

COMUNE DI VILLAGA



Provincia di Vicenza

P.R.C. - Piano Regolatore Comunale

Articolo 12 Legge Regionale 23 aprile 2004, n° 11

P.I. - Piano degli Interventi

Articoli 17 e 18 Legge Regionale 23 aprile 2004, n° 11

Schede edifici con valore storico testimoniale



Chiesa di San Donato

ADOZIONE con Delibera di Consiglio Comunale n°..... del.....

APPROVAZIONE con Delibera di Consiglio Comunale n°..... del.....

Progettista: Urb. Elena Parolo

Cod. Schede edifici valore storico testimoniale

Data Luglio 2017

GLI EDIFICI CON VALENZA STORICO TESTIMONIALE

L'approvazione del Piano di Assetto del Territorio ha formalizzato l'individuazione degli edifici che presentano valenze storico testimoniali indicati nella Tavola 4 – Trasformabilità del PAT.

Il Piano degli Interventi ha il compito di effettuare la ricognizione di tali edifici, pertanto sulla base di una dettagliata campagna di rilevazione del patrimonio edilizio con caratteristiche storico testimoniali, presente sul territorio comunale, è stata definita la classificazione dei singoli edifici e consistenze edilizie in genere, sulla base di una valutazione combinata della qualità architettonica, delle valenze storico - testimoniali, delle caratteristiche morfotipologiche delle costruzioni, nonché del loro rapporto con il contesto di riferimento.

La documentazione di analisi del patrimonio edilizio esistente, di supporto alla classificazione di cui al presente documento, è composta da due schede "tipo" del patrimonio edilizio esistente, la prima scheda contiene dati dimensionali e caratteristiche tipologiche, la seconda ha lo scopo di dare un inquadramento urbanistico, territoriale e catastale e l'indicazione del grado di tutela e del contesto in cui si inserisce l'edificio.

Ogni edificio individuato dal PAT o ritenuto valevole di tutela in sede di sopralluoghi è stato suddiviso per "corpo di fabbrica" al fine di distinguere le parti di edificio o l'intero edificio con valore storico testimoniale dalle più recenti costruzioni non meritevoli di tutela o da parti di edificio seppure in origine con valenza storico testimoniale, ma nel tempo modificato e compromesso.

Il patrimonio edilizio presente sul territorio comunale è distinto in 6 gradi di tutela, come indicato nella seconda scheda e normate secondo l'articolo 6 BIS delle NTO del PI:

GRADO DI TUTELA 1 - Edifici storici notevoli che presentano interesse etnoantropologico di cui all'art 10 del D.Lgs. n. 42/2004;

GRADO DI TUTELA 2 - Edifici storici notevoli che presentano interesse paesaggistico ed ambientale di cui all'art. 136 del D.Lgs. n. 42/2004;

GRADO DI TUTELA 3 - Edifici di interesse paesaggistico ed ambientale;

GRADO DI TUTELA 4 - Edifici con qualità proprie non rilevanti ma che, ancorché di architettura povera, risultano essere caratteristici della cultura locale;

GRADO DI TUTELA 5 - Edifici di epoca recente o che hanno subito interventi di trasformazione che non rendono più riconoscibile l'impianto originario;

GRADO DI TUTELA 6 - Edifici e manufatti di nuova costruzione non coerenti con quelli tutelati nelle categorie precedenti.

I "contesti ambientali" degli edifici individuati corrispondono a:

1. Paesaggio rurale di Pianura
2. Paesaggio rurale di collina
3. Urbano
4. Storico Urbano

5. Agricolo di valore testimoniale
6. Collinare
7. Paesaggio visivo – visuale panoramica
8. Urbanizzazione diffusa
9. Periferia urbana

Sulla base delle classi di tutela elencate all'art. 6 BIS delle NTO del PI, sono specificati gli interventi ammissibili sui singoli edifici e/o complessi edilizi, con riferimento alle singole categorie e/o tipologie di intervento urbanistico - edilizio definite dalle vigenti norme statali e regionali.

Tutti gli edifici schedati sono identificati con il rispettivo codice ecografico nell'elaborato cartografico su base C.T.R. in scala 1:10.000 e nelle schede di analisi.

Non sono classificati:

- i manufatti e le consistenze edilizie interrato;
- gli edifici e i manufatti non presenti nella cartografia aerofotogrammetrica di base, se non presenti nell'aggiornamento cartografico speditivo.

L'eventuale inclusione nelle schede testimoniali di corpi di fabbrica realizzati in assenza o in difformità dal titolo abilitativo, qualora dovuto, non determina alcuna legittimazione degli stessi né preclusione dell'attività di vigilanza edilizia che può, in qualsiasi tempo, essere eseguita con applicazione della disciplina sanzionatoria vigente al momento dell'accertamento.

SOMMARIO RIEPILOGO SCHEDE EDIFICI DI VALORE STORICO TESTIMONIALE

| Seq. | Ubicazione | Codice ecografico | Corpo di fabbrica | Grado di protezione | Denominazione comune |
|------|--------------------|-------------------|---------------------------------|---------------------------------|----------------------|
| 1 | Via Berico Euganea | 720 | A | 4 | Panarotto |
| | | 725 | B C | 4 4 | |
| 2 | Via Berico Euganea | 800 | A B C E F G | 4 4 6 3 5 6 | Giacomuzzo - Danieli |
| | | | 802 | D | |
| 3 | Via Berico Euganea | 1210 | A B C D E F | 4 4 3 3 4 4 | Boscardin |
| | | | | | |
| 4 | Via Berico Euganea | 1440 | A B | 3 6 | Biasiolo Giovanni |
| | | | | | |
| 5 | Via Berico Euganea | 1460 | A B C D E F G | 4 4 6 6 3 5 6 | Venturini Raffaella |
| | | | | | |
| 6 | Via Berico Euganea | 1500 | A B C | 3 6 6 | Venturini |
| | | | | | |
| 7 | Via Berico Euganea | 1525 | A B C D E | 4 4 4 4 4 | Rudere Canella |
| | | | | | |
| 8 | Via Berico Euganea | 1530 | A | 3 | Casello Belvedere |
| 9 | Via Berico Euganea | 1550 | A B C D | 3 3 5 5 | Casa Melato |
| | | | | | |

| | | | | | |
|----|--------------------|------|---|---|---|
| 10 | Via Berico Euganea | 1590 | A | 3 | Casa Montesello c/o incrocio Belvedere |
| | | | B | 2 | |
| | | | C | 4 | |
| | | | D | 6 | |
| | | | E | 2 | |
| | | 1592 | F | 4 | |

| | | | | | |
|----|----------------|------|---|---|-------------|
| 11 | Via Boccadorno | 1670 | A | 3 | Casa Bodolo |
| | | | B | 3 | |
| | | | C | 3 | |
| | | | D | 4 | |
| | | | E | 6 | |
| | | | F | 6 | |
| | | 1671 | G | 5 | |

| | | | | | |
|----|----------------|------|---|---|-----------------------------------|
| 12 | Via Boccadorno | 1680 | A | 2 | Casa rossa Piovene - dai frati |
| | | | B | 2 | |
| | | | C | 2 | |
| | | | D | 5 | |
| | | 1681 | E | 3 | |
| | | | F | 4 | |
| | | | G | 4 | |
| | | | H | 4 | |
| | | 1679 | I | 3 | |

| | | | | | |
|----|----------------|------|---|---|--------------------------|
| 13 | Via Boccadorno | 1690 | A | 3 | Casa Riveselle - Piovene |
| | | | B | 3 | |
| | | | C | 3 | |

| | | | | | |
|----|----------------|------|---|---|---------|
| 14 | Via Boccadorno | 1700 | A | 5 | Cogo GF |
| | | | B | 5 | |

| | | | | | |
|----|-----------|------|---|---|---------|
| 15 | Via Calto | 1980 | A | 3 | Fipponi |
| | | | B | 3 | |
| | | | C | 5 | |
| | | | D | 6 | |

| | | | | | |
|----|-----------|------|---|---|----------------|
| 16 | Via Calto | 2000 | A | 3 | Casa americano |
| | | | B | 6 | |

| | | | | | |
|----|---------------|------|---|---|--------------------|
| 17 | Via Cogombola | 3030 | A | 6 | De Grandi Cornelio |
| | | | B | 3 | |
| | | 3035 | C | 5 | |
| | | | D | 6 | |
| | | 3036 | E | 6 | |

| | | | | | |
|----|---------------|------|---|---|---------------|
| 18 | Via Cogombola | 3070 | A | 3 | Cagni Susanna |
| | | | B | 3 | |
| | | | C | 3 | |

| | | | | | |
|----|--------------|------|---|---|---------------------|
| 19 | Via Commenda | 3090 | A | 3 | Casa rossa Bedeschi |
| | | | B | 3 | |
| | | | C | 6 | |

| | | | | | |
|----|-----------|------|---|---|------------|
| 20 | Via Costa | 3300 | A | 6 | Zavattiero |
| | | | B | 4 | |

| | | | | | |
|----|-----------|------|---|---|----------|
| 21 | Via Costa | 3340 | A | 4 | Zorzetto |
| | | | B | 4 | |

| | | | | | |
|----|-----------|------|---|---|------------|
| 22 | Via Costa | 3370 | A | 3 | Case Costa |
| | | | B | 6 | |
| | | 3330 | C | 2 | |
| | | | D | 6 | |
| | | | E | 5 | |
| | | | F | 3 | |
| | | 3333 | G | 5 | |
| | | | H | 3 | |
| | | 3390 | I | 3 | |
| | | | L | 3 | |
| | | | M | 5 | |
| | | | N | 5 | |
| O | 4 | | | | |
| P | 6 | | | | |
| Q | 6 | | | | |
| R | 4 | | | | |
| S | 4 | | | | |
| T | 4 | | | | |
| U | 5 | | | | |

| | | | | | |
|----|-----------|------|---|---|--------|
| 23 | Via Costa | 3490 | A | 3 | Tosato |
|----|-----------|------|---|---|--------|

| | | | | | |
|----|-----------|------|---|---|-------|
| 24 | Via Costa | 3560 | A | 3 | Sella |
| | | | B | 4 | |
| | | | C | 4 | |
| | | | D | 3 | |
| | | | E | 3 | |
| | | | F | 6 | |
| | | | G | 6 | |

| | | | | | |
|----|----------------|------|---|---|-----------------------|
| 25 | Via Costabella | 3700 | A | 3 | Sale parrocchia Pozz. |
|----|----------------|------|---|---|-----------------------|

| | | | | | |
|----|----------------|------|---|---|---------------|
| 26 | Via Costabella | 3710 | A | 3 | Rappo Armando |
| | | | B | 3 | |
| | | | C | 3 | |
| | | | D | 3 | |
| | | | E | 3 | |
| | | | F | 3 | |
| | | | G | 3 | |
| | | | H | 5 | |
| | | | I | 5 | |

| | | | | | |
|----|----------------|------|----------------------------|----------------------------|--------------------------|
| 27 | Via Costabella | 3720 | A B | 1 1 | Chiesa Pozzolo |
| 28 | Via Costabella | 3770 | A B C | 4 4 6 | Matteazzi |
| 29 | Via Costabella | 4010 | A B C D E F | 3 3 3 5 5 6 | Paluello |
| 30 | Via Crocenera | 4240 | A B C | 3 3 3 | Pertile |
| 31 | Via Crocenera | 4287 | A B | 4 6 | Bonamigo - Orso |
| 32 | Via Crocenera | 4313 | A B | 3 3 | Filippini - Piovan |
| | | 4316 | C D | 6 5 | |
| 33 | Via Dante | 4400 | A B C D | 3 6 6 6 | Rappo - zona industriale |
| 34 | Via Dante | 4420 | A B C D | 4 6 6 6 | Bellin Ivan |
| 35 | Via Dante | 4430 | A | 3 | Casello Villaga |
| 36 | Via Dante | 4490 | A B C | 4 3 6 | Pozza/Canella |
| 37 | Via Fagnini | 4750 | A B C D E F | 3 3 6 6 6 5 | Muraro - Donello |
| | | | 4750 - 4780 | G | |
| | | 4780 | H I L M | 3 5 6 5 | |

| | | | | | |
|----|----------------|-------------|-----------------------|-----------------------|-----------------------|
| 38 | Via Fornace | 4950 | A B C D | 5 4 5 4 | Biasiolo Luigi |
| 39 | Via Fornace | 4970 | A B C D | 3 5 5 6 | Dani |
| 40 | Via Fornace | 5140 | A B | 3 6 | Uffici Villaga Calce |
| 41 | Via Fornace | 5165 - 5170 | A | 2 | Bruttomesso + Dani |
| | | 5165 | B C | 4 4 | |
| | | 5170 | B C | 3 6 | |
| 42 | Via Fornace | 5175 | A B | 3 3 | Annesso Villaga Calce |
| 43 | Via Fornace | 5220 | A B C D | 4 3 5 6 | Ghiotto |
| 44 | Via Fornace | 5230 | A B C D E | 4 4 6 5 5 | Piovan - abitazione |
| 45 | Via Fornasette | 5290 | A B C | 3 6 6 | Biasolo Gianni |
| 46 | Via Fornasette | 5300 | A B C D | 4 5 4 5 | Padovani |
| 47 | Via Fornasette | 5330 | A B C | 3 6 5 | Mastrotto |
| 48 | Via G. Verdi | 6660 | A B C D | 2 3 3 5 | Colombara Faggionato |


| | | | | | |
|----|----------------|------|----------------------------|----------------------------|-------------------------|
| 49 | Via G. Verdi | 6840 | A B C D | 3 5 3 4 | Bagno di Villaga |
| 50 | Via Garzola | 6900 | A B C D | 3 5 4 6 | Ca' Larga |
| 51 | Via Gervasi | 7146 | A B C | 3 3 5 | Bedin Tiziano - Annesso |
| 52 | Via Gervasi | 7220 | A B C D E | 3 5 5 4 6 | Giacomuzzo Felice |
| | | 7222 | F | 3 | |
| 53 | Via Giacomuzzi | 7275 | A B C | 3 6 6 | Pasqualotto - stalla |
| 54 | Via Longhe | 8040 | A B C D | 3 3 3 4 | Rudere |
| 55 | Via Longhe | 8050 | A B C D E F | 3 3 3 5 6 6 | Zarantonello Anna |
| 56 | Via Palladio | 8410 | A B C D E | 3 6 6 3 6 | Castagna |
| | | 8412 | F | 3 | |
| | | 8417 | G | 3 | |
| 57 | Via Palladio | 8650 | A B | 2 2 | Chiesa Belvedere |
| 58 | Via Palladio | 9090 | A B C D | 3 3 3 4 | Gironda |

| | | | | | |
|----|---------------|------|---|---|---------------------------|
| 59 | Via Quargente | 9180 | A | 3 | Casello Quargente |
| 60 | Via Quargente | 9220 | A | 5 | Marangon |
| | | | B | 4 | |
| | | | C | 5 | |
| | | | D | 4 | |
| | | | E | 4 | |
| | | | F | 5 | |
| | | | G | 5 | |
| 61 | Via Quargente | 9420 | A | 4 | Cariolato |
| | | | B | 6 | |
| | | | C | 5 | |
| | | | D | 5 | |
| | | | E | 5 | |
| | | | F | 5 | |
| 62 | Via Quargente | 9480 | A | 3 | Fontana/Barcaro |
| | | | B | 5 | |
| | | | C | 5 | |
| | | | D | 6 | |
| 63 | Via Quargente | 9560 | A | 4 | Casa Trivella |
| | | | B | 4 | |
| | | | C | 4 | |
| | | | D | 4 | |
| | | 9561 | E | 6 | |
| | | | F | 4 | |
| | | | G | 6 | |
| 64 | Via Quargente | 9570 | A | 4 | Casa ex Girolamo Visentin |
| | | | B | 4 | |
| | | | C | 6 | |
| | | | D | 6 | |
| 65 | Via Quargente | 9600 | A | 4 | Fontana Giovanni |
| | | | B | 6 | |
| | | | C | 4 | |
| | | | D | 6 | |
| | | | E | 6 | |
| | | | F | 5 | |
| | | | G | 5 | |
| 66 | Via Quargente | 9660 | A | 4 | Cremonese |
| | | 9661 | B | 5 | |
| | | | C | 4 | |
| 67 | Via Quargente | 9680 | A | 4 | Muzzolon |
| | | | B | 6 | |
| | | | C | 3 | |
| | | | D | 3 | |
| | | | E | 4 | |
| | | | F | 6 | |

| | | | | | |
|----|---------------------|-------|------------------|------------------|------------------------------|
| 68 | Via Quargente | 9780 | A B C | 4 6 6 | curva lungo LEB/ferrovia |
| 69 | Via Ronca | 9790 | A | 3 | Dalla Libera |
| 70 | Via Ronca | 9830 | A B C D | 3 6 6 6 | Radaelli |
| 71 | Via S. Donato | 9920 | A | 3 | Monte degli Aromi |
| | | | B | 6 | |
| | | 9922 | C | 3 | |
| | | 9925 | D | 3 | |
| 72 | Via S. Donato | 9950 | A B C D | 3 3 3 3 | Rappo/Montesin |
| 73 | Via S. Donato | 10030 | A | 3 | Chiesa S. Donato |
| 74 | Via S. Donato | 10090 | A B C D | 3 5 6 6 | Boschieri |
| 75 | Via S. M. Arcangelo | 10160 | A | 6 | Casa Lunardi |
| | | | B | 2 | |
| | | | C | 3 | |
| | | | D | 3 | |
| | | E | 5 | | |
| | | 10162 | F | 3 | |
| | | 10164 | G | 3 | |
| 76 | Via S. M. Arcangelo | 10440 | A B C | 2 2 5 | Cappelle cimitero Villaga |
| 77 | Via S. M. Arcangelo | 10443 | A | 3 | Riparo Gardin |
| 78 | Via Salgan | 10530 | A B C D | 2 3 3 3 | Barbieri |

| | | | | | |
|----|-----------|-------|---|---|---------------------|
| 79 | Via Villa | 10670 | A | 4 | Schiarante Aquilina |
| | | | B | 4 | |
| | | | C | 4 | |
| | | | D | 6 | |
| | | | E | 6 | |
| | | | F | 6 | |

| | | | | | |
|----|-----------|-------|---|---|--------------|
| 80 | Via Villa | 11020 | A | 3 | Nomito Maria |
| | | | B | 3 | |
| | | | C | 3 | |
| | | | D | 3 | |
| | | 11022 | E | 4 | |
| | | 11024 | F | 3 | |

| | | | |
|----------|--|--|---|
| SCHEDA B | COMUNE DI VILLAGA | |  |
| | PROVINCIA DI VICENZA | | |
| | Edifici di cui alla L.R. n. 11/2004, art. 40, comma 4 e N.T.A. del P.A.T. art. 15 | | |

LOCALIZZAZIONE:

| | | | | | | | |
|--|----------|-------------|------------|--------------------|------------|--------------------|----------|
| FOGLIO: | 9 | PARTICELLA: | 200 | CODICE ECOGRAFICO: | 720 | CORPO DI FABBRICA: | A |
| UBICAZIONE: Via Berico Euganea CIVICO: 5 | | | | | | | |

FAMIGLIE E ABITAZIONI:

| | | | |
|-----------------------------------|--|-----------------------|--|
| ALLOGGI OCCUPATI: | | ALLOGGI NON OCCUPATI: | |
| ALLOGGI OCCUPATI SALTUARIALMENTE: | | | |
| STANZE: | | FAMIGLIE: | |
| | | RESIDENTI: | |

CARATTERISTICHE DIMENSIONALI:

| | | | |
|----------------------------|----------|--------------------------|--|
| ALTEZZA EDIFICIO (m.): | | SUPERFICIE COPERTA (mq): | |
| PIANI FUORI TERRA (n): | 3 | VOLUME FUORI TERRA (mc): | |
| EPOCA IMPIANTO ORIGINARIO: | ANNO: | | |
| INTERVENTI SUCCESSIVI: | | | |
| DI MODESTA ENTITA': | ANNO: | | |
| DI PESANTE ENTITA': | ANNO: | | |

TIPOLOGIA:

| | | | | | |
|-----------|----------|------------|--|--------|--|
| ISOLATO: | | A CORTE: | | ALTRO: | |
| IN LINEA: | x | A SCHIERA: | | | |



VALORE:

| GRADO DI CONSERVAZIONE | | VALORE ARCHITETTONICO AMBIENTALE | | RAPPORTO CON IL CONTESTO | |
|------------------------|----------|----------------------------------|----------|--------------------------|----------|
| BUONO | x | BUONO | x | BUONO | x |
| MEDIOCRE | | MEDIOCRE | | MEDIOCRE | |
| PESSIMO | | PESSIMO | | PESSIMO | |

DESTINAZIONE D'USO:

| DESTINAZIONI D'USO ESISTENTI | | | | DESTINAZIONI D'USO AMMESSE | | | | 0 = Non utilizzato 1 = Residenza (compreso depositi, autorimesse, ecc.) 2 = Artigianato 3 = Commercio/Terziario/Direzionale 4 = Agricolo 5 = Usi particolari (chiesa, edifici pubblici, ecc.) |
|------------------------------|----------|--|--|----------------------------|----------|--|--|--|
| INTERRATO | | | | INTERRATO | | | | |
| TERRA | 1 | | | TERRA | 1 | | | |
| PRIMO PIANO | 1 | | | PRIMO PIANO | 1 | | | |
| SECONDO PIANO | 1 | | | SECONDO PIANO | 1 | | | |
| SOTTOTETTO | | | | SOTTOTETTO | | | | |

QUALITA' E INTERVENTI:

| QUALITA' STORICO AMBIENTALI | ELEMENTI DI CONTRASTO | INTERVENTI SUL VOLUME ESISTENTE |
|--|-----------------------|-------------------------------------|
| 1. Edifici di elevato valore storico-architettonico ed edifici religiosi | FORATURE | RESTAURO / RISANAMENTO CONSERVATIVO |
| 2a. Edifici di valore storico | BALCONI / TERRAZZE | RISTRUTTURAZIONE PARZIALE |
| 2b. Edifici di valore ambientale | COPERTURA | x |
| 3. Edificio di recente costruzione | INFISSI | RISTRUTTURAZIONE TOTALE |
| 4. Edificio in contrasto con l'ambiente | ALTRO | DEMOLIZIONE SENZA RICOSTRUZ. |
| NOTE: | NOTE: | SOSTITUZIONE EDILIZIA |
| | | NOTE: |

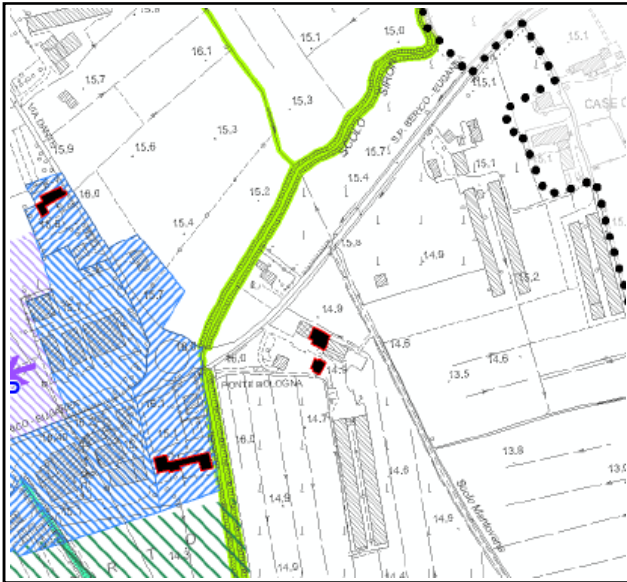
PRESCRIZIONI:

| |
|--|
| |
|--|

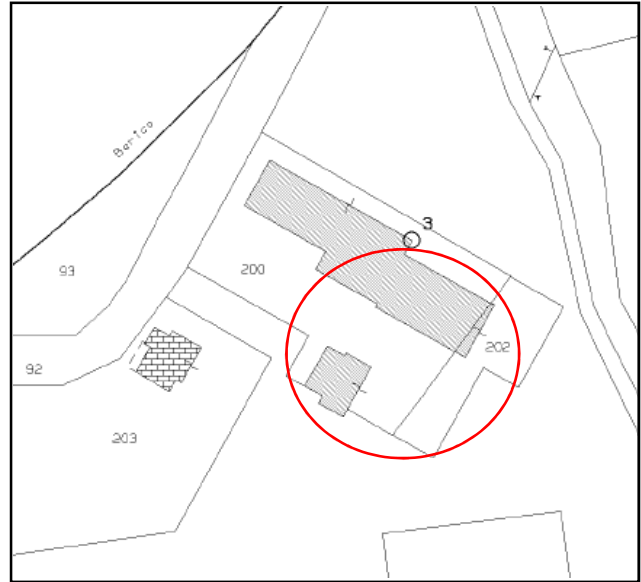
| | | | |
|-------------|---|--|---|
| SCHEDA B | COMUNE DI VILLAGA | |  |
| | PROVINCIA DI VICENZA | | |
| | Edifici di cui alla L.R. n. 11/2004, art. 40, comma 4 e N.T.A. del P.A.T. art. 15 | | |

| | | | | | |
|---------|----------|-------------|------------|--------------------|----------|
| FOGLIO: | 9 | PARTICELLA: | 200 | CORPO DI FABBRICA: | A |
|---------|----------|-------------|------------|--------------------|----------|

| | | | | | |
|-------------|---------------------------|---------|----------|--------------------|------------|
| UBICAZIONE: | Via Berico Euganea | CIVICO: | 5 | CODICE ECOGRAFICO: | 720 |
|-------------|---------------------------|---------|----------|--------------------|------------|



ESTRATTO P.A.T.



ESTRATTO CATASTALE



FOTO



INDIVIDUAZIONE CORPO FABBRICA

A

| | | |
|---------------------|---|--|
| Grado di protezione | 4 | |
|---------------------|---|--|

| | |
|---------------------|------------------------------------|
| Contesto ambientale | PAESAGGIO RURALE DI PIANURA |
|---------------------|------------------------------------|

| | | | |
|----------|--|--|---|
| SCHEDA B | COMUNE DI VILLAGA | |  |
| | PROVINCIA DI VICENZA | | |
| | Edifici di cui alla L.R. n. 11/2004, art. 40, comma 4 e N.T.A. del P.A.T. art. 15 | | |

LOCALIZZAZIONE:

| | | | | | | | |
|--|----------|-------------|------------|--------------------|------------|--------------------|----------|
| FOGLIO: | 9 | PARTICELLA: | 200 | CODICE ECOGRAFICO: | 725 | CORPO DI FABBRICA: | B |
| UBICAZIONE: Via Berico Euganea CIVICO: 5 | | | | | | | |

FAMIGLIE E ABITAZIONI:

| | | | |
|-----------------------------------|--|-----------------------|--|
| ALLOGGI OCCUPATI: | | ALLOGGI NON OCCUPATI: | |
| ALLOGGI OCCUPATI SALTUARIALMENTE: | | | |
| STANZE: | | FAMIGLIE: | |
| | | RESIDENTI: | |

CARATTERISTICHE DIMENSIONALI:

| | | | |
|----------------------------|----------|--------------------------|--|
| ALTEZZA EDIFICIO (m.): | | SUPERFICIE COPERTA (mq): | |
| PIANI FUORI TERRA (n): | 1 | VOLUME FUORI TERRA (mc): | |
| EPOCA IMPIANTO ORIGINARIO: | ANNO: | | |
| INTERVENTI SUCCESSIVI: | | | |
| DI MODESTA ENTITA': | ANNO: | | |
| DI PESANTE ENTITA': | ANNO: | | |

TIPOLOGIA:

| | | | | | |
|-----------|--|------------|--|--------|----------|
| ISOLATO: | | A CORTE: | | ALTRO: | x |
| IN LINEA: | | A SCHIERA: | | | |



VALORE:

| GRADO DI CONSERVAZIONE | | VALORE ARCHITETTONICO AMBIENTALE | | RAPPORTO CON IL CONTESTO | |
|------------------------|----------|----------------------------------|----------|--------------------------|----------|
| BUONO | x | BUONO | x | BUONO | x |
| MEDIOCRE | | MEDIOCRE | | MEDIOCRE | |
| PESSIMO | | PESSIMO | | PESSIMO | |

DESTINAZIONE D'USO:


| DESTINAZIONI D'USO ESISTENTI | | | | DESTINAZIONI D'USO AMMESSE | | | | 0 = Non utilizzato 1 = Residenza (compreso depositi, autorimesse, ecc.) 2 = Artigianato 3 = Commercio/Terziario/Direzionale 4 = Agricolo 5 = Usi particolari (chiesa, edifici pubblici, ecc.) |
|------------------------------|----------|--|--|----------------------------|----------|----------|--|--|
| INTERRATO | | | | INTERRATO | | | | |
| TERRA | 4 | | | TERRA | 4 | 1 | | |
| PRIMO PIANO | | | | PRIMO PIANO | | | | |
| SECONDO PIANO | | | | SECONDO PIANO | | | | |
| SOTTOTETTO | | | | SOTTOTETTO | | | | |

QUALITA' E INTERVENTI:

| QUALITA' STORICO AMBIENTALI | ELEMENTI DI CONTRASTO | INTERVENTI SUL VOLUME ESISTENTE |
|--|-----------------------|-------------------------------------|
| 1. Edifici di elevato valore storico-architettonico ed edifici religiosi | FORATURE | RESTAURO / RISANAMENTO CONSERVATIVO |
| 2a. Edifici di valore storico | BALCONI / TERRAZZE | RISTRUTTURAZIONE PARZIALE |
| 2b. Edifici di valore ambientale | COPERTURA | RISTRUTTURAZIONE TOTALE |
| 3. Edificio di recente costruzione | INFISSI | DEMOLIZIONE SENZA RICOSTRUZ. |
| 4. Edificio in contrasto con l'ambiente | ALTRO | SOSTITUZIONE EDILIZIA |
| NOTE: | NOTE: | NOTE: |

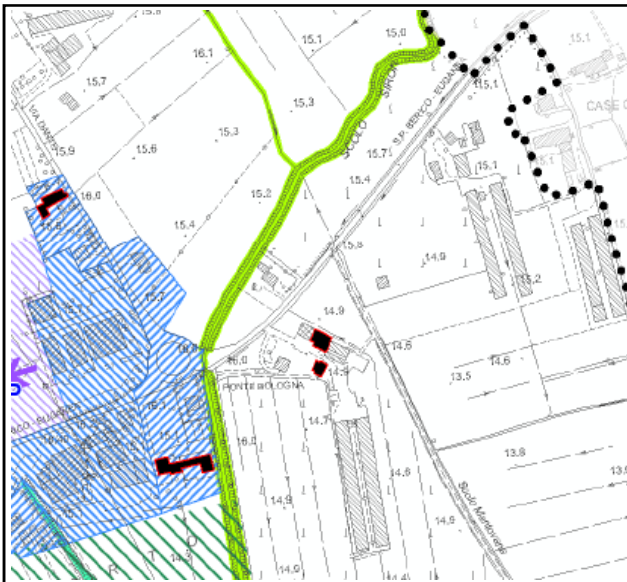
PRESCRIZIONI:

| |
|--|
| |
|--|

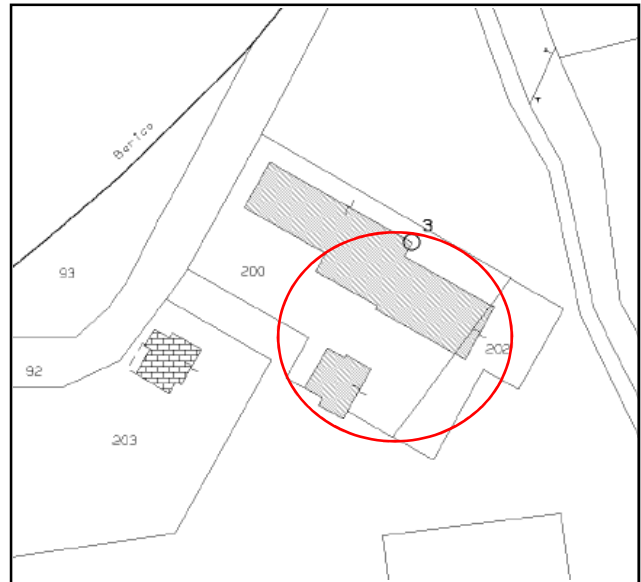
| | | | |
|-------------|---|--|---|
| SCHEDA B | COMUNE DI VILLAGA | |  |
| | PROVINCIA DI VICENZA | | |
| | Edifici di cui alla L.R. n. 11/2004, art. 40, comma 4 e N.T.A. del P.A.T. art. 15 | | |

| | | | | | |
|---------|----------|-------------|------------|--------------------|----------|
| FOGLIO: | 9 | PARTICELLA: | 200 | CORPO DI FABBRICA: | B |
|---------|----------|-------------|------------|--------------------|----------|

| | | | | | |
|-------------|---------------------------|---------|----------|--------------------|------------|
| UBICAZIONE: | Via Berico Euganea | CIVICO: | 5 | CODICE ECOGRAFICO: | 725 |
|-------------|---------------------------|---------|----------|--------------------|------------|



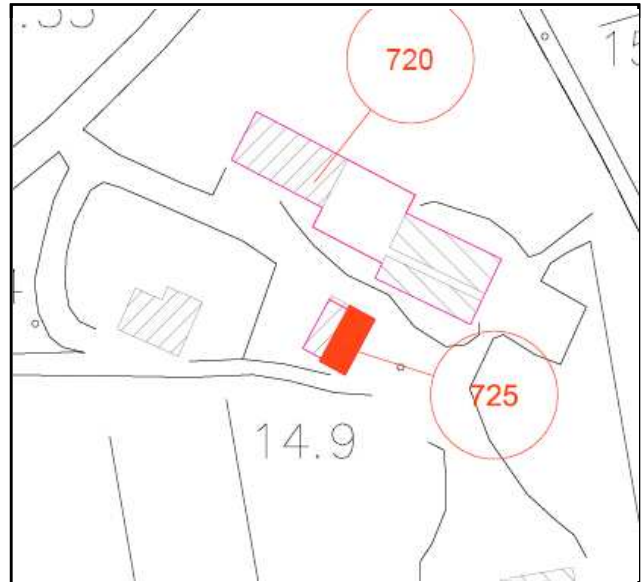
ESTRATTO P.A.T.



ESTRATTO CATASTALE



FOTO



INDIVIDUAZIONE CORPO FABBRICA

B

| | | |
|---------------------|---|-------------------|
| Grado di protezione | 4 | Mantenere colonne |
|---------------------|---|-------------------|

| | |
|---------------------|-----------------------------|
| Contesto ambientale | PAESAGGIO RURALE DI PIANURA |
|---------------------|-----------------------------|

| | | | |
|----------|--|--|---|
| SCHEDA B | COMUNE DI VILLAGA | |  |
| | PROVINCIA DI VICENZA | | |
| | Edifici di cui alla L.R. n. 11/2004, art. 40, comma 4 e N.T.A. del P.A.T. art. 15 | | |

LOCALIZZAZIONE:

| | | | | | | | |
|-------------|---|--------------------|-----|--------------------|-----|--------------------|---|
| FOGLIO: | 9 | PARTICELLA: | 200 | CODICE ECOGRAFICO: | 725 | CORPO DI FABBRICA: | c |
| UBICAZIONE: | | Via Berico Euganea | | CIVICO: | 5 | | |

FAMIGLIE E ABITAZIONI:

| | | | |
|-----------------------------------|--|-----------------------|--|
| ALLOGGI OCCUPATI: | | ALLOGGI NON OCCUPATI: | |
| ALLOGGI OCCUPATI SALTUARIALMENTE: | | | |
| STANZE: | | FAMIGLIE: | |
| | | RESIDENTI: | |

CARATTERISTICHE DIMENSIONALI:

| | | | |
|----------------------------|-------|--------------------------|--|
| ALTEZZA EDIFICIO (m): | | SUPERFICIE COPERTA (mq): | |
| PIANI FUORI TERRA (n): | 1 | VOLUME FUORI TERRA (mc): | |
| EPOCA IMPIANTO ORIGINARIO: | ANNO: | | |
| INTERVENTI SUCCESSIVI: | | | |
| DI MODESTA ENTITA': | ANNO: | | |
| DI PESANTE ENTITA': | ANNO: | | |

TIPOLOGIA:

| | | | | | |
|-----------|--|------------|--|--------|---|
| ISOLATO: | | A CORTE: | | ALTRO: | x |
| IN LINEA: | | A SCHIERA: | | | |



FOTO

VALORE:

| GRADO DI CONSERVAZIONE | | VALORE ARCHITETTONICO AMBIENTALE | | RAPPORTO CON IL CONTESTO | |
|------------------------|---|----------------------------------|---|--------------------------|---|
| BUONO | x | BUONO | x | BUONO | x |
| MEDIOCRE | | MEDIOCRE | | MEDIOCRE | |
| PESSIMO | | PESSIMO | | PESSIMO | |

DESTINAZIONE D'USO:

| DESTINAZIONI D'USO ESISTENTI | | | | | DESTINAZIONI D'USO AMMESSE | | | | | 0 = Non utilizzato 1 = Residenza (compreso depositi, autorimesse, ecc.) 2 = Artigianato 3 = Commercio/Terziario/Direzionale 4 = Agricolo 5 = Usi particolari (chiesa, edifici pubblici, ecc.) |
|------------------------------|---|--|--|--|----------------------------|---|---|--|--|--|
| INTERRATO | | | | | INTERRATO | | | | | |
| TERRA | 4 | | | | TERRA | 4 | 1 | | | |
| PRIMO PIANO | | | | | PRIMO PIANO | | | | | |
| SECONDO PIANO | | | | | SECONDO PIANO | | | | | |
| SOTTOTETTO | | | | | SOTTOTETTO | | | | | |

QUALITA' E INTERVENTI:

| QUALITA' STORICO AMBIENTALI | | ELEMENTI DI CONTRASTO | | INTERVENTI SUL VOLUME ESISTENTE | |
|--|---|-----------------------|--|-------------------------------------|---|
| 1. Edifici di elevato valore storico-architettonico ed edifici religiosi | | FORATURE | | RESTAURO / RISANAMENTO CONSERVATIVO | |
| 2a. Edifici di valore storico | | BALCONI / TERRAZZE | | RISTRUTTURAZIONE PARZIALE | |
| 2b. Edifici di valore ambientale | x | COPERTURA | | RISTRUTTURAZIONE TOTALE | x |
| 3. Edificio di recente costruzione | | INFISSI | | DEMOLIZIONE SENZA RICOSTRUZ. | |
| 4. Edificio in contrasto con l'ambiente | | ALTRO | | SOSTITUZIONE EDILIZIA | |
| NOTE: | | NOTE: | | NOTE: | |

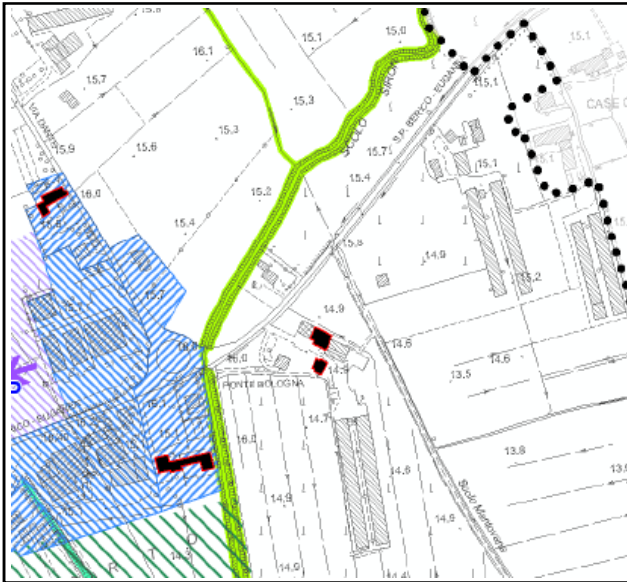
PRESCRIZIONI:

| |
|--|
| |
|--|

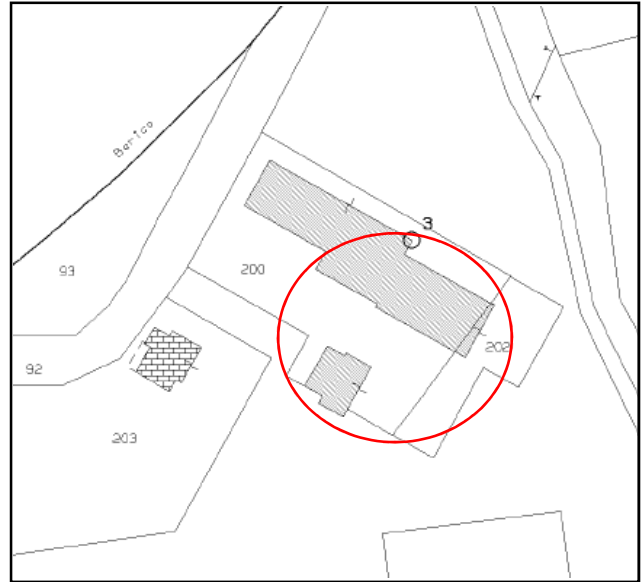
| | | | |
|-------------|---|--|---|
| SCHEDA B | COMUNE DI VILLAGA | |  |
| | PROVINCIA DI VICENZA | | |
| | Edifici di cui alla L.R. n. 11/2004, art. 40, comma 4 e N.T.A. del P.A.T. art. 15 | | |

| | | | | | |
|---------|----------|-------------|------------|--------------------|----------|
| FOGLIO: | 9 | PARTICELLA: | 200 | CORPO DI FABBRICA: | C |
|---------|----------|-------------|------------|--------------------|----------|

| | | | | | |
|-------------|---------------------------|---------|----------|--------------------|------------|
| UBICAZIONE: | Via Berico Euganea | CIVICO: | 5 | CODICE ECOGRAFICO: | 725 |
|-------------|---------------------------|---------|----------|--------------------|------------|



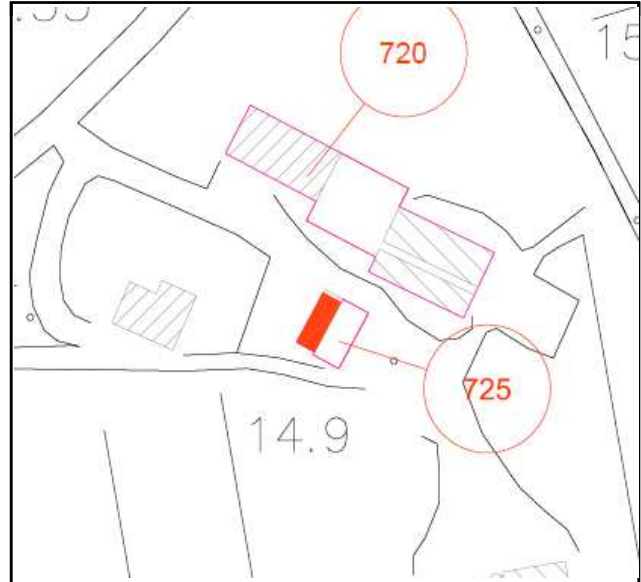
ESTRATTO P.A.T.



ESTRATTO CATASTALE



FOTO



INDIVIDUAZIONE CORPO FABBRICA

C

| | | |
|---------------------|---|-----------------|
| Grado di protezione | 4 | Mantenere forno |
|---------------------|---|-----------------|

| | |
|---------------------|-----------|
| Contesto ambientale | OBBLIGATO |
|---------------------|-----------|

| | | | |
|----------|--|--|---|
| SCHEDA B | COMUNE DI VILLAGA | |  |
| | PROVINCIA DI VICENZA | | |
| | Edifici di cui alla L.R. n. 11/2004, art. 40, comma 4 e N.T.A. del P.A.T. art. 15 | | |

LOCALIZZAZIONE:

| | | | | | | | |
|-------------|---|--------------------|----|--------------------|-----|--------------------|---|
| FOGLIO: | 9 | PARTICELLA: | 21 | CODICE ECOGRAFICO: | 800 | CORPO DI FABBRICA: | A |
| UBICAZIONE: | | Via Berico Euganea | | CIVICO: | 11 | | |

FAMIGLIE E ABITAZIONI:

| | | | |
|-----------------------------------|--|-----------------------|--|
| ALLOGGI OCCUPATI: | | ALLOGGI NON OCCUPATI: | |
| ALLOGGI OCCUPATI SALTUARIALMENTE: | | | |
| STANZE: | | FAMIGLIE: | |
| | | RESIDENTI: | |

CARATTERISTICHE DIMENSIONALI:

| | | | |
|----------------------------|-------|--------------------------|---------|
| ALTEZZA EDIFICIO (m.): | 5 | SUPERFICIE COPERTA (mq): | 218.00 |
| PIANI FUORI TERRA (n): | 2 | VOLUME FUORI TERRA (mc): | 1090.00 |
| EPOCA IMPIANTO ORIGINARIO: | ANNO: | | |
| INTERVENTI SUCCESSIVI: | | | |
| DI MODESTA ENTITA': | ANNO: | 1990 | |
| DI PESANTE ENTITA': | ANNO: | | |

TIPOLOGIA:

| | | | | | |
|-----------|---|------------|--|--------|--|
| ISOLATO: | | A CORTE: | | ALTRO: | |
| IN LINEA: | x | A SCHIERA: | | | |

VALORE:

| GRADO DI CONSERVAZIONE | | VALORE ARCHITETTONICO AMBIENTALE | | RAPPORTO CON IL CONTESTO | |
|------------------------|---|----------------------------------|---|--------------------------|---|
| BUONO | x | BUONO | x | BUONO | x |
| MEDIOCRE | | MEDIOCRE | | MEDIOCRE | |
| PESSIMO | | PESSIMO | | PESSIMO | |

DESTINAZIONE D'USO:

| DESTINAZIONI D'USO ESISTENTI | | | | DESTINAZIONI D'USO AMMESSE | | | | 0 = Non utilizzato 1 = Residenza (compreso depositi, autorimesse, ecc.) 2 = Artigianato 3 = Commercio/Terziario/Direzionale 4 = Agricolo 5 = Usi particolari (chiesa, edifici pubblici, ecc.) |
|------------------------------|---|--|--|----------------------------|---|---|--|--|
| INTERRATO | | | | INTERRATO | | | | |
| TERRA | 4 | | | TERRA | 4 | 1 | | |
| PRIMO PIANO | 4 | | | PRIMO PIANO | 4 | 1 | | |
| SECONDO PIANO | | | | SECONDO PIANO | | | | |
| SOTTOTETTO | | | | SOTTOTETTO | | | | |

QUALITA' E INTERVENTI:

| QUALITA' STORICO AMBIENTALI | ELEMENTI DI CONTRASTO | INTERVENTI SUL VOLUME ESISTENTE |
|--|-----------------------|-------------------------------------|
| 1. Edifici di elevato valore storico-architettonico ed edifici religiosi | FORATURE | RESTAURO / RISANAMENTO CONSERVATIVO |
| 2a. Edifici di valore storico | BALCONI / TERRAZZE | RISTRUTTURAZIONE PARZIALE |
| 2b. Edifici di valore ambientale | COPERTURA | x |
| 3. Edificio di recente costruzione | INFISSI | RISTRUTTURAZIONE TOTALE |
| 4. Edificio in contrasto con l'ambiente | ALTRO | DEMOLIZIONE SENZA RICOSTRUZ. |
| NOTE: | NOTE: | SOSTITUZIONE EDILIZIA |
| | | NOTE: |

PRESCRIZIONI:

| |
|--|
| |
|--|

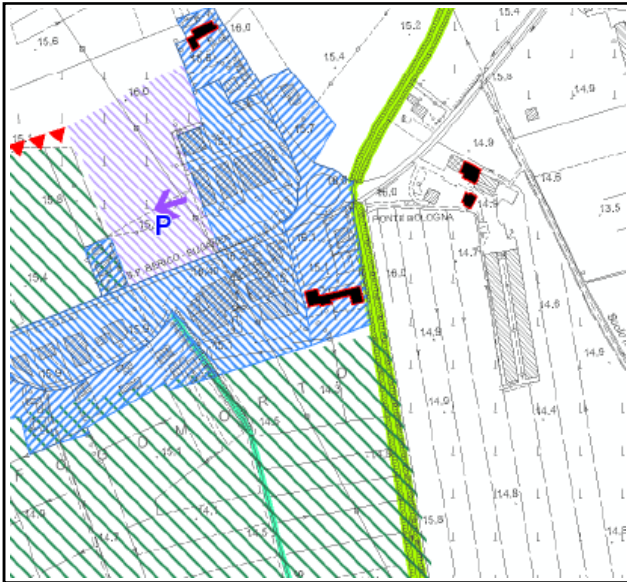


FOTO

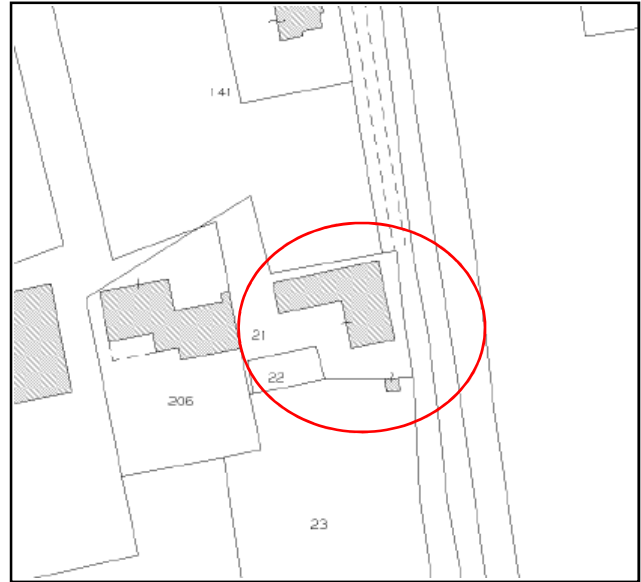
| | | | |
|-------------|---|--|---|
| SCHEDA B | COMUNE DI VILLAGA | |  |
| | PROVINCIA DI VICENZA | | |
| | Edifici di cui alla L.R. n. 11/2004, art. 40, comma 4 e N.T.A. del P.A.T. art. 15 | | |

| | | | | | |
|---------|----------|-------------|-----------|--------------------|----------|
| FOGLIO: | 9 | PARTICELLA: | 21 | CORPO DI FABBRICA: | A |
|---------|----------|-------------|-----------|--------------------|----------|

| | | | | | |
|-------------|---------------------------|---------|-----------|--------------------|------------|
| UBICAZIONE: | Via Berico Euganea | CIVICO: | 11 | CODICE ECOGRAFICO: | 800 |
|-------------|---------------------------|---------|-----------|--------------------|------------|



ESTRATTO P.A.T.



ESTRATTO CATASTALE



FOTO



INDIVIDUAZIONE CORPO FABBRICA

A

| | | |
|---------------------|---|--|
| Grado di protezione | 4 | |
|---------------------|---|--|

| | |
|---------------------|-----------|
| Contesto ambientale | OBBLIGATO |
|---------------------|-----------|

| | | | |
|----------|--|--|---|
| SCHEDA B | COMUNE DI VILLAGA | |  |
| | PROVINCIA DI VICENZA | | |
| | Edifici di cui alla L.R. n. 11/2004, art. 40, comma 4 e N.T.A. del P.A.T. art. 15 | | |

LOCALIZZAZIONE:

| | | | | | | | |
|-------------|----------|---------------------------|-----------|--------------------|------------|--------------------|----------|
| FOGLIO: | 9 | PARTICELLA: | 21 | CODICE ECOGRAFICO: | 800 | CORPO DI FABBRICA: | B |
| UBICAZIONE: | | Via Berico Euganea | | CIVICO: | 11 | | |

FAMIGLIE E ABITAZIONI:

| | | | |
|-----------------------------------|--|-----------------------|--|
| ALLOGGI OCCUPATI: | | ALLOGGI NON OCCUPATI: | |
| ALLOGGI OCCUPATI SALTUARIALMENTE: | | | |
| STANZE: | | FAMIGLIE: | |
| | | RESIDENTI: | |

CARATTERISTICHE DIMENSIONALI:

| | | | |
|----------------------------|----------|--------------------------|---------------|
| ALTEZZA EDIFICIO (m.): | 6 | SUPERFICIE COPERTA (mq): | 137.00 |
| PIANI FUORI TERRA (n): | 2 | VOLUME FUORI TERRA (mc): | 822.00 |
| EPOCA IMPIANTO ORIGINARIO: | ANNO: | | |
| INTERVENTI SUCCESSIVI: | | | |
| DI MODESTA ENTITA': | ANNO: | | |
| DI PESANTE ENTITA': | ANNO: | 1990 | |

TIPOLOGIA:

| | | | | | |
|-----------|----------|------------|--|--------|--|
| ISOLATO: | | A CORTE: | | ALTRO: | |
| IN LINEA: | x | A SCHIERA: | | | |

VALORE:

| GRADO DI CONSERVAZIONE | | VALORE ARCHITETTONICO AMBIENTALE | | RAPPORTO CON IL CONTESTO | |
|------------------------|----------|----------------------------------|----------|--------------------------|----------|
| BUONO | x | BUONO | x | BUONO | x |
| MEDIOCRE | | MEDIOCRE | | MEDIOCRE | |
| PESSIMO | | PESSIMO | | PESSIMO | |

DESTINAZIONE D'USO:

| DESTINAZIONI D'USO ESISTENTI | | | | DESTINAZIONI D'USO AMMESSE | | | | 0 = Non utilizzato 1 = Residenza (compreso depositi, autorimesse, ecc.) 2 = Artigianato 3 = Commercio/Terziario/Direzionale 4 = Agricolo 5 = Usi particolari (chiesa, edifici pubblici, ecc.) |
|------------------------------|----------|--|--|----------------------------|----------|--|--|--|
| INTERRATO | | | | INTERRATO | | | | |
| TERRA | 1 | | | TERRA | 1 | | | |
| PRIMO PIANO | 1 | | | PRIMO PIANO | 1 | | | |
| SECONDO PIANO | | | | SECONDO PIANO | | | | |
| SOTTOTETTO | | | | SOTTOTETTO | | | | |

QUALITA' E INTERVENTI:


| QUALITA' STORICO AMBIENTALI | ELEMENTI DI CONTRASTO | INTERVENTI SUL VOLUME ESISTENTE |
|--|-----------------------|-------------------------------------|
| 1. Edifici di elevato valore storico-architettonico ed edifici religiosi | FORATURE | RESTAURO / RISANAMENTO CONSERVATIVO |
| 2a. Edifici di valore storico | BALCONI / TERRAZZE | RISTRUTTURAZIONE PARZIALE |
| 2b. Edifici di valore ambientale | COPERTURA | RISTRUTTURAZIONE TOTALE |
| 3. Edificio di recente costruzione | INFISSI | DEMOLIZIONE SENZA RICOSTRUZ. |
| 4. Edificio in contrasto con l'ambiente | ALTRO | SOSTITUZIONE EDILIZIA |
| NOTE: | NOTE: | NOTE: |

PRESCRIZIONI:

| |
|--|
| |
|--|

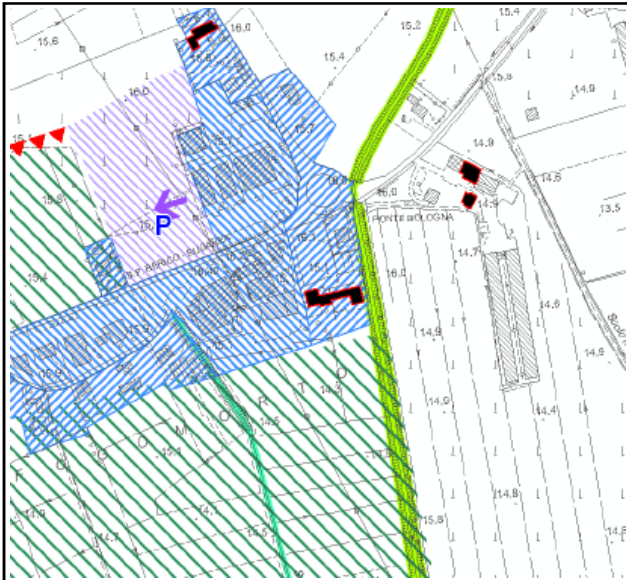


FOTO

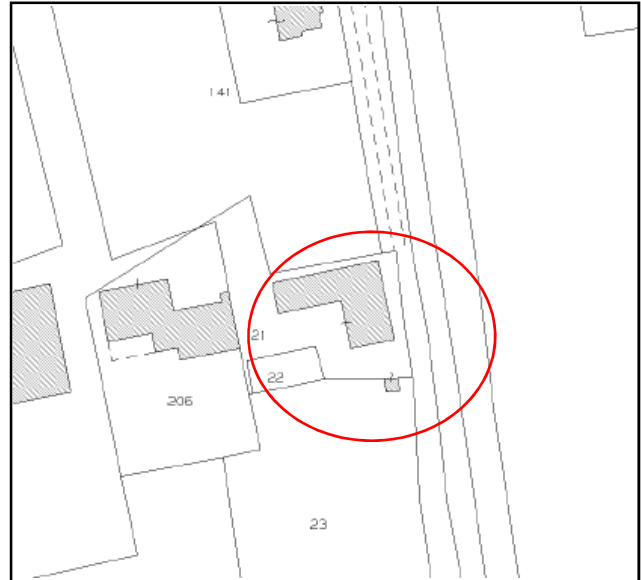
| | | | |
|-------------|---|--|---|
| SCHEDA B | COMUNE DI VILLAGA | |  |
| | PROVINCIA DI VICENZA | | |
| | Edifici di cui alla L.R. n. 11/2004, art. 40, comma 4 e N.T.A. del P.A.T. art. 15 | | |

| | | | | | |
|---------|----------|-------------|-----------|--------------------|----------|
| FOGLIO: | 9 | PARTICELLA: | 21 | CORPO DI FABBRICA: | B |
|---------|----------|-------------|-----------|--------------------|----------|

| | | | | | |
|-------------|---------------------------|---------|-----------|--------------------|------------|
| UBICAZIONE: | Via Berico Euganea | CIVICO: | 11 | CODICE ECOGRAFICO: | 800 |
|-------------|---------------------------|---------|-----------|--------------------|------------|



ESTRATTO P.A.T.



ESTRATTO CATASTALE



FOTO



INDIVIDUAZIONE CORPO FABBRICA

B

| | | |
|---------------------|---|------------------|
| Grado di protezione | 4 | Demolire tettoia |
|---------------------|---|------------------|

| | |
|---------------------|--------|
| Contesto ambientale | URBANO |
|---------------------|--------|

| | | | |
|----------|--|--|---|
| SCHEDA B | COMUNE DI VILLAGA | |  |
| | PROVINCIA DI VICENZA | | |
| | Edifici di cui alla L.R. n. 11/2004, art. 40, comma 4 e N.T.A. del P.A.T. art. 15 | | |

LOCALIZZAZIONE:

| | | | | | | | |
|-------------|---|--------------------|----|--------------------|-----|--------------------|---|
| FOGLIO: | 9 | PARTICELLA: | 21 | CODICE ECOGRAFICO: | 800 | CORPO DI FABBRICA: | c |
| UBICAZIONE: | | Via Berico Euganea | | CIVICO: | 11 | | |

FAMIGLIE E ABITAZIONI:

| | | | |
|-----------------------------------|--|-----------------------|--|
| ALLOGGI OCCUPATI: | | ALLOGGI NON OCCUPATI: | |
| ALLOGGI OCCUPATI SALTUARIALMENTE: | | | |
| STANZE: | | FAMIGLIE: | |
| | | RESIDENTI: | |

CARATTERISTICHE DIMENSIONALI:

| | | | |
|----------------------------|-------|--------------------------|--------|
| ALTEZZA EDIFICIO (m.): | 7 | SUPERFICIE COPERTA (mq): | 77.00 |
| PIANI FUORI TERRA (n): | 2 | VOLUME FUORI TERRA (mc): | 539.00 |
| EPOCA IMPIANTO ORIGINARIO: | ANNO: | | |
| INTERVENTI SUCCESSIVI: | | | |
| DI MODESTA ENTITA': | ANNO: | 1990 | |
| DI PESANTE ENTITA': | ANNO: | | |

TIPOLOGIA:

| | | | | | |
|-----------|---|------------|--|--------|--|
| ISOLATO: | | A CORTE: | | ALTRO: | |
| IN LINEA: | x | A SCHIERA: | | | |

VALORE:

| GRADO DI CONSERVAZIONE | | VALORE ARCHITETTONICO AMBIENTALE | | RAPPORTO CON IL CONTESTO | |
|------------------------|---|----------------------------------|---|--------------------------|---|
| BUONO | x | BUONO | x | BUONO | x |
| MEDIOCRE | | MEDIOCRE | | MEDIOCRE | |
| PESSIMO | | PESSIMO | | PESSIMO | |

DESTINAZIONE D'USO:

| DESTINAZIONI D'USO ESISTENTI | | | | DESTINAZIONI D'USO AMMESSE | | | | 0 = Non utilizzato 1 = Residenza (compreso depositi, autorimesse, ecc.) 2 = Artigianato 3 = Commercio/Terziario/Direzionale 4 = Agricolo 5 = Usi particolari (chiesa, edifici pubblici, ecc.) |
|------------------------------|---|--|--|----------------------------|---|--|--|--|
| INTERRATO | | | | INTERRATO | | | | |
| TERRA | 1 | | | TERRA | 1 | | | |
| PRIMO PIANO | 1 | | | PRIMO PIANO | 1 | | | |
| SECONDO PIANO | | | | SECONDO PIANO | | | | |
| SOTTOTETTO | | | | SOTTOTETTO | | | | |

QUALITA' E INTERVENTI:


| QUALITA' STORICO AMBIENTALI | ELEMENTI DI CONTRASTO | INTERVENTI SUL VOLUME ESISTENTE |
|--|-----------------------|-------------------------------------|
| 1. Edifici di elevato valore storico-architettonico ed edifici religiosi | FORATURE | RESTAURO / RISANAMENTO CONSERVATIVO |
| 2a. Edifici di valore storico | BALCONI / TERRAZZE | RISTRUTTURAZIONE PARZIALE |
| 2b. Edifici di valore ambientale | COPERTURA | RISTRUTTURAZIONE TOTALE |
| 3. Edificio di recente costruzione | INFISSI | DEMOLIZIONE SENZA RICOSTRUZ. |
| 4. Edificio in contrasto con l'ambiente | ALTRO | SOSTITUZIONE EDILIZIA |
| NOTE: | NOTE: | NOTE: |

PRESCRIZIONI:

| |
|--|
| |
|--|

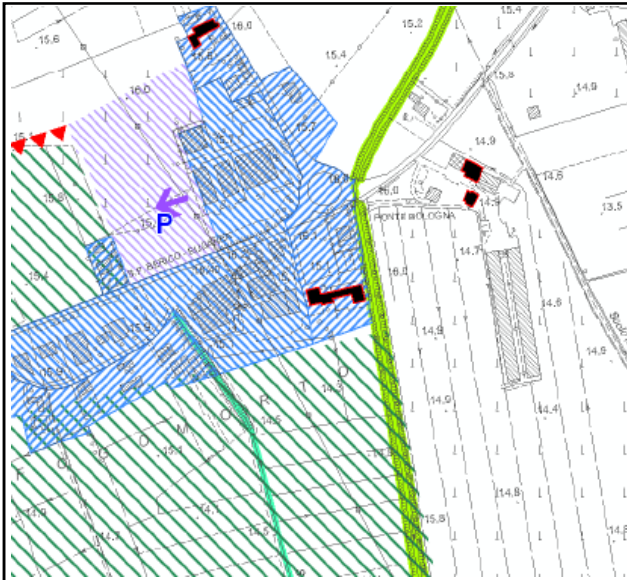


FOTO

| | | | |
|-------------|---|--|---|
| SCHEDA B | COMUNE DI VILLAGA | |  |
| | PROVINCIA DI VICENZA | | |
| | Edifici di cui alla L.R. n. 11/2004, art. 40, comma 4 e N.T.A. del P.A.T. art. 15 | | |

| | | | | | |
|---------|----------|-------------|-----------|--------------------|----------|
| FOGLIO: | 9 | PARTICELLA: | 21 | CORPO DI FABBRICA: | C |
|---------|----------|-------------|-----------|--------------------|----------|

| | | | | | |
|-------------|---------------------------|---------|-----------|--------------------|------------|
| UBICAZIONE: | Via Berico Euganea | CIVICO: | 11 | CODICE ECOGRAFICO: | 800 |
|-------------|---------------------------|---------|-----------|--------------------|------------|



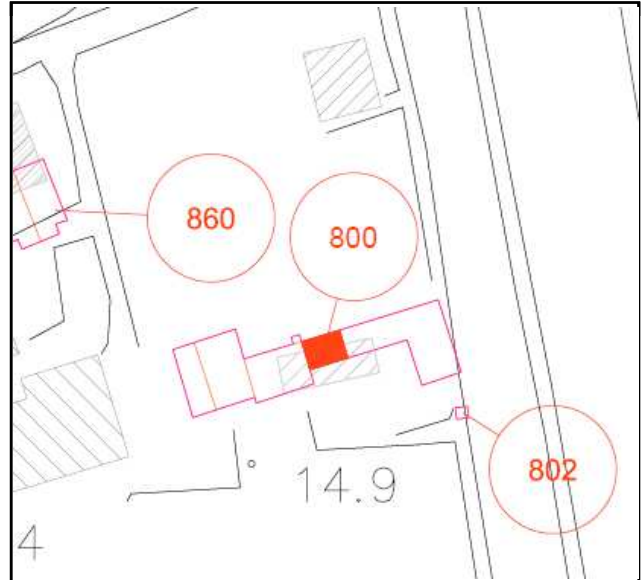
ESTRATTO P.A.T.



ESTRATTO CATASTALE



FOTO



INDIVIDUAZIONE CORPO FABBRICA

C

| | | |
|---------------------|---|--|
| Grado di protezione | 6 | |
|---------------------|---|--|

| | |
|---------------------|-----------|
| Contesto ambientale | OBBLIGATO |
|---------------------|-----------|

| | | | |
|----------|--|--|---|
| SCHEDA B | COMUNE DI VILLAGA | |  |
| | PROVINCIA DI VICENZA | | |
| | Edifici di cui alla L.R. n. 11/2004, art. 40, comma 4 e N.T.A. del P.A.T. art. 15 | | |

LOCALIZZAZIONE:

| | | | | | | | |
|-------------|---|--------------------|----|--------------------|-----|--------------------|---|
| FOGLIO: | 9 | PARTICELLA: | 21 | CODICE ECOGRAFICO: | 802 | CORPO DI FABBRICA: | D |
| UBICAZIONE: | | Via Berico Euganea | | CIVICO: | 11 | | |

FAMIGLIE E ABITAZIONI:

| | | | |
|-----------------------------------|--|-----------------------|--|
| ALLOGGI OCCUPATI: | | ALLOGGI NON OCCUPATI: | |
| ALLOGGI OCCUPATI SALTUARIALMENTE: | | | |
| STANZE: | | FAMIGLIE: | |
| | | RESIDENTI: | |

CARATTERISTICHE DIMENSIONALI:

| | | | |
|----------------------------|-------|--------------------------|-------|
| ALTEZZA EDIFICIO (m): | 3.5 | SUPERFICIE COPERTA (mq): | 19.50 |
| PIANI FUORI TERRA (n): | 1 | VOLUME FUORI TERRA (mc): | 68.25 |
| EPOCA IMPIANTO ORIGINARIO: | ANNO: | | |
| INTERVENTI SUCCESSIVI: | | | |
| DI MODESTA ENTITA': | ANNO: | | |
| DI PESANTE ENTITA': | ANNO: | | |

TIPOLOGIA:

| | | | | | |
|-----------|---|------------|--|--------|--|
| ISOLATO: | x | A CORTE: | | ALTRO: | |
| IN LINEA: | | A SCHIERA: | | | |



FOTO

VALORE:

| GRADO DI CONSERVAZIONE | | VALORE ARCHITETTONICO AMBIENTALE | | RAPPORTO CON IL CONTESTO | |
|------------------------|---|----------------------------------|---|--------------------------|---|
| BUONO | x | BUONO | x | BUONO | x |
| MEDIOCRE | | MEDIOCRE | | MEDIOCRE | |
| PESSIMO | | PESSIMO | | PESSIMO | |

DESTINAZIONE D'USO:

| DESTINAZIONI D'USO ESISTENTI | | | | | DESTINAZIONI D'USO AMMESSE | | | | | 0 = Non utilizzato 1 = Residenza (compreso depositi, autorimesse, ecc.) 2 = Artigianato 3 = Commercio/Terziario/Direzionale 4 = Agricolo 5 = Usi particolari (chiesa, edifici pubblici, ecc.) |
|------------------------------|---|--|--|--|----------------------------|---|---|--|--|--|
| INTERRATO | | | | | INTERRATO | | | | | |
| TERRA | 4 | | | | TERRA | 4 | 1 | | | |
| PRIMO PIANO | | | | | PRIMO PIANO | | | | | |
| SECONDO PIANO | | | | | SECONDO PIANO | | | | | |
| SOTTOTETTO | | | | | SOTTOTETTO | | | | | |

QUALITA' E INTERVENTI:

| QUALITA' STORICO AMBIENTALI | | ELEMENTI DI CONTRASTO | | INTERVENTI SUL VOLUME ESISTENTE | |
|--|---|-----------------------|--|-------------------------------------|---|
| 1. Edifici di elevato valore storico-architettonico ed edifici religiosi | | FORATURE | | RESTAURO / RISANAMENTO CONSERVATIVO | |
| 2a. Edifici di valore storico | | BALCONI / TERRAZZE | | RISTRUTTURAZIONE PARZIALE | x |
| 2b. Edifici di valore ambientale | x | COPERTURA | | RISTRUTTURAZIONE TOTALE | |
| 3. Edificio di recente costruzione | | INFISSI | | DEMOLIZIONE SENZA RICOSTRUZ. | |
| 4. Edificio in contrasto con l'ambiente | | ALTRO | | SOSTITUZIONE EDILIZIA | |
| NOTE: | | NOTE: | | NOTE: | |

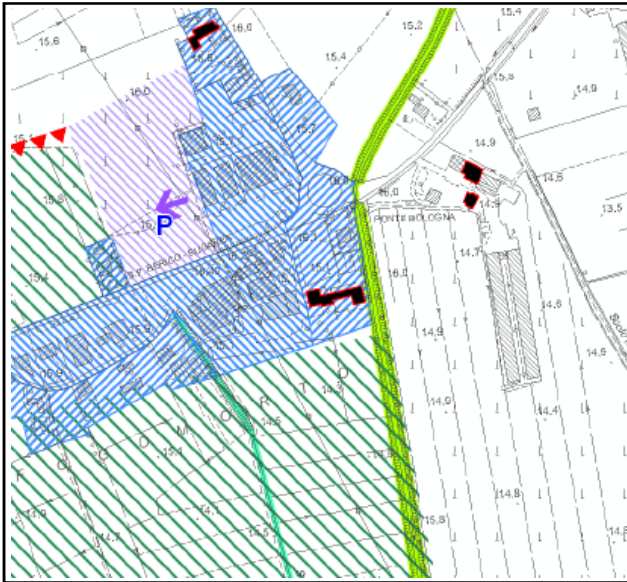
PRESCRIZIONI:

| |
|--|
| |
|--|

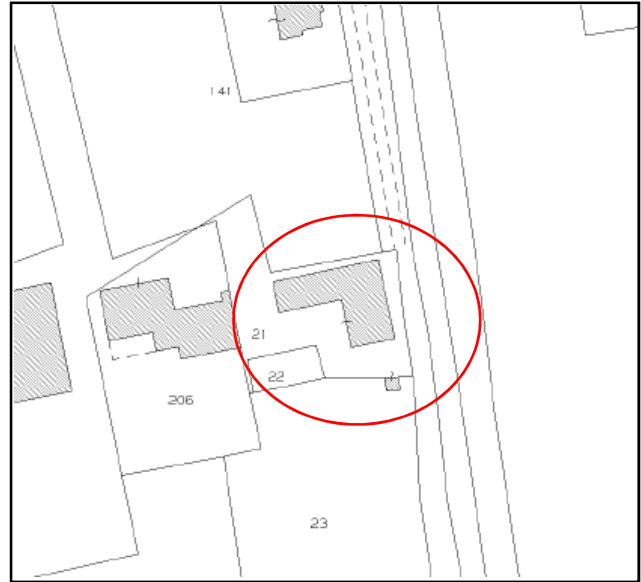
| | | | |
|-------------|---|--|---|
| SCHEDA B | COMUNE DI VILLAGA | |  |
| | PROVINCIA DI VICENZA | | |
| | Edifici di cui alla L.R. n. 11/2004, art. 40, comma 4 e N.T.A. del P.A.T. art. 15 | | |

| | | | | | |
|---------|----------|-------------|-----------|--------------------|----------|
| FOGLIO: | 9 | PARTICELLA: | 21 | CORPO DI FABBRICA: | D |
|---------|----------|-------------|-----------|--------------------|----------|

| | | | | | |
|-------------|---------------------------|---------|-----------|--------------------|------------|
| UBICAZIONE: | Via Berico Euganea | CIVICO: | 11 | CODICE ECOGRAFICO: | 802 |
|-------------|---------------------------|---------|-----------|--------------------|------------|



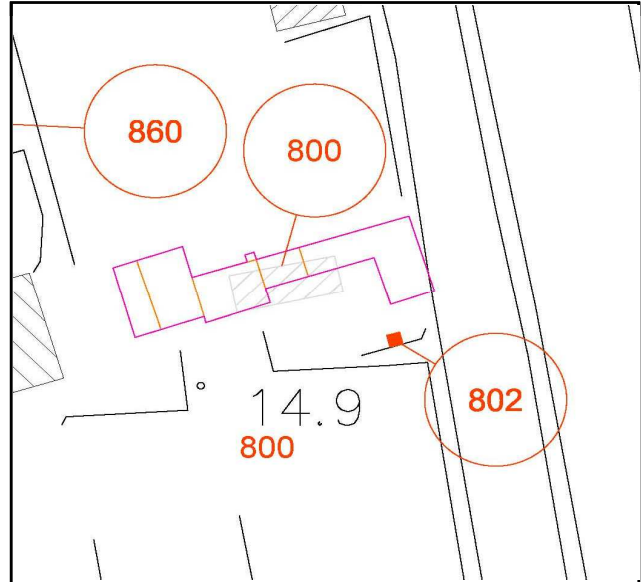
ESTRATTO P.A.T.



ESTRATTO CATASTALE



FOTO




INDIVIDUAZIONE CORPO FABBRICA

D

| | | |
|---------------------|---|--|
| Grado di protezione | 5 | |
|---------------------|---|--|

| | |
|---------------------|--------|
| Contesto ambientale | URBANO |
|---------------------|--------|

| | | | |
|----------|--|--|---|
| SCHEDA B | COMUNE DI VILLAGA | |  |
| | PROVINCIA DI VICENZA | | |
| | Edifici di cui alla L.R. n. 11/2004, art. 40, comma 4 e N.T.A. del P.A.T. art. 15 | | |

LOCALIZZAZIONE:

| | | | | | | | |
|-------------|--------------------|-------------|-----|--------------------|-----|--------------------|---|
| FOGLIO: | 9 | PARTICELLA: | 206 | CODICE ECOGRAFICO: | 800 | CORPO DI FABBRICA: | E |
| UBICAZIONE: | Via Berico Euganea | | | CIVICO: | 13 | | |

FAMIGLIE E ABITAZIONI:

| | | | |
|-----------------------------------|--|-----------------------|--|
| ALLOGGI OCCUPATI: | | ALLOGGI NON OCCUPATI: | |
| ALLOGGI OCCUPATI SALTUARIALMENTE: | | | |
| STANZE: | | FAMIGLIE: | |
| | | RESIDENTI: | |

CARATTERISTICHE DIMENSIONALI:

| | | | |
|----------------------------|-------|--------------------------|---------|
| ALTEZZA EDIFICIO (m): | 7 | SUPERFICIE COPERTA (mq): | 162,31 |
| PIANI FUORI TERRA (n): | 3 | VOLUME FUORI TERRA (mc): | 1136,14 |
| EPOCA IMPIANTO ORIGINARIO: | ANNO: | | |
| INTERVENTI SUCCESSIVI: | | | |
| DI MODESTA ENTITA': | ANNO: | 1990 | |
| DI PESANTE ENTITA': | ANNO: | | |

TIPOLOGIA:

| | | | | | |
|-----------|---|------------|--|--------|--|
| ISOLATO: | | A CORTE: | | ALTRO: | |
| IN LINEA: | x | A SCHIERA: | | | |



VALORE:

| GRADO DI CONSERVAZIONE | | VALORE ARCHITETTONICO AMBIENTALE | | RAPPORTO CON IL CONTESTO | |
|------------------------|---|----------------------------------|---|--------------------------|---|
| BUONO | x | BUONO | x | BUONO | x |
| MEDIOCRE | | MEDIOCRE | | MEDIOCRE | |
| PESSIMO | | PESSIMO | | PESSIMO | |

DESTINAZIONE D'USO:


| DESTINAZIONI D'USO ESISTENTI | | | | | DESTINAZIONI D'USO AMMESSE | | | | | 0 = Non utilizzato 1 = Residenza (compreso depositi, autorimesse, ecc.) 2 = Artigianato 3 = Commercio/Terziario/Direzionale 4 = Agricolo 5 = Usi particolari (chiesa, edifici pubblici, ecc.) |
|------------------------------|---|--|--|--|----------------------------|---|--|--|--|--|
| INTERRATO | | | | | INTERRATO | | | | | |
| TERRA | 1 | | | | TERRA | 1 | | | | |
| PRIMO PIANO | 1 | | | | PRIMO PIANO | 1 | | | | |
| SECONDO PIANO | | | | | SECONDO PIANO | | | | | |
| SOTTOTETTO | 1 | | | | SOTTOTETTO | 1 | | | | |

QUALITA' E INTERVENTI:

| QUALITA' STORICO AMBIENTALI | ELEMENTI DI CONTRASTO | INTERVENTI SUL VOLUME ESISTENTE |
|--|-----------------------|-------------------------------------|
| 1. Edifici di elevato valore storico-architettonico ed edifici religiosi | FORATURE | RESTAURO / RISANAMENTO CONSERVATIVO |
| 2a. Edifici di valore storico | BALCONI / TERRAZZE | RISTRUTTURAZIONE PARZIALE |
| 2b. Edifici di valore ambientale | COPERTURA | x |
| 3. Edificio di recente costruzione | INFISSI | RISTRUTTURAZIONE TOTALE |
| 4. Edificio in contrasto con l'ambiente | ALTRO | DEMOLIZIONE SENZA RICOSTRUZ. |
| NOTE: | NOTE: | SOSTITUZIONE EDILIZIA |
| | | NOTE: |

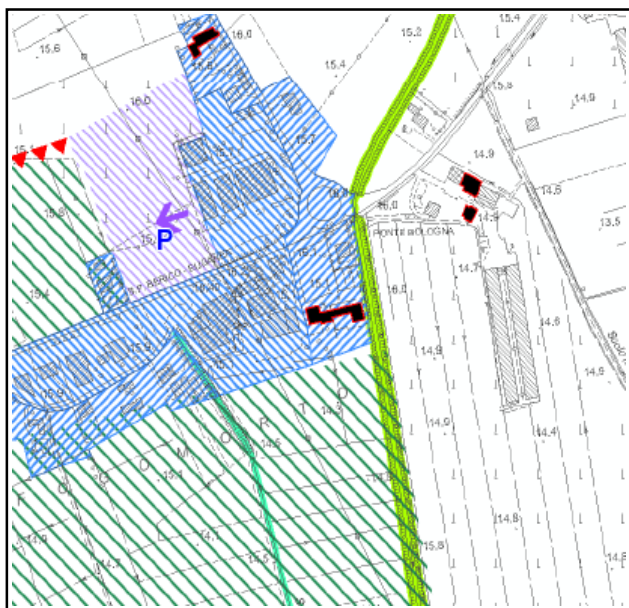
PRESCRIZIONI:

| |
|--|
| |
|--|

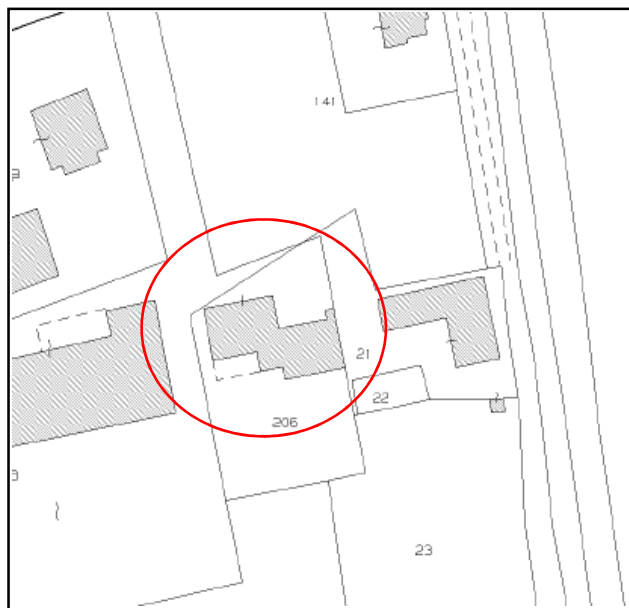
| | | | |
|-------------|---|--|---|
| SCHEDA B | COMUNE DI VILLAGA | |  |
| | PROVINCIA DI VICENZA | | |
| | Edifici di cui alla L.R. n. 11/2004, art. 40, comma 4 e N.T.A. del P.A.T. art. 15 | | |

| | | | | | |
|---------|----------|-------------|------------|--------------------|----------|
| FOGLIO: | 9 | PARTICELLA: | 206 | CORPO DI FABBRICA: | E |
|---------|----------|-------------|------------|--------------------|----------|

| | | | | | |
|-------------|---------------------------|---------|-----------|--------------------|------------|
| UBICAZIONE: | Via Berico Euganea | CIVICO: | 13 | CODICE ECOGRAFICO: | 800 |
|-------------|---------------------------|---------|-----------|--------------------|------------|



ESTRATTO P.A.T.



ESTRATTO CATASTALE




FOTO



INDIVIDUAZIONE CORPO FABBRICA

| | | |
|---------------------|----------|--|
| Grado di protezione | 3 | |
|---------------------|----------|--|

| | |
|---------------------|---------------|
| Contesto ambientale | URBANO |
|---------------------|---------------|

| | | | |
|----------|--|--|---|
| SCHEDA B | COMUNE DI VILLAGA | |  |
| | PROVINCIA DI VICENZA | | |
| | Edifici di cui alla L.R. n. 11/2004, art. 40, comma 4 e N.T.A. del P.A.T. art. 15 | | |

LOCALIZZAZIONE:

| | | | | | | | |
|-------------|---------------------------|-------------|------------|--------------------|-----------------|--------------------|----------|
| FOGLIO: | 9 | PARTICELLA: | 206 | CODICE ECOGRAFICO: | 800 | CORPO DI FABBRICA: | F |
| UBICAZIONE: | Via Berico Euganea | | | CIVICO: | 13/A-B-C | | |

FAMIGLIE E ABITAZIONI:

| | | | |
|-----------------------------------|--|-----------------------|--|
| ALLOGGI OCCUPATI: | | ALLOGGI NON OCCUPATI: | |
| ALLOGGI OCCUPATI SALTUARIALMENTE: | | | |
| STANZE: | | FAMIGLIE: | |
| | | RESIDENTI: | |

CARATTERISTICHE DIMENSIONALI:

| | | | |
|----------------------------|------------|--------------------------|----------------|
| ALTEZZA EDIFICIO (m): | 5,7 | SUPERFICIE COPERTA (mq): | 252,81 |
| PIANI FUORI TERRA (n): | 3 | VOLUME FUORI TERRA (mc): | 1441,02 |
| EPOCA IMPIANTO ORIGINARIO: | ANNO: | | |
| INTERVENTI SUCCESSIVI: | | | |
| DI MODESTA ENTITA': | ANNO: | | |
| DI PESANTE ENTITA': | ANNO: | | |

TIPOLOGIA:

| | | | | | |
|-----------|----------|------------|--|--------|--|
| ISOLATO: | | A CORTE: | | ALTRO: | |
| IN LINEA: | x | A SCHIERA: | | | |



VALORE:

| GRADO DI CONSERVAZIONE | | VALORE ARCHITETTONICO AMBIENTALE | | RAPPORTO CON IL CONTESTO | |
|------------------------|----------|----------------------------------|----------|--------------------------|----------|
| BUONO | x | BUONO | x | BUONO | x |
| MEDIOCRE | | MEDIOCRE | | MEDIOCRE | |
| PESSIMO | | PESSIMO | | PESSIMO | |

DESTINAZIONE D'USO:


| DESTINAZIONI D'USO ESISTENTI | | | | | DESTINAZIONI D'USO AMMESSE | | | | | 0 = Non utilizzato 1 = Residenza (compreso depositi, autorimesse, ecc.) 2 = Artigianato 3 = Commercio/Terziario/Direzionale 4 = Agricolo 5 = Usi particolari (chiesa, edifici pubblici, ecc.) |
|------------------------------|----------|--|--|--|----------------------------|----------|--|--|--|--|
| INTERRATO | | | | | INTERRATO | | | | | |
| TERRA | 1 | | | | TERRA | 1 | | | | |
| PRIMO PIANO | 1 | | | | PRIMO PIANO | 1 | | | | |
| SECONDO PIANO | | | | | SECONDO PIANO | | | | | |
| SOTTOTETTO | 1 | | | | SOTTOTETTO | 1 | | | | |

QUALITA' E INTERVENTI:

| QUALITA' STORICO AMBIENTALI | ELEMENTI DI CONTRASTO | INTERVENTI SUL VOLUME ESISTENTE | |
|--|-----------------------|-------------------------------------|----------|
| 1. Edifici di elevato valore storico-architettonico ed edifici religiosi | FORATURE | RESTAURO / RISANAMENTO CONSERVATIVO | |
| 2a. Edifici di valore storico | BALCONI / TERRAZZE | RISTRUTTURAZIONE PARZIALE | |
| 2b. Edifici di valore ambientale | COPERTURA | RISTRUTTURAZIONE TOTALE | x |
| 3. Edificio di recente costruzione | INFISSI | DEMOLIZIONE SENZA RICOSTRUZ. | |
| 4. Edificio in contrasto con l'ambiente | ALTRO | SOSTITUZIONE EDILIZIA | |
| NOTE: | NOTE: | NOTE: | |

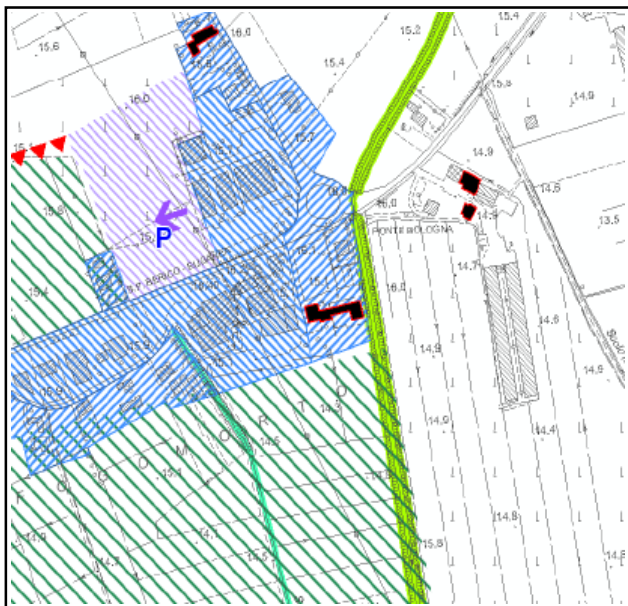
PRESCRIZIONI:

| |
|--|
| |
|--|

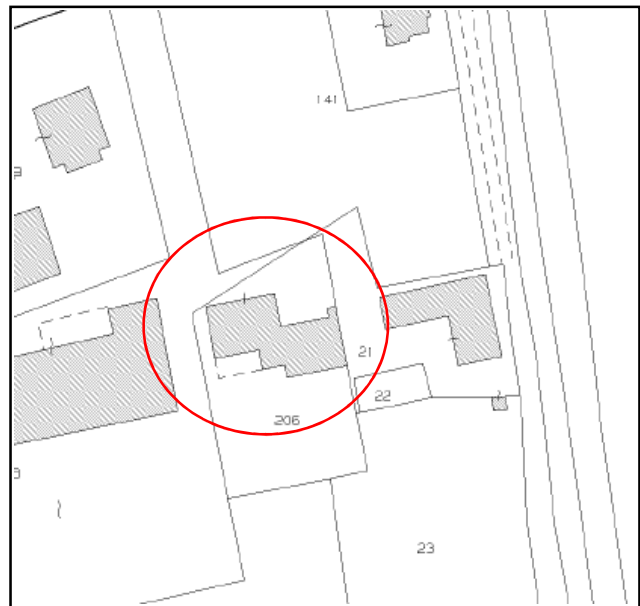
| | | | |
|-------------|--|--|---|
| SCHEDA B | COMUNE DI VILLAGA | |  |
| | PROVINCIA DI VICENZA | | |
| | Edifici di cui alla L.R. n. 11/2004, art. 40, comma 4 e N.T.A. del P.A.T. art. 15 | | |

| | | | | | |
|---------|----------|-------------|------------|--------------------|----------|
| FOGLIO: | 9 | PARTICELLA: | 206 | CORPO DI FABBRICA: | F |
|---------|----------|-------------|------------|--------------------|----------|

| | | | | | |
|-------------|---------------------------|---------|-----------------|--------------------|------------|
| UBICAZIONE: | Via Berico Euganea | CIVICO: | 13/A-B-C | CODICE ECOGRAFICO: | 800 |
|-------------|---------------------------|---------|-----------------|--------------------|------------|



ESTRATTO P.A.T.



ESTRATTO CATASTALE



FOTO




INDIVIDUAZIONE CORPO FABBRICA

F

| | | |
|---------------------|---|--|
| Grado di protezione | 5 | |
|---------------------|---|--|

| | |
|---------------------|-----------|
| Contesto ambientale | OBBLIGATO |
|---------------------|-----------|

| | | | |
|----------|--|--|---|
| SCHEDA B | COMUNE DI VILLAGA | |  |
| | PROVINCIA DI VICENZA | | |
| | Edifici di cui alla L.R. n. 11/2004, art. 40, comma 4 e N.T.A. del P.A.T. art. 15 | | |

LOCALIZZAZIONE:

| | | | | | | | |
|-------------|---------------------------|-------------|------------|--------------------|------------|--------------------|----------|
| FOGLIO: | 9 | PARTICELLA: | 206 | CODICE ECOGRAFICO: | 800 | CORPO DI FABBRICA: | G |
| UBICAZIONE: | Via Berico Euganea | | | CIVICO: | 13 | | |

FAMIGLIE E ABITAZIONI:

| | | | |
|-----------------------------------|--|-----------------------|--|
| ALLOGGI OCCUPATI: | | ALLOGGI NON OCCUPATI: | |
| ALLOGGI OCCUPATI SALTUARIALMENTE: | | | |
| STANZE: | | FAMIGLIE: | |
| | | RESIDENTI: | |

CARATTERISTICHE DIMENSIONALI:

| | | | |
|----------------------------|------------|--------------------------|--------------|
| ALTEZZA EDIFICIO (m): | 2,7 | SUPERFICIE COPERTA (mq): | 4,00 |
| PIANI FUORI TERRA (n): | 1 | VOLUME FUORI TERRA (mc): | 10,80 |
| EPOCA IMPIANTO ORIGINARIO: | ANNO: | | |
| INTERVENTI SUCCESSIVI: | | | |
| DI MODESTA ENTITA': | ANNO: | | |
| DI PESANTE ENTITA': | ANNO: | | |

TIPOLOGIA:

| | | | | | |
|-----------|--|------------|--|--------|----------|
| ISOLATO: | | A CORTE: | | ALTRO: | x |
| IN LINEA: | | A SCHIERA: | | | |



VALORE:

| GRADO DI CONSERVAZIONE | | VALORE ARCHITETTONICO AMBIENTALE | | RAPPORTO CON IL CONTESTO | |
|------------------------|----------|----------------------------------|----------|--------------------------|----------|
| BUONO | x | BUONO | | BUONO | |
| MEDIOCRE | | MEDIOCRE | | MEDIOCRE | |
| PESSIMO | | PESSIMO | x | PESSIMO | x |

DESTINAZIONE D'USO:


| DESTINAZIONI D'USO ESISTENTI | | | | | DESTINAZIONI D'USO AMMESSE | | | | | 0 = Non utilizzato 1 = Residenza (compreso depositi, autorimesse, ecc.) 2 = Artigianato 3 = Commercio/Terziario/Direzionale 4 = Agricolo 5 = Usi particolari (chiesa, edifici pubblici, ecc.) |
|------------------------------|----------|--|--|--|----------------------------|----------|--|--|--|--|
| INTERRATO | | | | | INTERRATO | | | | | |
| TERRA | 1 | | | | TERRA | 1 | | | | |
| PRIMO PIANO | | | | | PRIMO PIANO | | | | | |
| SECONDO PIANO | | | | | SECONDO PIANO | | | | | |
| SOTTOTETTO | | | | | SOTTOTETTO | | | | | |

QUALITA' E INTERVENTI:

| QUALITA' STORICO AMBIENTALI | ELEMENTI DI CONTRASTO | INTERVENTI SUL VOLUME ESISTENTE | |
|--|-----------------------|-------------------------------------|----------|
| 1. Edifici di elevato valore storico-architettonico ed edifici religiosi | FORATURE | RESTAURO / RISANAMENTO CONSERVATIVO | |
| 2a. Edifici di valore storico | BALCONI / TERRAZZE | RISTRUTTURAZIONE PARZIALE | |
| 2b. Edifici di valore ambientale | COPERTURA | RISTRUTTURAZIONE TOTALE | |
| 3. Edificio di recente costruzione | INFISSI | DEMOLIZIONE SENZA RICOSTRUZ. | x |
| 4. Edificio in contrasto con l'ambiente | ALTRO | SOSTITUZIONE EDILIZIA | |
| NOTE: | NOTE: | NOTE: | |

PRESCRIZIONI:

| |
|--|
| |
|--|

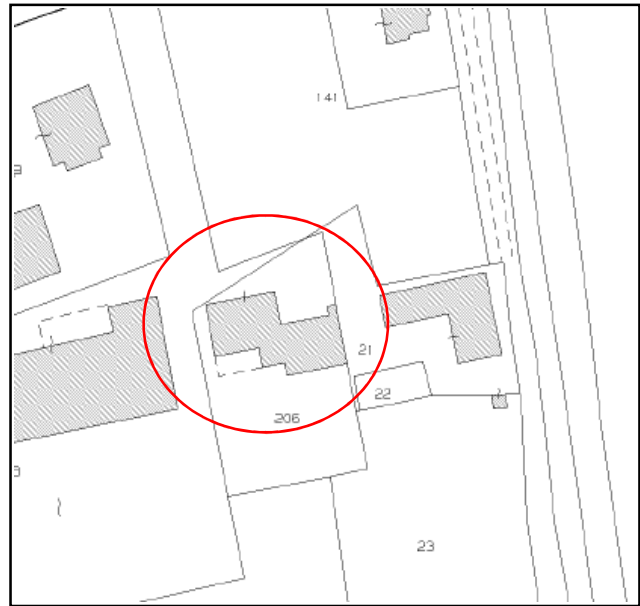
| | | | |
|-------------|---|--|---|
| SCHEDA B | COMUNE DI VILLAGA | |  |
| | PROVINCIA DI VICENZA | | |
| | Edifici di cui alla L.R. n. 11/2004, art. 40, comma 4 e N.T.A. del P.A.T. art. 15 | | |

| | | | | | |
|---------|----------|-------------|------------|--------------------|----------|
| FOGLIO: | 9 | PARTICELLA: | 206 | CORPO DI FABBRICA: | G |
|---------|----------|-------------|------------|--------------------|----------|


| | | | | | |
|-------------|---------------------------|---------|-----------------|--------------------|------------|
| UBICAZIONE: | Via Berico Euganea | CIVICO: | 13/A-B-C | CODICE ECOGRAFICO: | 800 |
|-------------|---------------------------|---------|-----------------|--------------------|------------|



ESTRATTO P.A.T.



ESTRATTO CATASTALE



FOTO



INDIVIDUAZIONE CORPO FABBRICA

G

| | | |
|---------------------|---|--|
| Grado di protezione | 6 | |
|---------------------|---|--|

| | |
|---------------------|-----------|
| Contesto ambientale | OBBLIGATO |
|---------------------|-----------|

| | | | |
|----------|--|--|---|
| SCHEDA B | COMUNE DI VILLAGA | |  |
| | PROVINCIA DI VICENZA | | |
| | Edifici di cui alla L.R. n. 11/2004, art. 40, comma 4 e N.T.A. del P.A.T. art. 15 | | |

LOCALIZZAZIONE:

| | | | | | | | |
|-------------|--------------------|-------------|----|--------------------|-------|--------------------|---|
| FOGLIO: | 14 | PARTICELLA: | 82 | CODICE ECOGRAFICO: | 1210 | CORPO DI FABBRICA: | A |
| UBICAZIONE: | Via Berico Euganea | | | CIVICO: | 42-44 | | |

FAMIGLIE E ABITAZIONI:

| | | | |
|-----------------------------------|--|-----------------------|--|
| ALLOGGI OCCUPATI: | | ALLOGGI NON OCCUPATI: | |
| ALLOGGI OCCUPATI SALTUARIALMENTE: | | | |
| STANZE: | | FAMIGLIE: | |
| | | RESIDENTI: | |

CARATTERISTICHE DIMENSIONALI:

| | | | |
|----------------------------|-------|--------------------------|--------|
| ALTEZZA EDIFICIO (m.): | 8 | SUPERFICIE COPERTA (mq): | 78.00 |
| PIANI FUORI TERRA (n): | 2 | VOLUME FUORI TERRA (mc): | 624.00 |
| EPOCA IMPIANTO ORIGINARIO: | ANNO: | | |
| INTERVENTI SUCCESSIVI: | | | |
| DI MODESTA ENTITA': | ANNO: | | |
| DI PESANTE ENTITA': | ANNO: | | |

TIPOLOGIA:

| | | | | | |
|-----------|---|------------|--|--------|--|
| ISOLATO: | | A CORTE: | | ALTRO: | |
| IN LINEA: | x | A SCHIERA: | | | |

VALORE:

| GRADO DI CONSERVAZIONE | | VALORE ARCHITETTONICO AMBIENTALE | | RAPPORTO CON IL CONTESTO | |
|------------------------|---|----------------------------------|---|--------------------------|---|
| BUONO | x | BUONO | x | BUONO | x |
| MEDIOCRE | | MEDIOCRE | | MEDIOCRE | |
| PESSIMO | | PESSIMO | | PESSIMO | |

DESTINAZIONE D'USO:

| DESTINAZIONI D'USO ESISTENTI | | | | | DESTINAZIONI D'USO AMMESSE | | | | | 0 = Non utilizzato 1 = Residenza (compreso depositi, autorimesse, ecc.) 2 = Artigianato 3 = Commercio/Terziario/Direzionale 4 = Agricolo 5 = Usi particolari (chiesa, edifici pubblici, ecc.) |
|------------------------------|---|--|--|--|----------------------------|---|---|--|--|--|
| INTERRATO | | | | | INTERRATO | | | | | |
| TERRA | 4 | | | | TERRA | 4 | 1 | | | |
| PRIMO PIANO | 4 | | | | PRIMO PIANO | 4 | 1 | | | |
| SECONDO PIANO | | | | | SECONDO PIANO | | | | | |
| SOTTOTETTO | | | | | SOTTOTETTO | | | | | |

QUALITA' E INTERVENTI:

| QUALITA' STORICO AMBIENTALI | | ELEMENTI DI CONTRASTO | | INTERVENTI SUL VOLUME ESISTENTE | |
|--|---|-----------------------|--|-------------------------------------|---|
| 1. Edifici di elevato valore storico-architettonico ed edifici religiosi | | FORATURE | | RESTAURO / RISANAMENTO CONSERVATIVO | |
| 2a. Edifici di valore storico | | BALCONI / TERRAZZE | | RISTRUTTURAZIONE PARZIALE | x |
| 2b. Edifici di valore ambientale | x | COPERTURA | | RISTRUTTURAZIONE TOTALE | |
| 3. Edificio di recente costruzione | | INFISSI | | DEMOLIZIONE SENZA RICOSTRUZ. | |
| 4. Edificio in contrasto con l'ambiente | | ALTRO | | SOSTITUZIONE EDILIZIA | |
| NOTE: | | NOTE: | | NOTE: | |

PRESCRIZIONI:

| |
|--|
| |
|--|

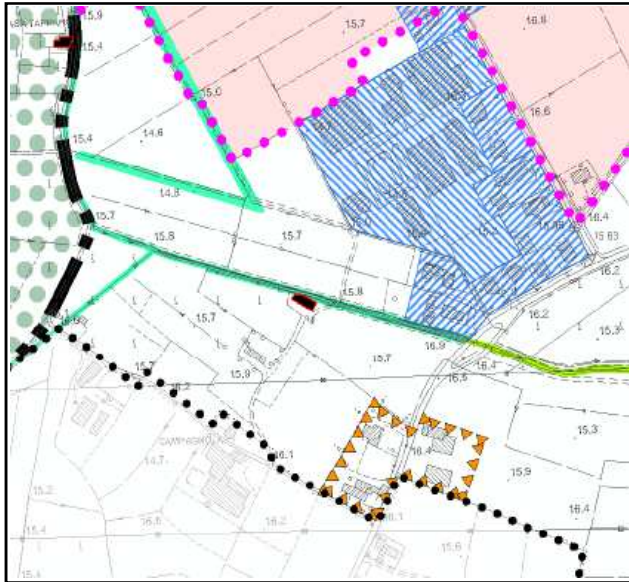


FOTO

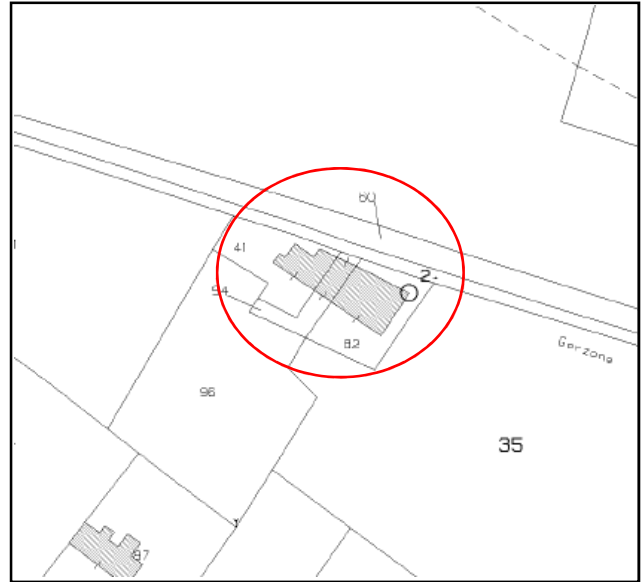
| | | | |
|-------------|---|--|---|
| SCHEDA B | COMUNE DI VILLAGA | |  |
| | PROVINCIA DI VICENZA | | |
| | Edifici di cui alla L.R. n. 11/2004, art. 40, comma 4 e N.T.A. del P.A.T. art. 15 | | |

| | | | | | |
|---------|-----------|-------------|-----------|--------------------|----------|
| FOGLIO: | 14 | PARTICELLA: | 82 | CORPO DI FABBRICA: | A |
|---------|-----------|-------------|-----------|--------------------|----------|

| | | | | | |
|-------------|---------------------------|---------|--------------|--------------------|-------------|
| UBICAZIONE: | Via Berico Euganea | CIVICO: | 42-44 | CODICE ECOGRAFICO: | 1210 |
|-------------|---------------------------|---------|--------------|--------------------|-------------|



ESTRATTO P.A.T.



ESTRATTO CATASTALE



FOTO



INDIVIDUAZIONE CORPO FABBRICA

A

| | | |
|---------------------|---|--|
| Grado di protezione | 4 | |
|---------------------|---|--|

| | |
|---------------------|-----------|
| Contesto ambientale | OBBLIGATO |
|---------------------|-----------|

| | | | |
|----------|--|--|---|
| SCHEDA B | COMUNE DI VILLAGA | |  |
| | PROVINCIA DI VICENZA | | |
| | Edifici di cui alla L.R. n. 11/2004, art. 40, comma 4 e N.T.A. del P.A.T. art. 15 | | |

LOCALIZZAZIONE:

| | | | | | | | |
|-------------|--------------------|-------------|---------|--------------------|------|--------------------|---|
| FOGLIO: | 14 | PARTICELLA: | 82 | CODICE ECOGRAFICO: | 1210 | CORPO DI FABBRICA: | B |
| UBICAZIONE: | Via Berico Euganea | | CIVICO: | 42-44 | | | |

FAMIGLIE E ABITAZIONI:

| | | | |
|-----------------------------------|--|-----------------------|--|
| ALLOGGI OCCUPATI: | | ALLOGGI NON OCCUPATI: | |
| ALLOGGI OCCUPATI SALTUARIALMENTE: | | | |
| STANZE: | | FAMIGLIE: | |
| | | RESIDENTI: | |

CARATTERISTICHE DIMENSIONALI:

| | | | |
|----------------------------|-------|--------------------------|--------|
| ALTEZZA EDIFICIO (m.): | 8 | SUPERFICIE COPERTA (mq): | 104.40 |
| PIANI FUORI TERRA (n): | 2 | VOLUME FUORI TERRA (mc): | 835.20 |
| EPOCA IMPIANTO ORIGINARIO: | ANNO: | | |
| INTERVENTI SUCCESSIVI: | | | |
| DI MODESTA ENTITA': | ANNO: | | |
| DI PESANTE ENTITA': | ANNO: | | |

TIPOLOGIA:

| | | | | | |
|-----------|---|------------|--|--------|--|
| ISOLATO: | | A CORTE: | | ALTRO: | |
| IN LINEA: | x | A SCHIERA: | | | |

VALORE:

| GRADO DI CONSERVAZIONE | | VALORE ARCHITETTONICO AMBIENTALE | | RAPPORTO CON IL CONTESTO | |
|------------------------|---|----------------------------------|---|--------------------------|---|
| BUONO | x | BUONO | x | BUONO | x |
| MEDIOCRE | | MEDIOCRE | | MEDIOCRE | |
| PESSIMO | | PESSIMO | | PESSIMO | |

DESTINAZIONE D'USO:

| DESTINAZIONI D'USO ESISTENTI | | | | | DESTINAZIONI D'USO AMMESSE | | | | | 0 = Non utilizzato 1 = Residenza (compreso depositi, autorimesse, ecc.) 2 = Artigianato 3 = Commercio/Terziario/Direzionale 4 = Agricolo 5 = Usi particolari (chiesa, edifici pubblici, ecc.) |
|------------------------------|---|--|--|--|----------------------------|---|--|--|--|--|
| INTERRATO | | | | | INTERRATO | | | | | |
| TERRA | 1 | | | | TERRA | 1 | | | | |
| PRIMO PIANO | 1 | | | | PRIMO PIANO | 1 | | | | |
| SECONDO PIANO | | | | | SECONDO PIANO | | | | | |
| SOTTOTETTO | | | | | SOTTOTETTO | | | | | |

QUALITA' E INTERVENTI:

| QUALITA' STORICO AMBIENTALI | | ELEMENTI DI CONTRASTO | | INTERVENTI SUL VOLUME ESISTENTE | |
|--|---|-----------------------|--|-------------------------------------|---|
| 1. Edifici di elevato valore storico-architettonico ed edifici religiosi | | FORATURE | | RESTAURO / RISANAMENTO CONSERVATIVO | |
| 2a. Edifici di valore storico | | BALCONI / TERRAZZE | | RISTRUTTURAZIONE PARZIALE | x |
| 2b. Edifici di valore ambientale | x | COPERTURA | | RISTRUTTURAZIONE TOTALE | |
| 3. Edificio di recente costruzione | | INFISSI | | DEMOLIZIONE SENZA RICOSTRUZ. | |
| 4. Edificio in contrasto con l'ambiente | | ALTRO | | SOSTITUZIONE EDILIZIA | |
| NOTE: | | NOTE: | | NOTE: | |

PRESCRIZIONI:

| |
|--|
| |
|--|

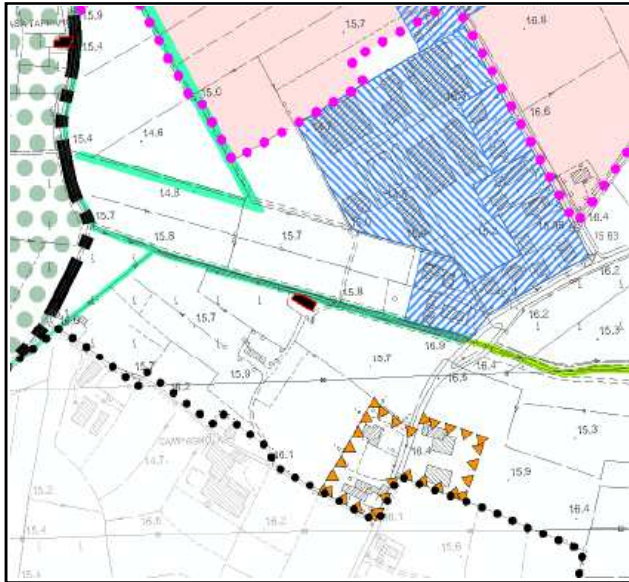


FOTO

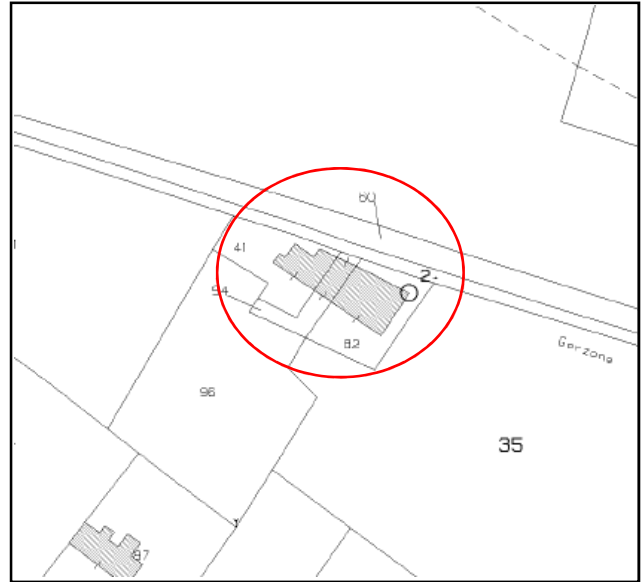
| | | | |
|-------------|---|--|---|
| SCHEDA B | COMUNE DI VILLAGA | |  |
| | PROVINCIA DI VICENZA | | |
| | Edifici di cui alla L.R. n. 11/2004, art. 40, comma 4 e N.T.A. del P.A.T. art. 15 | | |

| | | | | | |
|---------|-----------|-------------|-----------|--------------------|----------|
| FOGLIO: | 14 | PARTICELLA: | 82 | CORPO DI FABBRICA: | B |
|---------|-----------|-------------|-----------|--------------------|----------|

| | | | | | |
|-------------|---------------------------|---------|--------------|--------------------|-------------|
| UBICAZIONE: | Via Berico Euganea | CIVICO: | 42-44 | CODICE ECOGRAFICO: | 1210 |
|-------------|---------------------------|---------|--------------|--------------------|-------------|



ESTRATTO P.A.T.



ESTRATTO CATASTALE



FOTO



INDIVIDUAZIONE CORPO FABBRICA

B

| | | |
|---------------------|---|--|
| Grado di protezione | 4 | |
|---------------------|---|--|

| | |
|---------------------|------------------------------------|
| Contesto ambientale | PAESAGGIO RURALE DI PIANURA |
|---------------------|------------------------------------|

| | | | |
|----------|--|--|---|
| SCHEDA B | COMUNE DI VILLAGA | |  |
| | PROVINCIA DI VICENZA | | |
| | Edifici di cui alla L.R. n. 11/2004, art. 40, comma 4 e N.T.A. del P.A.T. art. 15 | | |

LOCALIZZAZIONE:

| | | | | | | | |
|-------------|----|--------------------|----|--------------------|-------|--------------------|---|
| FOGLIO: | 14 | PARTICELLA: | 94 | CODICE ECOGRAFICO: | 1210 | CORPO DI FABBRICA: | c |
| UBICAZIONE: | | Via Berico Euganea | | CIVICO: | 42-44 | | |

FAMIGLIE E ABITAZIONI:

| | | | |
|-----------------------------------|--|-----------------------|--|
| ALLOGGI OCCUPATI: | | ALLOGGI NON OCCUPATI: | |
| ALLOGGI OCCUPATI SALTUARIALMENTE: | | | |
| STANZE: | | FAMIGLIE: | |
| | | RESIDENTI: | |

CARATTERISTICHE DIMENSIONALI:

| | | | |
|----------------------------|-------|--------------------------|--------|
| ALTEZZA EDIFICIO (m): | 8 | SUPERFICIE COPERTA (mq): | 54.00 |
| PIANI FUORI TERRA (n): | 3 | VOLUME FUORI TERRA (mc): | 432.00 |
| EPOCA IMPIANTO ORIGINARIO: | ANNO: | | |
| INTERVENTI SUCCESSIVI: | | | |
| DI MODESTA ENTITA': | ANNO: | | |
| DI PESANTE ENTITA': | ANNO: | | |

TIPOLOGIA:

| | | | | | |
|-----------|---|------------|--|--------|--|
| ISOLATO: | | A CORTE: | | ALTRO: | |
| IN LINEA: | x | A SCHIERA: | | | |

VALORE:

| GRADO DI CONSERVAZIONE | | VALORE ARCHITETTONICO AMBIENTALE | | RAPPORTO CON IL CONTESTO | |
|------------------------|---|----------------------------------|---|--------------------------|---|
| BUONO | x | BUONO | x | BUONO | x |
| MEDIOCRE | | MEDIOCRE | | MEDIOCRE | |
| PESSIMO | | PESSIMO | | PESSIMO | |

DESTINAZIONE D'USO:

| DESTINAZIONI D'USO ESISTENTI | | | | | DESTINAZIONI D'USO AMMESSE | | | | | 0 = Non utilizzato 1 = Residenza (compreso depositi, autorimesse, ecc.) 2 = Artigianato 3 = Commercio/Terziario/Direzionale 4 = Agricolo 5 = Usi particolari (chiesa, edifici pubblici, ecc.) |
|------------------------------|---|--|--|--|----------------------------|---|---|--|--|--|
| INTERRATO | | | | | INTERRATO | | | | | |
| TERRA | 1 | | | | TERRA | 1 | 4 | | | |
| PRIMO PIANO | 1 | | | | PRIMO PIANO | 1 | 4 | | | |
| SECONDO PIANO | 1 | | | | SECONDO PIANO | 1 | 4 | | | |
| SOTTOTETTO | | | | | SOTTOTETTO | | | | | |

QUALITA' E INTERVENTI:

| QUALITA' STORICO AMBIENTALI | | ELEMENTI DI CONTRASTO | | INTERVENTI SUL VOLUME ESISTENTE | |
|--|---|-----------------------|--|-------------------------------------|---|
| 1. Edifici di elevato valore storico-architettonico ed edifici religiosi | | FORATURE | | RESTAURO / RISANAMENTO CONSERVATIVO | |
| 2a. Edifici di valore storico | | BALCONI / TERRAZZE | | RISTRUTTURAZIONE PARZIALE | x |
| 2b. Edifici di valore ambientale | x | COPERTURA | | RISTRUTTURAZIONE TOTALE | |
| 3. Edificio di recente costruzione | | INFISSI | | DEMOLIZIONE SENZA RICOSTRUZ. | |
| 4. Edificio in contrasto con l'ambiente | | ALTRO | | SOSTITUZIONE EDILIZIA | |
| NOTE: | | NOTE: | | NOTE: | |

PRESCRIZIONI:

| |
|--|
| |
|--|

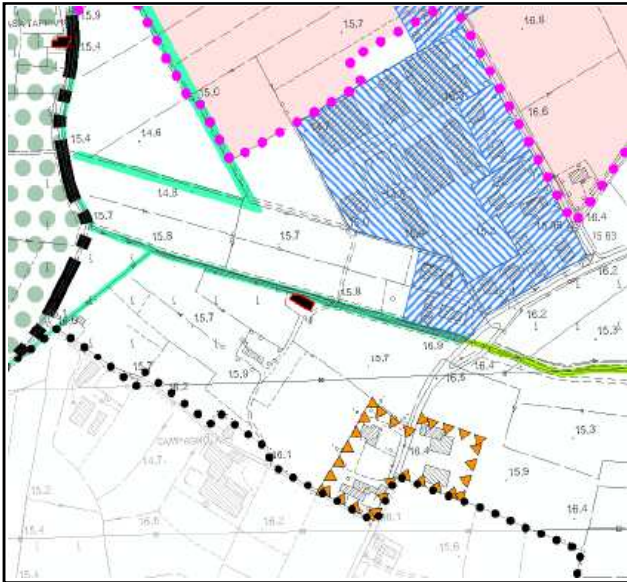


FOTO

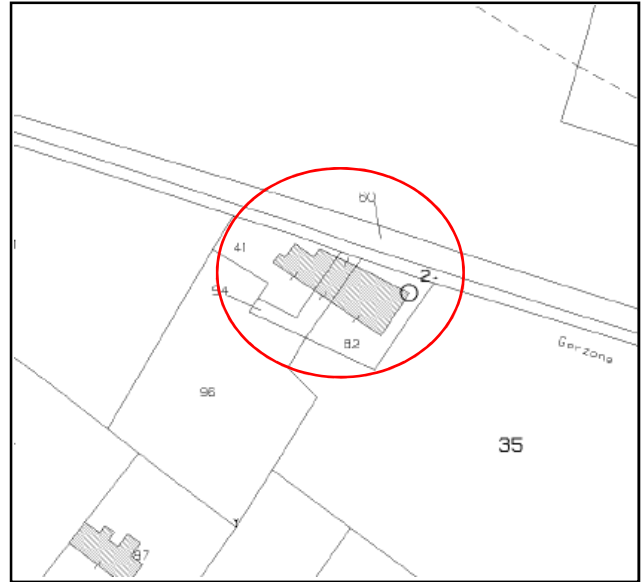
| | | | |
|-------------|--|--|---|
| SCHEDA B | COMUNE DI VILLAGA | |  |
| | PROVINCIA DI VICENZA | | |
| | Edifici di cui alla L.R. n. 11/2004, art. 40, comma 4 e N.T.A. del P.A.T. art. 15 | | |

| | | | | | |
|---------|-----------|-------------|-----------|--------------------|----------|
| FOGLIO: | 14 | PARTICELLA: | 94 | CORPO DI FABBRICA: | C |
|---------|-----------|-------------|-----------|--------------------|----------|

| | | | | | |
|-------------|---------------------------|---------|--------------|--------------------|-------------|
| UBICAZIONE: | Via Berico Euganea | CIVICO: | 42-44 | CODICE ECOGRAFICO: | 1210 |
|-------------|---------------------------|---------|--------------|--------------------|-------------|



ESTRATTO P.A.T.



ESTRATTO CATASTALE



FOTO



INDIVIDUAZIONE CORPO FABBRICA

C

| | | |
|---------------------|---|--|
| Grado di protezione | 3 | |
|---------------------|---|--|

| | |
|---------------------|-----------------------------|
| Contesto ambientale | PAESAGGIO RURALE DI PIANURA |
|---------------------|-----------------------------|

| | | | |
|----------|--|--|---|
| SCHEDA B | COMUNE DI VILLAGA | |  |
| | PROVINCIA DI VICENZA | | |
| | Edifici di cui alla L.R. n. 11/2004, art. 40, comma 4 e N.T.A. del P.A.T. art. 15 | | |

LOCALIZZAZIONE:

| | | | | | | | |
|-------------|----|--------------------|----|--------------------|-------|--------------------|---|
| FOGLIO: | 14 | PARTICELLA: | 41 | CODICE ECOGRAFICO: | 1210 | CORPO DI FABBRICA: | D |
| UBICAZIONE: | | Via Berico Euganea | | CIVICO: | 42-44 | | |

FAMIGLIE E ABITAZIONI:

| | | | |
|-----------------------------------|--|-----------------------|--|
| ALLOGGI OCCUPATI: | | ALLOGGI NON OCCUPATI: | |
| ALLOGGI OCCUPATI SALTUARIALMENTE: | | | |
| STANZE: | | FAMIGLIE: | |
| | | RESIDENTI: | |

CARATTERISTICHE DIMENSIONALI:

| | | | |
|----------------------------|-------|--------------------------|--------|
| ALTEZZA EDIFICIO (m): | 8.5 | SUPERFICIE COPERTA (mq): | 48.00 |
| PIANI FUORI TERRA (n): | 3 | VOLUME FUORI TERRA (mc): | 408.00 |
| EPOCA IMPIANTO ORIGINARIO: | ANNO: | | |
| INTERVENTI SUCCESSIVI: | | | |
| DI MODESTA ENTITA': | ANNO: | | |
| DI PESANTE ENTITA': | ANNO: | | |

TIPOLOGIA:

| | | | | | |
|-----------|---|------------|--|--------|--|
| ISOLATO: | | A CORTE: | | ALTRO: | |
| IN LINEA: | x | A SCHIERA: | | | |

VALORE:

| GRADO DI CONSERVAZIONE | | VALORE ARCHITETTONICO AMBIENTALE | | RAPPORTO CON IL CONTESTO | |
|------------------------|---|----------------------------------|---|--------------------------|---|
| BUONO | | BUONO | x | BUONO | x |
| MEDIOCRE | x | MEDIOCRE | | MEDIOCRE | |
| PESSIMO | | PESSIMO | | PESSIMO | |

DESTINAZIONE D'USO:

| DESTINAZIONI D'USO ESISTENTI | | | | DESTINAZIONI D'USO AMMESSE | | | | 0 = Non utilizzato 1 = Residenza (compreso depositi, autorimesse, ecc.) 2 = Artigianato 3 = Commercio/Terziario/Direzionale 4 = Agricolo 5 = Usi particolari (chiesa, edifici pubblici, ecc.) |
|------------------------------|---|--|--|----------------------------|---|---|--|--|
| INTERRATO | | | | INTERRATO | | | | |
| TERRA | 1 | | | TERRA | 4 | 1 | | |
| PRIMO PIANO | 1 | | | PRIMO PIANO | 4 | 1 | | |
| SECONDO PIANO | 1 | | | SECONDO PIANO | 4 | 1 | | |
| SOTTOTETTO | | | | SOTTOTETTO | | | | |

QUALITA' E INTERVENTI:

| QUALITA' STORICO AMBIENTALI | ELEMENTI DI CONTRASTO | INTERVENTI SUL VOLUME ESISTENTE |
|--|-----------------------|-------------------------------------|
| 1. Edifici di elevato valore storico-architettonico ed edifici religiosi | FORATURE | RESTAURO / RISANAMENTO CONSERVATIVO |
| 2a. Edifici di valore storico | BALCONI / TERRAZZE | RISTRUTTURAZIONE PARZIALE |
| 2b. Edifici di valore ambientale | COPERTURA | x |
| 3. Edificio di recente costruzione | INFISSI | RISTRUTTURAZIONE TOTALE |
| 4. Edificio in contrasto con l'ambiente | ALTRO | DEMOLIZIONE SENZA RICOSTRUZ. |
| NOTE: | NOTE: | SOSTITUZIONE EDILIZIA |
| | | NOTE: |

PRESCRIZIONI:

| |
|--|
| |
|--|

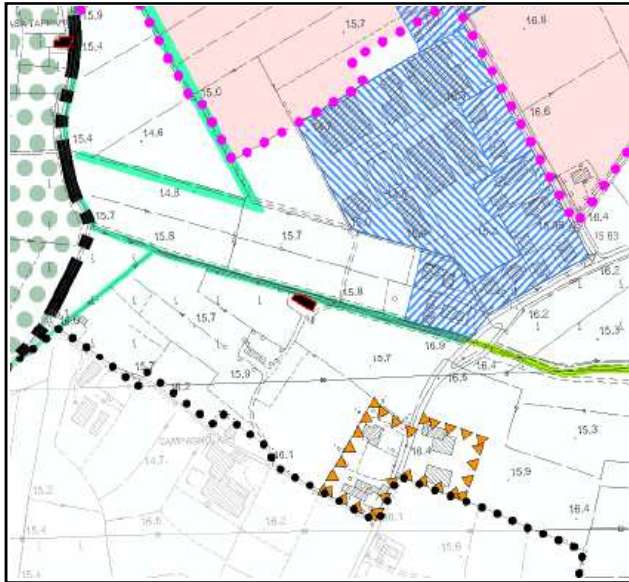


FOTO

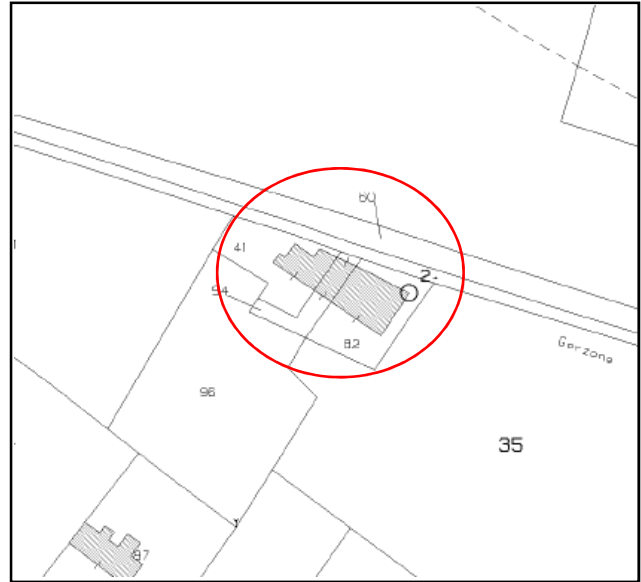
| | | | |
|-------------|--|--|---|
| SCHEDA B | COMUNE DI VILLAGA | |  |
| | PROVINCIA DI VICENZA | | |
| | Edifici di cui alla L.R. n. 11/2004, art. 40, comma 4 e N.T.A. del P.A.T. art. 15 | | |

| | | | | | |
|---------|-----------|-------------|-----------|--------------------|----------|
| FOGLIO: | 14 | PARTICELLA: | 41 | CORPO DI FABBRICA: | D |
|---------|-----------|-------------|-----------|--------------------|----------|

| | | | | | |
|-------------|---------------------------|---------|--------------|--------------------|-------------|
| UBICAZIONE: | Via Berico Euganea | CIVICO: | 42-44 | CODICE ECOGRAFICO: | 1210 |
|-------------|---------------------------|---------|--------------|--------------------|-------------|



ESTRATTO P.A.T.



ESTRATTO CATASTALE



FOTO



INDIVIDUAZIONE CORPO FABBRICA

D

| | | |
|---------------------|---|--|
| Grado di protezione | 3 | |
|---------------------|---|--|

| | |
|---------------------|-----------|
| Contesto ambientale | OBBLIGATO |
|---------------------|-----------|

| | | | |
|----------|--|--|---|
| SCHEDA B | COMUNE DI VILLAGA | |  |
| | PROVINCIA DI VICENZA | | |
| | Edifici di cui alla L.R. n. 11/2004, art. 40, comma 4 e N.T.A. del P.A.T. art. 15 | | |

LOCALIZZAZIONE:

| | | | | | | | |
|-------------|----|--------------------|----|--------------------|-------|--------------------|---|
| FOGLIO: | 14 | PARTICELLA: | 41 | CODICE ECOGRAFICO: | 1210 | CORPO DI FABBRICA: | E |
| UBICAZIONE: | | Via Berico Euganea | | CIVICO: | 42-44 | | |

FAMIGLIE E ABITAZIONI:

| | | | |
|-----------------------------------|--|-----------------------|--|
| ALLOGGI OCCUPATI: | | ALLOGGI NON OCCUPATI: | |
| ALLOGGI OCCUPATI SALTUARIALMENTE: | | | |
| STANZE: | | FAMIGLIE: | |
| | | RESIDENTI: | |

CARATTERISTICHE DIMENSIONALI:

| | | | |
|----------------------------|-------|--------------------------|--------|
| ALTEZZA EDIFICIO (m.): | 6 | SUPERFICIE COPERTA (mq): | 56.50 |
| PIANI FUORI TERRA (n): | 2 | VOLUME FUORI TERRA (mc): | 339.00 |
| EPOCA IMPIANTO ORIGINARIO: | ANNO: | | |
| INTERVENTI SUCCESSIVI: | | | |
| DI MODESTA ENTITA': | ANNO: | | |
| DI PESANTE ENTITA': | ANNO: | | |

TIPOLOGIA:

| | | | | | |
|-----------|---|------------|--|--------|--|
| ISOLATO: | | A CORTE: | | ALTRO: | |
| IN LINEA: | x | A SCHIERA: | | | |

VALORE:

| GRADO DI CONSERVAZIONE | | VALORE ARCHITETTONICO AMBIENTALE | | RAPPORTO CON IL CONTESTO | |
|------------------------|---|----------------------------------|---|--------------------------|---|
| BUONO | | BUONO | x | BUONO | x |
| MEDIOCRE | | MEDIOCRE | | MEDIOCRE | |
| PESSIMO | x | PESSIMO | | PESSIMO | |

DESTINAZIONE D'USO:

| DESTINAZIONI D'USO ESISTENTI | | | | DESTINAZIONI D'USO AMMESSE | | | | 0 = Non utilizzato 1 = Residenza (compreso depositi, autorimesse, ecc.) 2 = Artigianato 3 = Commercio/Terziario/Direzionale 4 = Agricolo 5 = Usi particolari (chiesa, edifici pubblici, ecc.) |
|------------------------------|---|--|--|----------------------------|---|---|--|--|
| INTERRATO | | | | INTERRATO | | | | |
| TERRA | 4 | | | TERRA | 4 | 1 | | |
| PRIMO PIANO | 4 | | | PRIMO PIANO | 4 | 1 | | |
| SECONDO PIANO | | | | SECONDO PIANO | | | | |
| SOTTOTETTO | | | | SOTTOTETTO | | | | |

QUALITA' E INTERVENTI:

| QUALITA' STORICO AMBIENTALI | | ELEMENTI DI CONTRASTO | | INTERVENTI SUL VOLUME ESISTENTE | |
|--|---|--------------------------|---|-------------------------------------|---|
| 1. Edifici di elevato valore storico-architettonico ed edifici religiosi | | FORATURE | | RESTAURO / RISANAMENTO CONSERVATIVO | |
| 2a. Edifici di valore storico | | BALCONI / TERRAZZE | | RISTRUTTURAZIONE PARZIALE | x |
| 2b. Edifici di valore ambientale | x | COPERTURA | | RISTRUTTURAZIONE TOTALE | |
| 3. Edificio di recente costruzione | | INFISSI | | DEMOLIZIONE SENZA RICOSTRUZ. | |
| 4. Edificio in contrasto con l'ambiente | | ALTRO | x | SOSTITUZIONE EDILIZIA | |
| NOTE: | | NOTE: COLONNA IN BLOCCHI | | NOTE: | |

PRESCRIZIONI:

| |
|--|
| |
|--|

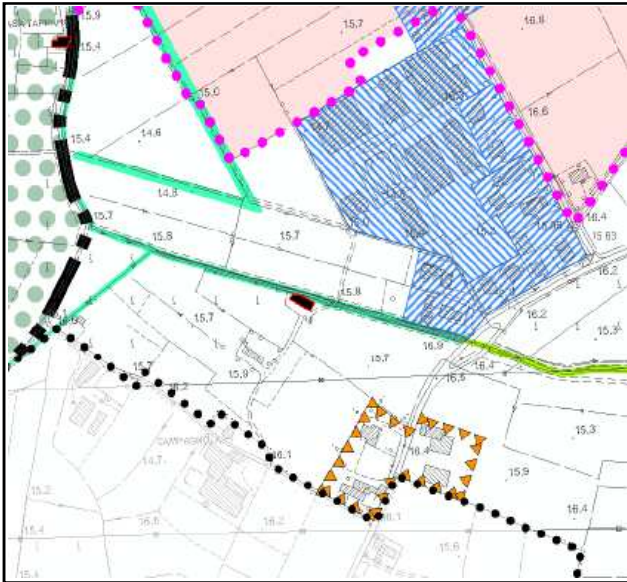


FOTO

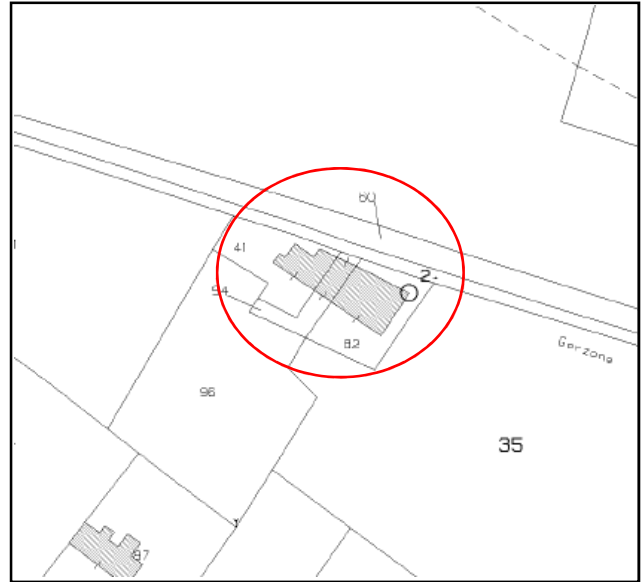
| | | | |
|-------------|---|--|---|
| SCHEDA B | COMUNE DI VILLAGA | |  |
| | PROVINCIA DI VICENZA | | |
| | Edifici di cui alla L.R. n. 11/2004, art. 40, comma 4 e N.T.A. del P.A.T. art. 15 | | |

| | | | | | |
|---------|-----------|-------------|-----------|--------------------|----------|
| FOGLIO: | 14 | PARTICELLA: | 41 | CORPO DI FABBRICA: | E |
|---------|-----------|-------------|-----------|--------------------|----------|

| | | | | | |
|-------------|---------------------------|---------|--------------|--------------------|-------------|
| UBICAZIONE: | Via Berico Euganea | CIVICO: | 42-44 | CODICE ECOGRAFICO: | 1210 |
|-------------|---------------------------|---------|--------------|--------------------|-------------|



ESTRATTO P.A.T.



ESTRATTO CATASTALE



FOTO



INDIVIDUAZIONE CORPO FABBRICA

E

| | | |
|---------------------|---|--|
| Grado di protezione | 4 | |
|---------------------|---|--|

| | |
|---------------------|------------------|
| Contesto ambientale | OBBLIGATO |
|---------------------|------------------|

| | | | |
|----------|--|--|---|
| SCHEDA B | COMUNE DI VILLAGA | |  |
| | PROVINCIA DI VICENZA | | |
| | Edifici di cui alla L.R. n. 11/2004, art. 40, comma 4 e N.T.A. del P.A.T. art. 15 | | |

LOCALIZZAZIONE:

| | | | | | | | |
|-------------|----|--------------------|----|--------------------|-------|--------------------|---|
| FOGLIO: | 14 | PARTICELLA: | 41 | CODICE ECOGRAFICO: | 1210 | CORPO DI FABBRICA: | F |
| UBICAZIONE: | | Via Berico Euganea | | CIVICO: | 42-44 | | |

FAMIGLIE E ABITAZIONI:

| | | | |
|-----------------------------------|--|-----------------------|--|
| ALLOGGI OCCUPATI: | | ALLOGGI NON OCCUPATI: | |
| ALLOGGI OCCUPATI SALTUARIALMENTE: | | | |
| STANZE: | | FAMIGLIE: | |
| | | RESIDENTI: | |

CARATTERISTICHE DIMENSIONALI:

| | | | |
|----------------------------|-------|--------------------------|-------|
| ALTEZZA EDIFICIO (m.): | 3 | SUPERFICIE COPERTA (mq): | 5.28 |
| PIANI FUORI TERRA (n): | 1 | VOLUME FUORI TERRA (mc): | 15.84 |
| EPOCA IMPIANTO ORIGINARIO: | ANNO: | | |
| INTERVENTI SUCCESSIVI: | | | |
| DI MODESTA ENTITA': | ANNO: | | |
| DI PESANTE ENTITA': | ANNO: | | |

TIPOLOGIA:

| | | | | | |
|-----------|---|------------|--|--------|--|
| ISOLATO: | | A CORTE: | | ALTRO: | |
| IN LINEA: | x | A SCHIERA: | | | |

VALORE:

| GRADO DI CONSERVAZIONE | | VALORE ARCHITETTONICO AMBIENTALE | | RAPPORTO CON IL CONTESTO | |
|------------------------|---|----------------------------------|---|--------------------------|---|
| BUONO | | BUONO | x | BUONO | x |
| MEDIOCRE | x | MEDIOCRE | | MEDIOCRE | |
| PESSIMO | | PESSIMO | | PESSIMO | |

DESTINAZIONE D'USO:

| DESTINAZIONI D'USO ESISTENTI | | | | DESTINAZIONI D'USO AMMESSE | | | | 0 = Non utilizzato 1 = Residenza (compreso depositi, autorimesse, ecc.) 2 = Artigianato 3 = Commercio/Terziario/Direzionale 4 = Agricolo 5 = Usi particolari (chiesa, edifici pubblici, ecc.) |
|------------------------------|---|--|--|----------------------------|---|---|--|--|
| INTERRATO | | | | INTERRATO | | | | |
| TERRA | 4 | | | TERRA | 4 | 1 | | |
| PRIMO PIANO | | | | PRIMO PIANO | | | | |
| SECONDO PIANO | | | | SECONDO PIANO | | | | |
| SOTTOTETTO | | | | SOTTOTETTO | | | | |

QUALITA' E INTERVENTI:

| QUALITA' STORICO AMBIENTALI | | ELEMENTI DI CONTRASTO | | INTERVENTI SUL VOLUME ESISTENTE | |
|--|---|-----------------------|--|-------------------------------------|---|
| 1. Edifici di elevato valore storico-architettonico ed edifici religiosi | | FORATURE | | RESTAURO / RISANAMENTO CONSERVATIVO | |
| 2a. Edifici di valore storico | | BALCONI / TERRAZZE | | RISTRUTTURAZIONE PARZIALE | x |
| 2b. Edifici di valore ambientale | x | COPERTURA | | RISTRUTTURAZIONE TOTALE | |
| 3. Edificio di recente costruzione | | INFISSI | | DEMOLIZIONE SENZA RICOSTRUZ. | |
| 4. Edificio in contrasto con l'ambiente | | ALTRO | | SOSTITUZIONE EDILIZIA | |
| NOTE: | | NOTE: | | NOTE: | |

PRESCRIZIONI:

| |
|--|
| |
|--|

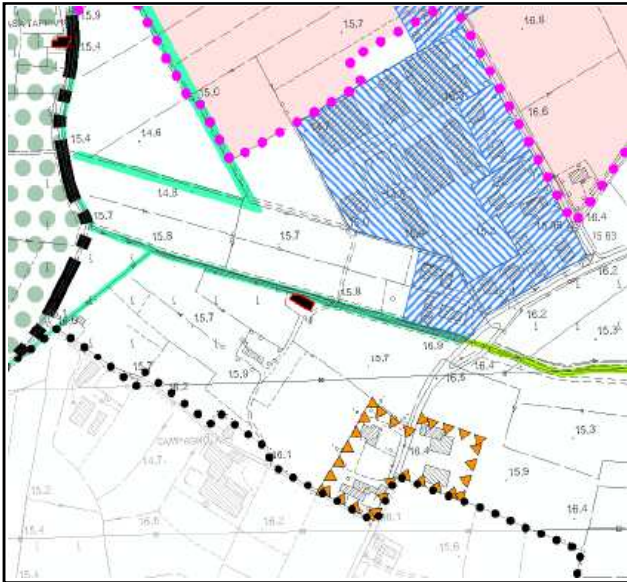


FOTO

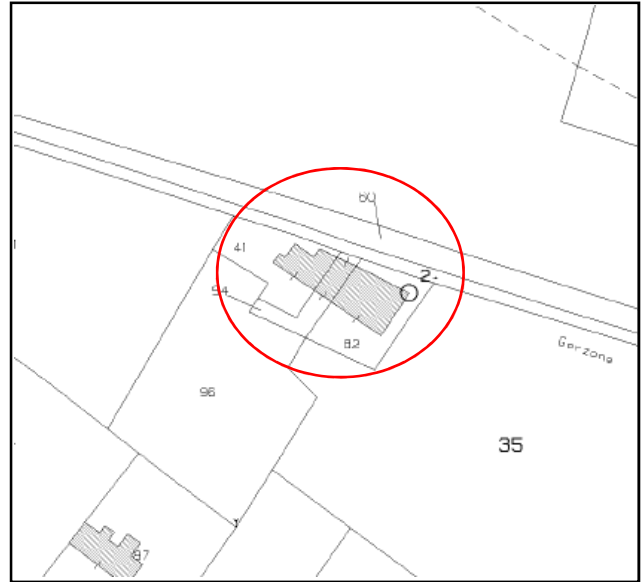
| | | | |
|-------------|---|--|---|
| SCHEDA B | COMUNE DI VILLAGA | |  |
| | PROVINCIA DI VICENZA | | |
| | Edifici di cui alla L.R. n. 11/2004, art. 40, comma 4 e N.T.A. del P.A.T. art. 15 | | |

| | | | | | |
|---------|-----------|-------------|-----------|--------------------|----------|
| FOGLIO: | 14 | PARTICELLA: | 41 | CORPO DI FABBRICA: | F |
|---------|-----------|-------------|-----------|--------------------|----------|

| | | | | | |
|-------------|---------------------------|---------|--------------|--------------------|-------------|
| UBICAZIONE: | Via Berico Euganea | CIVICO: | 42-44 | CODICE ECOGRAFICO: | 1210 |
|-------------|---------------------------|---------|--------------|--------------------|-------------|



ESTRATTO P.A.T.



ESTRATTO CATASTALE



FOTO



INDIVIDUAZIONE CORPO FABBRICA

F

| | | |
|---------------------|---|--|
| Grado di protezione | 4 | |
|---------------------|---|--|

| | |
|---------------------|-----------|
| Contesto ambientale | OBBLIGATO |
|---------------------|-----------|

| | | | |
|----------|--|--|---|
| SCHEDA B | COMUNE DI VILLAGA | |  |
| | PROVINCIA DI VICENZA | | |
| | Edifici di cui alla L.R. n. 11/2004, art. 40, comma 4 e N.T.A. del P.A.T. art. 15 | | |

LOCALIZZAZIONE:

| | | | | | | | |
|-------------|--------------------|-------------|---------|--------------------|------|--------------------|---|
| FOGLIO: | 9 | PARTICELLA: | 2 | CODICE ECOGRAFICO: | 1440 | CORPO DI FABBRICA: | A |
| UBICAZIONE: | Via Berico Euganea | | CIVICO: | 55 | | | |

FAMIGLIE E ABITAZIONI:

| | | | |
|-----------------------------------|--|-----------------------|--|
| ALLOGGI OCCUPATI: | | ALLOGGI NON OCCUPATI: | |
| ALLOGGI OCCUPATI SALTUARIALMENTE: | | | |
| STANZE: | | FAMIGLIE: | |
| | | RESIDENTI: | |

CARATTERISTICHE DIMENSIONALI:

| | | | |
|----------------------------|-------|--------------------------|---------|
| ALTEZZA EDIFICIO (m): | 8.20 | SUPERFICIE COPERTA (mq): | 138.33 |
| PIANI FUORI TERRA (n): | 3 | VOLUME FUORI TERRA (mc): | 1134.31 |
| EPOCA IMPIANTO ORIGINARIO: | ANNO: | fine 1800 | |
| INTERVENTI SUCCESSIVI: | | | |
| DI MODESTA ENTITA': | x | ANNO: | |
| DI PESANTE ENTITA': | | ANNO: | |

TIPOLOGIA:

| | | | | | |
|-----------|---|------------|--|--------|--|
| ISOLATO: | | A CORTE: | | ALTRO: | |
| IN LINEA: | x | A SCHIERA: | | | |

VALORE:

| GRADO DI CONSERVAZIONE | | VALORE ARCHITETTONICO AMBIENTALE | | RAPPORTO CON IL CONTESTO | |
|------------------------|---|----------------------------------|---|--------------------------|---|
| BUONO | | BUONO | x | BUONO | |
| MEDIOCRE | x | MEDIOCRE | | MEDIOCRE | x |
| PESSIMO | | PESSIMO | | PESSIMO | |

DESTINAZIONE D'USO:

| DESTINAZIONI D'USO ESISTENTI | | | | DESTINAZIONI D'USO AMMESSE | | | | 0 = Non utilizzato 1 = Residenza (compreso depositi, autorimesse, ecc.) 2 = Artigianato 3 = Commercio/Terziario/Direzionale 4 = Agricolo 5 = Usi particolari (chiesa, edifici pubblici, ecc.) |
|------------------------------|---|--|--|----------------------------|---|---|--|--|
| INTERRATO | | | | INTERRATO | | | | |
| TERRA | 1 | | | TERRA | 1 | 3 | | |
| PRIMO PIANO | 1 | | | PRIMO PIANO | 1 | 3 | | |
| SECONDO PIANO | 1 | | | SECONDO PIANO | 1 | 3 | | |
| SOTTOTETTO | | | | SOTTOTETTO | | | | |

QUALITA' E INTERVENTI:

| QUALITA' STORICO AMBIENTALI | ELEMENTI DI CONTRASTO | INTERVENTI SUL VOLUME ESISTENTE |
|--|---------------------------------------|-------------------------------------|
| 1. Edifici di elevato valore storico-architettonico ed edifici religiosi | FORATURE | RESTAURO / RISANAMENTO CONSERVATIVO |
| 2a. Edifici di valore storico | BALCONI / TERRAZZE | RISTRUTTURAZIONE PARZIALE |
| 2b. Edifici di valore ambientale | COPERTURA | RISTRUTTURAZIONE TOTALE |
| 3. Edificio di recente costruzione | INFISSI | DEMOLIZIONE SENZA RICOSTRUZ. |
| 4. Edificio in contrasto con l'ambiente | ALTRO | SOSTITUZIONE EDILIZIA |
| NOTE: | NOTE: sostituire infissi in alluminio | NOTE: |

PRESCRIZIONI:

| |
|--|
| |
|--|

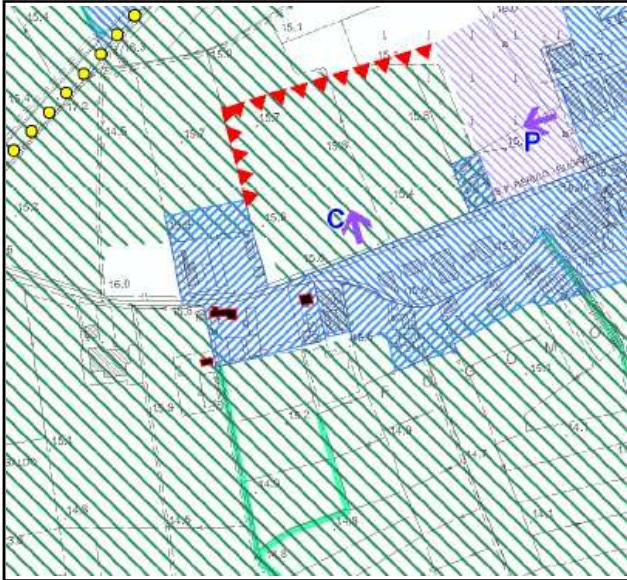


FOTO

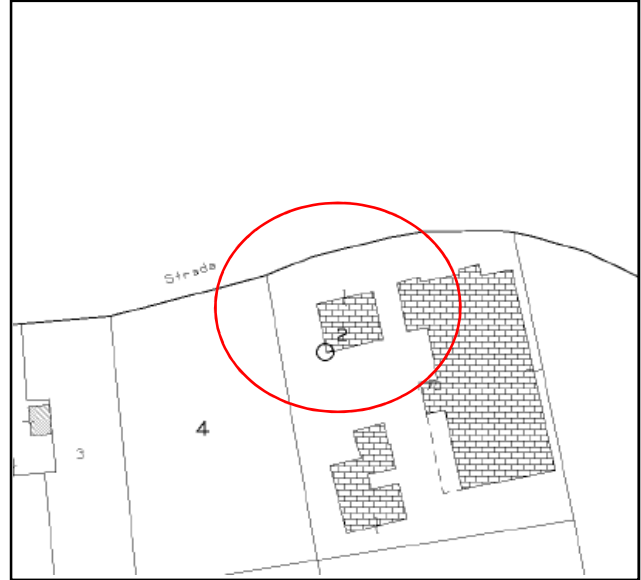
| | | | |
|-------------|---|--|---|
| SCHEDA B | COMUNE DI VILLAGA | |  |
| | PROVINCIA DI VICENZA | | |
| | Edifici di cui alla L.R. n. 11/2004, art. 40, comma 4 e N.T.A. del P.A.T. art. 15 | | |

| | | | | | |
|---------|----------|-------------|----------|--------------------|----------|
| FOGLIO: | 9 | PARTICELLA: | 2 | CORPO DI FABBRICA: | A |
|---------|----------|-------------|----------|--------------------|----------|

| | | | | | |
|-------------|---------------------------|---------|-----------|--------------------|-------------|
| UBICAZIONE: | Via Berico Euganea | CIVICO: | 55 | CODICE ECOGRAFICO: | 1440 |
|-------------|---------------------------|---------|-----------|--------------------|-------------|



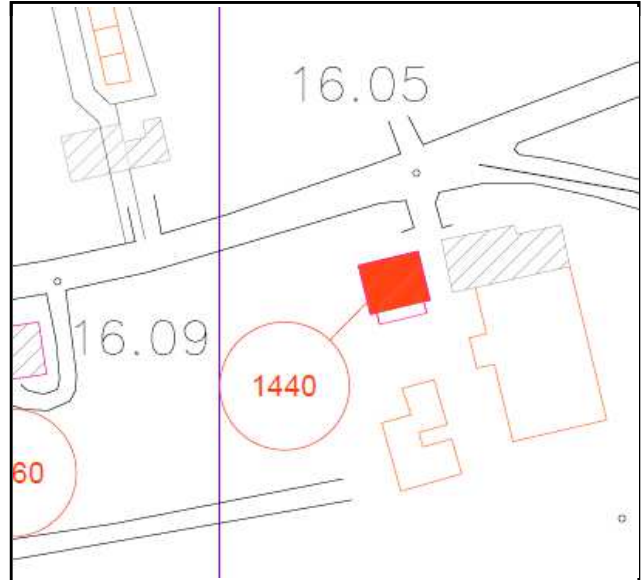
ESTRATTO P.A.T.



ESTRATTO CATASTALE



FOTO



INDIVIDUAZIONE CORPO FABBRICA

A

| | | |
|---------------------|---|--|
| Grado di protezione | 3 | |
|---------------------|---|--|

| | |
|---------------------|------------------|
| Contesto ambientale | PERIFERIA URBANA |
|---------------------|------------------|

| | | | |
|----------|--|--|---|
| SCHEDA B | COMUNE DI VILLAGA | |  |
| | PROVINCIA DI VICENZA | | |
| | Edifici di cui alla L.R. n. 11/2004, art. 40, comma 4 e N.T.A. del P.A.T. art. 15 | | |

LOCALIZZAZIONE:

| | | | | | | | |
|-------------|---|--------------------|---|--------------------|------|--------------------|---|
| FOGLIO: | 9 | PARTICELLA: | 2 | CODICE ECOGRAFICO: | 1440 | CORPO DI FABBRICA: | B |
| UBICAZIONE: | | Via Berico Euganea | | CIVICO: | 55 | | |

FAMIGLIE E ABITAZIONI:

| | | | |
|-----------------------------------|--|-----------------------|--|
| ALLOGGI OCCUPATI: | | ALLOGGI NON OCCUPATI: | |
| ALLOGGI OCCUPATI SALTUARIALMENTE: | | | |
| STANZE: | | FAMIGLIE: | |
| | | RESIDENTI: | |

CARATTERISTICHE DIMENSIONALI:

| | | | |
|----------------------------|-------|--------------------------|-------|
| ALTEZZA EDIFICIO (m): | 2.80 | SUPERFICIE COPERTA (mq): | 29.70 |
| PIANI FUORI TERRA (n): | 1 | VOLUME FUORI TERRA (mc): | 83.16 |
| EPOCA IMPIANTO ORIGINARIO: | ANNO: | 1995 | |
| INTERVENTI SUCCESSIVI: | | | |
| DI MODESTA ENTITA': | ANNO: | | |
| DI PESANTE ENTITA': | ANNO: | | |

TIPOLOGIA:

| | | | | | |
|-----------|---|------------|--|--------|--|
| ISOLATO: | | A CORTE: | | ALTRO: | |
| IN LINEA: | x | A SCHIERA: | | | |

VALORE:

| GRADO DI CONSERVAZIONE | | VALORE ARCHITETTONICO AMBIENTALE | | RAPPORTO CON IL CONTESTO | |
|------------------------|---|----------------------------------|---|--------------------------|---|
| BUONO | | BUONO | | BUONO | |
| MEDIOCRE | x | MEDIOCRE | | MEDIOCRE | |
| PESSIMO | | PESSIMO | x | PESSIMO | x |

DESTINAZIONE D'USO:

| DESTINAZIONI D'USO ESISTENTI | | | | DESTINAZIONI D'USO AMMESSE | | | | 0 = Non utilizzato 1 = Residenza (compreso depositi, autorimesse, ecc.) 2 = Artigianato 3 = Commercio/Terziario/Direzionale 4 = Agricolo 5 = Usi particolari (chiesa, edifici pubblici, ecc.) |
|------------------------------|---|--|--|----------------------------|--|--|--|--|
| INTERRATO | | | | INTERRATO | | | | |
| TERRA | 1 | | | TERRA | | | | |
| PRIMO PIANO | | | | PRIMO PIANO | | | | |
| SECONDO PIANO | | | | SECONDO PIANO | | | | |
| SOTTOTETTO | | | | SOTTOTETTO | | | | |

QUALITA' E INTERVENTI:

| QUALITA' STORICO AMBIENTALI | | ELEMENTI DI CONTRASTO | | INTERVENTI SUL VOLUME ESISTENTE | |
|--|---|-----------------------|--|-------------------------------------|--|
| 1. Edifici di elevato valore storico-architettonico ed edifici religiosi | | FORATURE | | RESTAURO / RISANAMENTO CONSERVATIVO | |
| 2a. Edifici di valore storico | | BALCONI / TERRAZZE | | RISTRUTTURAZIONE PARZIALE | |
| 2b. Edifici di valore ambientale | | COPERTURA | | RISTRUTTURAZIONE TOTALE | |
| 3. Edificio di recente costruzione | | INFISSI | | DEMOLIZIONE SENZA RICOSTRUZ. | |
| 4. Edificio in contrasto con l'ambiente | x | ALTRO | | SOSTITUZIONE EDILIZIA | |
| NOTE: | | NOTE: | | NOTE: | |

PRESCRIZIONI:

| |
|--|
| |
|--|

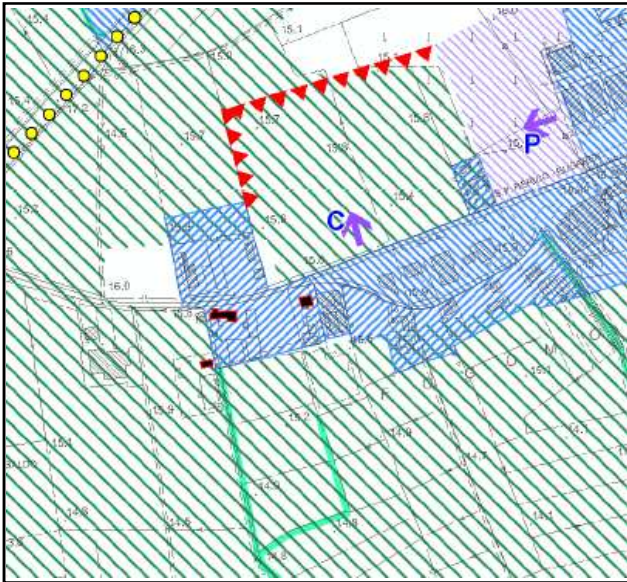


FOTO

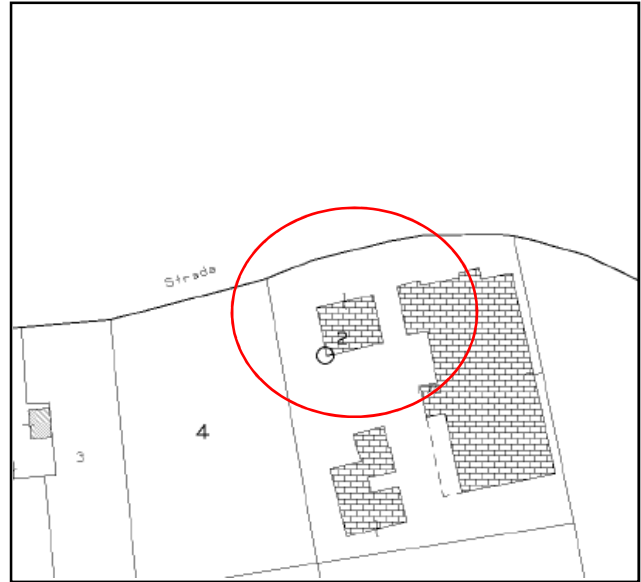
| | | | |
|-------------|---|--|---|
| SCHEDA B | COMUNE DI VILLAGA | |  |
| | PROVINCIA DI VICENZA | | |
| | Edifici di cui alla L.R. n. 11/2004, art. 40, comma 4 e N.T.A. del P.A.T. art. 15 | | |

| | | | | | |
|---------|----------|-------------|----------|--------------------|----------|
| FOGLIO: | 9 | PARTICELLA: | 2 | CORPO DI FABBRICA: | B |
|---------|----------|-------------|----------|--------------------|----------|

| | | | | | |
|-------------|---------------------------|---------|-----------|--------------------|-------------|
| UBICAZIONE: | Via Berico Euganea | CIVICO: | 55 | CODICE ECOGRAFICO: | 1440 |
|-------------|---------------------------|---------|-----------|--------------------|-------------|



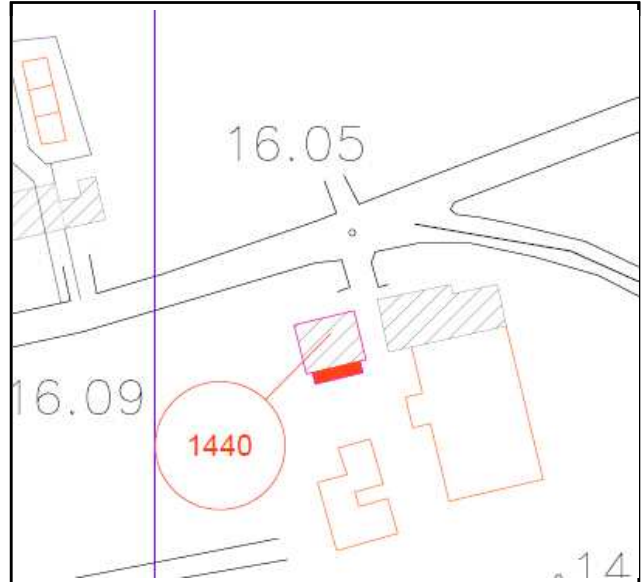
ESTRATTO P.A.T.



ESTRATTO CATASTALE



FOTO



INDIVIDUAZIONE CORPO FABBRICA

B

| | | |
|---------------------|---|--|
| Grado di protezione | 6 | |
|---------------------|---|--|

| | |
|---------------------|-----------|
| Contesto ambientale | OBBLIGATO |
|---------------------|-----------|

| | | | |
|----------|--|--|---|
| SCHEDA B | COMUNE DI VILLAGA | |  |
| | PROVINCIA DI VICENZA | | |
| | Edifici di cui alla L.R. n. 11/2004, art. 40, comma 4 e N.T.A. del P.A.T. art. 15 | | |

LOCALIZZAZIONE:

| | | | | | | | |
|---|----------|-------------|----------|--------------------|-------------|--------------------|----------|
| FOGLIO: | 9 | PARTICELLA: | 1 | CODICE ECOGRAFICO: | 1460 | CORPO DI FABBRICA: | A |
| UBICAZIONE: Via Berico Euganea CIVICO: 59 | | | | | | | |

FAMIGLIE E ABITAZIONI:

| | | | |
|-----------------------------------|--|-----------------------|--|
| ALLOGGI OCCUPATI: | | ALLOGGI NON OCCUPATI: | |
| ALLOGGI OCCUPATI SALTUARIALMENTE: | | | |
| STANZE: | | FAMIGLIE: | |
| | | RESIDENTI: | |

CARATTERISTICHE DIMENSIONALI:

| | | | |
|----------------------------|-------------|--------------------------|---------------|
| ALTEZZA EDIFICIO (m.): | 8.00 | SUPERFICIE COPERTA (mq): | 15.50 |
| PIANI FUORI TERRA (n): | 3 | VOLUME FUORI TERRA (mc): | 124.00 |
| EPOCA IMPIANTO ORIGINARIO: | ANNO: | | |
| INTERVENTI SUCCESSIVI: | | | |
| DI MODESTA ENTITA': | ANNO: | | |
| DI PESANTE ENTITA': | ANNO: | | |

TIPOLOGIA:

| | | | | | |
|-----------|----------|------------|--|--------|--|
| ISOLATO: | | A CORTE: | | ALTRO: | |
| IN LINEA: | x | A SCHIERA: | | | |



VALORE:

| GRADO DI CONSERVAZIONE | | VALORE ARCHITETTONICO AMBIENTALE | | RAPPORTO CON IL CONTESTO | |
|------------------------|----------|----------------------------------|----------|--------------------------|----------|
| BUONO | x | BUONO | x | BUONO | x |
| MEDIOCRE | | MEDIOCRE | | MEDIOCRE | |
| PESSIMO | | PESSIMO | | PESSIMO | |

DESTINAZIONE D'USO:

| DESTINAZIONI D'USO ESISTENTI | | | | DESTINAZIONI D'USO DI PROGETTO | | | | 0 = Non utilizzato 1 = Residenza (compreso depositi, autorimesse, ecc.) 2 = Artigianato 3 = Commercio/Terziario/Direzionale 4 = Agricolo 5 = Usi particolari (chiesa, edifici pubblici, ecc.) |
|------------------------------|----------|--|--|--------------------------------|----------|--|--|--|
| INTERRATO | | | | INTERRATO | | | | |
| TERRA | 1 | | | TERRA | 1 | | | |
| PRIMO PIANO | 1 | | | PRIMO PIANO | 1 | | | |
| SECONDO PIANO | 1 | | | SECONDO PIANO | 1 | | | |
| SOTTOTETTO | | | | SOTTOTETTO | | | | |

QUALITA' E INTERVENTI:

| QUALITA' STORICO AMBIENTALI | ELEMENTI DI CONTRASTO | INTERVENTI SUL VOLUME ESISTENTE |
|--|-----------------------|-------------------------------------|
| 1. Edifici di elevato valore storico-architettonico ed edifici religiosi | FORATURE | RESTAURO / RISANAMENTO CONSERVATIVO |
| 2a. Edifici di valore storico | BALCONI / TERRAZZE | RISTRUTTURAZIONE PARZIALE |
| 2b. Edifici di valore ambientale | COPERTURA | x |
| 3. Edificio di recente costruzione | INFISSI | RISTRUTTURAZIONE TOTALE |
| 4. Edificio in contrasto con l'ambiente | ALTRO | DEMOLIZIONE SENZA RICOSTRUZ. |
| NOTE: | NOTE: | SOSTITUZIONE EDILIZIA |
| | | NOTE: |

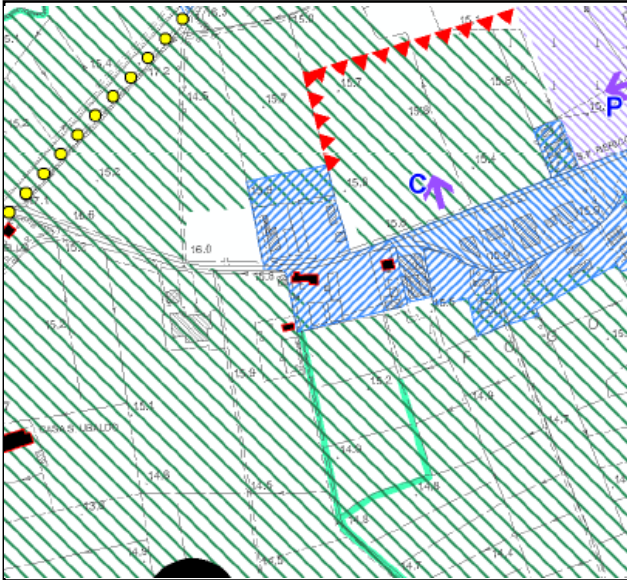
PRESCRIZIONI:

| |
|--|
| |
|--|

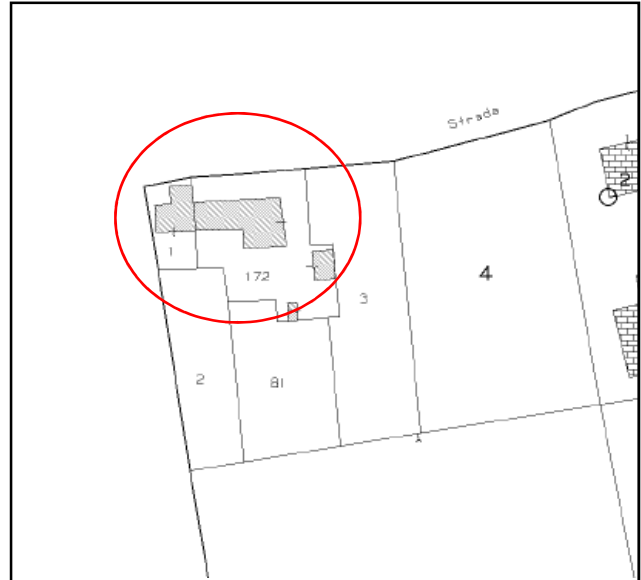
| | | | |
|-------------|---|--|---|
| SCHEDA B | COMUNE DI VILLAGA | |  |
| | PROVINCIA DI VICENZA | | |
| | Edifici di cui alla L.R. n. 11/2004, art. 40, comma 4 e N.T.A. del P.A.T. art. 15 | | |

| | | | | | |
|---------|----------|-------------|----------|--------------------|----------|
| FOGLIO: | 9 | PARTICELLA: | 1 | CORPO DI FABBRICA: | A |
|---------|----------|-------------|----------|--------------------|----------|

| | | | | | |
|-------------|---------------------------|---------|-----------|--------------------|-------------|
| UBICAZIONE: | Via Berico Euganea | CIVICO: | 59 | CODICE ECOGRAFICO: | 1460 |
|-------------|---------------------------|---------|-----------|--------------------|-------------|



ESTRATTO P.A.T.



ESTRATTO CATASTALE



FOTO



INDIVIDUAZIONE CORPO FABBRICA

A

| | | |
|---------------------|---|--|
| Grado di protezione | 4 | |
|---------------------|---|--|

| | |
|---------------------|--------|
| Contesto ambientale | URBANO |
|---------------------|--------|

| | | | |
|----------|--|--|---|
| SCHEDA B | COMUNE DI VILLAGA | |  |
| | PROVINCIA DI VICENZA | | |
| | Edifici di cui alla L.R. n. 11/2004, art. 40, comma 4 e N.T.A. del P.A.T. art. 15 | | |

LOCALIZZAZIONE:

| | | | | | | | |
|---|----------|-------------|----------|--------------------|-------------|--------------------|----------|
| FOGLIO: | 9 | PARTICELLA: | 1 | CODICE ECOGRAFICO: | 1460 | CORPO DI FABBRICA: | B |
| UBICAZIONE: Via Berico Euganea CIVICO: 59 | | | | | | | |

FAMIGLIE E ABITAZIONI:

| | | | |
|-----------------------------------|--|-----------------------|--|
| ALLOGGI OCCUPATI: | | ALLOGGI NON OCCUPATI: | |
| ALLOGGI OCCUPATI SALTUARIALMENTE: | | | |
| STANZE: | | FAMIGLIE: | |
| | | RESIDENTI: | |

CARATTERISTICHE DIMENSIONALI:

| | | | |
|----------------------------|-------------|--------------------------|--------------|
| ALTEZZA EDIFICIO (m.): | 4.90 | SUPERFICIE COPERTA (mq): | 12.40 |
| PIANI FUORI TERRA (n): | 3 | VOLUME FUORI TERRA (mc): | 60.76 |
| EPOCA IMPIANTO ORIGINARIO: | ANNO: | | |
| INTERVENTI SUCCESSIVI: | | | |
| DI MODESTA ENTITA': | ANNO: | | |
| DI PESANTE ENTITA': | ANNO: | | |

TIPOLOGIA:

| | | | | | |
|-----------|----------|------------|--|--------|--|
| ISOLATO: | | A CORTE: | | ALTRO: | |
| IN LINEA: | x | A SCHIERA: | | | |



FOTO

VALORE:

| GRADO DI CONSERVAZIONE | | VALORE ARCHITETTONICO AMBIENTALE | | RAPPORTO CON IL CONTESTO | |
|------------------------|----------|----------------------------------|----------|--------------------------|----------|
| BUONO | x | BUONO | x | BUONO | x |
| MEDIOCRE | | MEDIOCRE | | MEDIOCRE | |
| PESSIMO | | PESSIMO | | PESSIMO | |

DESTINAZIONE D'USO:


| DESTINAZIONI D'USO ESISTENTI | | | | DESTINAZIONI D'USO DI PROGETTO | | | | 0 = Non utilizzato 1 = Residenza (compreso depositi, autorimesse, ecc.) 2 = Artigianato 3 = Commercio/Terziario/Direzionale 4 = Agricolo 5 = Usi particolari (chiesa, edifici pubblici, ecc.) |
|------------------------------|----------|--|--|--------------------------------|----------|--|--|--|
| INTERRATO | | | | INTERRATO | | | | |
| TERRA | 1 | | | TERRA | 1 | | | |
| PRIMO PIANO | 1 | | | PRIMO PIANO | 1 | | | |
| SECONDO PIANO | 1 | | | SECONDO PIANO | 1 | | | |
| SOTTOTETTO | | | | SOTTOTETTO | | | | |

QUALITA' E INTERVENTI:

| QUALITA' STORICO AMBIENTALI | ELEMENTI DI CONTRASTO | INTERVENTI SUL VOLUME ESISTENTE |
|--|-----------------------|-------------------------------------|
| 1. Edifici di elevato valore storico-architettonico ed edifici religiosi | FORATURE | RESTAURO / RISANAMENTO CONSERVATIVO |
| 2a. Edifici di valore storico | BALCONI / TERRAZZE | RISTRUTTURAZIONE PARZIALE |
| 2b. Edifici di valore ambientale | COPERTURA | x |
| 3. Edificio di recente costruzione | INFISSI | RISTRUTTURAZIONE TOTALE |
| 4. Edificio in contrasto con l'ambiente | ALTRO | DEMOLIZIONE SENZA RICOSTRUZ. |
| NOTE: | NOTE: | SOSTITUZIONE EDILIZIA |
| | | NOTE: |

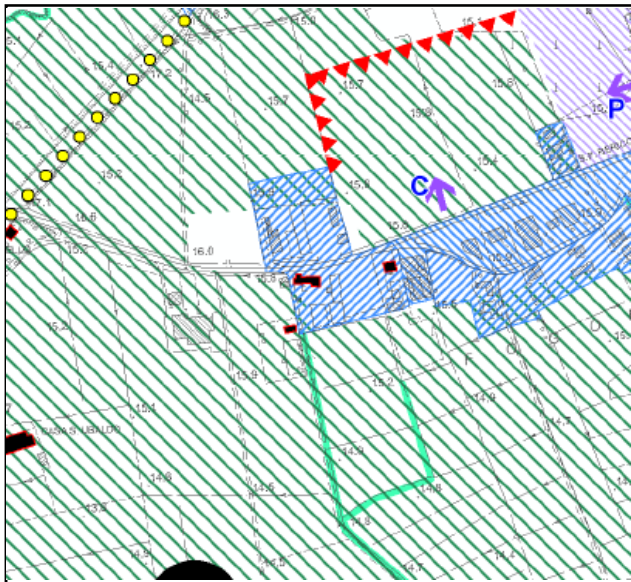
PRESCRIZIONI:

| |
|--|
| |
|--|

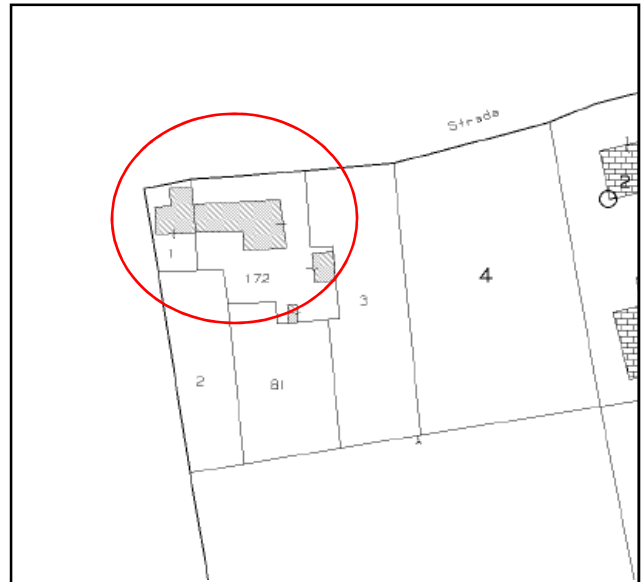
| | | | |
|-------------|---|--|---|
| SCHEDA B | COMUNE DI VILLAGA | |  |
| | PROVINCIA DI VICENZA | | |
| | Edifici di cui alla L.R. n. 11/2004, art. 40, comma 4 e N.T.A. del P.A.T. art. 15 | | |

| | | | | | |
|---------|----------|-------------|----------|--------------------|----------|
| FOGLIO: | 9 | PARTICELLA: | 1 | CORPO DI FABBRICA: | B |
|---------|----------|-------------|----------|--------------------|----------|

| | | | | | |
|-------------|---------------------------|---------|-----------|--------------------|-------------|
| UBICAZIONE: | Via Berico Euganea | CIVICO: | 59 | CODICE ECOGRAFICO: | 1460 |
|-------------|---------------------------|---------|-----------|--------------------|-------------|



ESTRATTO P.A.T.



ESTRATTO CATASTALE



FOTO



INDIVIDUAZIONE CORPO FABBRICA

B

| | | |
|---------------------|---|--|
| Grado di protezione | 4 | |
|---------------------|---|--|

| | |
|---------------------|--------|
| Contesto ambientale | URBANO |
|---------------------|--------|

| | | | |
|----------|--|--|---|
| SCHEDA B | COMUNE DI VILLAGA | |  |
| | PROVINCIA DI VICENZA | | |
| | Edifici di cui alla L.R. n. 11/2004, art. 40, comma 4 e N.T.A. del P.A.T. art. 15 | | |

LOCALIZZAZIONE:

| | | | | | | | |
|-------------|----------|---------------------------|----------|--------------------|-------------|--------------------|----------|
| FOGLIO: | 9 | PARTICELLA: | 1 | CODICE ECOGRAFICO: | 1460 | CORPO DI FABBRICA: | C |
| UBICAZIONE: | | Via Berico Euganea | | CIVICO: | 59 | | |

FAMIGLIE E ABITAZIONI:

| | | | |
|-----------------------------------|--|-----------------------|--|
| ALLOGGI OCCUPATI: | | ALLOGGI NON OCCUPATI: | |
| ALLOGGI OCCUPATI SALTUARIALMENTE: | | | |
| STANZE: | | FAMIGLIE: | |
| | | RESIDENTI: | |

CARATTERISTICHE DIMENSIONALI:

| | | | |
|----------------------------|-------------|--------------------------|--------------|
| ALTEZZA EDIFICIO (m): | 4.90 | SUPERFICIE COPERTA (mq): | 12.00 |
| PIANI FUORI TERRA (n): | 2 | VOLUME FUORI TERRA (mc): | 58.80 |
| EPOCA IMPIANTO ORIGINARIO: | ANNO: | | |
| INTERVENTI SUCCESSIVI: | | | |
| DI MODESTA ENTITA': | ANNO: | | |
| DI PESANTE ENTITA': | ANNO: | | |

TIPOLOGIA:

| | | | | | |
|-----------|----------|------------|--|--------|--|
| ISOLATO: | | A CORTE: | | ALTRO: | |
| IN LINEA: | x | A SCHIERA: | | | |

VALORE:

| GRADO DI CONSERVAZIONE | | VALORE ARCHITETTONICO AMBIENTALE | | RAPPORTO CON IL CONTESTO | |
|------------------------|----------|----------------------------------|----------|--------------------------|----------|
| BUONO | x | BUONO | x | BUONO | x |
| MEDIOCRE | | MEDIOCRE | | MEDIOCRE | |
| PESSIMO | | PESSIMO | | PESSIMO | |

DESTINAZIONE D'USO:

| DESTINAZIONI D'USO ESISTENTI | | | | DESTINAZIONI D'USO DI PROGETTO | | | | 0 = Non utilizzato 1 = Residenza (compreso depositi, autorimesse, ecc.) 2 = Artigianato 3 = Commercio/Terziario/Direzionale 4 = Agricolo 5 = Usi particolari (chiesa, edifici pubblici, ecc.) |
|------------------------------|----------|--|--|--------------------------------|----------|--|--|--|
| INTERRATO | | | | INTERRATO | | | | |
| TERRA | 1 | | | TERRA | 1 | | | |
| PRIMO PIANO | 1 | | | PRIMO PIANO | 1 | | | |
| SECONDO PIANO | | | | SECONDO PIANO | | | | |
| SOTTOTETTO | | | | SOTTOTETTO | | | | |

QUALITA' E INTERVENTI:

| QUALITA' STORICO AMBIENTALI | ELEMENTI DI CONTRASTO | INTERVENTI SUL VOLUME ESISTENTE |
|--|-----------------------|-------------------------------------|
| 1. Edifici di elevato valore storico-architettonico ed edifici religiosi | FORATURE | RESTAURO / RISANAMENTO CONSERVATIVO |
| 2a. Edifici di valore storico | BALCONI / TERRAZZE | RISTRUTTURAZIONE PARZIALE |
| 2b. Edifici di valore ambientale | COPERTURA | RISTRUTTURAZIONE TOTALE |
| 3. Edificio di recente costruzione | INFISSI | DEMOLIZIONE SENZA RICOSTRUZ. |
| 4. Edificio in contrasto con l'ambiente | ALTRO | SOSTITUZIONE EDILIZIA |
| NOTE: | NOTE: | NOTE: |

PRESCRIZIONI:

| |
|--|
| |
|--|

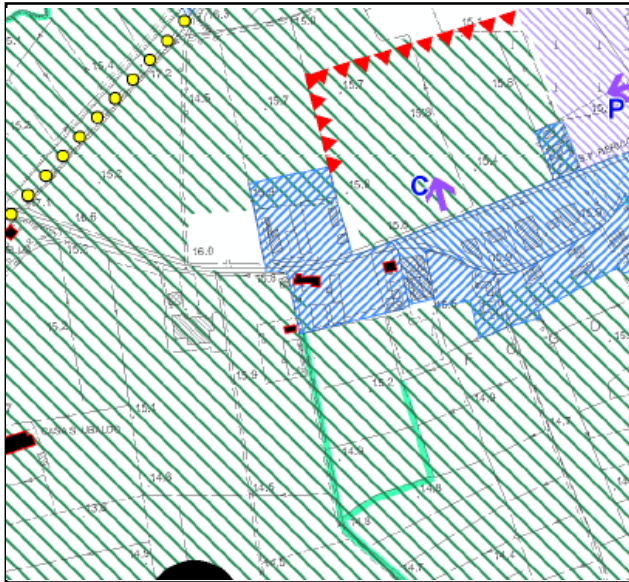


FOTO

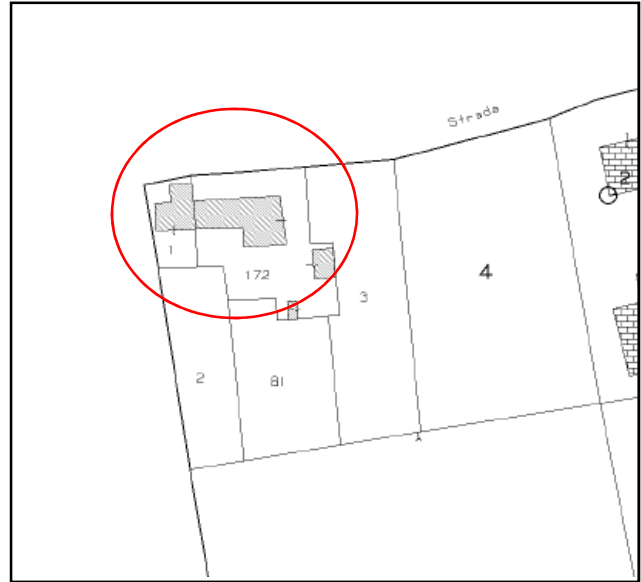
| | | | |
|-------------|---|--|---|
| SCHEDA B | COMUNE DI VILLAGA | |  |
| | PROVINCIA DI VICENZA | | |
| | Edifici di cui alla L.R. n. 11/2004, art. 40, comma 4 e N.T.A. del P.A.T. art. 15 | | |

| | | | | | |
|---------|----------|-------------|----------|--------------------|----------|
| FOGLIO: | 9 | PARTICELLA: | 1 | CORPO DI FABBRICA: | C |
|---------|----------|-------------|----------|--------------------|----------|


| | | | | | |
|-------------|---------------------------|---------|-----------|--------------------|-------------|
| UBICAZIONE: | Via Berico Euganea | CIVICO: | 59 | CODICE ECOGRAFICO: | 1460 |
|-------------|---------------------------|---------|-----------|--------------------|-------------|



ESTRATTO P.A.T.



ESTRATTO CATASTALE



FOTO



INDIVIDUAZIONE CORPO FABBRICA

C

| | | |
|---------------------|---|--|
| Grado di protezione | 6 | |
|---------------------|---|--|

| | |
|---------------------|-----------|
| Contesto ambientale | OBBLIGATO |
|---------------------|-----------|

| | | | |
|----------|--|--|---|
| SCHEDA B | COMUNE DI VILLAGA | |  |
| | PROVINCIA DI VICENZA | | |
| | Edifici di cui alla L.R. n. 11/2004, art. 40, comma 4 e N.T.A. del P.A.T. art. 15 | | |

LOCALIZZAZIONE:

| | | | | | | | |
|-------------|---|--------------------|---|--------------------|------|--------------------|---|
| FOGLIO: | 9 | PARTICELLA: | 1 | CODICE ECOGRAFICO: | 1460 | CORPO DI FABBRICA: | D |
| UBICAZIONE: | | Via Berico Euganea | | CIVICO: | 59 | | |

FAMIGLIE E ABITAZIONI:

| | | | |
|-----------------------------------|--|-----------------------|--|
| ALLOGGI OCCUPATI: | | ALLOGGI NON OCCUPATI: | |
| ALLOGGI OCCUPATI SALTUARIALMENTE: | | | |
| STANZE: | | FAMIGLIE: | |
| | | RESIDENTI: | |

CARATTERISTICHE DIMENSIONALI:

| | | | |
|----------------------------|-------|--------------------------|-------|
| ALTEZZA EDIFICIO (m): | 4.90 | SUPERFICIE COPERTA (mq): | 13.00 |
| PIANI FUORI TERRA (n): | 2 | VOLUME FUORI TERRA (mc): | 63.70 |
| EPOCA IMPIANTO ORIGINARIO: | ANNO: | | |
| INTERVENTI SUCCESSIVI: | | | |
| DI MODESTA ENTITA': | ANNO: | | |
| DI PESANTE ENTITA': | ANNO: | | |

TIPOLOGIA:

| | | | | | |
|-----------|---|------------|--|--------|--|
| ISOLATO: | | A CORTE: | | ALTRO: | |
| IN LINEA: | x | A SCHIERA: | | | |

VALORE:

| GRADO DI CONSERVAZIONE | | VALORE ARCHITETTONICO AMBIENTALE | | RAPPORTO CON IL CONTESTO | |
|------------------------|---|----------------------------------|---|--------------------------|---|
| BUONO | x | BUONO | x | BUONO | x |
| MEDIOCRE | | MEDIOCRE | | MEDIOCRE | |
| PESSIMO | | PESSIMO | | PESSIMO | |

DESTINAZIONE D'USO:

| DESTINAZIONI D'USO ESISTENTI | | | | | DESTINAZIONI D'USO DI PROGETTO | | | | | 0 = Non utilizzato 1 = Residenza (compreso depositi, autorimesse, ecc.) 2 = Artigianato 3 = Commercio/Terziario/Direzionale 4 = Agricolo 5 = Usi particolari (chiesa, edifici pubblici, ecc.) |
|------------------------------|---|--|--|--|--------------------------------|---|--|--|--|--|
| INTERRATO | | | | | INTERRATO | | | | | |
| TERRA | 1 | | | | TERRA | 1 | | | | |
| PRIMO PIANO | 1 | | | | PRIMO PIANO | 1 | | | | |
| SECONDO PIANO | | | | | SECONDO PIANO | | | | | |
| SOTTOTETTO | | | | | SOTTOTETTO | | | | | |

QUALITA' E INTERVENTI:

| QUALITA' STORICO AMBIENTALI | | ELEMENTI DI CONTRASTO | | INTERVENTI SUL VOLUME ESISTENTE | |
|--|---|-----------------------|--|-------------------------------------|---|
| 1. Edifici di elevato valore storico-architettonico ed edifici religiosi | | FORATURE | | RESTAURO / RISANAMENTO CONSERVATIVO | |
| 2a. Edifici di valore storico | | BALCONI / TERRAZZE | | RISTRUTTURAZIONE PARZIALE | |
| 2b. Edifici di valore ambientale | | COPERTURA | | RISTRUTTURAZIONE TOTALE | x |
| 3. Edificio di recente costruzione | x | INFISSI | | DEMOLIZIONE SENZA RICOSTRUZ. | |
| 4. Edificio in contrasto con l'ambiente | | ALTRO | | SOSTITUZIONE EDILIZIA | |
| NOTE: | | NOTE: | | NOTE: | |

PRESCRIZIONI:

| |
|--|
| |
|--|

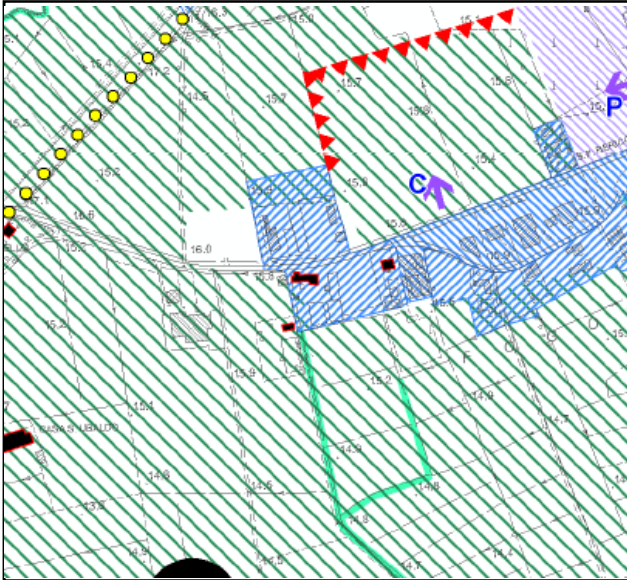


FOTO

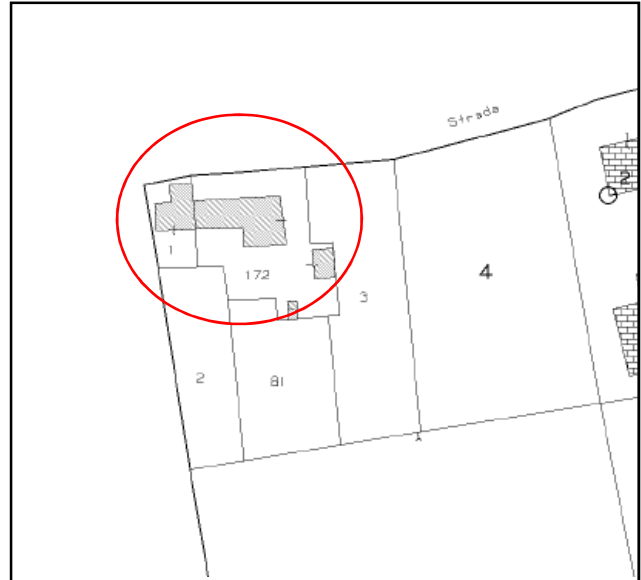
| | | | |
|-------------|---|--|---|
| SCHEDA B | COMUNE DI VILLAGA | |  |
| | PROVINCIA DI VICENZA | | |
| | Edifici di cui alla L.R. n. 11/2004, art. 40, comma 4 e N.T.A. del P.A.T. art. 15 | | |

| | | | | | |
|---------|----------|-------------|----------|--------------------|----------|
| FOGLIO: | 9 | PARTICELLA: | 1 | CORPO DI FABBRICA: | D |
|---------|----------|-------------|----------|--------------------|----------|

| | | | | | |
|-------------|---------------------------|---------|-----------|--------------------|-------------|
| UBICAZIONE: | Via Berico Euganea | CIVICO: | 59 | CODICE ECOGRAFICO: | 1460 |
|-------------|---------------------------|---------|-----------|--------------------|-------------|



ESTRATTO P.A.T.



ESTRATTO CATASTALE



FOTO



INDIVIDUAZIONE CORPO FABBRICA

D

| | | |
|---------------------|---|--|
| Grado di protezione | 6 | |
|---------------------|---|--|

| | |
|---------------------|-----------|
| Contesto ambientale | OBBLIGATO |
|---------------------|-----------|

| | | | |
|----------|--|--|---|
| SCHEDA B | COMUNE DI VILLAGA | |  |
| | PROVINCIA DI VICENZA | | |
| | Edifici di cui alla L.R. n. 11/2004, art. 40, comma 4 e N.T.A. del P.A.T. art. 15 | | |

LOCALIZZAZIONE:

| | | | | | | | |
|-------------|----------|---------------------------|------------|--------------------|-------------|--------------------|----------|
| FOGLIO: | 9 | PARTICELLA: | 172 | CODICE ECOGRAFICO: | 1460 | CORPO DI FABBRICA: | E |
| UBICAZIONE: | | | | | | | |
| | | Via Berico Euganea | | CIVICO: | | 57 | |

FAMIGLIE E ABITAZIONI:

| | | | |
|----------------------------------|--|-----------------------|--|
| ALLOGGI OCCUPATI: | | ALLOGGI NON OCCUPATI: | |
| ALLOGGI OCCUPATI SALTUARIAMENTE: | | | |
| STANZE: | | FAMIGLIE: | |
| | | RESIDENTI: | |

CARATTERISTICHE DIMENSIONALI:

| | | | |
|----------------------------|-------------|--------------------------|---------------|
| ALTEZZA EDIFICIO (m.): | 4.90 | SUPERFICIE COPERTA (mq): | 56.97 |
| PIANI FUORI TERRA (n): | 2 | VOLUME FUORI TERRA (mc): | 279.15 |
| EPOCA IMPIANTO ORIGINARIO: | ANNO: | | |
| INTERVENTI SUCCESSIVI: | | | |
| DI MODESTA ENTITA': | ANNO: | | |
| DI PESANTE ENTITA': | ANNO: | | |

TIPOLOGIA:

| | | | | | |
|-----------|----------|------------|--|--------|--|
| ISOLATO: | | A CORTE: | | ALTRO: | |
| IN LINEA: | x | A SCHIERA: | | | |

VALORE:

| GRADO DI CONSERVAZIONE | | VALORE ARCHITETTONICO AMBIENTALE | | RAPPORTO CON IL CONTESTO | |
|------------------------|----------|----------------------------------|----------|--------------------------|----------|
| BUONO | x | BUONO | x | BUONO | x |
| MEDIOCRE | | MEDIOCRE | | MEDIOCRE | |
| PESSIMO | | PESSIMO | | PESSIMO | |

DESTINAZIONE D'USO:

| DESTINAZIONI D'USO ESISTENTI | | | | DESTINAZIONI D'USO DI PROGETTO | | | | 0 = Non utilizzato 1 = Residenza (compreso depositi, autorimesse, ecc.) 2 = Artigianato 3 = Commercio/Terziario/Direzionale 4 = Agricolo 5 = Usi particolari (chiesa, edifici pubblici, ecc.) |
|------------------------------|----------|--|--|--------------------------------|----------|--|--|--|
| INTERRATO | | | | INTERRATO | | | | |
| TERRA | 1 | | | TERRA | 1 | | | |
| PRIMO PIANO | 1 | | | PRIMO PIANO | 1 | | | |
| SECONDO PIANO | | | | SECONDO PIANO | | | | |
| SOTTOTETTO | | | | SOTTOTETTO | | | | |

QUALITA' E INTERVENTI:

| QUALITA' STORICO AMBIENTALI | ELEMENTI DI CONTRASTO | INTERVENTI SUL VOLUME ESISTENTE |
|--|-----------------------|-------------------------------------|
| 1. Edifici di elevato valore storico-architettonico ed edifici religiosi | FORATURE | RESTAURO / RISANAMENTO CONSERVATIVO |
| 2a. Edifici di valore storico | BALCONI / TERRAZZE | RISTRUTTURAZIONE PARZIALE |
| 2b. Edifici di valore ambientale | COPERTURA | x |
| 3. Edificio di recente costruzione | INFISSI | RISTRUTTURAZIONE TOTALE |
| 4. Edificio in contrasto con l'ambiente | ALTRO | DEMOLIZIONE SENZA RICOSTRUZ. |
| NOTE: | NOTE: | SOSTITUZIONE EDILIZIA |
| | | NOTE: |

PRESCRIZIONI:

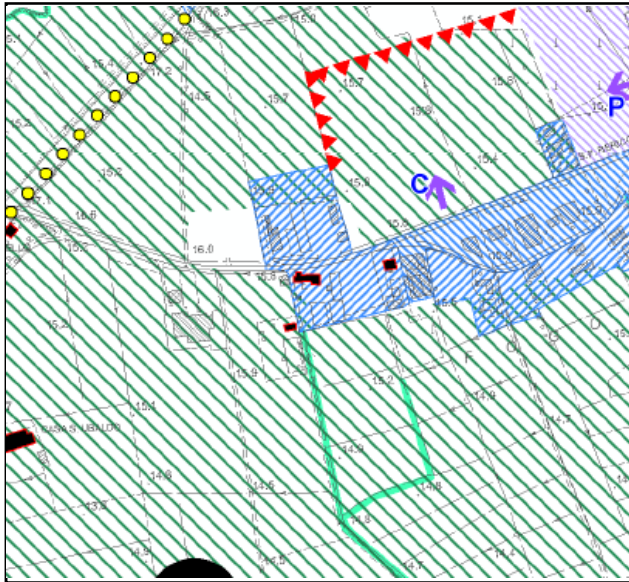
| |
|--|
| |
|--|



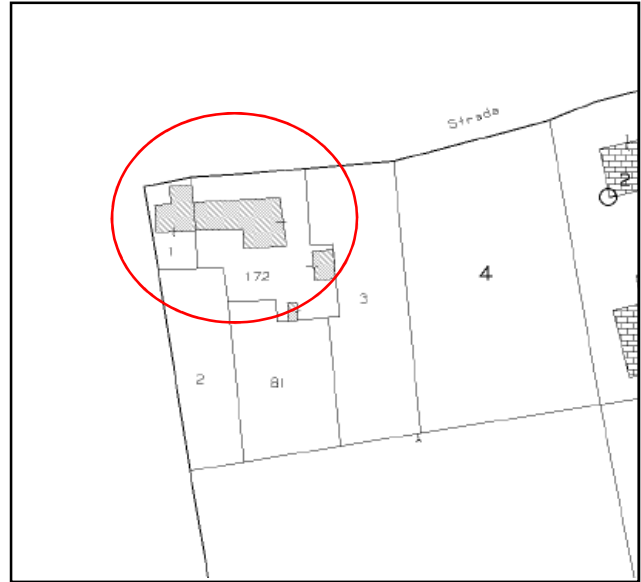
| | | | |
|-------------|---|--|---|
| SCHEDA B | COMUNE DI VILLAGA | |  |
| | PROVINCIA DI VICENZA | | |
| | Edifici di cui alla L.R. n. 11/2004, art. 40, comma 4 e N.T.A. del P.A.T. art. 15 | | |

| | | | | | |
|---------|----------|-------------|------------|--------------------|----------|
| FOGLIO: | 9 | PARTICELLA: | 172 | CORPO DI FABBRICA: | E |
|---------|----------|-------------|------------|--------------------|----------|

| | | | | | |
|-------------|---------------------------|---------|-----------|--------------------|-------------|
| UBICAZIONE: | Via Berico Euganea | CIVICO: | 57 | CODICE ECOGRAFICO: | 1460 |
|-------------|---------------------------|---------|-----------|--------------------|-------------|



ESTRATTO P.A.T.



ESTRATTO CATASTALE



FOTO




INDIVIDUAZIONE CORPO FABBRICA

E

| | | |
|---------------------|---|--|
| Grado di protezione | 3 | |
|---------------------|---|--|

| | |
|---------------------|--------|
| Contesto ambientale | URBANO |
|---------------------|--------|

| | | | |
|----------|--|--|---|
| SCHEDA B | COMUNE DI VILLAGA | |  |
| | PROVINCIA DI VICENZA | | |
| | Edifici di cui alla L.R. n. 11/2004, art. 40, comma 4 e N.T.A. del P.A.T. art. 15 | | |

LOCALIZZAZIONE:

| | | | | | | | |
|---|----------|-------------|------------|--------------------|-------------|--------------------|----------|
| FOGLIO: | 9 | PARTICELLA: | 172 | CODICE ECOGRAFICO: | 1460 | CORPO DI FABBRICA: | F |
| UBICAZIONE: Via Berico Euganea CIVICO: 57 | | | | | | | |

FAMIGLIE E ABITAZIONI:

| | | | |
|-----------------------------------|--|-----------------------|--|
| ALLOGGI OCCUPATI: | | ALLOGGI NON OCCUPATI: | |
| ALLOGGI OCCUPATI SALTUARIALMENTE: | | | |
| STANZE: | | FAMIGLIE: | |
| | | RESIDENTI: | |

CARATTERISTICHE DIMENSIONALI:

| | | | |
|----------------------------|-------------|--------------------------|---------------|
| ALTEZZA EDIFICIO (m.): | 4.90 | SUPERFICIE COPERTA (mq): | 58.50 |
| PIANI FUORI TERRA (n): | 2 | VOLUME FUORI TERRA (mc): | 286.65 |
| EPOCA IMPIANTO ORIGINARIO: | ANNO: | | |
| INTERVENTI SUCCESSIVI: | | | |
| DI MODESTA ENTITA': | ANNO: | | |
| DI PESANTE ENTITA': | ANNO: | | |

TIPOLOGIA:

| | | | | | |
|-----------|----------|------------|--|--------|--|
| ISOLATO: | | A CORTE: | | ALTRO: | |
| IN LINEA: | x | A SCHIERA: | | | |

VALORE:

| GRADO DI CONSERVAZIONE | | VALORE ARCHITETTONICO AMBIENTALE | | RAPPORTO CON IL CONTESTO | |
|------------------------|----------|----------------------------------|----------|--------------------------|----------|
| BUONO | x | BUONO | x | BUONO | x |
| MEDIOCRE | | MEDIOCRE | | MEDIOCRE | |
| PESSIMO | | PESSIMO | | PESSIMO | |

DESTINAZIONE D'USO:

| DESTINAZIONI D'USO ESISTENTI | | | | DESTINAZIONI D'USO DI PROGETTO | | | | 0 = Non utilizzato 1 = Residenza (compreso depositi, autorimesse, ecc.) 2 = Artigianato 3 = Commercio/Terziario/Direzionale 4 = Agricolo 5 = Usi particolari (chiesa, edifici pubblici, ecc.) |
|------------------------------|----------|--|--|--------------------------------|----------|--|--|--|
| INTERRATO | | | | INTERRATO | | | | |
| TERRA | 1 | | | TERRA | 1 | | | |
| PRIMO PIANO | 1 | | | PRIMO PIANO | 1 | | | |
| SECONDO PIANO | | | | SECONDO PIANO | | | | |
| SOTTOTETTO | | | | SOTTOTETTO | | | | |

QUALITA' E INTERVENTI:

| QUALITA' STORICO AMBIENTALI | ELEMENTI DI CONTRASTO | INTERVENTI SUL VOLUME ESISTENTE |
|--|-----------------------|-------------------------------------|
| 1. Edifici di elevato valore storico-architettonico ed edifici religiosi | FORATURE | RESTAURO / RISANAMENTO CONSERVATIVO |
| 2a. Edifici di valore storico | BALCONI / TERRAZZE | RISTRUTTURAZIONE PARZIALE |
| 2b. Edifici di valore ambientale | COPERTURA | x |
| 3. Edificio di recente costruzione | INFISSI | RISTRUTTURAZIONE TOTALE |
| 4. Edificio in contrasto con l'ambiente | ALTRO | DEMOLIZIONE SENZA RICOSTRUZ. |
| NOTE: | NOTE: | SOSTITUZIONE EDILIZIA |
| | | NOTE: |

PRESCRIZIONI:

| |
|--|
| |
|--|

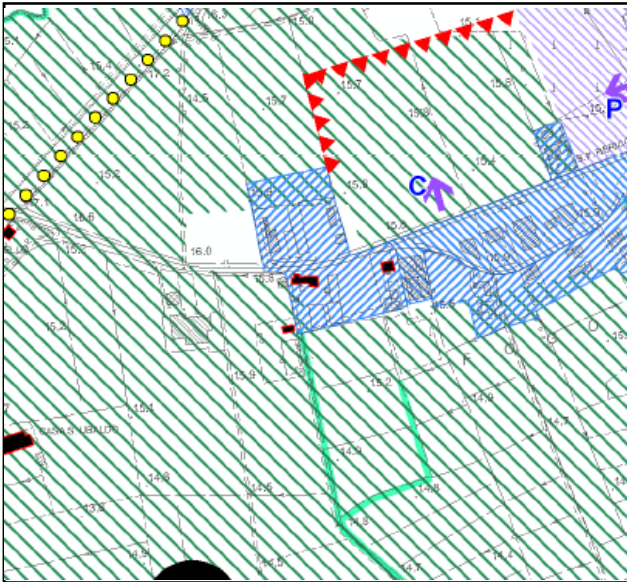


FOTO

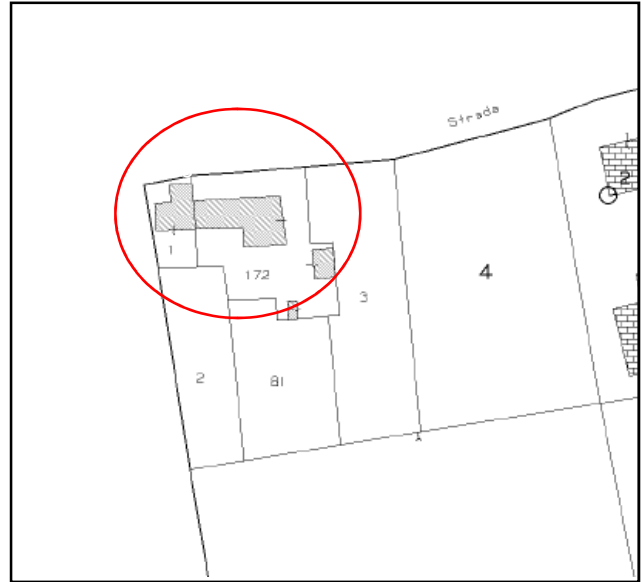
| | | | |
|-------------|---|--|---|
| SCHEDA B | COMUNE DI VILLAGA | |  |
| | PROVINCIA DI VICENZA | | |
| | Edifici di cui alla L.R. n. 11/2004, art. 40, comma 4 e N.T.A. del P.A.T. art. 15 | | |

| | | | | | |
|---------|----------|-------------|------------|--------------------|----------|
| FOGLIO: | 9 | PARTICELLA: | 172 | CORPO DI FABBRICA: | F |
|---------|----------|-------------|------------|--------------------|----------|

| | | | | | |
|-------------|---------------------------|---------|-----------|--------------------|-------------|
| UBICAZIONE: | Via Berico Euganea | CIVICO: | 57 | CODICE ECOGRAFICO: | 1460 |
|-------------|---------------------------|---------|-----------|--------------------|-------------|



ESTRATTO P.A.T.



ESTRATTO CATASTALE



FOTO




INDIVIDUAZIONE CORPO FABBRICA

F

| | | |
|---------------------|---|--|
| Grado di protezione | 5 | |
|---------------------|---|--|

| | |
|---------------------|-----------|
| Contesto ambientale | OBBLIGATO |
|---------------------|-----------|

| | | | |
|----------|--|--|---|
| SCHEDA B | COMUNE DI VILLAGA | |  |
| | PROVINCIA DI VICENZA | | |
| | Edifici di cui alla L.R. n. 11/2004, art. 40, comma 4 e N.T.A. del P.A.T. art. 15 | | |

LOCALIZZAZIONE:

| | | | | | | | |
|---|----------|-------------|------------|--------------------|-------------|--------------------|----------|
| FOGLIO: | 9 | PARTICELLA: | 172 | CODICE ECOGRAFICO: | 1460 | CORPO DI FABBRICA: | G |
| UBICAZIONE: Via Berico Euganea CIVICO: 57 | | | | | | | |

FAMIGLIE E ABITAZIONI:

| | | | |
|-----------------------------------|--|-----------------------|--|
| ALLOGGI OCCUPATI: | | ALLOGGI NON OCCUPATI: | |
| ALLOGGI OCCUPATI SALTUARIALMENTE: | | | |
| STANZE: | | FAMIGLIE: | |
| | | RESIDENTI: | |

CARATTERISTICHE DIMENSIONALI:

| | | | |
|----------------------------|-------------|--------------------------|---------------|
| ALTEZZA EDIFICIO (m.): | 4.90 | SUPERFICIE COPERTA (mq): | 58.50 |
| PIANI FUORI TERRA (n): | 2 | VOLUME FUORI TERRA (mc): | 286.65 |
| EPOCA IMPIANTO ORIGINARIO: | ANNO: | | |
| INTERVENTI SUCCESSIVI: | | | |
| DI MODESTA ENTITA': | ANNO: | | |
| DI PESANTE ENTITA': | ANNO: | | |

TIPOLOGIA:

| | | | | | |
|-----------|----------|------------|--|--------|--|
| ISOLATO: | | A CORTE: | | ALTRO: | |
| IN LINEA: | x | A SCHIERA: | | | |

VALORE:

| GRADO DI CONSERVAZIONE | | VALORE ARCHITETTONICO AMBIENTALE | | RAPPORTO CON IL CONTESTO | |
|------------------------|----------|----------------------------------|----------|--------------------------|----------|
| BUONO | x | BUONO | | BUONO | |
| MEDIOCRE | | MEDIOCRE | | MEDIOCRE | |
| PESSIMO | | PESSIMO | x | PESSIMO | x |

DESTINAZIONE D'USO:

| DESTINAZIONI D'USO ESISTENTI | | | | DESTINAZIONI D'USO DI PROGETTO | | | | 0 = Non utilizzato 1 = Residenza (compreso depositi, autorimesse, ecc.) 2 = Artigianato 3 = Commercio/Terziario/Direzionale 4 = Agricolo 5 = Usi particolari (chiesa, edifici pubblici, ecc.) |
|------------------------------|----------|--|--|--------------------------------|----------|--|--|--|
| INTERRATO | | | | INTERRATO | | | | |
| TERRA | 1 | | | TERRA | 1 | | | |
| PRIMO PIANO | 1 | | | PRIMO PIANO | 1 | | | |
| SECONDO PIANO | | | | SECONDO PIANO | | | | |
| SOTTOTETTO | | | | SOTTOTETTO | | | | |

QUALITA' E INTERVENTI:

| QUALITA' STORICO AMBIENTALI | ELEMENTI DI CONTRASTO | INTERVENTI SUL VOLUME ESISTENTE | |
|--|-----------------------|-------------------------------------|----------|
| 1. Edifici di elevato valore storico-architettonico ed edifici religiosi | FORATURE | RESTAURO / RISANAMENTO CONSERVATIVO | |
| 2a. Edifici di valore storico | BALCONI / TERRAZZE | RISTRUTTURAZIONE PARZIALE | |
| 2b. Edifici di valore ambientale | COPERTURA | RISTRUTTURAZIONE TOTALE | x |
| 3. Edificio di recente costruzione | INFISSI | DEMOLIZIONE SENZA RICOSTRUZ. | |
| 4. Edificio in contrasto con l'ambiente | ALTRO | SOSTITUZIONE EDILIZIA | |
| NOTE: | NOTE: | NOTE: | |

PRESCRIZIONI:

| |
|--|
| |
|--|

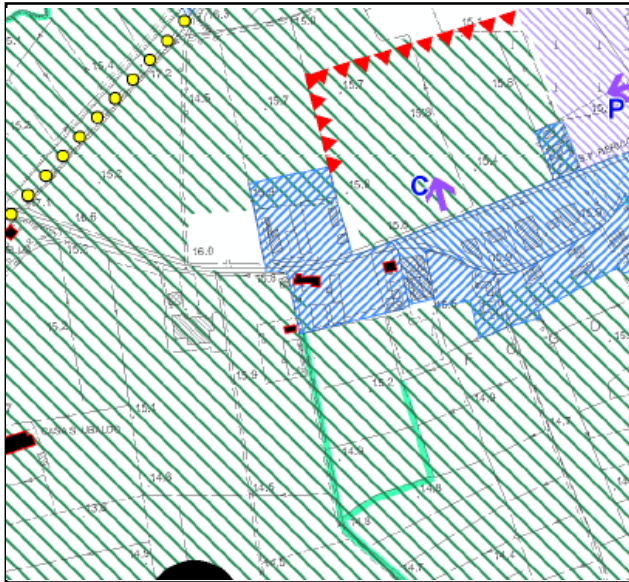


FOTO

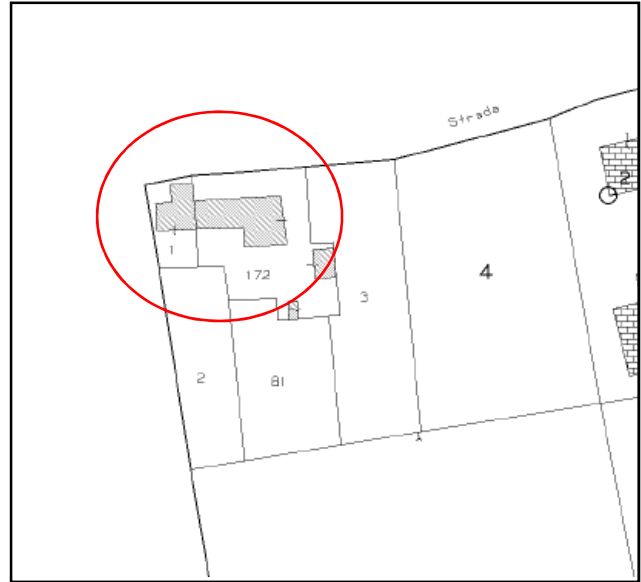
| | | | |
|-------------|---|--|---|
| SCHEDA B | COMUNE DI VILLAGA | |  |
| | PROVINCIA DI VICENZA | | |
| | Edifici di cui alla L.R. n. 11/2004, art. 40, comma 4 e N.T.A. del P.A.T. art. 15 | | |

| | | | | | |
|---------|----------|-------------|------------|--------------------|----------|
| FOGLIO: | 9 | PARTICELLA: | 172 | CORPO DI FABBRICA: | G |
|---------|----------|-------------|------------|--------------------|----------|


| | | | | | |
|-------------|---------------------------|---------|-----------|--------------------|-------------|
| UBICAZIONE: | Via Berico Euganea | CIVICO: | 57 | CODICE ECOGRAFICO: | 1460 |
|-------------|---------------------------|---------|-----------|--------------------|-------------|



ESTRATTO P.A.T.



ESTRATTO CATASTALE



FOTO



INDIVIDUAZIONE CORPO FABBRICA

G

| | | |
|---------------------|---|--|
| Grado di protezione | 6 | |
|---------------------|---|--|

| | |
|---------------------|-----------|
| Contesto ambientale | OBBLIGATO |
|---------------------|-----------|

| | | | |
|----------|--|--|---|
| SCHEDA B | COMUNE DI VILLAGA | |  |
| | PROVINCIA DI VICENZA | | |
| | Edifici di cui alla L.R. n. 11/2004, art. 40, comma 4 e N.T.A. del P.A.T. art. 15 | | |

LOCALIZZAZIONE:

| | | | | | | | |
|---|-----------|-------------|------------|--------------------|-------------|--------------------|----------|
| FOGLIO: | 17 | PARTICELLA: | 101 | CODICE ECOGRAFICO: | 1500 | CORPO DI FABBRICA: | A |
| UBICAZIONE: Via Berico Euganea CIVICO: 61 | | | | | | | |

FAMIGLIE E ABITAZIONI:

| | | | |
|-----------------------------------|--|-----------------------|--|
| ALLOGGI OCCUPATI: | | ALLOGGI NON OCCUPATI: | |
| ALLOGGI OCCUPATI SALTUARIALMENTE: | | | |
| STANZE: | | FAMIGLIE: | |
| | | RESIDENTI: | |

CARATTERISTICHE DIMENSIONALI:

| | | | |
|------------------------------|-------------|--------------------------|---------------|
| ALTEZZA EDIFICIO (m.): | 7.10 | SUPERFICIE COPERTA (mq): | 80.40 |
| PIANI FUORI TERRA (n): | 3 | VOLUME FUORI TERRA (mc): | 570.84 |
| EPOCA IMPIANTO ORIGINARIO: | ANNO: | | |
| INTERVENTI SUCCESSIVI: | | | |
| DI MODESTA ENTITA': | ANNO: | | |
| DI PESANTE ENTITA': x | ANNO: | 1993 | |

TIPOLOGIA:

| | | | | | |
|-----------|----------|------------|--|--------|--|
| ISOLATO: | | A CORTE: | | ALTRO: | |
| IN LINEA: | x | A SCHIERA: | | | |

VALORE:

| GRADO DI CONSERVAZIONE | | VALORE ARCHITETTONICO AMBIENTALE | | RAPPORTO CON IL CONTESTO | |
|------------------------|----------|----------------------------------|----------|--------------------------|----------|
| BUONO | x | BUONO | x | BUONO | x |
| MEDIOCRE | | MEDIOCRE | | MEDIOCRE | |
| PESSIMO | | PESSIMO | | PESSIMO | |

DESTINAZIONE D'USO:

| DESTINAZIONI D'USO ESISTENTI | | | | DESTINAZIONI D'USO AMMESSE | | | | 0 = Non utilizzato 1 = Residenza (compreso depositi, autorimesse, ecc.) 2 = Artigianato 3 = Commercio/Terziario/Direzionale 4 = Agricolo 5 = Usi particolari (chiesa, edifici pubblici, ecc.) |
|------------------------------|----------|--|--|----------------------------|----------|--|--|--|
| INTERRATO | | | | INTERRATO | | | | |
| TERRA | 1 | | | TERRA | 1 | | | |
| PRIMO PIANO | 1 | | | PRIMO PIANO | 1 | | | |
| SECONDO PIANO | | | | SECONDO PIANO | | | | |
| SOTTOTETTO | 1 | | | SOTTOTETTO | 1 | | | |

QUALITA' E INTERVENTI:

| QUALITA' STORICO AMBIENTALI | ELEMENTI DI CONTRASTO | INTERVENTI SUL VOLUME ESISTENTE |
|--|-----------------------|-------------------------------------|
| 1. Edifici di elevato valore storico-architettonico ed edifici religiosi | FORATURE | RESTAURO / RISANAMENTO CONSERVATIVO |
| 2a. Edifici di valore storico | BALCONI / TERRAZZE | RISTRUTTURAZIONE PARZIALE |
| 2b. Edifici di valore ambientale | COPERTURA | x |
| 3. Edificio di recente costruzione | INFISSI | RISTRUTTURAZIONE TOTALE |
| 4. Edificio in contrasto con l'ambiente | ALTRO | DEMOLIZIONE SENZA RICOSTRUZ. |
| NOTE: | NOTE: | SOSTITUZIONE EDILIZIA |
| | | NOTE: |

PRESCRIZIONI:

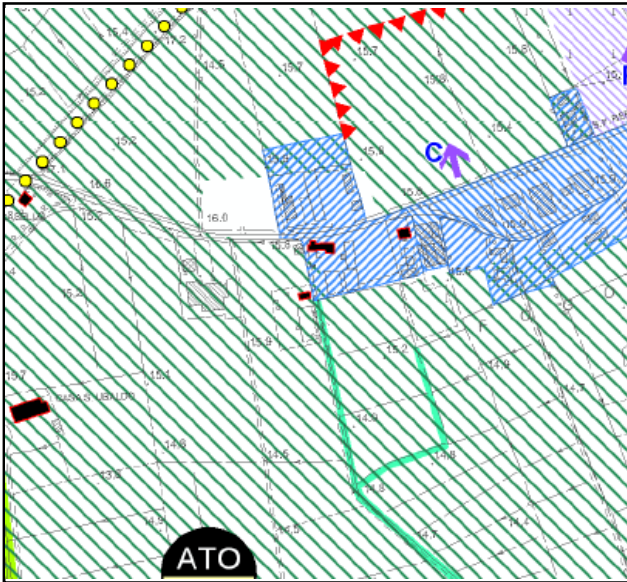
| |
|--|
| |
|--|



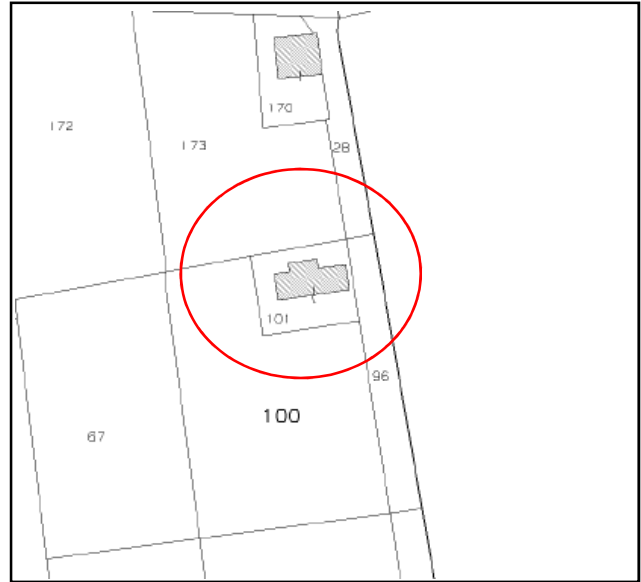
| | | | |
|-------------|---|--|---|
| SCHEDA B | COMUNE DI VILLAGA | |  |
| | PROVINCIA DI VICENZA | | |
| | Edifici di cui alla L.R. n. 11/2004, art. 40, comma 4 e N.T.A. del P.A.T. art. 15 | | |

| | | | | | |
|---------|-----------|-------------|------------|--------------------|----------|
| FOGLIO: | 17 | PARTICELLA: | 101 | CORPO DI FABBRICA: | A |
|---------|-----------|-------------|------------|--------------------|----------|

| | | | | | |
|-------------|---------------------------|---------|-----------|--------------------|-------------|
| UBICAZIONE: | Via Berico Euganea | CIVICO: | 61 | CODICE ECOGRAFICO: | 1500 |
|-------------|---------------------------|---------|-----------|--------------------|-------------|



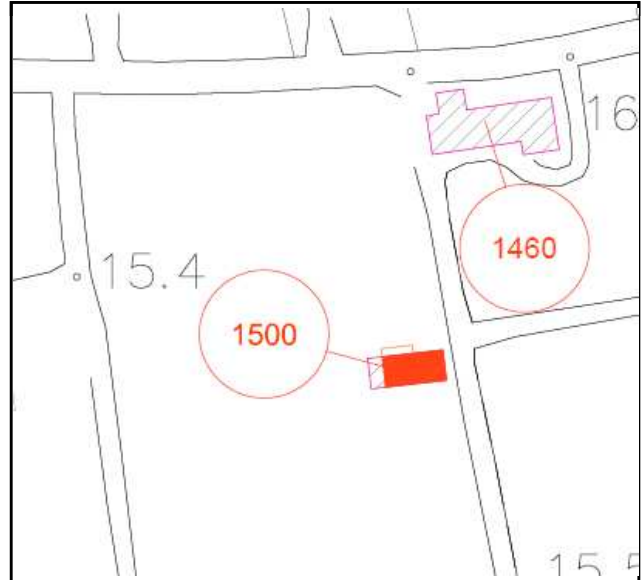
ESTRATTO P.A.T.



ESTRATTO CATASTALE



FOTO



INDIVIDUAZIONE CORPO FABBRICA

A

| | | |
|---------------------|----------|--|
| Grado di protezione | 3 | |
|---------------------|----------|--|

| | |
|---------------------|------------------------------------|
| Contesto ambientale | PAESAGGIO RURALE DI PIANURA |
|---------------------|------------------------------------|

| | | | |
|----------|--|--|---|
| SCHEDA B | COMUNE DI VILLAGA | |  |
| | PROVINCIA DI VICENZA | | |
| | Edifici di cui alla L.R. n. 11/2004, art. 40, comma 4 e N.T.A. del P.A.T. art. 15 | | |

LOCALIZZAZIONE:

| | | | | | | | |
|---|-----------|-------------|------------|--------------------|-------------|--------------------|----------|
| FOGLIO: | 17 | PARTICELLA: | 101 | CODICE ECOGRAFICO: | 1500 | CORPO DI FABBRICA: | B |
| UBICAZIONE: Via Berico Euganea CIVICO: 61 | | | | | | | |

FAMIGLIE E ABITAZIONI:

| | | | |
|-----------------------------------|--|-----------------------|--|
| ALLOGGI OCCUPATI: | | ALLOGGI NON OCCUPATI: | |
| ALLOGGI OCCUPATI SALTUARIALMENTE: | | | |
| STANZE: | | FAMIGLIE: | |
| | | RESIDENTI: | |

CARATTERISTICHE DIMENSIONALI:

| | | | |
|----------------------------|-------------|--------------------------|--------------|
| ALTEZZA EDIFICIO (m.): | 2.50 | SUPERFICIE COPERTA (mq): | 12.25 |
| PIANI FUORI TERRA (n): | 1 | VOLUME FUORI TERRA (mc): | 30.63 |
| EPOCA IMPIANTO ORIGINARIO: | ANNO: | | |
| INTERVENTI SUCCESSIVI: | | | |
| DI MODESTA ENTITA': | ANNO: | | |
| DI PESANTE ENTITA': | ANNO: | | |

TIPOLOGIA:

| | | | | | |
|-----------|----------|------------|--|--------|--|
| ISOLATO: | | A CORTE: | | ALTRO: | |
| IN LINEA: | x | A SCHIERA: | | | |



VALORE:

| GRADO DI CONSERVAZIONE | | VALORE ARCHITETTONICO AMBIENTALE | | RAPPORTO CON IL CONTESTO | |
|------------------------|----------|----------------------------------|----------|--------------------------|----------|
| BUONO | x | BUONO | | BUONO | |
| MEDIOCRE | | MEDIOCRE | | MEDIOCRE | |
| PESSIMO | | PESSIMO | x | PESSIMO | x |

DESTINAZIONE D'USO:

| DESTINAZIONI D'USO ESISTENTI | | | | | DESTINAZIONI D'USO AMMESSE | | | | | 0 = Non utilizzato 1 = Residenza (compreso depositi, autorimesse, ecc.) 2 = Artigianato 3 = Commercio/Terziario/Direzionale 4 = Agricolo 5 = Usi particolari (chiesa, edifici pubblici, ecc.) |
|------------------------------|----------|--|--|--|----------------------------|----------|--|--|--|--|
| INTERRATO | | | | | INTERRATO | | | | | |
| TERRA | 1 | | | | TERRA | 1 | | | | |
| PRIMO PIANO | | | | | PRIMO PIANO | | | | | |
| SECONDO PIANO | | | | | SECONDO PIANO | | | | | |
| SOTTOTETTO | | | | | SOTTOTETTO | | | | | |

QUALITA' E INTERVENTI:

| QUALITA' STORICO AMBIENTALI | ELEMENTI DI CONTRASTO | INTERVENTI SUL VOLUME ESISTENTE |
|--|-----------------------|-------------------------------------|
| 1. Edifici di elevato valore storico-architettonico ed edifici religiosi | FORATURE | RESTAURO / RISANAMENTO CONSERVATIVO |
| 2a. Edifici di valore storico | BALCONI / TERRAZZE | RISTRUTTURAZIONE PARZIALE |
| 2b. Edifici di valore ambientale | COPERTURA | RISTRUTTURAZIONE TOTALE |
| 3. Edificio di recente costruzione | INFISSI | DEMOLIZIONE SENZA RICOSTRUZ. |
| 4. Edificio in contrasto con l'ambiente | ALTRO | SOSTITUZIONE EDILIZIA |
| NOTE: | NOTE: | NOTE: |

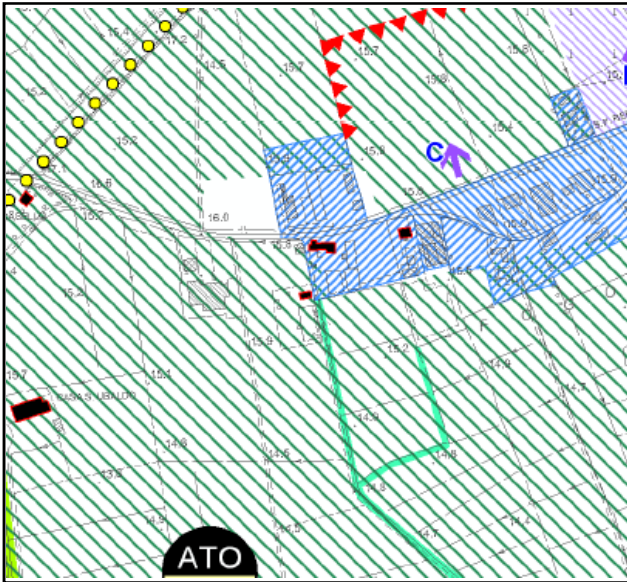
PRESCRIZIONI:

| |
|--|
| |
|--|

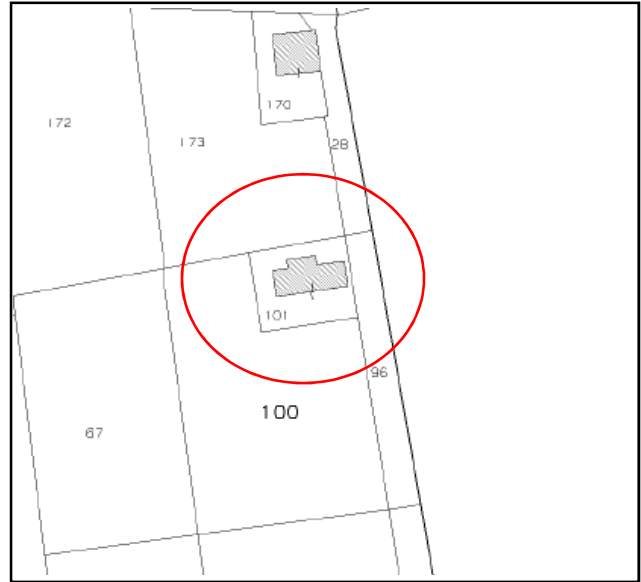
| | | | |
|-------------|---|--|---|
| SCHEDA B | COMUNE DI VILLAGA | |  |
| | PROVINCIA DI VICENZA | | |
| | Edifici di cui alla L.R. n. 11/2004, art. 40, comma 4 e N.T.A. del P.A.T. art. 15 | | |

| | | | | | |
|---------|-----------|-------------|------------|--------------------|----------|
| FOGLIO: | 17 | PARTICELLA: | 101 | CORPO DI FABBRICA: | B |
|---------|-----------|-------------|------------|--------------------|----------|

| | | | | | |
|-------------|---------------------------|---------|-----------|--------------------|-------------|
| UBICAZIONE: | Via Berico Euganea | CIVICO: | 61 | CODICE ECOGRAFICO: | 1500 |
|-------------|---------------------------|---------|-----------|--------------------|-------------|



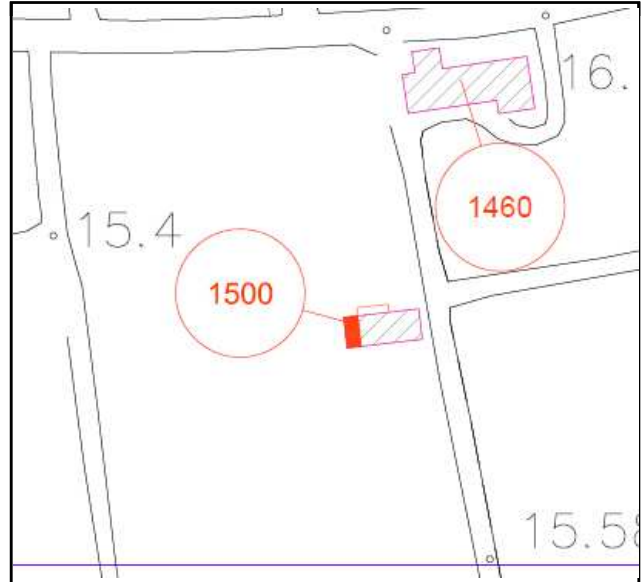
ESTRATTO P.A.T.



ESTRATTO CATASTALE



FOTO



INDIVIDUAZIONE CORPO FABBRICA

B

| | | |
|---------------------|---|--|
| Grado di protezione | 6 | |
|---------------------|---|--|

| | |
|---------------------|-----------|
| Contesto ambientale | OBBLIGATO |
|---------------------|-----------|

| | | | |
|----------|--|--|---|
| SCHEDA B | COMUNE DI VILLAGA | |  |
| | PROVINCIA DI VICENZA | | |
| | Edifici di cui alla L.R. n. 11/2004, art. 40, comma 4 e N.T.A. del P.A.T. art. 15 | | |

LOCALIZZAZIONE:

| | | | | | | | |
|---|-----------|-------------|------------|--------------------|-------------|--------------------|----------|
| FOGLIO: | 17 | PARTICELLA: | 101 | CODICE ECOGRAFICO: | 1500 | CORPO DI FABBRICA: | C |
| UBICAZIONE: Via Berico Euganea CIVICO: 61 | | | | | | | |

FAMIGLIE E ABITAZIONI:

| | | | |
|----------------------------------|--|-----------------------|--|
| ALLOGGI OCCUPATI: | | ALLOGGI NON OCCUPATI: | |
| ALLOGGI OCCUPATI SALTUARIAMENTE: | | | |
| STANZE: | | FAMIGLIE: | |
| | | RESIDENTI: | |

CARATTERISTICHE DIMENSIONALI:

| | | | |
|----------------------------|-------------|--------------------------|--------------|
| ALTEZZA EDIFICIO (m.): | 2.60 | SUPERFICIE COPERTA (mq): | 15.84 |
| PIANI FUORI TERRA (n): | 1 | VOLUME FUORI TERRA (mc): | 41.18 |
| EPOCA IMPIANTO ORIGINARIO: | ANNO: | | |
| INTERVENTI SUCCESSIVI: | | | |
| DI MODESTA ENTITA': | ANNO: | | |
| DI PESANTE ENTITA': | ANNO: | | |

TIPOLOGIA:

| | | | | | |
|-----------|----------|------------|--|--------|--|
| ISOLATO: | | A CORTE: | | ALTRO: | |
| IN LINEA: | x | A SCHIERA: | | | |



VALORE:

| GRADO DI CONSERVAZIONE | | VALORE ARCHITETTONICO AMBIENTALE | | RAPPORTO CON IL CONTESTO | |
|------------------------|----------|----------------------------------|----------|--------------------------|----------|
| BUONO | x | BUONO | x | BUONO | |
| MEDIOCRE | | MEDIOCRE | | MEDIOCRE | x |
| PESSIMO | | PESSIMO | | PESSIMO | |

DESTINAZIONE D'USO:


| DESTINAZIONI D'USO ESISTENTI | | | | DESTINAZIONI D'USO AMMESSE | | | | 0 = Non utilizzato 1 = Residenza (compreso depositi, autorimesse, ecc.) 2 = Artigianato 3 = Commercio/Terziario/Direzionale 4 = Agricolo 5 = Usi particolari (chiesa, edifici pubblici, ecc.) |
|------------------------------|----------|--|--|----------------------------|----------|--|--|--|
| INTERRATO | | | | INTERRATO | | | | |
| TERRA | 1 | | | TERRA | 1 | | | |
| PRIMO PIANO | | | | PRIMO PIANO | | | | |
| SECONDO PIANO | | | | SECONDO PIANO | | | | |
| SOTTOTETTO | | | | SOTTOTETTO | | | | |

QUALITA' E INTERVENTI:

| QUALITA' STORICO AMBIENTALI | ELEMENTI DI CONTRASTO | INTERVENTI SUL VOLUME ESISTENTE |
|--|-----------------------|-------------------------------------|
| 1. Edifici di elevato valore storico-architettonico ed edifici religiosi | FORATURE | RESTAURO / RISANAMENTO CONSERVATIVO |
| 2a. Edifici di valore storico | BALCONI / TERRAZZE | RISTRUTTURAZIONE PARZIALE |
| 2b. Edifici di valore ambientale | COPERTURA | RISTRUTTURAZIONE TOTALE |
| 3. Edificio di recente costruzione | INFISSI | DEMOLIZIONE SENZA RICOSTRUZ. |
| 4. Edificio in contrasto con l'ambiente | ALTRO | SOSTITUZIONE EDILIZIA |
| NOTE: | NOTE: | NOTE: |

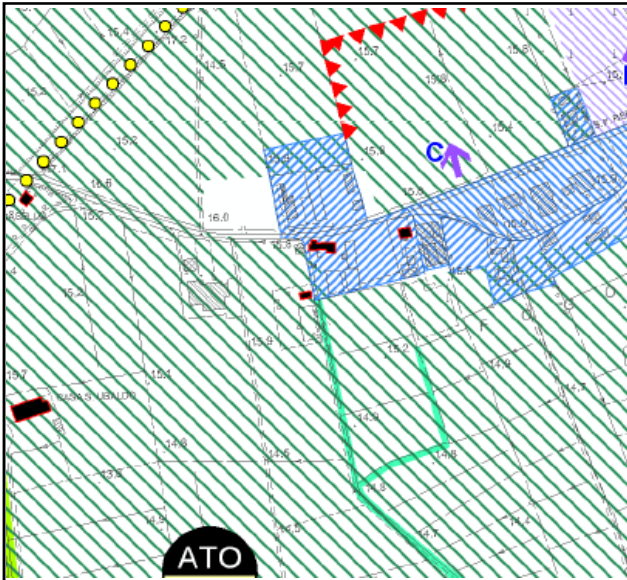
PRESCRIZIONI:

| |
|--|
| |
|--|

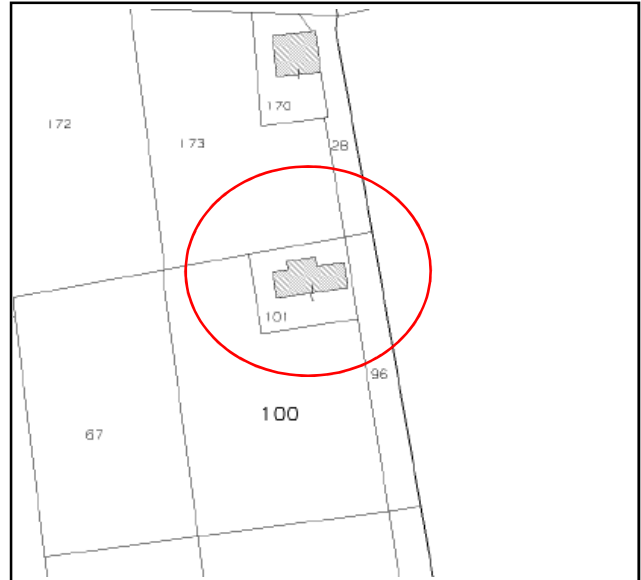
| | | | |
|-------------|---|--|---|
| SCHEDA B | COMUNE DI VILLAGA | |  |
| | PROVINCIA DI VICENZA | | |
| | Edifici di cui alla L.R. n. 11/2004, art. 40, comma 4 e N.T.A. del P.A.T. art. 15 | | |

| | | | | | |
|---------|-----------|-------------|------------|--------------------|----------|
| FOGLIO: | 17 | PARTICELLA: | 101 | CORPO DI FABBRICA: | C |
|---------|-----------|-------------|------------|--------------------|----------|

| | | | | | |
|-------------|---------------------------|---------|-----------|--------------------|-------------|
| UBICAZIONE: | Via Berico Euganea | CIVICO: | 61 | CODICE ECOGRAFICO: | 1500 |
|-------------|---------------------------|---------|-----------|--------------------|-------------|



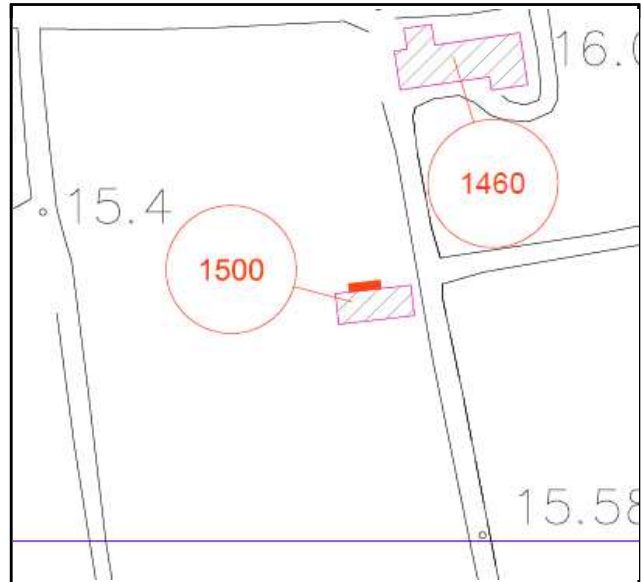
ESTRATTO P.A.T.



ESTRATTO CATASTALE



FOTO



INDIVIDUAZIONE CORPO FABBRICA

C

| | | |
|---------------------|---|--|
| Grado di protezione | 6 | |
|---------------------|---|--|

| | |
|---------------------|-----------|
| Contesto ambientale | OBBLIGATO |
|---------------------|-----------|

| | | | |
|----------|--|--|---|
| SCHEDA B | COMUNE DI VILLAGA | |  |
| | PROVINCIA DI VICENZA | | |
| | Edifici di cui alla L.R. n. 11/2004, art. 40, comma 4 e N.T.A. del P.A.T. art. 15 | | |

LOCALIZZAZIONE:

| | | | | | | | |
|-------------|--------------------|-------------|-----|--------------------|------|--------------------|---|
| FOGLIO: | 17 | PARTICELLA: | 188 | CODICE ECOGRAFICO: | 1525 | CORPO DI FABBRICA: | A |
| UBICAZIONE: | Via Berico Euganea | | | CIVICO: | 65 | | |

FAMIGLIE E ABITAZIONI:

| | | | |
|-----------------------------------|--|-----------------------|--|
| ALLOGGI OCCUPATI: | | ALLOGGI NON OCCUPATI: | |
| ALLOGGI OCCUPATI SALTUARIALMENTE: | | | |
| STANZE: | | FAMIGLIE: | |
| | | RESIDENTI: | |

CARATTERISTICHE DIMENSIONALI:

| | | | |
|----------------------------|-------|--------------------------|--------|
| ALTEZZA EDIFICIO (m.): | 5 | SUPERFICIE COPERTA (mq): | 142.00 |
| PIANI FUORI TERRA (n): | 3 | VOLUME FUORI TERRA (mc): | 710.00 |
| EPOCA IMPIANTO ORIGINARIO: | ANNO: | | |
| INTERVENTI SUCCESSIVI: | | | |
| DI MODESTA ENTITA': | ANNO: | | |
| DI PESANTE ENTITA': | ANNO: | | |

TIPOLOGIA:

| | | | | | |
|-----------|---|------------|--|--------|--|
| ISOLATO: | | A CORTE: | | ALTRO: | |
| IN LINEA: | x | A SCHIERA: | | | |

VALORE:

| GRADO DI CONSERVAZIONE | | VALORE ARCHITETTONICO AMBIENTALE | | RAPPORTO CON IL CONTESTO | |
|------------------------|---|----------------------------------|---|--------------------------|---|
| BUONO | | BUONO | x | BUONO | x |
| MEDIOCRE | x | MEDIOCRE | | MEDIOCRE | |
| PESSIMO | | PESSIMO | | PESSIMO | |

DESTINAZIONE D'USO:

| DESTINAZIONI D'USO ESISTENTI | | | | DESTINAZIONI D'USO AMMESSE | | | | 0 = Non utilizzato 1 = Residenza (compreso depositi, autorimesse, ecc.) 2 = Artigianato 3 = Commercio/Terziario/Direzionale 4 = Agricolo 5 = Usi particolari (chiesa, edifici pubblici, ecc.) |
|------------------------------|---|--|--|----------------------------|---|---|--|--|
| INTERRATO | | | | INTERRATO | | | | |
| TERRA | 0 | | | TERRA | 1 | 3 | | |
| PRIMO PIANO | 0 | | | PRIMO PIANO | 1 | 3 | | |
| SECONDO PIANO | | | | SECONDO PIANO | | | | |
| SOTTOTETTO | 0 | | | SOTTOTETTO | 1 | 3 | | |

QUALITA' E INTERVENTI:


| QUALITA' STORICO AMBIENTALI | ELEMENTI DI CONTRASTO | INTERVENTI SUL VOLUME ESISTENTE |
|--|-----------------------|-------------------------------------|
| 1. Edifici di elevato valore storico-architettonico ed edifici religiosi | FORATURE | RESTAURO / RISANAMENTO CONSERVATIVO |
| 2a. Edifici di valore storico | BALCONI / TERRAZZE | RISTRUTTURAZIONE PARZIALE |
| 2b. Edifici di valore ambientale | COPERTURA | x |
| 3. Edificio di recente costruzione | INFISSI | RISTRUTTURAZIONE TOTALE |
| 4. Edificio in contrasto con l'ambiente | ALTRO | DEMOLIZIONE SENZA RICOSTRUZ. |
| NOTE: | NOTE: | SOSTITUZIONE EDILIZIA |
| | | NOTE: |

PRESCRIZIONI:

| |
|--|
| |
|--|

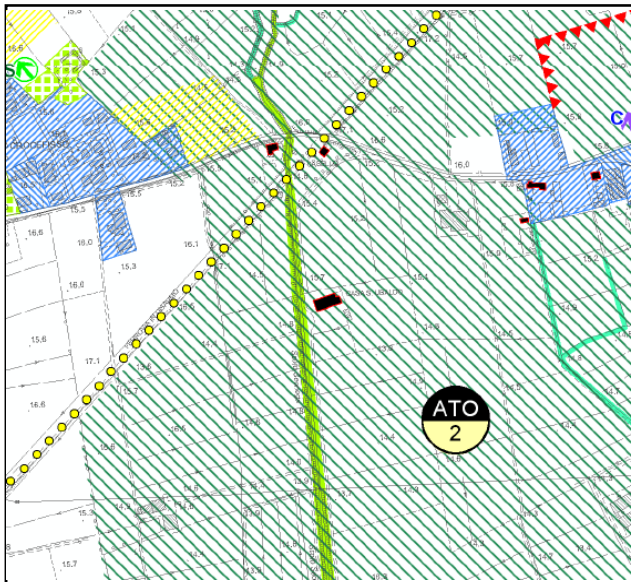


FOTO

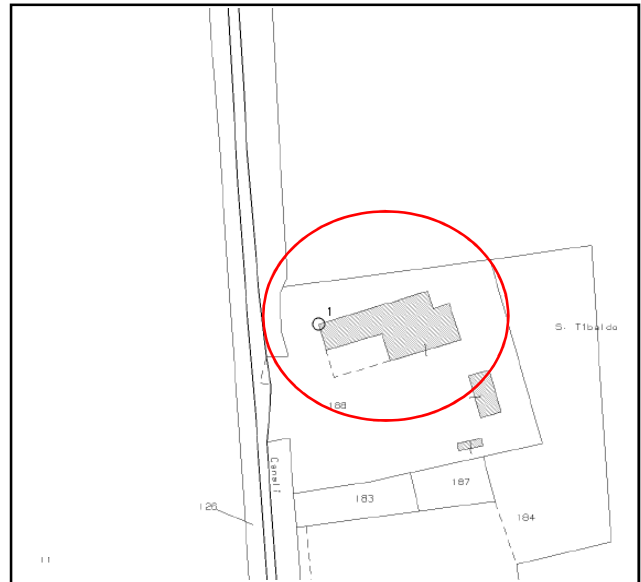
| | | | |
|-------------|---|--|---|
| SCHEDA B | COMUNE DI VILLAGA | |  |
| | PROVINCIA DI VICENZA | | |
| | Edifici di cui alla L.R. n. 11/2004, art. 40, comma 4 e N.T.A. del P.A.T. art. 15 | | |

| | | | | | |
|---------|-----------|-------------|------------|--------------------|----------|
| FOGLIO: | 17 | PARTICELLA: | 188 | CORPO DI FABBRICA: | A |
|---------|-----------|-------------|------------|--------------------|----------|

| | | | | | |
|-------------|---------------------------|---------|-----------|--------------------|-------------|
| UBICAZIONE: | Via Berico Euganea | CIVICO: | 65 | CODICE ECOGRAFICO: | 1525 |
|-------------|---------------------------|---------|-----------|--------------------|-------------|



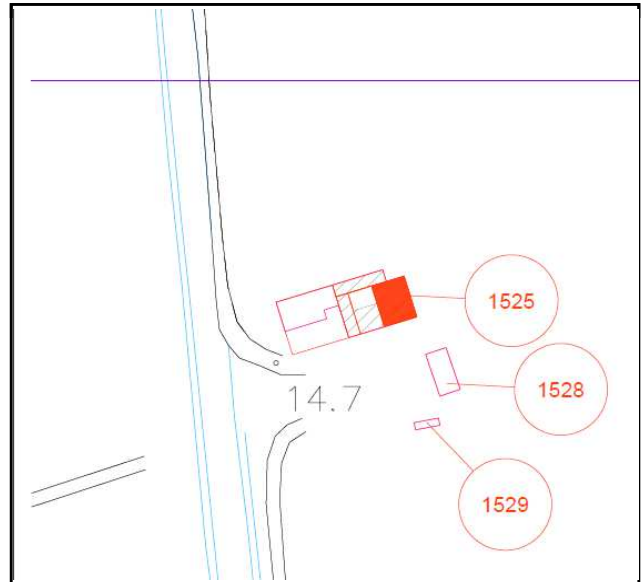
ESTRATTO P.A.T.



ESTRATTO CATASTALE



FOTO



INDIVIDUAZIONE CORPO FABBRICA

A

| | | |
|---------------------|---|--|
| Grado di protezione | 4 | |
|---------------------|---|--|

| | |
|---------------------|-----------------------------|
| Contesto ambientale | PAESAGGIO RURALE DI PIANURA |
|---------------------|-----------------------------|

| | | | |
|----------|--|--|---|
| SCHEDA B | COMUNE DI VILLAGA | |  |
| | PROVINCIA DI VICENZA | | |
| | Edifici di cui alla L.R. n. 11/2004, art. 40, comma 4 e N.T.A. del P.A.T. art. 15 | | |

LOCALIZZAZIONE:

| | | | | | | | |
|---------------------------|-----------|-------------|------------|--------------------|-------------|--------------------|----------|
| FOGLIO: | 17 | PARTICELLA: | 188 | CODICE ECOGRAFICO: | 1525 | CORPO DI FABBRICA: | B |
| UBICAZIONE: | | | | | | | |
| Via Berico Euganea | | | | CIVICO: | 65 | | |

FAMIGLIE E ABITAZIONI:

| | | | |
|-----------------------------------|--|-----------------------|--|
| ALLOGGI OCCUPATI: | | ALLOGGI NON OCCUPATI: | |
| ALLOGGI OCCUPATI SALTUARIALMENTE: | | | |
| STANZE: | | FAMIGLIE: | |
| | | RESIDENTI: | |

CARATTERISTICHE DIMENSIONALI:

| | | | |
|----------------------------|----------|--------------------------|---------------|
| ALTEZZA EDIFICIO (m.): | 5 | SUPERFICIE COPERTA (mq): | 106.21 |
| PIANI FUORI TERRA (n): | 2 | VOLUME FUORI TERRA (mc): | 531.05 |
| EPOCA IMPIANTO ORIGINARIO: | ANNO: | | |
| INTERVENTI SUCCESSIVI: | | | |
| DI MODESTA ENTITA': | ANNO: | | |
| DI PESANTE ENTITA': | ANNO: | | |

TIPOLOGIA:

| | | | | | |
|-----------|----------|------------|--|--------|--|
| ISOLATO: | | A CORTE: | | ALTRO: | |
| IN LINEA: | x | A SCHIERA: | | | |

VALORE:

| GRADO DI CONSERVAZIONE | | VALORE ARCHITETTONICO AMBIENTALE | | RAPPORTO CON IL CONTESTO | |
|------------------------|----------|----------------------------------|----------|--------------------------|----------|
| BUONO | | BUONO | x | BUONO | x |
| MEDIOCRE | x | MEDIOCRE | | MEDIOCRE | |
| PESSIMO | | PESSIMO | | PESSIMO | |

DESTINAZIONE D'USO:

| DESTINAZIONI D'USO ESISTENTI | | | | DESTINAZIONI D'USO AMMESSE | | | | 0 = Non utilizzato 1 = Residenza (compreso depositi, autorimesse, ecc.) 2 = Artigianato 3 = Commercio/Terziario/Direzionale 4 = Agricolo 5 = Usi particolari (chiesa, edifici pubblici, ecc.) |
|------------------------------|----------|--|--|----------------------------|----------|----------|--|--|
| INTERRATO | | | | INTERRATO | | | | |
| TERRA | 0 | | | TERRA | 1 | 3 | | |
| PRIMO PIANO | 0 | | | PRIMO PIANO | 1 | 3 | | |
| SECONDO PIANO | | | | SECONDO PIANO | | | | |
| SOTTOTETTO | | | | SOTTOTETTO | | | | |


QUALITA' E INTERVENTI:

| QUALITA' STORICO AMBIENTALI | ELEMENTI DI CONTRASTO | INTERVENTI SUL VOLUME ESISTENTE |
|--|-----------------------|-------------------------------------|
| 1. Edifici di elevato valore storico-architettonico ed edifici religiosi | FORATURE | RESTAURO / RISANAMENTO CONSERVATIVO |
| 2a. Edifici di valore storico | BALCONI / TERRAZZE | RISTRUTTURAZIONE PARZIALE |
| 2b. Edifici di valore ambientale | COPERTURA | x |
| 3. Edificio di recente costruzione | INFISSI | RISTRUTTURAZIONE TOTALE |
| 4. Edificio in contrasto con l'ambiente | ALTRO | DEMOLIZIONE SENZA RICOSTRUZ. |
| NOTE: | NOTE: | SOSTITUZIONE EDILIZIA |
| | | NOTE: |

PRESCRIZIONI:

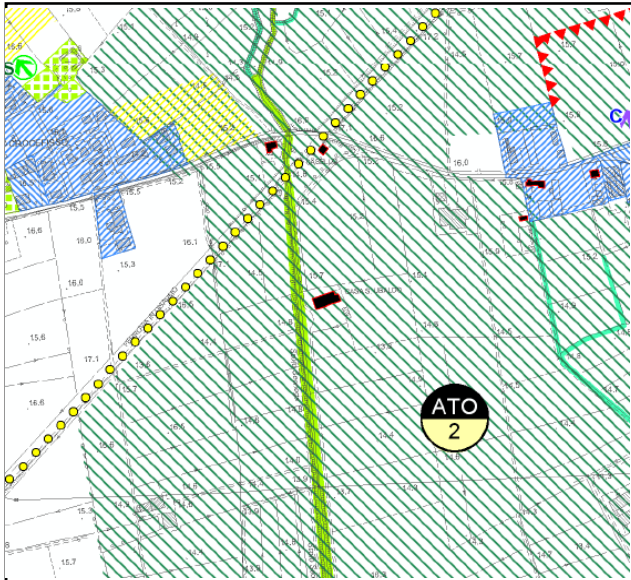
| |
|--|
| |
|--|



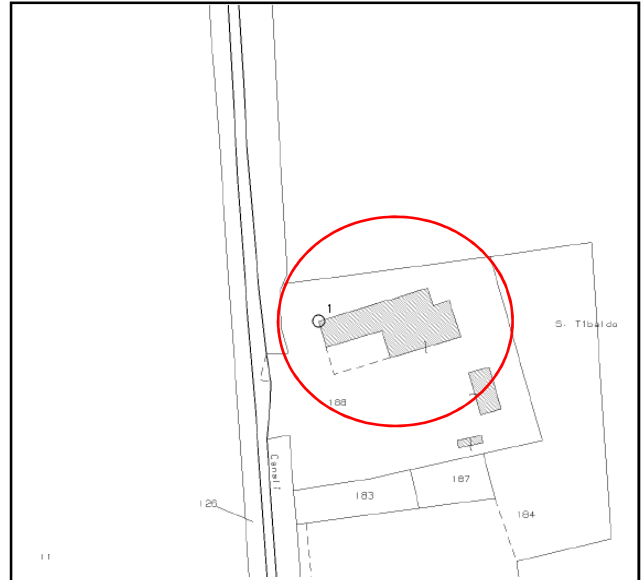
| | | | |
|-------------|---|--|---|
| SCHEDA B | COMUNE DI VILLAGA | |  |
| | PROVINCIA DI VICENZA | | |
| | Edifici di cui alla L.R. n. 11/2004, art. 40, comma 4 e N.T.A. del P.A.T. art. 15 | | |

| | | | | | |
|---------|-----------|-------------|------------|--------------------|----------|
| FOGLIO: | 17 | PARTICELLA: | 188 | CORPO DI FABBRICA: | B |
|---------|-----------|-------------|------------|--------------------|----------|

| | | | | | |
|-------------|---------------------------|---------|-----------|--------------------|-------------|
| UBICAZIONE: | Via Berico Euganea | CIVICO: | 65 | CODICE ECOGRAFICO: | 1525 |
|-------------|---------------------------|---------|-----------|--------------------|-------------|



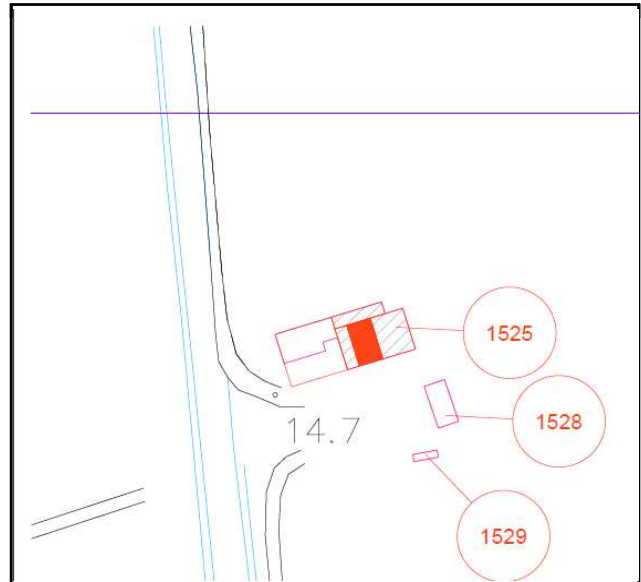
ESTRATTO P.A.T.



ESTRATTO CATASTALE



FOTO



INDIVIDUAZIONE CORPO FABBRICA

B

| | | |
|---------------------|---|--|
| Grado di protezione | 4 | |
|---------------------|---|--|

| | |
|---------------------|-----------|
| Contesto ambientale | OBBLIGATO |
|---------------------|-----------|

| | | | |
|----------|--|--|---|
| SCHEDA B | COMUNE DI VILLAGA | |  |
| | PROVINCIA DI VICENZA | | |
| | Edifici di cui alla L.R. n. 11/2004, art. 40, comma 4 e N.T.A. del P.A.T. art. 15 | | |

LOCALIZZAZIONE:

| | | | | | | | |
|---|-----------|-------------|------------|--------------------|-------------|--------------------|----------|
| FOGLIO: | 17 | PARTICELLA: | 188 | CODICE ECOGRAFICO: | 1525 | CORPO DI FABBRICA: | C |
| UBICAZIONE: Via Berico Euganea CIVICO: 65 | | | | | | | |

FAMIGLIE E ABITAZIONI:

| | | | |
|-----------------------------------|--|-----------------------|--|
| ALLOGGI OCCUPATI: | | ALLOGGI NON OCCUPATI: | |
| ALLOGGI OCCUPATI SALTUARIALMENTE: | | | |
| STANZE: | | FAMIGLIE: | |
| | | RESIDENTI: | |

CARATTERISTICHE DIMENSIONALI:

| | | | |
|----------------------------|----------|--------------------------|---------------|
| ALTEZZA EDIFICIO (m.): | 5 | SUPERFICIE COPERTA (mq): | 38.29 |
| PIANI FUORI TERRA (n): | 2 | VOLUME FUORI TERRA (mc): | 191.43 |
| EPOCA IMPIANTO ORIGINARIO: | ANNO: | | |
| INTERVENTI SUCCESSIVI: | | | |
| DI MODESTA ENTITA': | ANNO: | | |
| DI PESANTE ENTITA': | ANNO: | | |

TIPOLOGIA:

| | | | | | |
|-----------|----------|------------|--|--------|--|
| ISOLATO: | | A CORTE: | | ALTRO: | |
| IN LINEA: | x | A SCHIERA: | | | |

VALORE:

| GRADO DI CONSERVAZIONE | | VALORE ARCHITETTONICO AMBIENTALE | | RAPPORTO CON IL CONTESTO | |
|------------------------|----------|----------------------------------|----------|--------------------------|----------|
| BUONO | | BUONO | x | BUONO | x |
| MEDIOCRE | | MEDIOCRE | | MEDIOCRE | |
| PESSIMO | x | PESSIMO | | PESSIMO | |

DESTINAZIONE D'USO:

| DESTINAZIONI D'USO ESISTENTI | | | | DESTINAZIONI D'USO AMMESSE | | | | 0 = Non utilizzato 1 = Residenza (compreso depositi, autorimesse, ecc.) 2 = Artigianato 3 = Commercio/Terziario/Direzionale 4 = Agricolo 5 = Usi particolari (chiesa, edifici pubblici, ecc.) |
|------------------------------|----------|--|--|----------------------------|----------|----------|--|--|
| INTERRATO | | | | INTERRATO | | | | |
| TERRA | 0 | | | TERRA | 1 | 3 | | |
| PRIMO PIANO | 0 | | | PRIMO PIANO | 1 | 3 | | |
| SECONDO PIANO | | | | SECONDO PIANO | | | | |
| SOTTOTETTO | | | | SOTTOTETTO | | | | |

QUALITA' E INTERVENTI:

| QUALITA' STORICO AMBIENTALI | ELEMENTI DI CONTRASTO | INTERVENTI SUL VOLUME ESISTENTE |
|--|-----------------------|-------------------------------------|
| 1. Edifici di elevato valore storico-architettonico ed edifici religiosi | FORATURE | RESTAURO / RISANAMENTO CONSERVATIVO |
| 2a. Edifici di valore storico | BALCONI / TERRAZZE | RISTRUTTURAZIONE PARZIALE |
| 2b. Edifici di valore ambientale | COPERTURA | x |
| 3. Edificio di recente costruzione | INFISSI | RISTRUTTURAZIONE TOTALE |
| 4. Edificio in contrasto con l'ambiente | ALTRO | DEMOLIZIONE SENZA RICOSTRUZ. |
| NOTE: | NOTE: | SOSTITUZIONE EDILIZIA |
| | | NOTE: |

PRESCRIZIONI:

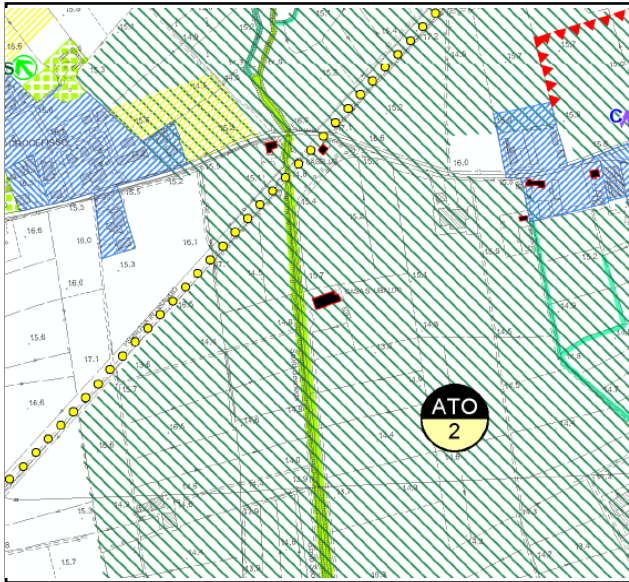
| |
|--|
| |
|--|



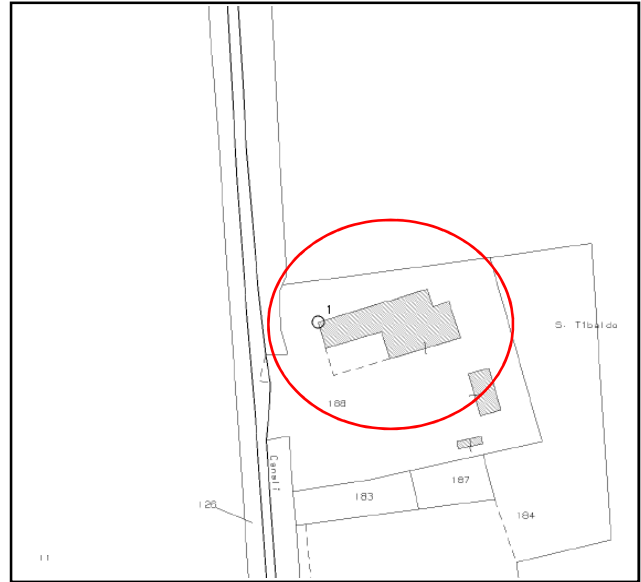
| | | | |
|-------------|---|--|---|
| SCHEDA B | COMUNE DI VILLAGA | |  |
| | PROVINCIA DI VICENZA | | |
| | Edifici di cui alla L.R. n. 11/2004, art. 40, comma 4 e N.T.A. del P.A.T. art. 15 | | |

| | | | | | |
|---------|-----------|-------------|------------|--------------------|----------|
| FOGLIO: | 17 | PARTICELLA: | 188 | CORPO DI FABBRICA: | C |
|---------|-----------|-------------|------------|--------------------|----------|

| | | | | | |
|-------------|---------------------------|---------|-----------|--------------------|-------------|
| UBICAZIONE: | Via Berico Euganea | CIVICO: | 65 | CODICE ECOGRAFICO: | 1525 |
|-------------|---------------------------|---------|-----------|--------------------|-------------|



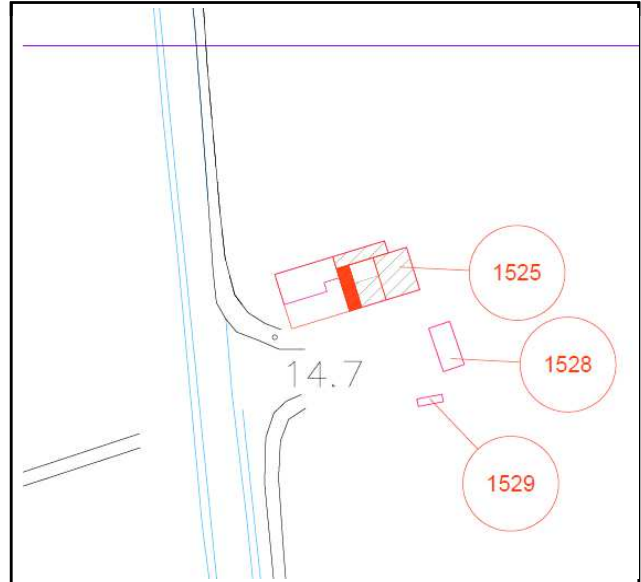
ESTRATTO P.A.T.



ESTRATTO CATASTALE



FOTO



INDIVIDUAZIONE CORPO FABBRICA

C

| | | |
|---------------------|---|--|
| Grado di protezione | 4 | |
|---------------------|---|--|

| | |
|---------------------|-----------|
| Contesto ambientale | OBBLIGATO |
|---------------------|-----------|

| | | | |
|----------|--|--|---|
| SCHEDA B | COMUNE DI VILLAGA | |  |
| | PROVINCIA DI VICENZA | | |
| | Edifici di cui alla L.R. n. 11/2004, art. 40, comma 4 e N.T.A. del P.A.T. art. 15 | | |

LOCALIZZAZIONE:

| | | | | | | | |
|---|-----------|-------------|------------|--------------------|-------------|--------------------|----------|
| FOGLIO: | 17 | PARTICELLA: | 188 | CODICE ECOGRAFICO: | 1525 | CORPO DI FABBRICA: | D |
| UBICAZIONE: Via Berico Euganea CIVICO: 65 | | | | | | | |

FAMIGLIE E ABITAZIONI:

| | | | |
|----------------------------------|--|-----------------------|--|
| ALLOGGI OCCUPATI: | | ALLOGGI NON OCCUPATI: | |
| ALLOGGI OCCUPATI SALTUARIAMENTE: | | | |
| STANZE: | | FAMIGLIE: | |
| | | RESIDENTI: | |

CARATTERISTICHE DIMENSIONALI:

| | | | |
|----------------------------|------------|--------------------------|---------------|
| ALTEZZA EDIFICIO (m.): | 3.3 | SUPERFICIE COPERTA (mq): | 83.75 |
| PIANI FUORI TERRA (n): | 1 | VOLUME FUORI TERRA (mc): | 276.38 |
| EPOCA IMPIANTO ORIGINARIO: | ANNO: | | |
| INTERVENTI SUCCESSIVI: | | | |
| DI MODESTA ENTITA': | ANNO: | | |
| DI PESANTE ENTITA': | ANNO: | | |

TIPOLOGIA:

| | | | | | |
|-----------|----------|------------|--|--------|--|
| ISOLATO: | | A CORTE: | | ALTRO: | |
| IN LINEA: | x | A SCHIERA: | | | |

VALORE:

| GRADO DI CONSERVAZIONE | | VALORE ARCHITETTONICO AMBIENTALE | | RAPPORTO CON IL CONTESTO | |
|------------------------|----------|----------------------------------|----------|--------------------------|----------|
| BUONO | | BUONO | x | BUONO | x |
| MEDIOCRE | x | MEDIOCRE | | MEDIOCRE | |
| PESSIMO | | PESSIMO | | PESSIMO | |

DESTINAZIONE D'USO:

| DESTINAZIONI D'USO ESISTENTI | | | | DESTINAZIONI D'USO AMMESSE | | | | 0 = Non utilizzato 1 = Residenza (compreso depositi, autorimesse, ecc.) 2 = Artigianato 3 = Commercio/Terziario/Direzionale 4 = Agricolo 5 = Usi particolari (chiesa, edifici pubblici, ecc.) |
|------------------------------|----------|--|--|----------------------------|----------|----------|--|--|
| INTERRATO | | | | INTERRATO | | | | |
| TERRA | 0 | | | TERRA | 1 | 3 | | |
| PRIMO PIANO | | | | PRIMO PIANO | | | | |
| SECONDO PIANO | | | | SECONDO PIANO | | | | |
| SOTTOTETTO | | | | SOTTOTETTO | | | | |

QUALITA' E INTERVENTI:

| QUALITA' STORICO AMBIENTALI | ELEMENTI DI CONTRASTO | INTERVENTI SUL VOLUME ESISTENTE |
|--|-----------------------|-------------------------------------|
| 1. Edifici di elevato valore storico-architettonico ed edifici religiosi | FORATURE | RESTAURO / RISANAMENTO CONSERVATIVO |
| 2a. Edifici di valore storico | BALCONI / TERRAZZE | RISTRUTTURAZIONE PARZIALE |
| 2b. Edifici di valore ambientale | COPERTURA | x |
| 3. Edificio di recente costruzione | INFISSI | RISTRUTTURAZIONE TOTALE |
| 4. Edificio in contrasto con l'ambiente | ALTRO | DEMOLIZIONE SENZA RICOSTRUZ. |
| NOTE: | NOTE: | SOSTITUZIONE EDILIZIA |
| | | NOTE: |

PRESCRIZIONI:

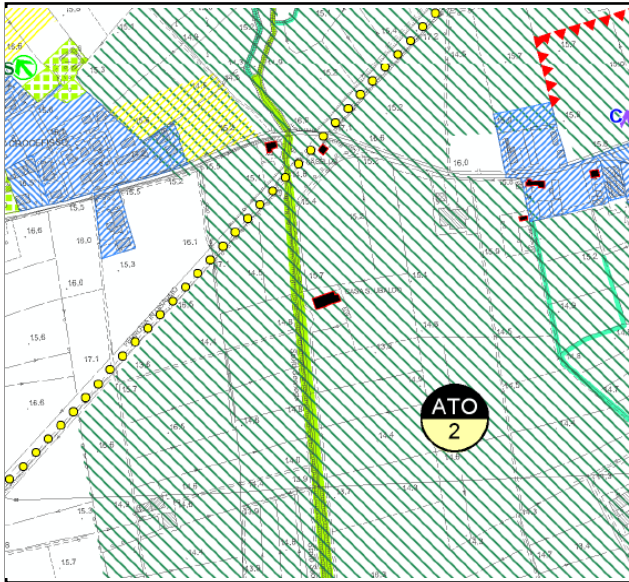
| |
|--|
| |
|--|



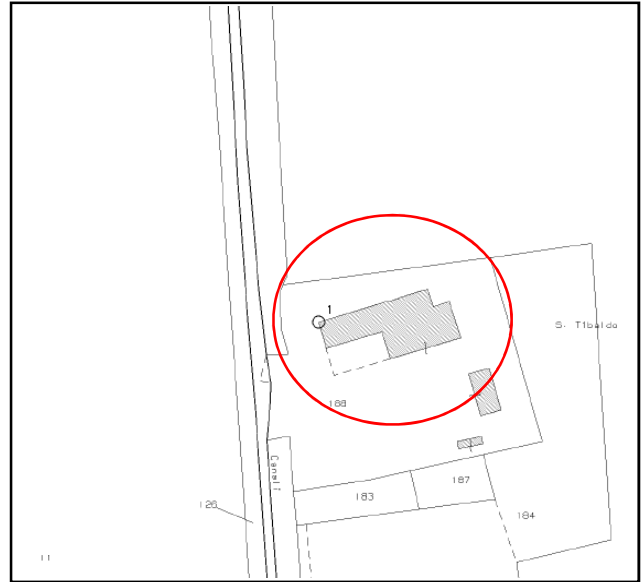
| | | | |
|-------------|---|--|---|
| SCHEDA B | COMUNE DI VILLAGA | |  |
| | PROVINCIA DI VICENZA | | |
| | Edifici di cui alla L.R. n. 11/2004, art. 40, comma 4 e N.T.A. del P.A.T. art. 15 | | |

| | | | | | |
|---------|-----------|-------------|------------|--------------------|----------|
| FOGLIO: | 17 | PARTICELLA: | 188 | CORPO DI FABBRICA: | D |
|---------|-----------|-------------|------------|--------------------|----------|

| | | | | | |
|-------------|---------------------------|---------|-----------|--------------------|-------------|
| UBICAZIONE: | Via Berico Euganea | CIVICO: | 65 | CODICE ECOGRAFICO: | 1525 |
|-------------|---------------------------|---------|-----------|--------------------|-------------|



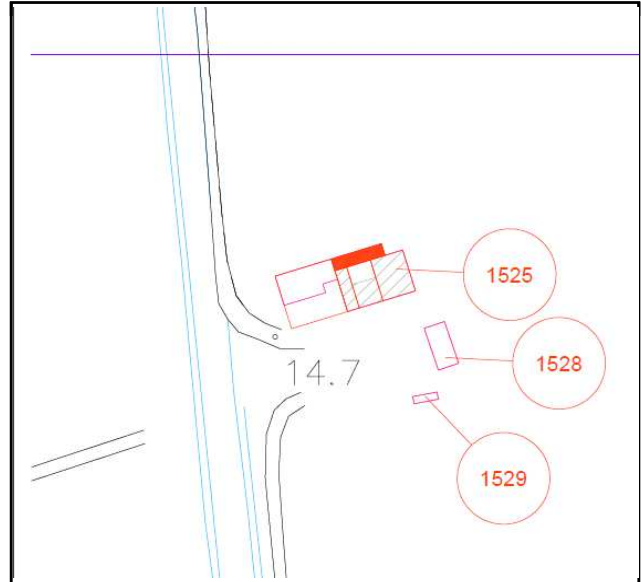
ESTRATTO P.A.T.



ESTRATTO CATASTALE



FOTO



INDIVIDUAZIONE CORPO FABBRICA

D

| | | |
|---------------------|---|--|
| Grado di protezione | 4 | |
|---------------------|---|--|

| | |
|---------------------|------------------|
| Contesto ambientale | OBBLIGATO |
|---------------------|------------------|

| | | | |
|----------|--|--|---|
| SCHEDA B | COMUNE DI VILLAGA | |  |
| | PROVINCIA DI VICENZA | | |
| | Edifici di cui alla L.R. n. 11/2004, art. 40, comma 4 e N.T.A. del P.A.T. art. 15 | | |

LOCALIZZAZIONE:

| | | | | | | | |
|-------------|----|--------------------|-----|--------------------|------|--------------------|---|
| FOGLIO: | 17 | PARTICELLA: | 188 | CODICE ECOGRAFICO: | 1525 | CORPO DI FABBRICA: | E |
| UBICAZIONE: | | Via Berico Euganea | | CIVICO: | 65 | | |

FAMIGLIE E ABITAZIONI:

| | | | |
|-----------------------------------|--|-----------------------|--|
| ALLOGGI OCCUPATI: | | ALLOGGI NON OCCUPATI: | |
| ALLOGGI OCCUPATI SALTUARIALMENTE: | | | |
| STANZE: | | FAMIGLIE: | |
| | | RESIDENTI: | |

CARATTERISTICHE DIMENSIONALI:

| | | | |
|----------------------------|-------|--------------------------|---------|
| ALTEZZA EDIFICIO (m.): | 8 | SUPERFICIE COPERTA (mq): | 427.80 |
| PIANI FUORI TERRA (n): | 2 | VOLUME FUORI TERRA (mc): | 3422.40 |
| EPOCA IMPIANTO ORIGINARIO: | ANNO: | | |
| INTERVENTI SUCCESSIVI: | | | |
| DI MODESTA ENTITA': | ANNO: | | |
| DI PESANTE ENTITA': | ANNO: | | |

TIPOLOGIA:

| | | | | | |
|-----------|---|------------|--|--------|--|
| ISOLATO: | | A CORTE: | | ALTRO: | |
| IN LINEA: | x | A SCHIERA: | | | |

VALORE:

| GRADO DI CONSERVAZIONE | | VALORE ARCHITETTONICO AMBIENTALE | | RAPPORTO CON IL CONTESTO | |
|------------------------|---|----------------------------------|---|--------------------------|---|
| BUONO | | BUONO | x | BUONO | x |
| MEDIOCRE | | MEDIOCRE | | MEDIOCRE | |
| PESSIMO | x | PESSIMO | | PESSIMO | |

DESTINAZIONE D'USO:

| DESTINAZIONI D'USO ESISTENTI | | | | | DESTINAZIONI D'USO AMMESSE | | | | | 0 = Non utilizzato 1 = Residenza (compreso depositi, autorimesse, ecc.) 2 = Artigianato 3 = Commercio/Terziario/Direzionale 4 = Agricolo 5 = Usi particolari (chiesa, edifici pubblici, ecc.) |
|------------------------------|---|--|--|--|----------------------------|---|---|---|--|--|
| INTERRATO | | | | | INTERRATO | | | | | |
| TERRA | 0 | | | | TERRA | 1 | 3 | 4 | | |
| PRIMO PIANO | | | | | PRIMO PIANO | | | | | |
| SECONDO PIANO | | | | | SECONDO PIANO | | | | | |
| SOTTOTETTO | | | | | SOTTOTETTO | | | | | |

QUALITA' E INTERVENTI:


| QUALITA' STORICO AMBIENTALI | | ELEMENTI DI CONTRASTO | | INTERVENTI SUL VOLUME ESISTENTE | |
|--|---|-----------------------|--|-------------------------------------|---|
| 1. Edifici di elevato valore storico-architettonico ed edifici religiosi | | FORATURE | | RESTAURO / RISANAMENTO CONSERVATIVO | |
| 2a. Edifici di valore storico | | BALCONI / TERRAZZE | | RISTRUTTURAZIONE PARZIALE | |
| 2b. Edifici di valore ambientale | x | COPERTURA | | RISTRUTTURAZIONE TOTALE | x |
| 3. Edificio di recente costruzione | | INFISSI | | DEMOLIZIONE SENZA RICOSTRUZ. | |
| 4. Edificio in contrasto con l'ambiente | | ALTRO | | SOSTITUZIONE EDILIZIA | |
| NOTE: | | NOTE: | | NOTE: | |

PRESCRIZIONI:

| |
|--|
| |
|--|

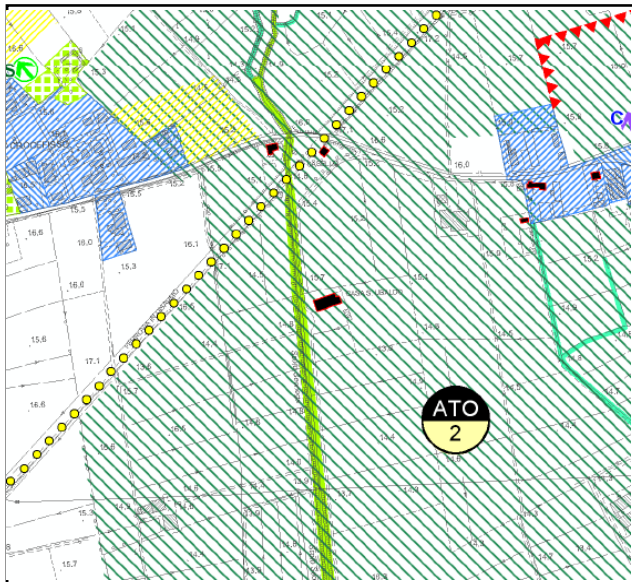


FOTO

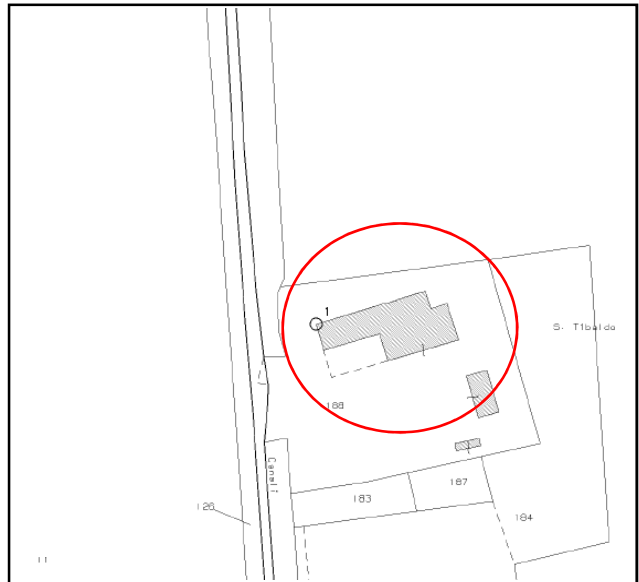
| | | | |
|-------------|---|--|---|
| SCHEDA B | COMUNE DI VILLAGA | |  |
| | PROVINCIA DI VICENZA | | |
| | Edifici di cui alla L.R. n. 11/2004, art. 40, comma 4 e N.T.A. del P.A.T. art. 15 | | |

| | | | | | |
|---------|-----------|-------------|------------|--------------------|----------|
| FOGLIO: | 17 | PARTICELLA: | 188 | CORPO DI FABBRICA: | E |
|---------|-----------|-------------|------------|--------------------|----------|

| | | | | | |
|-------------|---------------------------|---------|-----------|--------------------|-------------|
| UBICAZIONE: | Via Berico Euganea | CIVICO: | 65 | CODICE ECOGRAFICO: | 1525 |
|-------------|---------------------------|---------|-----------|--------------------|-------------|



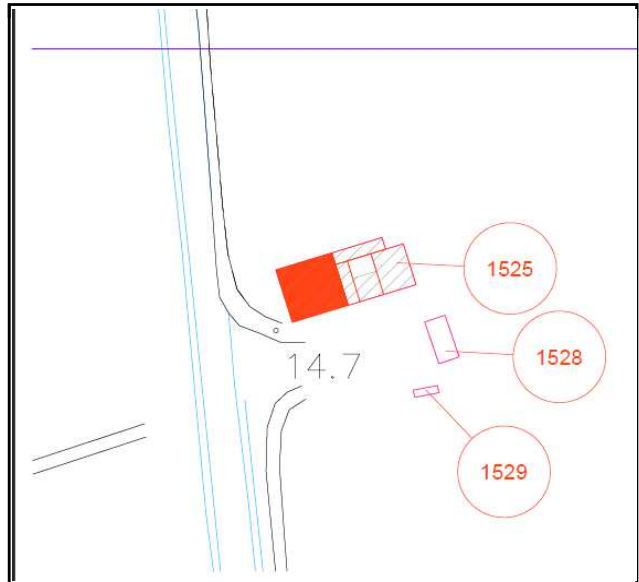
ESTRATTO P.A.T.



ESTRATTO CATASTALE



FOTO



INDIVIDUAZIONE CORPO FABBRICA

E

| | | |
|---------------------|---|--|
| Grado di protezione | 4 | |
|---------------------|---|--|

| | |
|---------------------|-----------|
| Contesto ambientale | OBBLIGATO |
|---------------------|-----------|

| | | | |
|----------|--|--|---|
| SCHEDA B | COMUNE DI VILLAGA | |  |
| | PROVINCIA DI VICENZA | | |
| | Edifici di cui alla L.R. n. 11/2004, art. 40, comma 4 e N.T.A. del P.A.T. art. 15 | | |

LOCALIZZAZIONE:

| | | | | | | | |
|-------------|----|--------------------|----|--------------------|---------|--------------------|---|
| FOGLIO: | 17 | PARTICELLA: | 78 | CODICE ECOGRAFICO: | 1530 | CORPO DI FABBRICA: | A |
| UBICAZIONE: | | Via Berico Euganea | | CIVICO: | 67-67/A | | |

FAMIGLIE E ABITAZIONI:

| | | | |
|-----------------------------------|--|-----------------------|--|
| ALLOGGI OCCUPATI: | | ALLOGGI NON OCCUPATI: | |
| ALLOGGI OCCUPATI SALTUARIALMENTE: | | | |
| STANZE: | | FAMIGLIE: | |
| | | RESIDENTI: | |

CARATTERISTICHE DIMENSIONALI:

| | | | |
|----------------------------|-------|--------------------------|--------|
| ALTEZZA EDIFICIO (m): | 6 | SUPERFICIE COPERTA (mq): | 116.16 |
| PIANI FUORI TERRA (n): | 2 | VOLUME FUORI TERRA (mc): | 696.96 |
| EPOCA IMPIANTO ORIGINARIO: | ANNO: | | |
| INTERVENTI SUCCESSIVI: | | | |
| DI MODESTA ENTITA': | ANNO: | | |
| DI PESANTE ENTITA': | ANNO: | | |

TIPOLOGIA:

| | | | | | |
|-----------|---|------------|--|--------|--|
| ISOLATO: | x | A CORTE: | | ALTRO: | |
| IN LINEA: | | A SCHIERA: | | | |

VALORE:

| GRADO DI CONSERVAZIONE | | VALORE ARCHITETTONICO AMBIENTALE | | RAPPORTO CON IL CONTESTO | |
|------------------------|---|----------------------------------|---|--------------------------|---|
| BUONO | x | BUONO | x | BUONO | x |
| MEDIOCRE | | MEDIOCRE | | MEDIOCRE | |
| PESSIMO | | PESSIMO | | PESSIMO | |

DESTINAZIONE D'USO:

| DESTINAZIONI D'USO ESISTENTI | | | | DESTINAZIONI D'USO AMMESSE | | | | 0 = Non utilizzato 1 = Residenza (compreso depositi, autorimesse, ecc.) 2 = Artigianato 3 = Commercio/Terziario/Direzionale 4 = Agricolo 5 = Usi particolari (chiesa, edifici pubblici, ecc.) |
|------------------------------|---|--|--|----------------------------|---|--|--|--|
| INTERRATO | | | | INTERRATO | | | | |
| TERRA | 1 | | | TERRA | 1 | | | |
| PRIMO PIANO | 1 | | | PRIMO PIANO | 1 | | | |
| SECONDO PIANO | | | | SECONDO PIANO | | | | |
| SOTTOTETTO | | | | SOTTOTETTO | | | | |

QUALITA' E INTERVENTI:

| QUALITA' STORICO AMBIENTALI | ELEMENTI DI CONTRASTO | INTERVENTI SUL VOLUME ESISTENTE |
|--|-----------------------|-------------------------------------|
| 1. Edifici di elevato valore storico-architettonico ed edifici religiosi | FORATURE | RESTAURO / RISANAMENTO CONSERVATIVO |
| 2a. Edifici di valore storico | BALCONI / TERRAZZE | RISTRUTTURAZIONE PARZIALE |
| 2b. Edifici di valore ambientale | COPERTURA | x |
| 3. Edificio di recente costruzione | INFISSI | RISTRUTTURAZIONE TOTALE |
| 4. Edificio in contrasto con l'ambiente | ALTRO | DEMOLIZIONE SENZA RICOSTRUZ. |
| NOTE: | NOTE: | SOSTITUZIONE EDILIZIA |
| | | NOTE: |

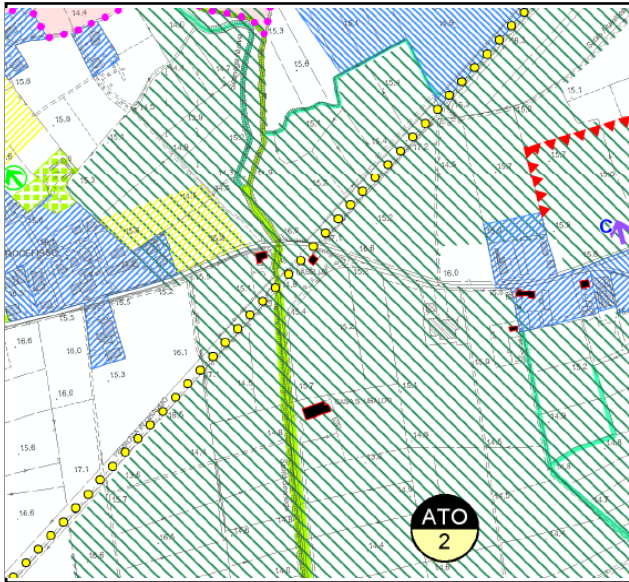
PRESCRIZIONI:

| |
|--|
| |
|--|

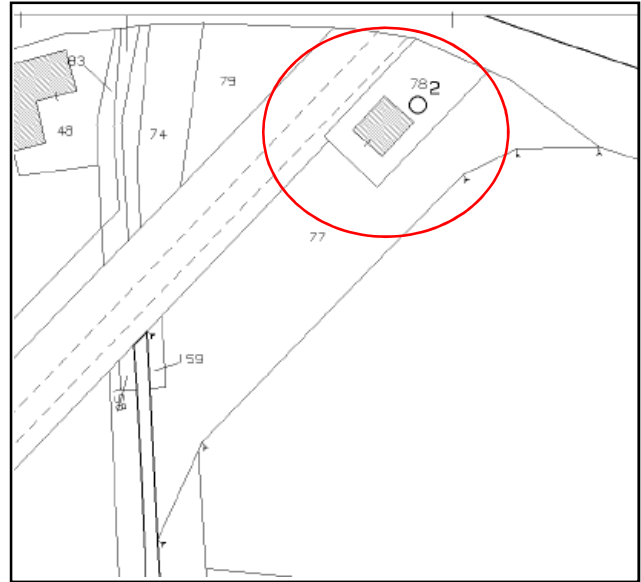
| | | | |
|-------------|---|--|---|
| SCHEDA B | COMUNE DI VILLAGA | |  |
| | PROVINCIA DI VICENZA | | |
| | Edifici di cui alla L.R. n. 11/2004, art. 40, comma 4 e N.T.A. del P.A.T. art. 15 | | |

| | | | | | |
|---------|-----------|-------------|-----------|--------------------|----------|
| FOGLIO: | 17 | PARTICELLA: | 78 | CORPO DI FABBRICA: | A |
|---------|-----------|-------------|-----------|--------------------|----------|

| | | | | | |
|-------------|---------------------------|---------|----------------|--------------------|-------------|
| UBICAZIONE: | Via Berico Euganea | CIVICO: | 67-67/A | CODICE ECOGRAFICO: | 1530 |
|-------------|---------------------------|---------|----------------|--------------------|-------------|



ESTRATTO P.A.T.



ESTRATTO CATASTALE



FOTO




INDIVIDUAZIONE CORPO FABBRICA

A

| | | |
|---------------------|----------|--|
| Grado di protezione | 3 | |
|---------------------|----------|--|

| | |
|---------------------|-----------------------------|
| Contesto ambientale | PAESAGGIO DI PIANURA |
|---------------------|-----------------------------|

| | | | |
|----------|--|--|---|
| SCHEDA B | COMUNE DI VILLAGA | |  |
| | PROVINCIA DI VICENZA | | |
| | Edifici di cui alla L.R. n. 11/2004, art. 40, comma 4 e N.T.A. del P.A.T. art. 15 | | |

LOCALIZZAZIONE:

| | | | | | | | |
|---------------------------|-----------|-------------|-----------|--------------------|-------------|--------------------|----------|
| FOGLIO: | 17 | PARTICELLA: | 48 | CODICE ECOGRAFICO: | 1550 | CORPO DI FABBRICA: | A |
| UBICAZIONE: | | | | | | | |
| Via Berico Euganea | | | | CIVICO: | 69 | | |

FAMIGLIE E ABITAZIONI:

| | | | |
|-----------------------------------|--|-----------------------|--|
| ALLOGGI OCCUPATI: | | ALLOGGI NON OCCUPATI: | |
| ALLOGGI OCCUPATI SALTUARIALMENTE: | | | |
| STANZE: | | FAMIGLIE: | |
| | | RESIDENTI: | |

CARATTERISTICHE DIMENSIONALI:

| | | | |
|----------------------------|----------|--------------------------|---------------|
| ALTEZZA EDIFICIO (m.): | 6 | SUPERFICIE COPERTA (mq): | 104.00 |
| PIANI FUORI TERRA (n): | 2 | VOLUME FUORI TERRA (mc): | 624.00 |
| EPOCA IMPIANTO ORIGINARIO: | ANNO: | | |
| INTERVENTI SUCCESSIVI: | | | |
| DI MODESTA ENTITA': | ANNO: | | |
| DI PESANTE ENTITA': | ANNO: | | |

TIPOLOGIA:

| | | | | | |
|-----------|----------|------------|--|--------|--|
| ISOLATO: | | A CORTE: | | ALTRO: | |
| IN LINEA: | x | A SCHIERA: | | | |

VALORE:

| GRADO DI CONSERVAZIONE | | VALORE ARCHITETTONICO AMBIENTALE | | RAPPORTO CON IL CONTESTO | |
|------------------------|----------|----------------------------------|----------|--------------------------|----------|
| BUONO | x | BUONO | x | BUONO | x |
| MEDIOCRE | | MEDIOCRE | | MEDIOCRE | |
| PESSIMO | | PESSIMO | | PESSIMO | |

DESTINAZIONE D'USO:

| DESTINAZIONI D'USO ESISTENTI | | | | DESTINAZIONI D'USO AMMESSE | | | | 0 = Non utilizzato 1 = Residenza (compreso depositi, autorimesse, ecc.) 2 = Artigianato 3 = Commercio/Terziario/Direzionale 4 = Agricolo 5 = Usi particolari (chiesa, edifici pubblici, ecc.) |
|------------------------------|----------|--|--|----------------------------|----------|----------|--|--|
| INTERRATO | | | | INTERRATO | | | | |
| TERRA | 1 | | | TERRA | 1 | 4 | | |
| PRIMO PIANO | 1 | | | PRIMO PIANO | 1 | 4 | | |
| SECONDO PIANO | | | | SECONDO PIANO | | | | |
| SOTTOTETTO | | | | SOTTOTETTO | | | | |

QUALITA' E INTERVENTI:


| QUALITA' STORICO AMBIENTALI | ELEMENTI DI CONTRASTO | INTERVENTI SUL VOLUME ESISTENTE |
|--|-----------------------|-------------------------------------|
| 1. Edifici di elevato valore storico-architettonico ed edifici religiosi | FORATURE | RESTAURO / RISANAMENTO CONSERVATIVO |
| 2a. Edifici di valore storico | BALCONI / TERRAZZE | RISTRUTTURAZIONE PARZIALE |
| 2b. Edifici di valore ambientale | COPERTURA | x |
| 3. Edificio di recente costruzione | INFISSI | RISTRUTTURAZIONE TOTALE |
| 4. Edificio in contrasto con l'ambiente | ALTRO | DEMOLIZIONE SENZA RICOSTRUZ. |
| NOTE: | NOTE: | SOSTITUZIONE EDILIZIA |
| | | NOTE: |

PRESCRIZIONI:

| |
|--|
| |
|--|

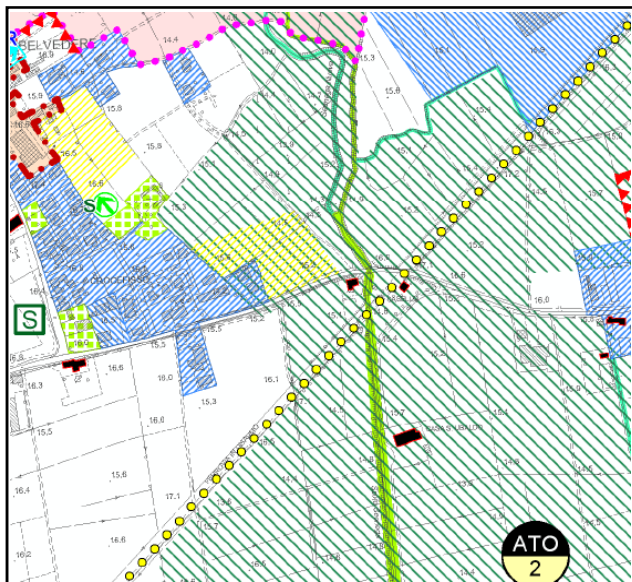


FOTO

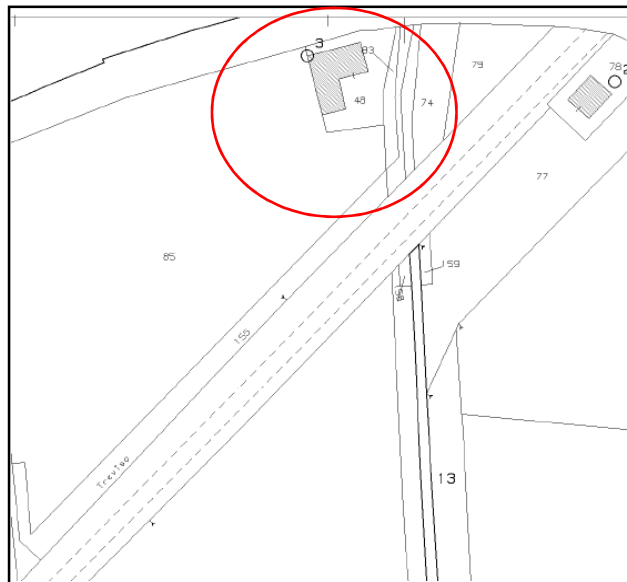
| | | | |
|-------------|---|--|---|
| SCHEDA B | COMUNE DI VILLAGA | |  |
| | PROVINCIA DI VICENZA | | |
| | Edifici di cui alla L.R. n. 11/2004, art. 40, comma 4 e N.T.A. del P.A.T. art. 15 | | |

| | | | | | |
|---------|-----------|-------------|-----------|--------------------|----------|
| FOGLIO: | 17 | PARTICELLA: | 48 | CORPO DI FABBRICA: | A |
|---------|-----------|-------------|-----------|--------------------|----------|

| | | | | | |
|-------------|---------------------------|---------|-----------|--------------------|-------------|
| UBICAZIONE: | Via Berico Euganea | CIVICO: | 69 | CODICE ECOGRAFICO: | 1550 |
|-------------|---------------------------|---------|-----------|--------------------|-------------|



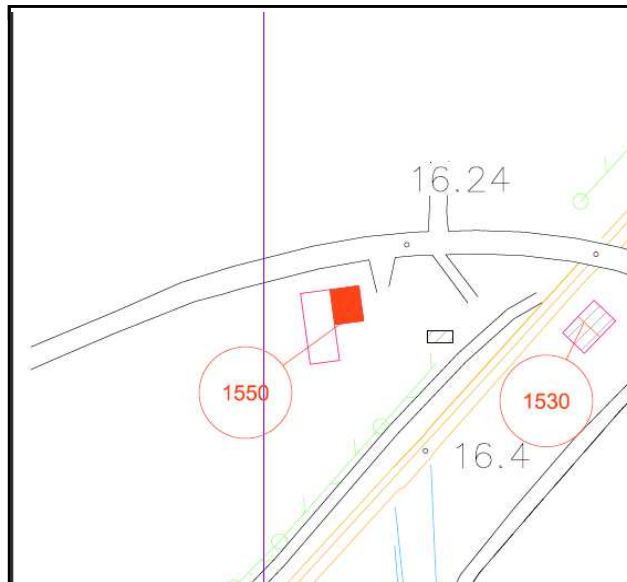
ESTRATTO P.A.T.



ESTRATTO CATASTALE



FOTO



INDIVIDUAZIONE CORPO FABBRICA

| | | |
|---------------------|----------|--|
| Grado di protezione | 3 | |
|---------------------|----------|--|

| | |
|---------------------|------------------|
| Contesto ambientale | OBBLIGATO |
|---------------------|------------------|

| | | | |
|----------|--|--|---|
| SCHEDA B | COMUNE DI VILLAGA | |  |
| | PROVINCIA DI VICENZA | | |
| | Edifici di cui alla L.R. n. 11/2004, art. 40, comma 4 e N.T.A. del P.A.T. art. 15 | | |

LOCALIZZAZIONE:

| | | | | | | | |
|---|-----------|-------------|-----------|--------------------|-------------|--------------------|----------|
| FOGLIO: | 17 | PARTICELLA: | 48 | CODICE ECOGRAFICO: | 1550 | CORPO DI FABBRICA: | B |
| UBICAZIONE: Via Berico Euganea CIVICO: 69 | | | | | | | |

FAMIGLIE E ABITAZIONI:

| | | | |
|----------------------------------|--|-----------------------|--|
| ALLOGGI OCCUPATI: | | ALLOGGI NON OCCUPATI: | |
| ALLOGGI OCCUPATI SALTUARIAMENTE: | | | |
| STANZE: | | FAMIGLIE: | |
| | | RESIDENTI: | |

CARATTERISTICHE DIMENSIONALI:

| | | | |
|----------------------------|----------|--------------------------|---------------|
| ALTEZZA EDIFICIO (m.): | 6 | SUPERFICIE COPERTA (mq): | 124.00 |
| PIANI FUORI TERRA (n): | 3 | VOLUME FUORI TERRA (mc): | 744.00 |
| EPOCA IMPIANTO ORIGINARIO: | ANNO: | | |
| INTERVENTI SUCCESSIVI: | | | |
| DI MODESTA ENTITA': | ANNO: | | |
| DI PESANTE ENTITA': | ANNO: | | |

TIPOLOGIA:

| | | | | | |
|-----------|----------|------------|--|--------|--|
| ISOLATO: | | A CORTE: | | ALTRO: | |
| IN LINEA: | x | A SCHIERA: | | | |

VALORE:

| GRADO DI CONSERVAZIONE | | VALORE ARCHITETTONICO AMBIENTALE | | RAPPORTO CON IL CONTESTO | |
|------------------------|----------|----------------------------------|----------|--------------------------|----------|
| BUONO | x | BUONO | x | BUONO | x |
| MEDIOCRE | | MEDIOCRE | | MEDIOCRE | |
| PESSIMO | | PESSIMO | | PESSIMO | |

DESTINAZIONE D'USO:

| DESTINAZIONI D'USO ESISTENTI | | | | DESTINAZIONI D'USO AMMESSE | | | | 0 = Non utilizzato 1 = Residenza (compreso depositi, autorimesse, ecc.) 2 = Artigianato 3 = Commercio/Terziario/Direzionale 4 = Agricolo 5 = Usi particolari (chiesa, edifici pubblici, ecc.) |
|------------------------------|----------|--|--|----------------------------|----------|--|--|--|
| INTERRATO | | | | INTERRATO | | | | |
| TERRA | 1 | | | TERRA | 1 | | | |
| PRIMO PIANO | 1 | | | PRIMO PIANO | 1 | | | |
| SECONDO PIANO | | | | SECONDO PIANO | | | | |
| SOTTOTETTO | 1 | | | SOTTOTETTO | 1 | | | |

QUALITA' E INTERVENTI:

| QUALITA' STORICO AMBIENTALI | ELEMENTI DI CONTRASTO | INTERVENTI SUL VOLUME ESISTENTE |
|--|-----------------------|-------------------------------------|
| 1. Edifici di elevato valore storico-architettonico ed edifici religiosi | FORATURE | RESTAURO / RISANAMENTO CONSERVATIVO |
| 2a. Edifici di valore storico | BALCONI / TERRAZZE | RISTRUTTURAZIONE PARZIALE |
| 2b. Edifici di valore ambientale | COPERTURA | x |
| 3. Edificio di recente costruzione | INFISSI | RISTRUTTURAZIONE TOTALE |
| 4. Edificio in contrasto con l'ambiente | ALTRO | DEMOLIZIONE SENZA RICOSTRUZ. |
| NOTE: | NOTE: | SOSTITUZIONE EDILIZIA |
| | | NOTE: |

PRESCRIZIONI:

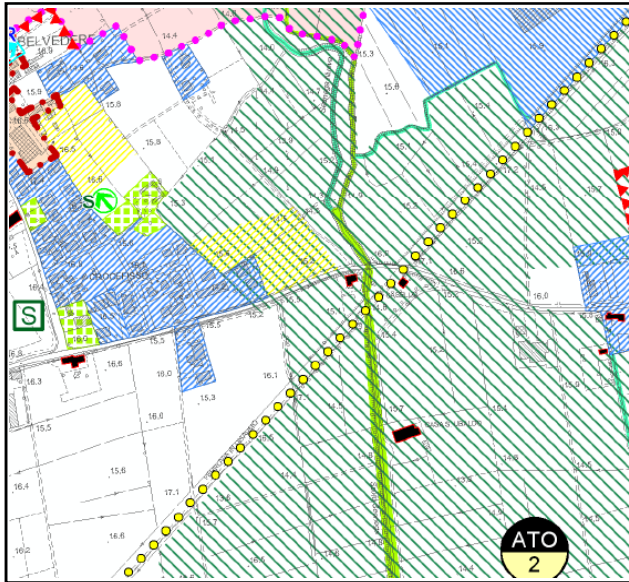
| |
|--|
| |
|--|



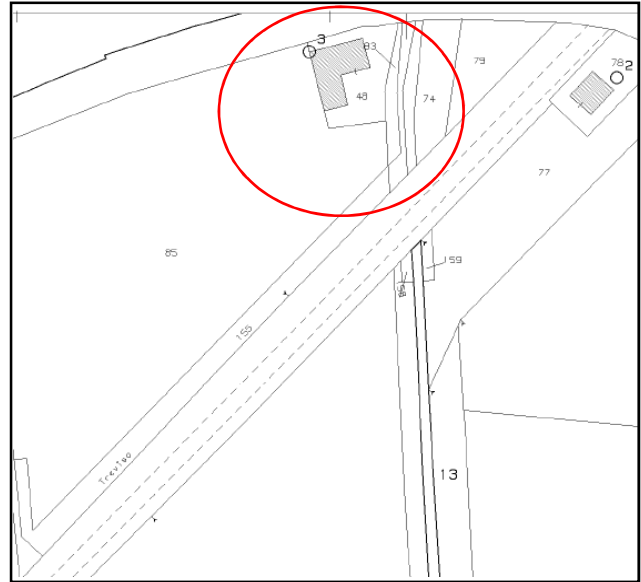
| | | | |
|-------------|---|--|---|
| SCHEDA B | COMUNE DI VILLAGA | |  |
| | PROVINCIA DI VICENZA | | |
| | Edifici di cui alla L.R. n. 11/2004, art. 40, comma 4 e N.T.A. del P.A.T. art. 15 | | |

| | | | | | |
|---------|-----------|-------------|-----------|--------------------|----------|
| FOGLIO: | 17 | PARTICELLA: | 48 | CORPO DI FABBRICA: | B |
|---------|-----------|-------------|-----------|--------------------|----------|

| | | | | | |
|-------------|---------------------------|---------|-----------|--------------------|-------------|
| UBICAZIONE: | Via Berico Euganea | CIVICO: | 69 | CODICE ECOGRAFICO: | 1550 |
|-------------|---------------------------|---------|-----------|--------------------|-------------|



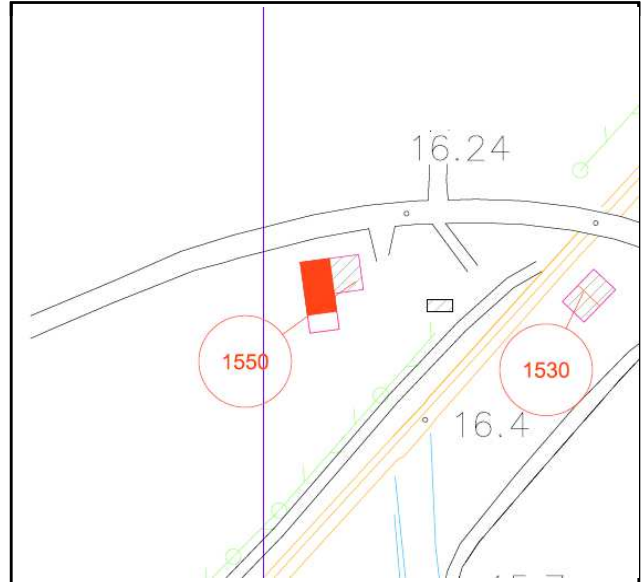
ESTRATTO P.A.T.



ESTRATTO CATASTALE



FOTO




INDIVIDUAZIONE CORPO FABBRICA

B

| | | |
|---------------------|----------|--|
| Grado di protezione | 3 | |
|---------------------|----------|--|

| | |
|---------------------|------------------------------------|
| Contesto ambientale | PAESAGGIO RURALE DI PIANURA |
|---------------------|------------------------------------|

| | | | |
|----------|--|--|---|
| SCHEDA B | COMUNE DI VILLAGA | |  |
| | PROVINCIA DI VICENZA | | |
| | Edifici di cui alla L.R. n. 11/2004, art. 40, comma 4 e N.T.A. del P.A.T. art. 15 | | |

LOCALIZZAZIONE:

| | | | | | | | |
|---|-----------|-------------|-----------|--------------------|-------------|--------------------|----------|
| FOGLIO: | 17 | PARTICELLA: | 48 | CODICE ECOGRAFICO: | 1550 | CORPO DI FABBRICA: | C |
| UBICAZIONE: Via Berico Euganea CIVICO: 69 | | | | | | | |

FAMIGLIE E ABITAZIONI:

| | | | |
|-----------------------------------|--|-----------------------|--|
| ALLOGGI OCCUPATI: | | ALLOGGI NON OCCUPATI: | |
| ALLOGGI OCCUPATI SALTUARIALMENTE: | | | |
| STANZE: | | FAMIGLIE: | |
| | | RESIDENTI: | |

CARATTERISTICHE DIMENSIONALI:

| | | | |
|----------------------------|----------|--------------------------|--------------|
| ALTEZZA EDIFICIO (m.): | 3 | SUPERFICIE COPERTA (mq): | 24.00 |
| PIANI FUORI TERRA (n): | 1 | VOLUME FUORI TERRA (mc): | 72.00 |
| EPOCA IMPIANTO ORIGINARIO: | ANNO: | | |
| INTERVENTI SUCCESSIVI: | | | |
| DI MODESTA ENTITA': | ANNO: | | |
| DI PESANTE ENTITA': | ANNO: | | |

TIPOLOGIA:

| | | | | | |
|-----------|--|------------|--|--------|----------|
| ISOLATO: | | A CORTE: | | ALTRO: | x |
| IN LINEA: | | A SCHIERA: | | | |



FOTO

VALORE:

| GRADO DI CONSERVAZIONE | | VALORE ARCHITETTONICO AMBIENTALE | | RAPPORTO CON IL CONTESTO | |
|------------------------|----------|----------------------------------|----------|--------------------------|----------|
| BUONO | x | BUONO | | BUONO | x |
| MEDIOCRE | | MEDIOCRE | x | MEDIOCRE | |
| PESSIMO | | PESSIMO | | PESSIMO | |

DESTINAZIONE D'USO:

| DESTINAZIONI D'USO ESISTENTI | | | | | DESTINAZIONI D'USO AMMESSE | | | | | 0 = Non utilizzato 1 = Residenza (compreso depositi, autorimesse, ecc.) 2 = Artigianato 3 = Commercio/Terziario/Direzionale 4 = Agricolo 5 = Usi particolari (chiesa, edifici pubblici, ecc.) |
|------------------------------|----------|--|--|--|----------------------------|----------|--|--|--|--|
| INTERRATO | | | | | INTERRATO | | | | | |
| TERRA | 1 | | | | TERRA | 1 | | | | |
| PRIMO PIANO | | | | | PRIMO PIANO | | | | | |
| SECONDO PIANO | | | | | SECONDO PIANO | | | | | |
| SOTTOTETTO | | | | | SOTTOTETTO | | | | | |

QUALITA' E INTERVENTI:

| QUALITA' STORICO AMBIENTALI | ELEMENTI DI CONTRASTO | INTERVENTI SUL VOLUME ESISTENTE |
|--|-----------------------|-------------------------------------|
| 1. Edifici di elevato valore storico-architettonico ed edifici religiosi | FORATURE | RESTAURO / RISANAMENTO CONSERVATIVO |
| 2a. Edifici di valore storico | BALCONI / TERRAZZE | RISTRUTTURAZIONE PARZIALE |
| 2b. Edifici di valore ambientale | COPERTURA | RISTRUTTURAZIONE TOTALE |
| 3. Edificio di recente costruzione | INFISSI | DEMOLIZIONE SENZA RICOSTRUZ. |
| 4. Edificio in contrasto con l'ambiente | ALTRO | SOSTITUZIONE EDILIZIA |
| NOTE: | NOTE: | NOTE: |

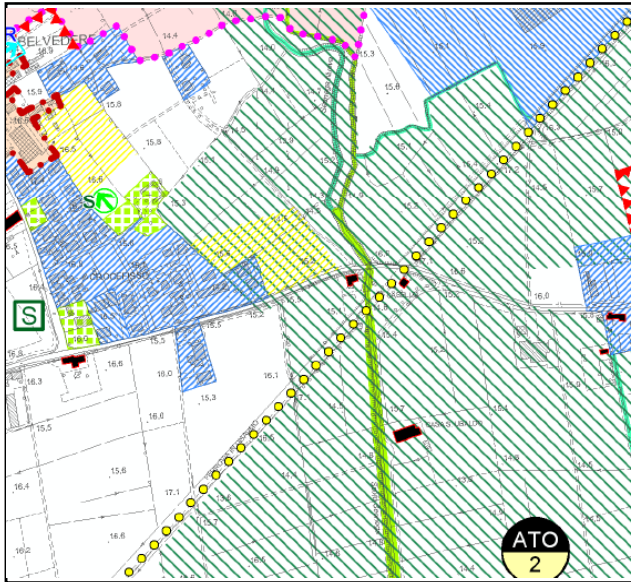
PRESCRIZIONI:

| |
|--|
| |
|--|

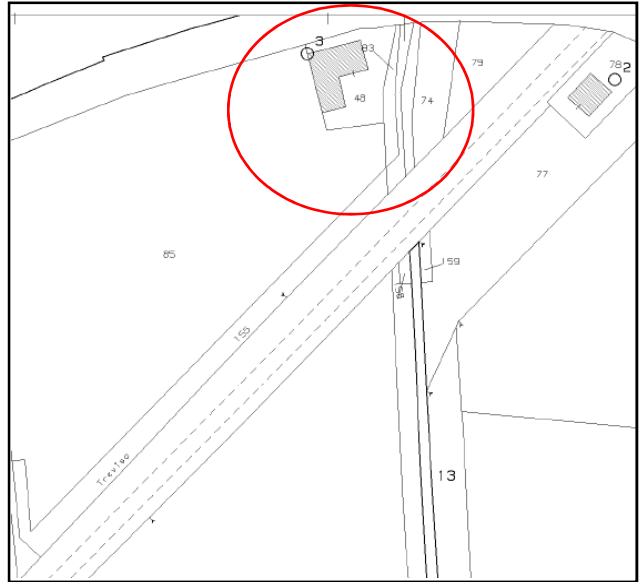
| | | | |
|-------------|---|--|---|
| SCHEDA B | COMUNE DI VILLAGA | |  |
| | PROVINCIA DI VICENZA | | |
| | Edifici di cui alla L.R. n. 11/2004, art. 40, comma 4 e N.T.A. del P.A.T. art. 15 | | |

| | | | | | |
|---------|-----------|-------------|-----------|--------------------|----------|
| FOGLIO: | 17 | PARTICELLA: | 48 | CORPO DI FABBRICA: | C |
|---------|-----------|-------------|-----------|--------------------|----------|

| | | | | | |
|-------------|---------------------------|---------|-----------|--------------------|-------------|
| UBICAZIONE: | Via Berico Euganea | CIVICO: | 69 | CODICE ECOGRAFICO: | 1550 |
|-------------|---------------------------|---------|-----------|--------------------|-------------|



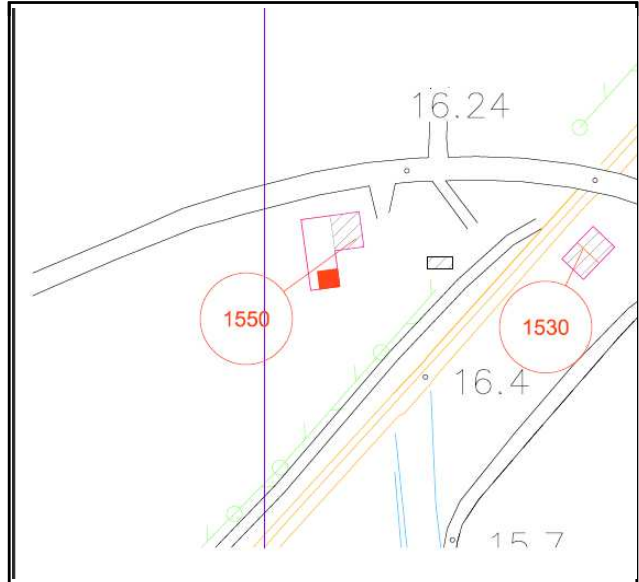
ESTRATTO P.A.T.



ESTRATTO CATASTALE



FOTO



INDIVIDUAZIONE CORPO FABBRICA

C

| | | |
|---------------------|----------|--|
| Grado di protezione | 5 | |
|---------------------|----------|--|

| | |
|---------------------|------------------|
| Contesto ambientale | OBBLIGATO |
|---------------------|------------------|

| | | | |
|----------|--|--|---|
| SCHEDA B | COMUNE DI VILLAGA | |  |
| | PROVINCIA DI VICENZA | | |
| | Edifici di cui alla L.R. n. 11/2004, art. 40, comma 4 e N.T.A. del P.A.T. art. 15 | | |

LOCALIZZAZIONE:

| | | | | | | | |
|-------------|-----------|---------------------------|-----------|--------------------|-------------|--------------------|----------|
| FOGLIO: | 17 | PARTICELLA: | 48 | CODICE ECOGRAFICO: | 1550 | CORPO DI FABBRICA: | D |
| UBICAZIONE: | | | | | | | |
| | | Via Berico Euganea | | CIVICO: | | 69 | |

FAMIGLIE E ABITAZIONI:

| | | | |
|-----------------------------------|--|-----------------------|--|
| ALLOGGI OCCUPATI: | | ALLOGGI NON OCCUPATI: | |
| ALLOGGI OCCUPATI SALTUARIALMENTE: | | | |
| STANZE: | | FAMIGLIE: | |
| | | RESIDENTI: | |

CARATTERISTICHE DIMENSIONALI:

| | | | |
|----------------------------|----------|--------------------------|--------------|
| ALTEZZA EDIFICIO (m.): | 3 | SUPERFICIE COPERTA (mq): | 9.60 |
| PIANI FUORI TERRA (n): | 1 | VOLUME FUORI TERRA (mc): | 28.80 |
| EPOCA IMPIANTO ORIGINARIO: | ANNO: | | |
| INTERVENTI SUCCESSIVI: | | | |
| DI MODESTA ENTITA': | ANNO: | | |
| DI PESANTE ENTITA': | ANNO: | | |

TIPOLOGIA:

| | | | | | |
|-----------|--|------------|--|--------|----------|
| ISOLATO: | | A CORTE: | | ALTRO: | x |
| IN LINEA: | | A SCHIERA: | | | |



FOTO

VALORE:

| GRADO DI CONSERVAZIONE | | VALORE ARCHITETTONICO AMBIENTALE | | RAPPORTO CON IL CONTESTO | |
|------------------------|----------|----------------------------------|----------|--------------------------|----------|
| BUONO | x | BUONO | x | BUONO | x |
| MEDIOCRE | | MEDIOCRE | | MEDIOCRE | |
| PESSIMO | | PESSIMO | | PESSIMO | |

DESTINAZIONE D'USO:

| DESTINAZIONI D'USO ESISTENTI | | | | DESTINAZIONI D'USO AMMESSE | | | | 0 = Non utilizzato 1 = Residenza (compreso depositi, autorimesse, ecc.) 2 = Artigianato 3 = Commercio/Terziario/Direzionale 4 = Agricolo 5 = Usi particolari (chiesa, edifici pubblici, ecc.) |
|------------------------------|----------|--|--|----------------------------|----------|--|--|--|
| INTERRATO | | | | INTERRATO | | | | |
| TERRA | 1 | | | TERRA | 1 | | | |
| PRIMO PIANO | | | | PRIMO PIANO | | | | |
| SECONDO PIANO | | | | SECONDO PIANO | | | | |
| SOTTOTETTO | | | | SOTTOTETTO | | | | |

QUALITA' E INTERVENTI:

| QUALITA' STORICO AMBIENTALI | ELEMENTI DI CONTRASTO | INTERVENTI SUL VOLUME ESISTENTE | |
|--|-----------------------|-------------------------------------|----------|
| 1. Edifici di elevato valore storico-architettonico ed edifici religiosi | FORATURE | RESTAURO / RISANAMENTO CONSERVATIVO | |
| 2a. Edifici di valore storico | BALCONI / TERRAZZE | RISTRUTTURAZIONE PARZIALE | |
| 2b. Edifici di valore ambientale | COPERTURA | RISTRUTTURAZIONE TOTALE | x |
| 3. Edificio di recente costruzione | INFISSI | DEMOLIZIONE SENZA RICOSTRUZ. | |
| 4. Edificio in contrasto con l'ambiente | ALTRO | SOSTITUZIONE EDILIZIA | |
| NOTE: | NOTE: | NOTE: | |

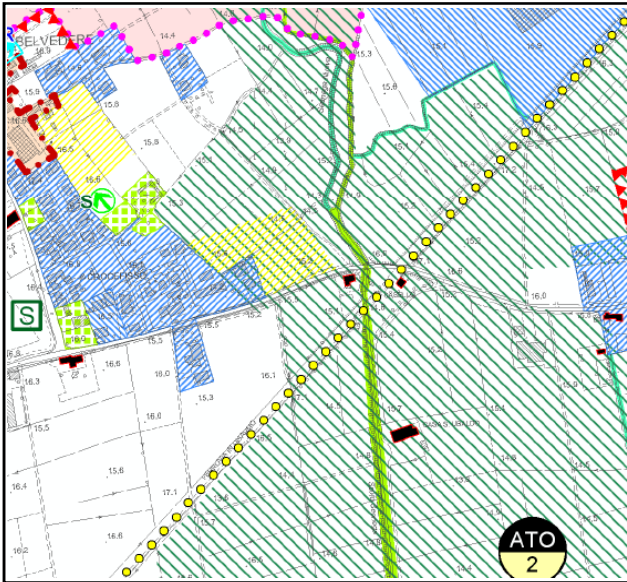
PRESCRIZIONI:

| |
|--|
| |
|--|

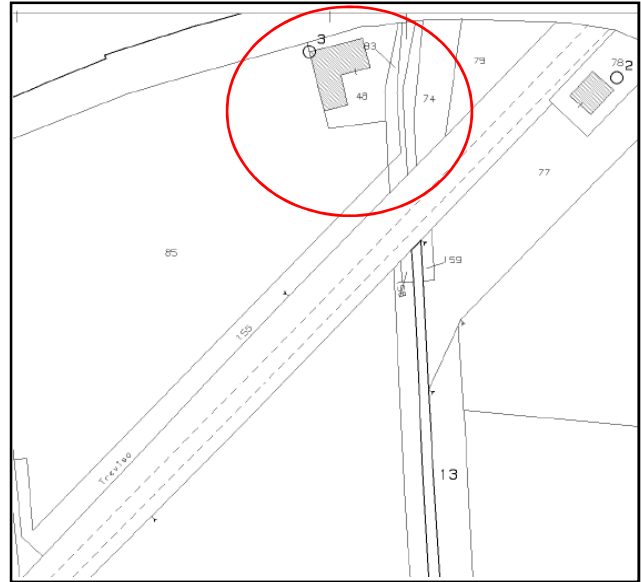
| | | | |
|-------------|---|--|---|
| SCHEDA B | COMUNE DI VILLAGA | |  |
| | PROVINCIA DI VICENZA | | |
| | Edifici di cui alla L.R. n. 11/2004, art. 40, comma 4 e N.T.A. del P.A.T. art. 15 | | |

| | | | | | |
|---------|-----------|-------------|-----------|--------------------|----------|
| FOGLIO: | 17 | PARTICELLA: | 48 | CORPO DI FABBRICA: | D |
|---------|-----------|-------------|-----------|--------------------|----------|

| | | | | | |
|-------------|---------------------------|---------|-----------|--------------------|-------------|
| UBICAZIONE: | Via Berico Euganea | CIVICO: | 69 | CODICE ECOGRAFICO: | 1550 |
|-------------|---------------------------|---------|-----------|--------------------|-------------|



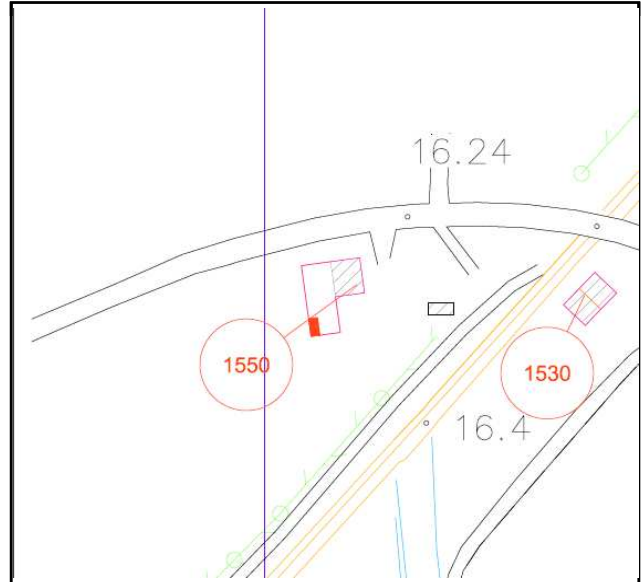
ESTRATTO P.A.T.



ESTRATTO CATASTALE



FOTO



INDIVIDUAZIONE CORPO FABBRICA

D

| | | |
|---------------------|----------|--|
| Grado di protezione | 5 | |
|---------------------|----------|--|

| | |
|---------------------|------------------|
| Contesto ambientale | OBBLIGATO |
|---------------------|------------------|

| | | | |
|----------|--|--|---|
| SCHEDA B | COMUNE DI VILLAGA | |  |
| | PROVINCIA DI VICENZA | | |
| | Edifici di cui alla L.R. n. 11/2004, art. 40, comma 4 e N.T.A. del P.A.T. art. 15 | | |

LOCALIZZAZIONE:

| | | | | | | | |
|-------------|----|--------------------|-----|--------------------|------|--------------------|---|
| FOGLIO: | 16 | PARTICELLA: | 171 | CODICE ECOGRAFICO: | 1590 | CORPO DI FABBRICA: | A |
| UBICAZIONE: | | Via Berico Euganea | | CIVICO: | 77 | | |

FAMIGLIE E ABITAZIONI:

| | | | |
|-----------------------------------|--|-----------------------|--|
| ALLOGGI OCCUPATI: | | ALLOGGI NON OCCUPATI: | |
| ALLOGGI OCCUPATI SALTUARIALMENTE: | | | |
| STANZE: | | FAMIGLIE: | |
| | | RESIDENTI: | |

CARATTERISTICHE DIMENSIONALI:

| | | | |
|----------------------------|-------|--------------------------|--------|
| ALTEZZA EDIFICIO (m): | 8.20 | SUPERFICIE COPERTA (mq): | 82.60 |
| PIANI FUORI TERRA (n): | 3 | VOLUME FUORI TERRA (mc): | 677.32 |
| EPOCA IMPIANTO ORIGINARIO: | ANNO: | | |
| INTERVENTI SUCCESSIVI: | | | |
| DI MODESTA ENTITA': | ANNO: | | |
| DI PESANTE ENTITA': | ANNO: | | |

TIPOLOGIA:

| | | | | | |
|-----------|---|------------|--|--------|--|
| ISOLATO: | | A CORTE: | | ALTRO: | |
| IN LINEA: | x | A SCHIERA: | | | |

VALORE:

| GRADO DI CONSERVAZIONE | | VALORE ARCHITETTONICO AMBIENTALE | | RAPPORTO CON IL CONTESTO | |
|------------------------|---|----------------------------------|---|--------------------------|---|
| BUONO | x | BUONO | x | BUONO | x |
| MEDIOCRE | | MEDIOCRE | | MEDIOCRE | |
| PESSIMO | | PESSIMO | | PESSIMO | |

DESTINAZIONE D'USO:

| DESTINAZIONI D'USO ESISTENTI | | | | DESTINAZIONI D'USO AMMESSE | | | | 0 = Non utilizzato 1 = Residenza (compreso depositi, autorimesse, ecc.) 2 = Artigianato 3 = Commercio/Terziario/Direzionale 4 = Agricolo 5 = Usi particolari (chiesa, edifici pubblici, ecc.) |
|------------------------------|---|--|--|----------------------------|---|---|--|--|
| INTERRATO | | | | INTERRATO | | | | |
| TERRA | 1 | | | TERRA | 1 | 3 | | |
| PRIMO PIANO | 1 | | | PRIMO PIANO | 1 | 3 | | |
| SECONDO PIANO | 1 | | | SECONDO PIANO | 1 | 3 | | |
| SOTTOTETTO | | | | SOTTOTETTO | | | | |

QUALITA' E INTERVENTI:

| QUALITA' STORICO AMBIENTALI | | ELEMENTI DI CONTRASTO | | INTERVENTI SUL VOLUME ESISTENTE | |
|--|---|-----------------------|--|-------------------------------------|---|
| 1. Edifici di elevato valore storico-architettonico ed edifici religiosi | | FORATURE | | RESTAURO / RISANAMENTO CONSERVATIVO | |
| 2a. Edifici di valore storico | | BALCONI / TERRAZZE | | RISTRUTTURAZIONE PARZIALE | |
| 2b. Edifici di valore ambientale | x | COPERTURA | | RISTRUTTURAZIONE TOTALE | x |
| 3. Edificio di recente costruzione | | INFISSI | | DEMOLIZIONE SENZA RICOSTRUZ. | |
| 4. Edificio in contrasto con l'ambiente | | ALTRO | | SOSTITUZIONE EDILIZIA | |
| NOTE: | | NOTE: | | NOTE: | |

PRESCRIZIONI:

| |
|--|
| |
|--|

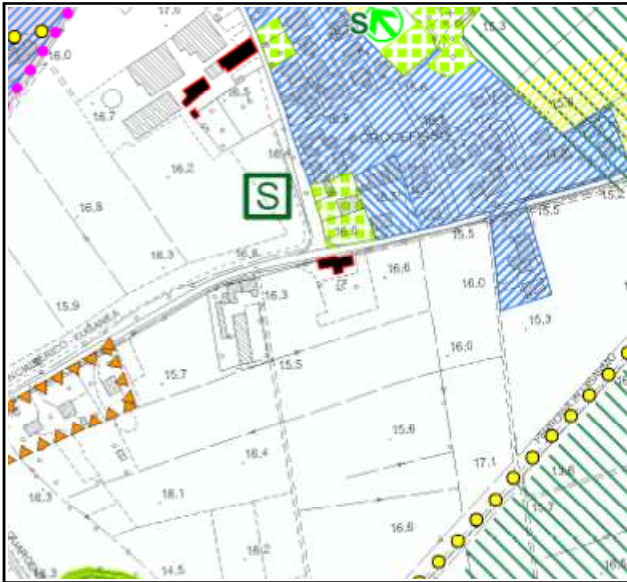


FOTO

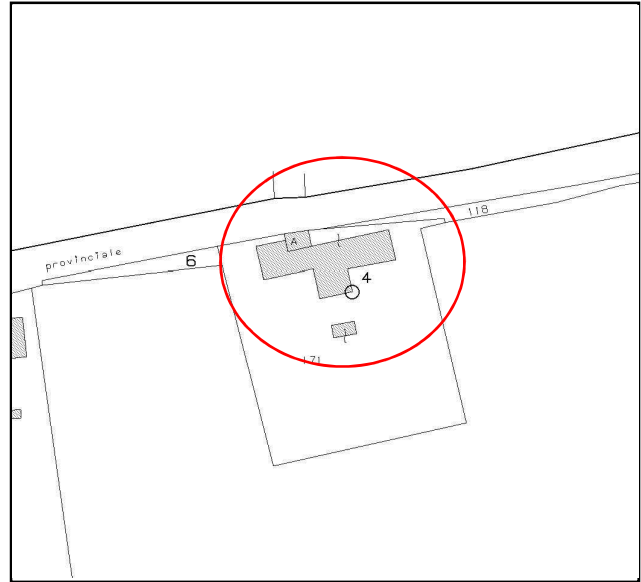
| | | | |
|-------------|---|--|---|
| SCHEDA B | COMUNE DI VILLAGA | |  |
| | PROVINCIA DI VICENZA | | |
| | Edifici di cui alla L.R. n. 11/2004, art. 40, comma 4 e N.T.A. del P.A.T. art. 15 | | |

| | | | | | |
|---------|-----------|-------------|------------|--------------------|----------|
| FOGLIO: | 16 | PARTICELLA: | 171 | CORPO DI FABBRICA: | A |
|---------|-----------|-------------|------------|--------------------|----------|

| | | | | | |
|-------------|---------------------------|---------|-----------|--------------------|-------------|
| UBICAZIONE: | Via Berico Euganea | CIVICO: | 77 | CODICE ECOGRAFICO: | 1590 |
|-------------|---------------------------|---------|-----------|--------------------|-------------|



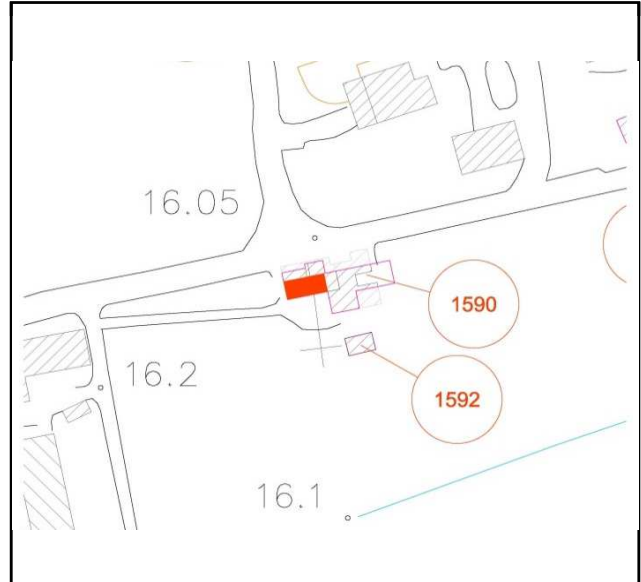
ESTRATTO P.A.T.



ESTRATTO CATASTALE



FOTO



INDIVIDUAZIONE CORPO FABBRICA

A

| | | |
|---------------------|----------|--|
| Grado di protezione | 3 | |
|---------------------|----------|--|

| | |
|---------------------|---------------|
| Contesto ambientale | RURALE |
|---------------------|---------------|

| | | | |
|----------|--|--|---|
| SCHEDA B | COMUNE DI VILLAGA | |  |
| | PROVINCIA DI VICENZA | | |
| | Edifici di cui alla L.R. n. 11/2004, art. 40, comma 4 e N.T.A. del P.A.T. art. 15 | | |

LOCALIZZAZIONE:

| | | | | | | | |
|-------------|----|--------------------|-----|--------------------|------|--------------------|---|
| FOGLIO: | 16 | PARTICELLA: | 171 | CODICE ECOGRAFICO: | 1590 | CORPO DI FABBRICA: | B |
| UBICAZIONE: | | Via Berico Euganea | | CIVICO: | 77 | | |

FAMIGLIE E ABITAZIONI:

| | | | |
|-----------------------------------|--|-----------------------|--|
| ALLOGGI OCCUPATI: | | ALLOGGI NON OCCUPATI: | |
| ALLOGGI OCCUPATI SALTUARIALMENTE: | | | |
| STANZE: | | FAMIGLIE: | |
| | | RESIDENTI: | |

CARATTERISTICHE DIMENSIONALI:

| | | | |
|----------------------------|-------|--------------------------|--------|
| ALTEZZA EDIFICIO (m.): | 7.20 | SUPERFICIE COPERTA (mq): | 38.28 |
| PIANI FUORI TERRA (n): | 2 | VOLUME FUORI TERRA (mc): | 275.62 |
| EPOCA IMPIANTO ORIGINARIO: | ANNO: | | |
| INTERVENTI SUCCESSIVI: | | | |
| DI MODESTA ENTITA': | ANNO: | | |
| DI PESANTE ENTITA': | ANNO: | | |

TIPOLOGIA:

| | | | | | |
|-----------|---|------------|--|--------|--|
| ISOLATO: | | A CORTE: | | ALTRO: | |
| IN LINEA: | x | A SCHIERA: | | | |

VALORE:

| GRADO DI CONSERVAZIONE | | VALORE ARCHITETTONICO AMBIENTALE | | RAPPORTO CON IL CONTESTO | |
|------------------------|---|----------------------------------|---|--------------------------|---|
| BUONO | | BUONO | x | BUONO | x |
| MEDIOCRE | x | MEDIOCRE | | MEDIOCRE | |
| PESSIMO | | PESSIMO | | PESSIMO | |

DESTINAZIONE D'USO:

| DESTINAZIONI D'USO ESISTENTI | | | | DESTINAZIONI D'USO AMMESSE | | | | 0 = Non utilizzato 1 = Residenza (compreso depositi, autorimesse, ecc.) 2 = Artigianato 3 = Commercio/Terziario/Direzionale 4 = Agricolo 5 = Usi particolari (chiesa, edifici pubblici, ecc.) |
|------------------------------|---|--|--|----------------------------|---|---|--|--|
| INTERRATO | | | | INTERRATO | | | | |
| TERRA | 1 | | | TERRA | 1 | 3 | | |
| PRIMO PIANO | 1 | | | PRIMO PIANO | 1 | 3 | | |
| SECONDO PIANO | | | | SECONDO PIANO | | | | |
| SOTTOTETTO | | | | SOTTOTETTO | | | | |

QUALITA' E INTERVENTI:

| QUALITA' STORICO AMBIENTALI | ELEMENTI DI CONTRASTO | INTERVENTI SUL VOLUME ESISTENTE |
|--|-----------------------|-------------------------------------|
| 1. Edifici di elevato valore storico-architettonico ed edifici religiosi | FORATURE | RESTAURO / RISANAMENTO CONSERVATIVO |
| 2a. Edifici di valore storico | BALCONI / TERRAZZE | RISTRUTTURAZIONE PARZIALE |
| 2b. Edifici di valore ambientale | COPERTURA | RISTRUTTURAZIONE TOTALE |
| 3. Edificio di recente costruzione | INFISSI | DEMOLIZIONE SENZA RICOSTRUZ. |
| 4. Edificio in contrasto con l'ambiente | ALTRO | SOSTITUZIONE EDILIZIA |
| NOTE: | NOTE: inferiate | NOTE: |

PRESCRIZIONI:

| |
|--|
| |
|--|

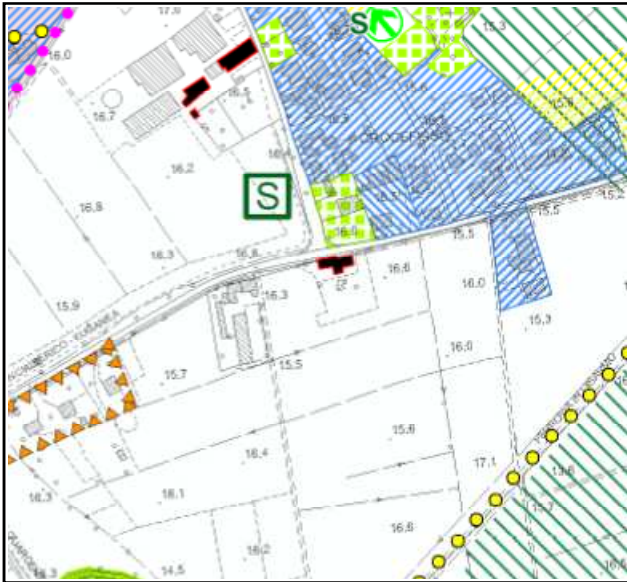


FOTO

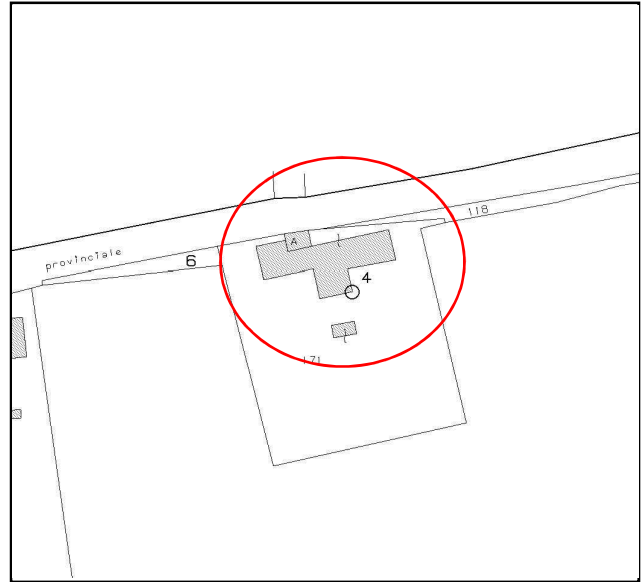
| | | | |
|-------------|---|--|---|
| SCHEDA B | COMUNE DI VILLAGA | |  |
| | PROVINCIA DI VICENZA | | |
| | Edifici di cui alla L.R. n. 11/2004, art. 40, comma 4 e N.T.A. del P.A.T. art. 15 | | |

| | | | | | |
|---------|-----------|-------------|------------|--------------------|----------|
| FOGLIO: | 16 | PARTICELLA: | 171 | CORPO DI FABBRICA: | B |
|---------|-----------|-------------|------------|--------------------|----------|

| | | | | | |
|-------------|---------------------------|---------|-----------|--------------------|-------------|
| UBICAZIONE: | Via Berico Euganea | CIVICO: | 77 | CODICE ECOGRAFICO: | 1590 |
|-------------|---------------------------|---------|-----------|--------------------|-------------|



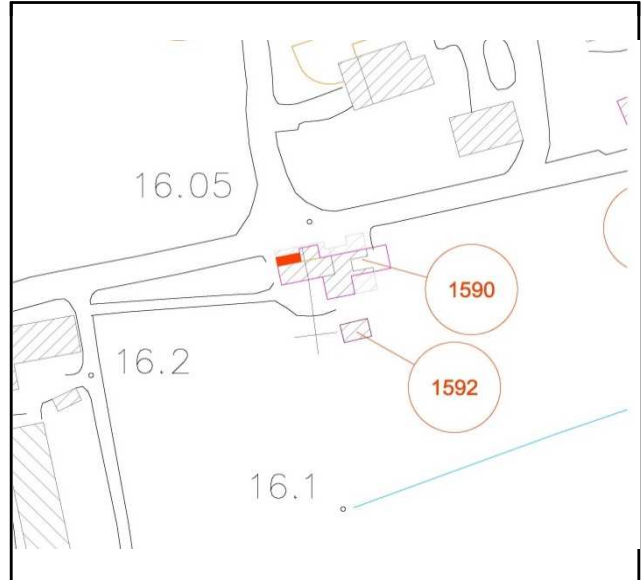
ESTRATTO P.A.T.



ESTRATTO CATASTALE



FOTO



INDIVIDUAZIONE CORPO FABBRICA

B

| | | |
|---------------------|---|--|
| Grado di protezione | 2 | |
|---------------------|---|--|

| | |
|---------------------|--------|
| Contesto ambientale | RURALE |
|---------------------|--------|

| | | | |
|----------|--|--|---|
| SCHEDA B | COMUNE DI VILLAGA | |  |
| | PROVINCIA DI VICENZA | | |
| | Edifici di cui alla L.R. n. 11/2004, art. 40, comma 4 e N.T.A. del P.A.T. art. 15 | | |

LOCALIZZAZIONE:

| | | | | | | | |
|-------------|----|--------------------|-----|--------------------|------|--------------------|---|
| FOGLIO: | 16 | PARTICELLA: | 171 | CODICE ECOGRAFICO: | 1590 | CORPO DI FABBRICA: | c |
| UBICAZIONE: | | Via Berico Euganea | | CIVICO: | 77 | | |

FAMIGLIE E ABITAZIONI:

| | | | |
|-----------------------------------|--|-----------------------|--|
| ALLOGGI OCCUPATI: | | ALLOGGI NON OCCUPATI: | |
| ALLOGGI OCCUPATI SALTUARIALMENTE: | | | |
| STANZE: | | FAMIGLIE: | |
| | | RESIDENTI: | |

CARATTERISTICHE DIMENSIONALI:

| | | | |
|----------------------------|-------|--------------------------|---------|
| ALTEZZA EDIFICIO (m): | 7.50 | SUPERFICIE COPERTA (mq): | 139.82 |
| PIANI FUORI TERRA (n): | 1 | VOLUME FUORI TERRA (mc): | 1048.67 |
| EPOCA IMPIANTO ORIGINARIO: | ANNO: | | |
| INTERVENTI SUCCESSIVI: | | | |
| DI MODESTA ENTITA': | ANNO: | | |
| DI PESANTE ENTITA': | ANNO: | | |

TIPOLOGIA:

| | | | | | |
|-----------|---|------------|--|--------|--|
| ISOLATO: | | A CORTE: | | ALTRO: | |
| IN LINEA: | x | A SCHIERA: | | | |

VALORE:

| GRADO DI CONSERVAZIONE | | VALORE ARCHITETTONICO AMBIENTALE | | RAPPORTO CON IL CONTESTO | |
|------------------------|---|----------------------------------|---|--------------------------|---|
| BUONO | x | BUONO | x | BUONO | x |
| MEDIOCRE | | MEDIOCRE | | MEDIOCRE | |
| PESSIMO | | PESSIMO | | PESSIMO | |

DESTINAZIONE D'USO:

| DESTINAZIONI D'USO ESISTENTI | | | | DESTINAZIONI D'USO AMMESSE | | | | 0 = Non utilizzato 1 = Residenza (compreso depositi, autorimesse, ecc.) 2 = Artigianato 3 = Commercio/Terziario/Direzionale 4 = Agricolo 5 = Usi particolari (chiesa, edifici pubblici, ecc.) |
|------------------------------|---|--|--|----------------------------|---|---|--|--|
| INTERRATO | | | | INTERRATO | | | | |
| TERRA | 4 | | | TERRA | 1 | 4 | | |
| PRIMO PIANO | | | | PRIMO PIANO | | | | |
| SECONDO PIANO | | | | SECONDO PIANO | | | | |
| SOTTOTETTO | | | | SOTTOTETTO | | | | |

QUALITA' E INTERVENTI:

| QUALITA' STORICO AMBIENTALI | | ELEMENTI DI CONTRASTO | | INTERVENTI SUL VOLUME ESISTENTE | |
|--|---|-----------------------|--|-------------------------------------|---|
| 1. Edifici di elevato valore storico-architettonico ed edifici religiosi | | FORATURE | | RESTAURO / RISANAMENTO CONSERVATIVO | |
| 2a. Edifici di valore storico | | BALCONI / TERRAZZE | | RISTRUTTURAZIONE PARZIALE | |
| 2b. Edifici di valore ambientale | x | COPERTURA | | RISTRUTTURAZIONE TOTALE | x |
| 3. Edificio di recente costruzione | | INFISSI | | DEMOLIZIONE SENZA RICOSTRUZ. | |
| 4. Edificio in contrasto con l'ambiente | | ALTRO | | SOSTITUZIONE EDILIZIA | |
| NOTE: | | NOTE: | | NOTE: | |

PRESCRIZIONI:

| |
|--|
| |
|--|

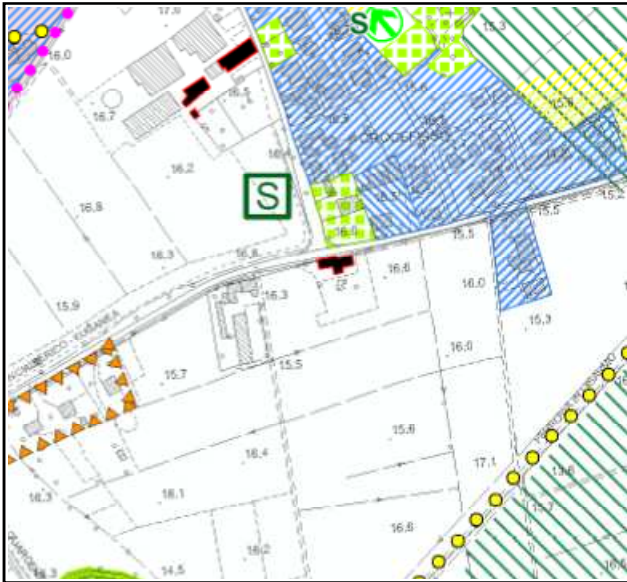


FOTO

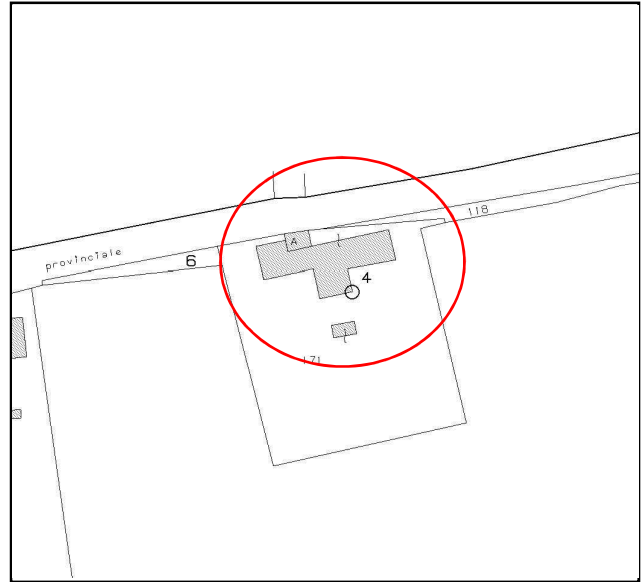
| | | | |
|-------------|---|--|---|
| SCHEDA B | COMUNE DI VILLAGA | |  |
| | PROVINCIA DI VICENZA | | |
| | Edifici di cui alla L.R. n. 11/2004, art. 40, comma 4 e N.T.A. del P.A.T. art. 15 | | |

| | | | | | |
|---------|-----------|-------------|------------|--------------------|----------|
| FOGLIO: | 16 | PARTICELLA: | 171 | CORPO DI FABBRICA: | C |
|---------|-----------|-------------|------------|--------------------|----------|

| | | | | | |
|-------------|---------------------------|---------|-----------|--------------------|-------------|
| UBICAZIONE: | Via Berico Euganea | CIVICO: | 77 | CODICE ECOGRAFICO: | 1590 |
|-------------|---------------------------|---------|-----------|--------------------|-------------|



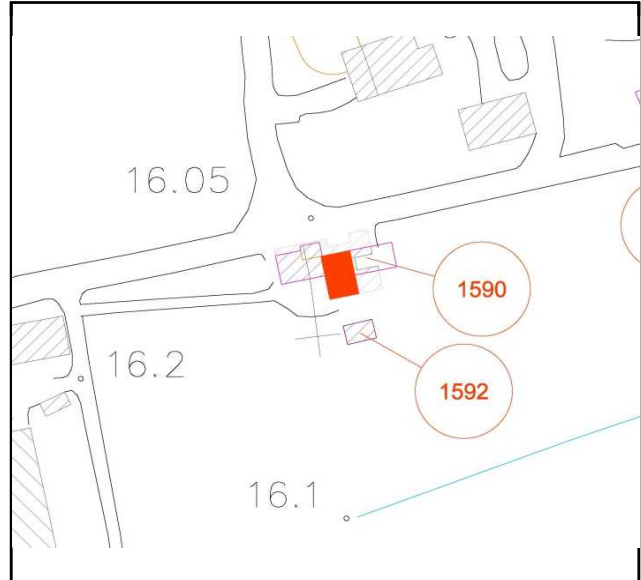
ESTRATTO P.A.T.



ESTRATTO CATASTALE



FOTO



INDIVIDUAZIONE CORPO FABBRICA

C

| | | |
|---------------------|---|--|
| Grado di protezione | 4 | |
|---------------------|---|--|

| | |
|---------------------|------------------|
| Contesto ambientale | OBBLIGATO |
|---------------------|------------------|

| | | | |
|----------|--|--|---|
| SCHEDA B | COMUNE DI VILLAGA | |  |
| | PROVINCIA DI VICENZA | | |
| | Edifici di cui alla L.R. n. 11/2004, art. 40, comma 4 e N.T.A. del P.A.T. art. 15 | | |

LOCALIZZAZIONE:

| | | | | | | | |
|-------------|--------------------|-------------|---------|--------------------|------|--------------------|---|
| FOGLIO: | 16 | PARTICELLA: | 171 | CODICE ECOGRAFICO: | 1590 | CORPO DI FABBRICA: | D |
| UBICAZIONE: | Via Berico Euganea | | CIVICO: | 77 | | | |

FAMIGLIE E ABITAZIONI:

| | | | |
|-----------------------------------|--|-----------------------|--|
| ALLOGGI OCCUPATI: | | ALLOGGI NON OCCUPATI: | |
| ALLOGGI OCCUPATI SALTUARIALMENTE: | | | |
| STANZE: | | FAMIGLIE: | |
| | | RESIDENTI: | |

CARATTERISTICHE DIMENSIONALI:

| | | | |
|----------------------------|-------|--------------------------|--------|
| ALTEZZA EDIFICIO (m): | 6.00 | SUPERFICIE COPERTA (mq): | 140.00 |
| PIANI FUORI TERRA (n): | 1 | VOLUME FUORI TERRA (mc): | 840.00 |
| EPOCA IMPIANTO ORIGINARIO: | ANNO: | | |
| INTERVENTI SUCCESSIVI: | | | |
| DI MODESTA ENTITA': | ANNO: | | |
| DI PESANTE ENTITA': | ANNO: | | |

TIPOLOGIA:

| | | | | | |
|-----------|---|------------|--|--------|--|
| ISOLATO: | | A CORTE: | | ALTRO: | |
| IN LINEA: | X | A SCHIERA: | | | |

VALORE:

| GRADO DI CONSERVAZIONE | | VALORE ARCHITETTONICO AMBIENTALE | | RAPPORTO CON IL CONTESTO | |
|------------------------|---|----------------------------------|---|--------------------------|---|
| BUONO | X | BUONO | | BUONO | |
| MEDIOCRE | | MEDIOCRE | | MEDIOCRE | X |
| PESSIMO | | PESSIMO | X | PESSIMO | |

DESTINAZIONE D'USO:

| DESTINAZIONI D'USO ESISTENTI | | | | | DESTINAZIONI D'USO AMMESSE | | | | | 0 = Non utilizzato 1 = Residenza (compreso depositi, autorimesse, ecc.) 2 = Artigianato 3 = Commercio/Terziario/Direzionale 4 = Agricolo 5 = Usi particolari (chiesa, edifici pubblici, ecc.) |
|------------------------------|---|--|--|--|----------------------------|---|---|---|---|--|
| INTERRATO | | | | | INTERRATO | | | | | |
| TERRA | 4 | | | | TERRA | 4 | 1 | 2 | 3 | |
| PRIMO PIANO | | | | | PRIMO PIANO | | | | | |
| SECONDO PIANO | | | | | SECONDO PIANO | | | | | |
| SOTTOTETTO | | | | | SOTTOTETTO | | | | | |

QUALITA' E INTERVENTI:

| QUALITA' STORICO AMBIENTALI | | ELEMENTI DI CONTRASTO | | INTERVENTI SUL VOLUME ESISTENTE | |
|--|---|-----------------------|--|-------------------------------------|---|
| 1. Edifici di elevato valore storico-architettonico ed edifici religiosi | | FORATURE | | RESTAURO / RISANAMENTO CONSERVATIVO | |
| 2a. Edifici di valore storico | | BALCONI / TERRAZZE | | RISTRUTTURAZIONE PARZIALE | |
| 2b. Edifici di valore ambientale | | COPERTURA | | RISTRUTTURAZIONE TOTALE | X |
| 3. Edificio di recente costruzione | X | INFISSI | | DEMOLIZIONE SENZA RICOSTRUZ. | |
| 4. Edificio in contrasto con l'ambiente | | ALTRO | | SOSTITUZIONE EDILIZIA | |
| NOTE: | | NOTE: | | NOTE: | |

PRESCRIZIONI:

| |
|--|
| |
|--|

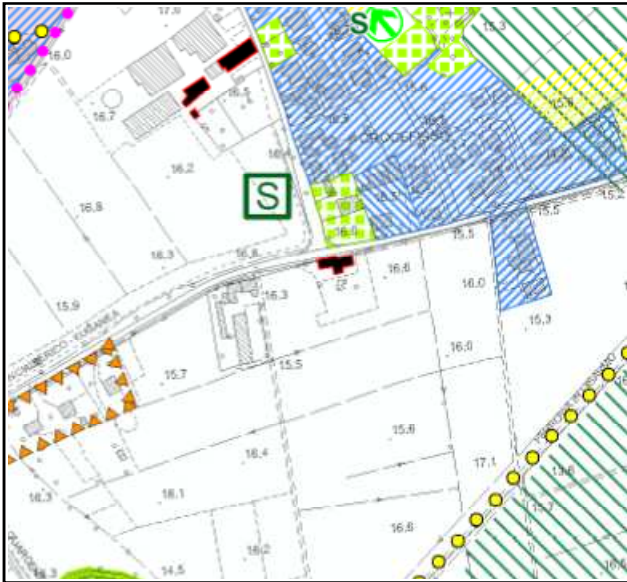


FOTO

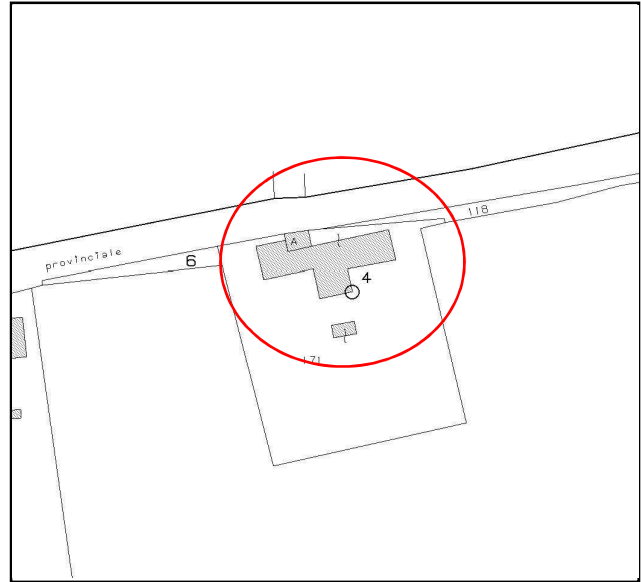
| | | | |
|-------------|---|--|---|
| SCHEDA B | COMUNE DI VILLAGA | |  |
| | PROVINCIA DI VICENZA | | |
| | Edifici di cui alla L.R. n. 11/2004, art. 40, comma 4 e N.T.A. del P.A.T. art. 15 | | |

| | | | | | |
|---------|-----------|-------------|------------|--------------------|----------|
| FOGLIO: | 16 | PARTICELLA: | 171 | CORPO DI FABBRICA: | D |
|---------|-----------|-------------|------------|--------------------|----------|

| | | | | | |
|-------------|---------------------------|---------|-----------|--------------------|-------------|
| UBICAZIONE: | Via Berico Euganea | CIVICO: | 77 | CODICE ECOGRAFICO: | 1590 |
|-------------|---------------------------|---------|-----------|--------------------|-------------|



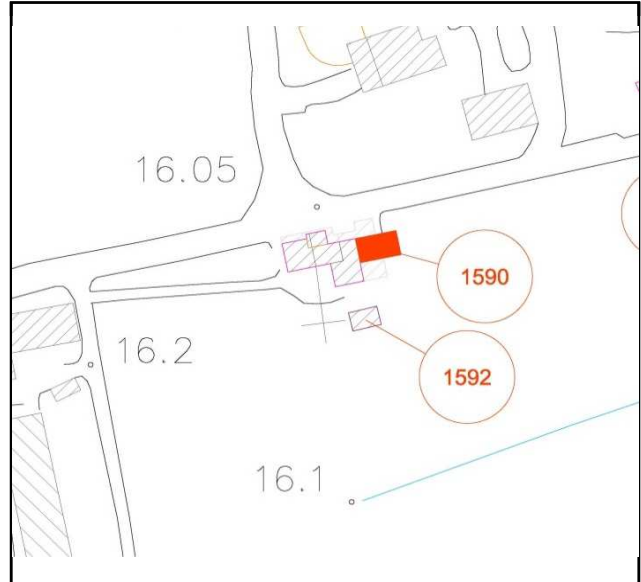
ESTRATTO P.A.T.



ESTRATTO CATASTALE



FOTO



INDIVIDUAZIONE CORPO FABBRICA

D

| | | |
|---------------------|----------|--|
| Grado di protezione | 6 | |
|---------------------|----------|--|

| | |
|---------------------|------------------|
| Contesto ambientale | OBBLIGATO |
|---------------------|------------------|

| | | | |
|----------|--|--|---|
| SCHEDA B | COMUNE DI VILLAGA | |  |
| | PROVINCIA DI VICENZA | | |
| | Edifici di cui alla L.R. n. 11/2004, art. 40, comma 4 e N.T.A. del P.A.T. art. 15 | | |

LOCALIZZAZIONE:

| | | | | | | | |
|-------------|--------------------|-------------|---------|--------------------|------|--------------------|---|
| FOGLIO: | 16 | PARTICELLA: | 171 | CODICE ECOGRAFICO: | 1590 | CORPO DI FABBRICA: | E |
| UBICAZIONE: | Via Berico Euganea | | CIVICO: | 77 | | | |

FAMIGLIE E ABITAZIONI:

| | | | |
|-----------------------------------|--|-----------------------|--|
| ALLOGGI OCCUPATI: | | ALLOGGI NON OCCUPATI: | |
| ALLOGGI OCCUPATI SALTUARIALMENTE: | | | |
| STANZE: | | FAMIGLIE: | |
| | | RESIDENTI: | |

CARATTERISTICHE DIMENSIONALI:

| | | | |
|----------------------------|------------|--------------------------|--------|
| ALTEZZA EDIFICIO (m): | 5,40 - 3,6 | SUPERFICIE COPERTA (mq): | 33.76 |
| PIANI FUORI TERRA (n): | 1 | VOLUME FUORI TERRA (mc): | 161.14 |
| EPOCA IMPIANTO ORIGINARIO: | ANNO: | | |
| INTERVENTI SUCCESSIVI: | | | |
| DI MODESTA ENTITA': | ANNO: | | |
| DI PESANTE ENTITA': | ANNO: | | |

TIPOLOGIA:

| | | | |
|-----------|------------|--------|---|
| ISOLATO: | A CORTE: | ALTRO: | x |
| IN LINEA: | A SCHIERA: | | |



FOTO

VALORE:

| GRADO DI CONSERVAZIONE | | VALORE ARCHITETTONICO AMBIENTALE | | RAPPORTO CON IL CONTESTO | |
|------------------------|---|----------------------------------|---|--------------------------|---|
| BUONO | | BUONO | x | BUONO | x |
| MEDIOCRE | x | MEDIOCRE | | MEDIOCRE | |
| PESSIMO | | PESSIMO | | PESSIMO | |

DESTINAZIONE D'USO:

| DESTINAZIONI D'USO ESISTENTI | | | | DESTINAZIONI D'USO AMMESSE | | | | 0 = Non utilizzato 1 = Residenza (compreso depositi, autorimesse, ecc.) 2 = Artigianato 3 = Commercio/Terziario/Direzionale 4 = Agricolo 5 = Usi particolari (chiesa, edifici pubblici, ecc.) |
|------------------------------|---|--|--|----------------------------|---|--|--|--|
| INTERRATO | | | | INTERRATO | | | | |
| TERRA | 5 | | | TERRA | 5 | | | |
| PRIMO PIANO | | | | PRIMO PIANO | | | | |
| SECONDO PIANO | | | | SECONDO PIANO | | | | |
| SOTTOTETTO | | | | SOTTOTETTO | | | | |

QUALITA' E INTERVENTI:

| QUALITA' STORICO AMBIENTALI | | ELEMENTI DI CONTRASTO | | INTERVENTI SUL VOLUME ESISTENTE | |
|--|---|-----------------------|--|-------------------------------------|---|
| 1. Edifici di elevato valore storico-architettonico ed edifici religiosi | x | FORATURE | | RESTAURO / RISANAMENTO CONSERVATIVO | |
| 2a. Edifici di valore storico | | BALCONI / TERRAZZE | | RISTRUTTURAZIONE PARZIALE | x |
| 2b. Edifici di valore ambientale | | COPERTURA | | RISTRUTTURAZIONE TOTALE | |
| 3. Edificio di recente costruzione | | INFISSI | | DEMOLIZIONE SENZA RICOSTRUZ. | |
| 4. Edificio in contrasto con l'ambiente | | ALTRO | | SOSTITUZIONE EDILIZIA | |
| NOTE: | | NOTE: | | NOTE: | |

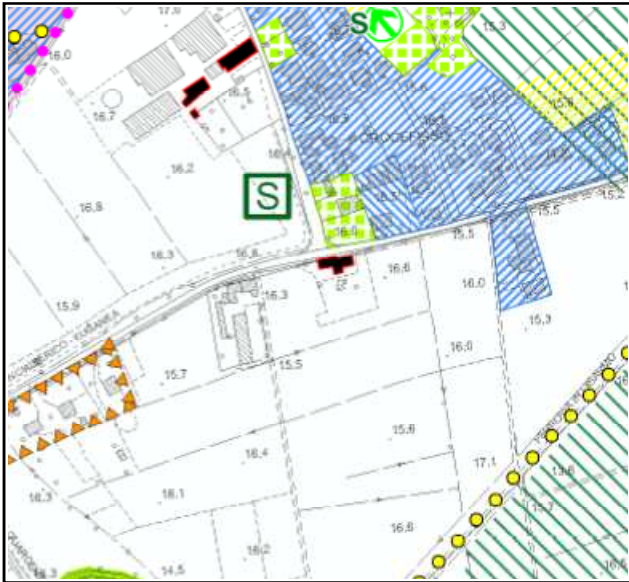
PRESCRIZIONI:

| |
|--|
| |
|--|

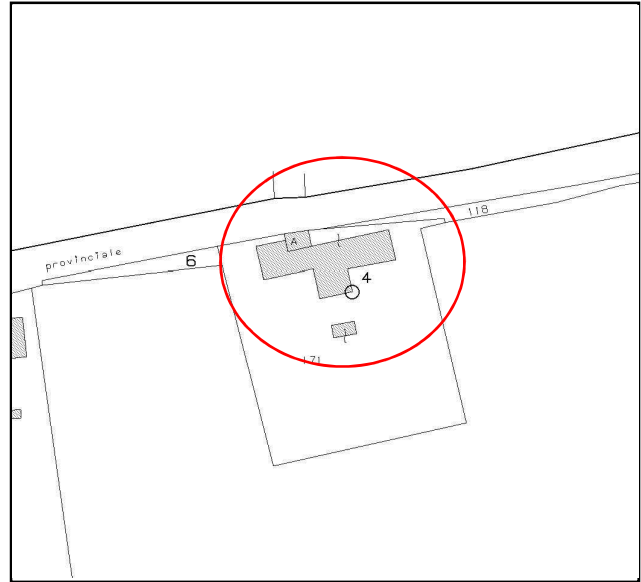
| | | | |
|-------------|---|--|---|
| SCHEDA B | COMUNE DI VILLAGA | |  |
| | PROVINCIA DI VICENZA | | |
| | Edifici di cui alla L.R. n. 11/2004, art. 40, comma 4 e N.T.A. del P.A.T. art. 15 | | |

| | | | | | |
|---------|-----------|-------------|------------|--------------------|----------|
| FOGLIO: | 16 | PARTICELLA: | 171 | CORPO DI FABBRICA: | E |
|---------|-----------|-------------|------------|--------------------|----------|

| | | | | | |
|-------------|---------------------------|---------|-----------|--------------------|-------------|
| UBICAZIONE: | Via Berico Euganea | CIVICO: | 77 | CODICE ECOGRAFICO: | 1590 |
|-------------|---------------------------|---------|-----------|--------------------|-------------|



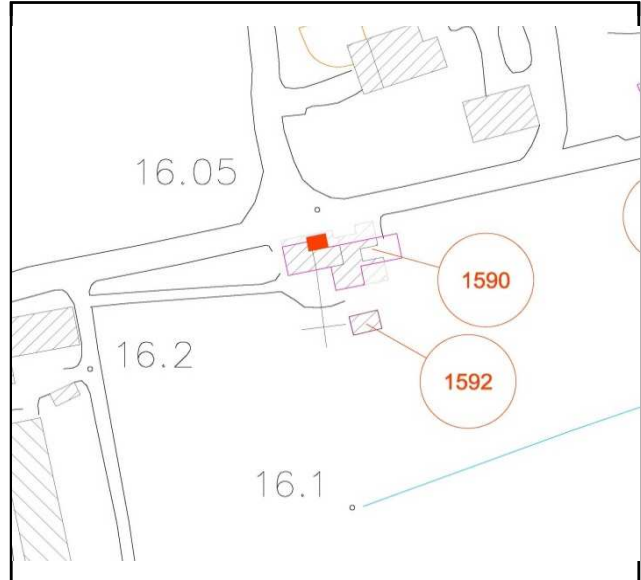
ESTRATTO P.A.T.



ESTRATTO CATASTALE



FOTO



INDIVIDUAZIONE CORPO FABBRICA

E

| | | |
|---------------------|---|--|
| Grado di protezione | 2 | |
|---------------------|---|--|

| | |
|---------------------|-----------------------------|
| Contesto ambientale | PAESAGGIO RURALE DI PIANURA |
|---------------------|-----------------------------|

| | | | |
|----------|--|--|---|
| SCHEDA B | COMUNE DI VILLAGA | |  |
| | PROVINCIA DI VICENZA | | |
| | Edifici di cui alla L.R. n. 11/2004, art. 40, comma 4 e N.T.A. del P.A.T. art. 15 | | |

LOCALIZZAZIONE:

| | | | | | | | |
|-------------|--------------------|-------------|---------|--------------------|------|--------------------|---|
| FOGLIO: | 16 | PARTICELLA: | 171 | CODICE ECOGRAFICO: | 1592 | CORPO DI FABBRICA: | F |
| UBICAZIONE: | Via Berico Euganea | | CIVICO: | 77 | | | |

FAMIGLIE E ABITAZIONI:

| | | | |
|-----------------------------------|--|-----------------------|--|
| ALLOGGI OCCUPATI: | | ALLOGGI NON OCCUPATI: | |
| ALLOGGI OCCUPATI SALTUARIALMENTE: | | | |
| STANZE: | | FAMIGLIE: | |
| | | RESIDENTI: | |

CARATTERISTICHE DIMENSIONALI:

| | | | |
|----------------------------|-------|--------------------------|--------|
| ALTEZZA EDIFICIO (m): | 4.80 | SUPERFICIE COPERTA (mq): | 29.28 |
| PIANI FUORI TERRA (n): | 2 | VOLUME FUORI TERRA (mc): | 140.54 |
| EPOCA IMPIANTO ORIGINARIO: | ANNO: | | |
| INTERVENTI SUCCESSIVI: | | | |
| DI MODESTA ENTITA': | ANNO: | | |
| DI PESANTE ENTITA': | ANNO: | | |

TIPOLOGIA:

| | | | | | |
|-----------|---|------------|--|--------|--|
| ISOLATO: | x | A CORTE: | | ALTRO: | |
| IN LINEA: | | A SCHIERA: | | | |

VALORE:

| GRADO DI CONSERVAZIONE | | VALORE ARCHITETTONICO AMBIENTALE | | RAPPORTO CON IL CONTESTO | |
|------------------------|---|----------------------------------|---|--------------------------|---|
| BUONO | | BUONO | | BUONO | x |
| MEDIOCRE | x | MEDIOCRE | x | MEDIOCRE | |
| PESSIMO | | PESSIMO | | PESSIMO | |

DESTINAZIONE D'USO:

| DESTINAZIONI D'USO ESISTENTI | | | | DESTINAZIONI D'USO AMMESSE | | | | 0 = Non utilizzato 1 = Residenza (compreso depositi, autorimesse, ecc.) 2 = Artigianato 3 = Commercio/Terziario/Direzionale 4 = Agricolo 5 = Usi particolari (chiesa, edifici pubblici, ecc.) |
|------------------------------|---|--|--|----------------------------|---|--|--|--|
| INTERRATO | | | | INTERRATO | | | | |
| TERRA | 4 | | | TERRA | 4 | | | |
| PRIMO PIANO | | | | PRIMO PIANO | | | | |
| SECONDO PIANO | | | | SECONDO PIANO | | | | |
| SOTTOTETTO | | | | SOTTOTETTO | | | | |

QUALITA' E INTERVENTI:


| QUALITA' STORICO AMBIENTALI | | ELEMENTI DI CONTRASTO | | INTERVENTI SUL VOLUME ESISTENTE | |
|--|---|-----------------------|--|-------------------------------------|---|
| 1. Edifici di elevato valore storico-architettonico ed edifici religiosi | | FORATURE | | RESTAURO / RISANAMENTO CONSERVATIVO | |
| 2a. Edifici di valore storico | | BALCONI / TERRAZZE | | RISTRUTTURAZIONE PARZIALE | |
| 2b. Edifici di valore ambientale | x | COPERTURA | | RISTRUTTURAZIONE TOTALE | x |
| 3. Edificio di recente costruzione | | INFISSI | | DEMOLIZIONE SENZA RICOSTRUZ. | |
| 4. Edificio in contrasto con l'ambiente | | ALTRO | | SOSTITUZIONE EDILIZIA | |
| NOTE: | | NOTE: | | NOTE: | |

PRESCRIZIONI:

| |
|--|
| |
|--|

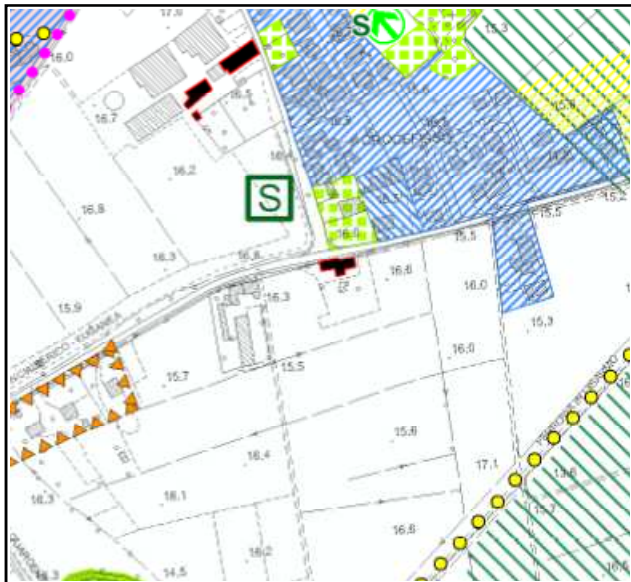


FOTO

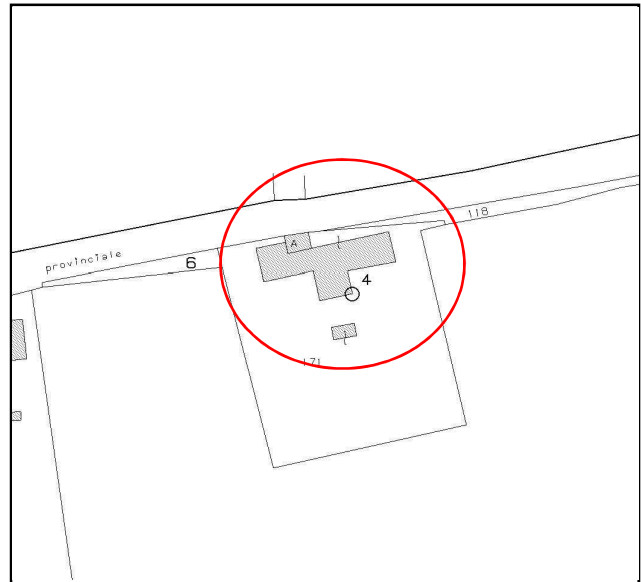
| | | | |
|-------------|---|--|---|
| SCHEDA B | COMUNE DI VILLAGA | |  |
| | PROVINCIA DI VICENZA | | |
| | Edifici di cui alla L.R. n. 11/2004, art. 40, comma 4 e N.T.A. del P.A.T. art. 15 | | |

| | | | | | |
|---------|-----------|-------------|------------|--------------------|----------|
| FOGLIO: | 16 | PARTICELLA: | 171 | CORPO DI FABBRICA: | F |
|---------|-----------|-------------|------------|--------------------|----------|


| | | | | | |
|-------------|---------------------------|---------|-----------|--------------------|-------------|
| UBICAZIONE: | Via Berico Euganea | CIVICO: | 77 | CODICE ECOGRAFICO: | 1592 |
|-------------|---------------------------|---------|-----------|--------------------|-------------|



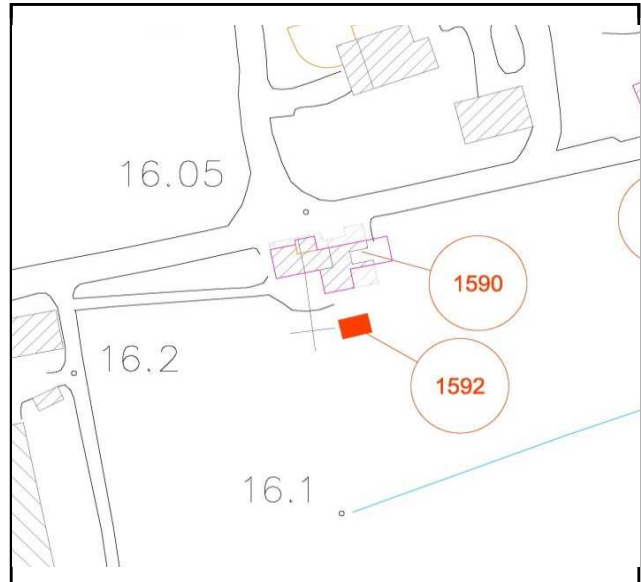
ESTRATTO P.A.T.



ESTRATTO CATASTALE



FOTO



INDIVIDUAZIONE CORPO FABBRICA

F

| | | |
|---------------------|---|--|
| Grado di protezione | 4 | |
|---------------------|---|--|

| | |
|---------------------|-----------------------------|
| Contesto ambientale | PAESAGGIO RURALE DI PIANURA |
|---------------------|-----------------------------|

| | | | |
|----------|--|--|---|
| SCHEDA B | COMUNE DI VILLAGA | |  |
| | PROVINCIA DI VICENZA | | |
| | Edifici di cui alla L.R. n. 11/2004, art. 40, comma 4 e N.T.A. del P.A.T. art. 15 | | |

LOCALIZZAZIONE:

| | | | | | | | |
|-------------|----------------|-------------|----|--------------------|------|--------------------|---|
| FOGLIO: | 12 | PARTICELLA: | 71 | CODICE ECOGRAFICO: | 1670 | CORPO DI FABBRICA: | A |
| UBICAZIONE: | Via Boccadorno | | | CIVICO: | 1 | | |

FAMIGLIE E ABITAZIONI:

| | | | |
|----------------------------------|--|-----------------------|--|
| ALLOGGI OCCUPATI: | | ALLOGGI NON OCCUPATI: | |
| ALLOGGI OCCUPATI SALTUARIAMENTE: | | | |
| STANZE: | | FAMIGLIE: | |
| | | RESIDENTI: | |

CARATTERISTICHE DIMENSIONALI:

| | | | |
|----------------------------|-------|--------------------------|--------|
| ALTEZZA EDIFICIO (m.): | 5 | SUPERFICIE COPERTA (mq): | 31.19 |
| PIANI FUORI TERRA (n): | 2 | VOLUME FUORI TERRA (mc): | 155.93 |
| EPOCA IMPIANTO ORIGINARIO: | ANNO: | | |
| INTERVENTI SUCCESSIVI: | | | |
| DI MODESTA ENTITA': | ANNO: | | |
| DI PESANTE ENTITA': | ANNO: | | |

TIPOLOGIA:

| | | | | | |
|-----------|---|------------|--|--------|--|
| ISOLATO: | | A CORTE: | | ALTRO: | |
| IN LINEA: | x | A SCHIERA: | | | |

VALORE:

| GRADO DI CONSERVAZIONE | | VALORE ARCHITETTONICO AMBIENTALE | | RAPPORTO CON IL CONTESTO | |
|------------------------|---|----------------------------------|---|--------------------------|---|
| BUONO | x | BUONO | x | BUONO | x |
| MEDIOCRE | | MEDIOCRE | | MEDIOCRE | |
| PESSIMO | | PESSIMO | | PESSIMO | |

DESTINAZIONE D'USO:

| DESTINAZIONI D'USO ESISTENTI | | DESTINAZIONI D'USO AMMESSE | | 0 = Non utilizzato 1 = Residenza (compreso depositi, autorimesse, ecc.) 2 = Artigianato 3 = Commercio/Terziario/Direzionale 4 = Agricolo 5 = Usi particolari (chiesa, edifici pubblici, ecc.) |
|------------------------------|---|----------------------------|---|--|
| INTERRATO | | INTERRATO | | |
| TERRA | 1 | TERRA | 1 | |
| PRIMO PIANO | 1 | PRIMO PIANO | 1 | |
| SECONDO PIANO | | SECONDO PIANO | | |
| SOTTOTETTO | | SOTTOTETTO | | |

QUALITA' E INTERVENTI:

| QUALITA' STORICO AMBIENTALI | ELEMENTI DI CONTRASTO | INTERVENTI SUL VOLUME ESISTENTE |
|--|-----------------------|-------------------------------------|
| 1. Edifici di elevato valore storico-architettonico ed edifici religiosi | FORATURE | RESTAURO / RISANAMENTO CONSERVATIVO |
| 2a. Edifici di valore storico | BALCONI / TERRAZZE | RISTRUTTURAZIONE PARZIALE |
| 2b. Edifici di valore ambientale | COPERTURA | RISTRUTTURAZIONE TOTALE |
| 3. Edificio di recente costruzione | INFISSI | DEMOLIZIONE SENZA RICOSTRUZ. |
| 4. Edificio in contrasto con l'ambiente | ALTRO | SOSTITUZIONE EDILIZIA |
| NOTE: | NOTE: | NOTE: |

PRESCRIZIONI:

| |
|--|
| |
|--|

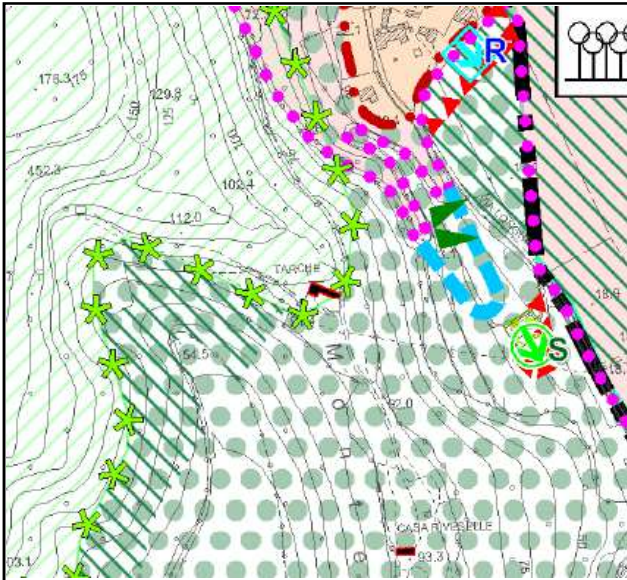


FOTO

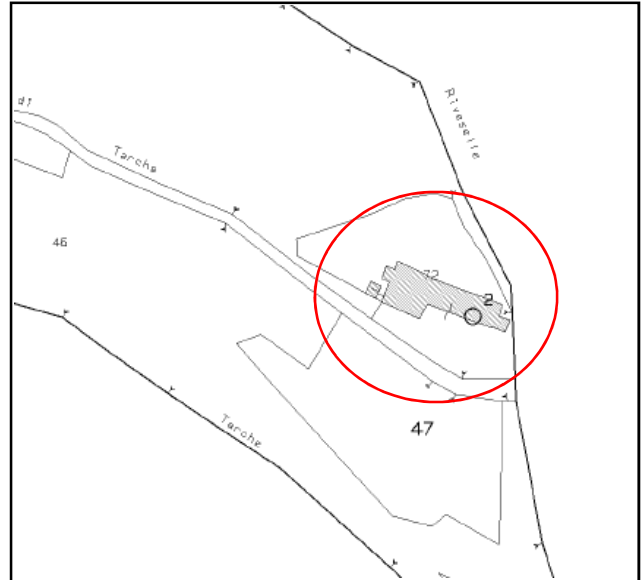
| | | | |
|-------------|---|--|---|
| SCHEDA B | COMUNE DI VILLAGA | |  |
| | PROVINCIA DI VICENZA | | |
| | Edifici di cui alla L.R. n. 11/2004, art. 40, comma 4 e N.T.A. del P.A.T. art. 15 | | |

| | | | | | |
|---------|-----------|-------------|-----------|--------------------|----------|
| FOGLIO: | 12 | PARTICELLA: | 71 | CORPO DI FABBRICA: | A |
|---------|-----------|-------------|-----------|--------------------|----------|

| | | | | | |
|-------------|-----------------------|---------|----------|--------------------|-------------|
| UBICAZIONE: | Via Boccadorno | CIVICO: | 1 | CODICE ECOGRAFICO: | 1670 |
|-------------|-----------------------|---------|----------|--------------------|-------------|



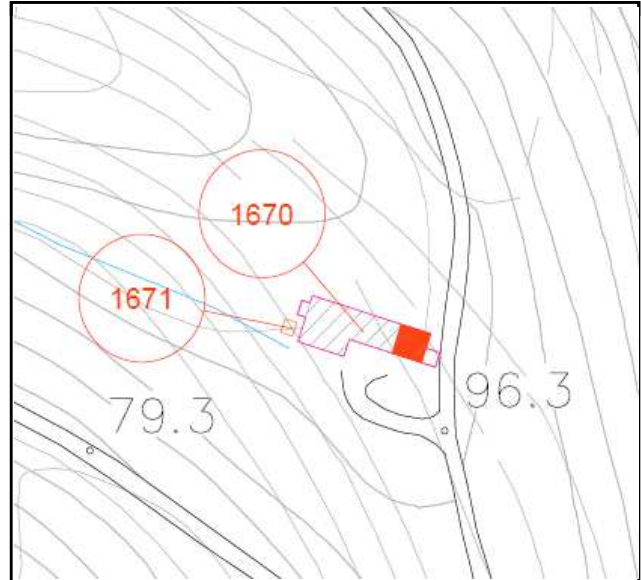
ESTRATTO P.A.T.



ESTRATTO CATASTALE



FOTO




INDIVIDUAZIONE CORPO FABBRICA

A

| | | |
|---------------------|---|--|
| Grado di protezione | 3 | |
|---------------------|---|--|

| | |
|---------------------|-----------|
| Contesto ambientale | OBBLIGATO |
|---------------------|-----------|

| | | | |
|----------|--|--|---|
| SCHEDA B | COMUNE DI VILLAGA | |  |
| | PROVINCIA DI VICENZA | | |
| | Edifici di cui alla L.R. n. 11/2004, art. 40, comma 4 e N.T.A. del P.A.T. art. 15 | | |

LOCALIZZAZIONE:

| | | | | | | | |
|-------------|----------------|-------------|----|--------------------|------|--------------------|---|
| FOGLIO: | 12 | PARTICELLA: | 71 | CODICE ECOGRAFICO: | 1670 | CORPO DI FABBRICA: | B |
| UBICAZIONE: | Via Boccadorno | | | CIVICO: | 1 | | |

FAMIGLIE E ABITAZIONI:

| | | | |
|-----------------------------------|--|-----------------------|--|
| ALLOGGI OCCUPATI: | | ALLOGGI NON OCCUPATI: | |
| ALLOGGI OCCUPATI SALTUARIALMENTE: | | | |
| STANZE: | | FAMIGLIE: | |
| | | RESIDENTI: | |

CARATTERISTICHE DIMENSIONALI:

| | | | |
|----------------------------|-------|--------------------------|--------|
| ALTEZZA EDIFICIO (m): | 5 | SUPERFICIE COPERTA (mq): | 67.16 |
| PIANI FUORI TERRA (n): | 2 | VOLUME FUORI TERRA (mc): | 335.80 |
| EPOCA IMPIANTO ORIGINARIO: | ANNO: | | |
| INTERVENTI SUCCESSIVI: | | | |
| DI MODESTA ENTITA': | ANNO: | | |
| DI PESANTE ENTITA': | ANNO: | | |

TIPOLOGIA:

| | | | | | |
|-----------|---|------------|--|--------|--|
| ISOLATO: | | A CORTE: | | ALTRO: | |
| IN LINEA: | x | A SCHIERA: | | | |

VALORE:

| GRADO DI CONSERVAZIONE | | VALORE ARCHITETTONICO AMBIENTALE | | RAPPORTO CON IL CONTESTO | |
|------------------------|---|----------------------------------|---|--------------------------|---|
| BUONO | x | BUONO | x | BUONO | x |
| MEDIOCRE | | MEDIOCRE | | MEDIOCRE | |
| PESSIMO | | PESSIMO | | PESSIMO | |

DESTINAZIONE D'USO:

| DESTINAZIONI D'USO ESISTENTI | | | | DESTINAZIONI D'USO AMMESSE | | | | 0 = Non utilizzato 1 = Residenza (compreso depositi, autorimesse, ecc.) 2 = Artigianato 3 = Commercio/Terziario/Direzionale 4 = Agricolo 5 = Usi particolari (chiesa, edifici pubblici, ecc.) |
|------------------------------|---|--|--|----------------------------|---|--|--|--|
| INTERRATO | | | | INTERRATO | | | | |
| TERRA | 1 | | | TERRA | 1 | | | |
| PRIMO PIANO | 1 | | | PRIMO PIANO | 1 | | | |
| SECONDO PIANO | | | | SECONDO PIANO | | | | |
| SOTTOTETTO | | | | SOTTOTETTO | | | | |

QUALITA' E INTERVENTI:

| QUALITA' STORICO AMBIENTALI | | ELEMENTI DI CONTRASTO | | INTERVENTI SUL VOLUME ESISTENTE | |
|--|---|-----------------------|--|-------------------------------------|---|
| 1. Edifici di elevato valore storico-architettonico ed edifici religiosi | | FORATURE | | RESTAURO / RISANAMENTO CONSERVATIVO | |
| 2a. Edifici di valore storico | | BALCONI / TERRAZZE | | RISTRUTTURAZIONE PARZIALE | x |
| 2b. Edifici di valore ambientale | x | COPERTURA | | RISTRUTTURAZIONE TOTALE | |
| 3. Edificio di recente costruzione | | INFISSI | | DEMOLIZIONE SENZA RICOSTRUZ. | |
| 4. Edificio in contrasto con l'ambiente | | ALTRO | | SOSTITUZIONE EDILIZIA | |
| NOTE: | | NOTE: | | NOTE: | |

PRESCRIZIONI:

| |
|--|
| |
|--|

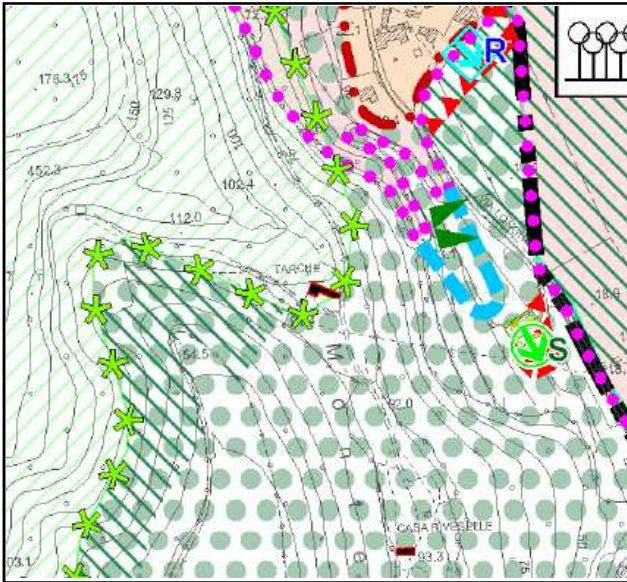


FOTO

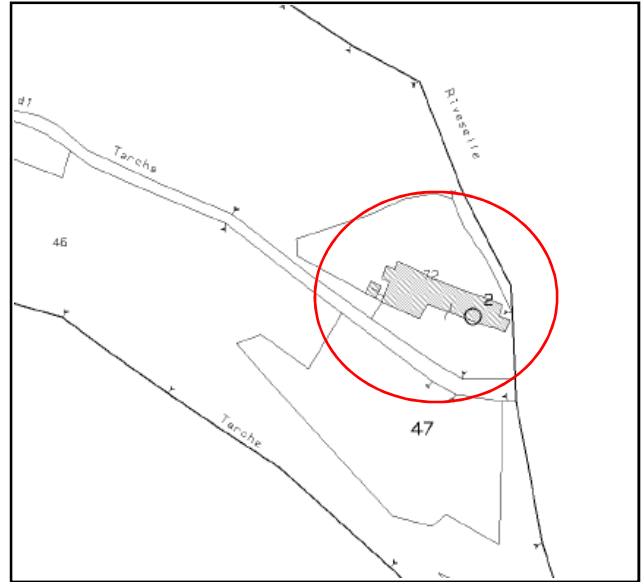
| | | | |
|-------------|---|--|---|
| SCHEDA B | COMUNE DI VILLAGA | |  |
| | PROVINCIA DI VICENZA | | |
| | Edifici di cui alla L.R. n. 11/2004, art. 40, comma 4 e N.T.A. del P.A.T. art. 15 | | |

| | | | | | |
|---------|-----------|-------------|-----------|--------------------|----------|
| FOGLIO: | 12 | PARTICELLA: | 71 | CORPO DI FABBRICA: | B |
|---------|-----------|-------------|-----------|--------------------|----------|

| | | | | | |
|-------------|-----------------------|---------|----------|--------------------|-------------|
| UBICAZIONE: | Via Boccadorno | CIVICO: | 1 | CODICE ECOGRAFICO: | 1670 |
|-------------|-----------------------|---------|----------|--------------------|-------------|



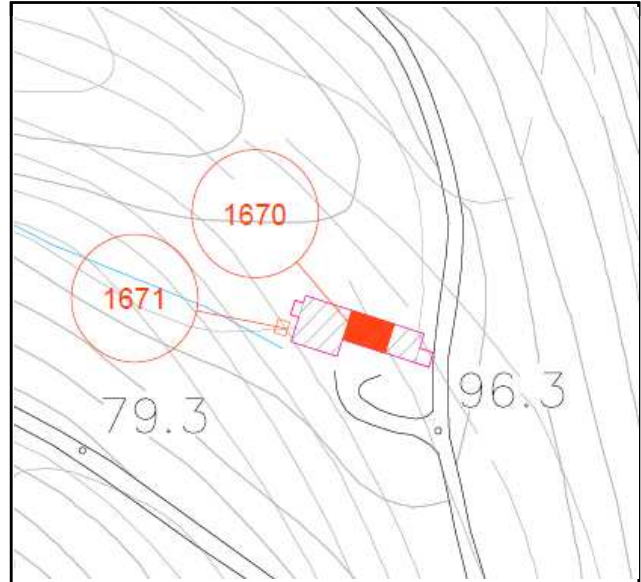
ESTRATTO P.A.T.



ESTRATTO CATASTALE



FOTO



INDIVIDUAZIONE CORPO FABBRICA

B

| | | |
|---------------------|----------|--|
| Grado di protezione | 3 | |
|---------------------|----------|--|

| | |
|---------------------|------------------|
| Contesto ambientale | COLLINARE |
|---------------------|------------------|

| | | | |
|----------|--|--|---|
| SCHEDA B | COMUNE DI VILLAGA | |  |
| | PROVINCIA DI VICENZA | | |
| | Edifici di cui alla L.R. n. 11/2004, art. 40, comma 4 e N.T.A. del P.A.T. art. 15 | | |

LOCALIZZAZIONE:

| | | | | | | | |
|-------------|----|----------------|----|--------------------|------|--------------------|---|
| FOGLIO: | 12 | PARTICELLA: | 71 | CODICE ECOGRAFICO: | 1670 | CORPO DI FABBRICA: | c |
| UBICAZIONE: | | Via Boccadorno | | CIVICO: | 1 | | |

FAMIGLIE E ABITAZIONI:

| | | | |
|-----------------------------------|--|-----------------------|--|
| ALLOGGI OCCUPATI: | | ALLOGGI NON OCCUPATI: | |
| ALLOGGI OCCUPATI SALTUARIALMENTE: | | | |
| STANZE: | | FAMIGLIE: | |
| | | RESIDENTI: | |

CARATTERISTICHE DIMENSIONALI:

| | | | |
|----------------------------|-------|--------------------------|--------|
| ALTEZZA EDIFICIO (m.): | 5 | SUPERFICIE COPERTA (mq): | 61.44 |
| PIANI FUORI TERRA (n): | 2 | VOLUME FUORI TERRA (mc): | 307.18 |
| EPOCA IMPIANTO ORIGINARIO: | ANNO: | | |
| INTERVENTI SUCCESSIVI: | | | |
| DI MODESTA ENTITA': | ANNO: | | |
| DI PESANTE ENTITA': | ANNO: | | |

TIPOLOGIA:

| | | | | | |
|-----------|---|------------|--|--------|--|
| ISOLATO: | | A CORTE: | | ALTRO: | |
| IN LINEA: | x | A SCHIERA: | | | |

VALORE:

| GRADO DI CONSERVAZIONE | | VALORE ARCHITETTONICO AMBIENTALE | | RAPPORTO CON IL CONTESTO | |
|------------------------|---|----------------------------------|---|--------------------------|---|
| BUONO | x | BUONO | x | BUONO | x |
| MEDIOCRE | | MEDIOCRE | | MEDIOCRE | |
| PESSIMO | | PESSIMO | | PESSIMO | |

DESTINAZIONE D'USO:

| DESTINAZIONI D'USO ESISTENTI | | | | DESTINAZIONI D'USO AMMESSE | | | | 0 = Non utilizzato 1 = Residenza (compreso depositi, autorimesse, ecc.) 2 = Artigianato 3 = Commercio/Terziario/Direzionale 4 = Agricolo 5 = Usi particolari (chiesa, edifici pubblici, ecc.) |
|------------------------------|---|---|--|----------------------------|---|---|--|--|
| INTERRATO | | | | INTERRATO | | | | |
| TERRA | 4 | 1 | | TERRA | 4 | 1 | | |
| PRIMO PIANO | 4 | 1 | | PRIMO PIANO | 4 | 1 | | |
| SECONDO PIANO | | | | SECONDO PIANO | | | | |
| SOTTOTETTO | | | | SOTTOTETTO | | | | |

QUALITA' E INTERVENTI:

| QUALITA' STORICO AMBIENTALI | ELEMENTI DI CONTRASTO | INTERVENTI SUL VOLUME ESISTENTE |
|--|-----------------------|-------------------------------------|
| 1. Edifici di elevato valore storico-architettonico ed edifici religiosi | FORATURE | RESTAURO / RISANAMENTO CONSERVATIVO |
| 2a. Edifici di valore storico | BALCONI / TERRAZZE | RISTRUTTURAZIONE PARZIALE |
| 2b. Edifici di valore ambientale | COPERTURA | x |
| 3. Edificio di recente costruzione | INFISSI | RISTRUTTURAZIONE TOTALE |
| 4. Edificio in contrasto con l'ambiente | ALTRO | DEMOLIZIONE SENZA RICOSTRUZ. |
| NOTE: | NOTE: | SOSTITUZIONE EDILIZIA |
| | | NOTE: |

PRESCRIZIONI:

| |
|--|
| |
|--|

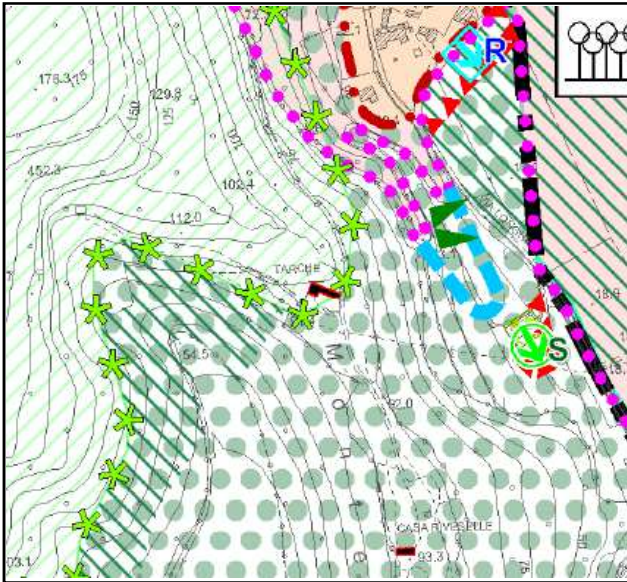


FOTO

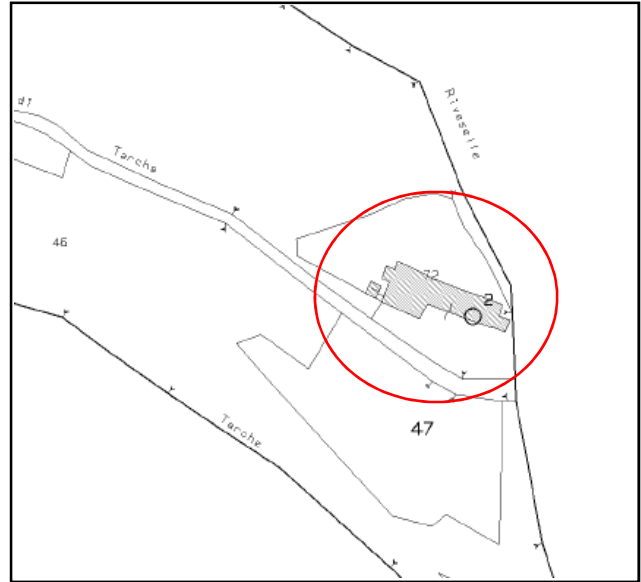
| | | | |
|-------------|--|--|---|
| SCHEDA B | COMUNE DI VILLAGA | |  |
| | PROVINCIA DI VICENZA | | |
| | Edifici di cui alla L.R. n. 11/2004, art. 40, comma 4 e N.T.A. del P.A.T. art. 15 | | |

| | | | | | |
|---------|-----------|-------------|-----------|--------------------|----------|
| FOGLIO: | 12 | PARTICELLA: | 71 | CORPO DI FABBRICA: | C |
|---------|-----------|-------------|-----------|--------------------|----------|

| | | | | | |
|-------------|-----------------------|---------|----------|--------------------|-------------|
| UBICAZIONE: | Via Boccadorno | CIVICO: | 1 | CODICE ECOGRAFICO: | 1670 |
|-------------|-----------------------|---------|----------|--------------------|-------------|



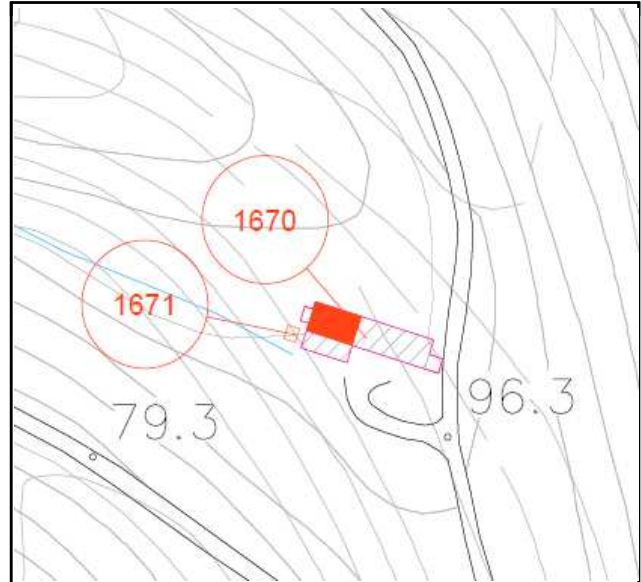
ESTRATTO P.A.T.



ESTRATTO CATASTALE



FOTO



INDIVIDUAZIONE CORPO FABBRICA

C

| | | |
|---------------------|---|--|
| Grado di protezione | 3 | |
|---------------------|---|--|

| | |
|---------------------|-----------|
| Contesto ambientale | OBBLIGATO |
|---------------------|-----------|

| | | | |
|----------|--|--|---|
| SCHEDA B | COMUNE DI VILLAGA | |  |
| | PROVINCIA DI VICENZA | | |
| | Edifici di cui alla L.R. n. 11/2004, art. 40, comma 4 e N.T.A. del P.A.T. art. 15 | | |

LOCALIZZAZIONE:

| | | | | | | | |
|-------------|----------------|-------------|----|--------------------|------|--------------------|---|
| FOGLIO: | 12 | PARTICELLA: | 71 | CODICE ECOGRAFICO: | 1670 | CORPO DI FABBRICA: | D |
| UBICAZIONE: | Via Boccadorno | | | CIVICO: | 1 | | |

FAMIGLIE E ABITAZIONI:

| | | | |
|-----------------------------------|--|-----------------------|--|
| ALLOGGI OCCUPATI: | | ALLOGGI NON OCCUPATI: | |
| ALLOGGI OCCUPATI SALTUARIALMENTE: | | | |
| STANZE: | | FAMIGLIE: | |
| | | RESIDENTI: | |

CARATTERISTICHE DIMENSIONALI:

| | | | |
|----------------------------|-------|--------------------------|--------|
| ALTEZZA EDIFICIO (m): | 3 | SUPERFICIE COPERTA (mq): | 46.04 |
| PIANI FUORI TERRA (n): | 1 | VOLUME FUORI TERRA (mc): | 138.12 |
| EPOCA IMPIANTO ORIGINARIO: | ANNO: | | |
| INTERVENTI SUCCESSIVI: | | | |
| DI MODESTA ENTITA': | ANNO: | | |
| DI PESANTE ENTITA': | ANNO: | | |

TIPOLOGIA:

| | | | | | |
|-----------|---|------------|--|--------|--|
| ISOLATO: | | A CORTE: | | ALTRO: | |
| IN LINEA: | x | A SCHIERA: | | | |

VALORE:

| GRADO DI CONSERVAZIONE | | VALORE ARCHITETTONICO AMBIENTALE | | RAPPORTO CON IL CONTESTO | |
|------------------------|---|----------------------------------|---|--------------------------|---|
| BUONO | x | BUONO | x | BUONO | x |
| MEDIOCRE | | MEDIOCRE | | MEDIOCRE | |
| PESSIMO | | PESSIMO | | PESSIMO | |

DESTINAZIONE D'USO:

| DESTINAZIONI D'USO ESISTENTI | | | | DESTINAZIONI D'USO AMMESSE | | | | 0 = Non utilizzato 1 = Residenza (compreso depositi, autorimesse, ecc.) 2 = Artigianato 3 = Commercio/Terziario/Direzionale 4 = Agricolo 5 = Usi particolari (chiesa, edifici pubblici, ecc.) |
|------------------------------|---|---|--|----------------------------|---|---|--|--|
| INTERRATO | | | | INTERRATO | | | | |
| TERRA | 4 | 1 | | TERRA | 4 | 1 | | |
| PRIMO PIANO | | | | PRIMO PIANO | | | | |
| SECONDO PIANO | | | | SECONDO PIANO | | | | |
| SOTTOTETTO | | | | SOTTOTETTO | | | | |

QUALITA' E INTERVENTI:

| QUALITA' STORICO AMBIENTALI | | ELEMENTI DI CONTRASTO | | INTERVENTI SUL VOLUME ESISTENTE | |
|--|---|-----------------------|--|-------------------------------------|---|
| 1. Edifici di elevato valore storico-architettonico ed edifici religiosi | | FORATURE | | RESTAURO / RISANAMENTO CONSERVATIVO | |
| 2a. Edifici di valore storico | | BALCONI / TERRAZZE | | RISTRUTTURAZIONE PARZIALE | x |
| 2b. Edifici di valore ambientale | x | COPERTURA | | RISTRUTTURAZIONE TOTALE | |
| 3. Edificio di recente costruzione | | INFISSI | | DEMOLIZIONE SENZA RICOSTRUZ. | |
| 4. Edificio in contrasto con l'ambiente | | ALTRO | | SOSTITUZIONE EDILIZIA | |
| NOTE: | | NOTE: | | NOTE: | |

PRESCRIZIONI:

| |
|--|
| |
|--|

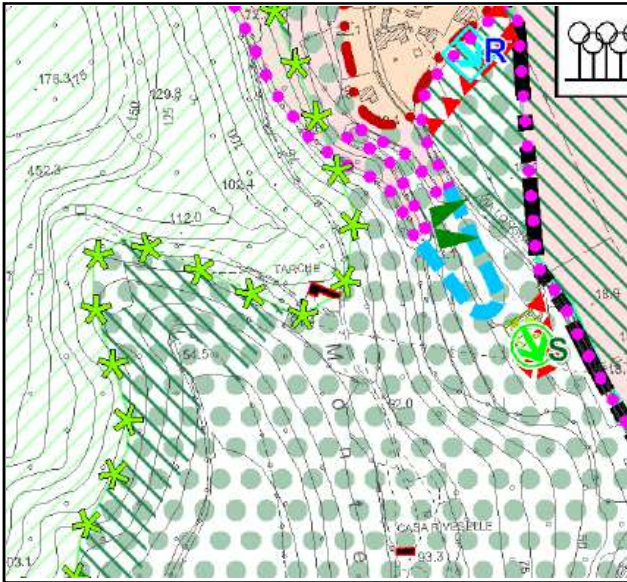


FOTO

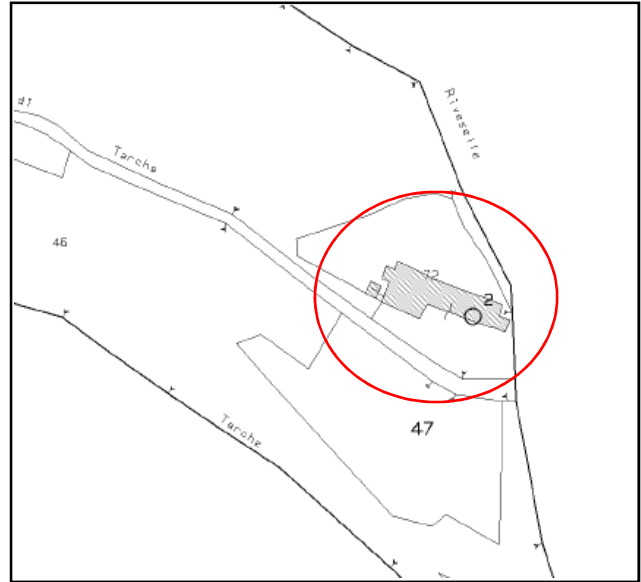
| | | | |
|-------------|---|--|---|
| SCHEDA B | COMUNE DI VILLAGA | |  |
| | PROVINCIA DI VICENZA | | |
| | Edifici di cui alla L.R. n. 11/2004, art. 40, comma 4 e N.T.A. del P.A.T. art. 15 | | |

| | | | | | |
|---------|-----------|-------------|-----------|--------------------|----------|
| FOGLIO: | 12 | PARTICELLA: | 71 | CORPO DI FABBRICA: | D |
|---------|-----------|-------------|-----------|--------------------|----------|

| | | | | | |
|-------------|-----------------------|---------|----------|--------------------|-------------|
| UBICAZIONE: | Via Boccadorno | CIVICO: | 1 | CODICE ECOGRAFICO: | 1670 |
|-------------|-----------------------|---------|----------|--------------------|-------------|



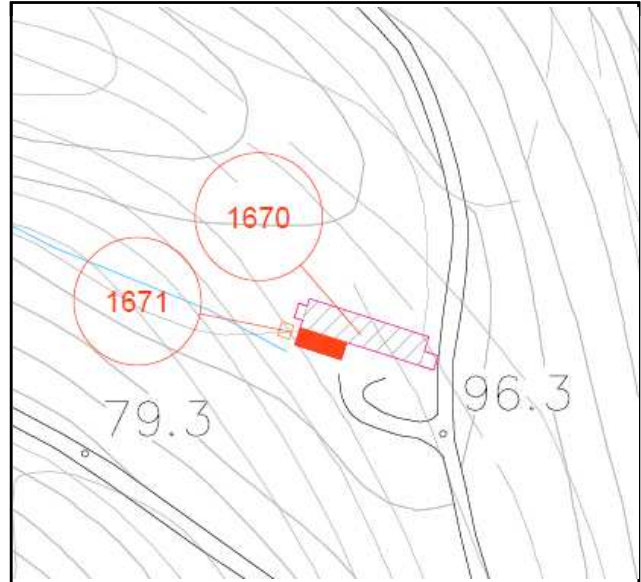
ESTRATTO P.A.T.



ESTRATTO CATASTALE



FOTO




INDIVIDUAZIONE CORPO FABBRICA

D

| | | |
|---------------------|---|--|
| Grado di protezione | 4 | |
|---------------------|---|--|

| | |
|---------------------|-----------|
| Contesto ambientale | OBBLIGATO |
|---------------------|-----------|

| | | | |
|----------|--|--|---|
| SCHEDA B | COMUNE DI VILLAGA | |  |
| | PROVINCIA DI VICENZA | | |
| | Edifici di cui alla L.R. n. 11/2004, art. 40, comma 4 e N.T.A. del P.A.T. art. 15 | | |

LOCALIZZAZIONE:

| | | | | | | | |
|--|-----------|-------------|-----------|--------------------|-------------|--------------------|----------|
| FOGLIO: | 12 | PARTICELLA: | 71 | CODICE ECOGRAFICO: | 1670 | CORPO DI FABBRICA: | E |
| UBICAZIONE: Via Boccadorno CIVICO: 1 | | | | | | | |

FAMIGLIE E ABITAZIONI:

| | | | |
|-----------------------------------|--|-----------------------|--|
| ALLOGGI OCCUPATI: | | ALLOGGI NON OCCUPATI: | |
| ALLOGGI OCCUPATI SALTUARIALMENTE: | | | |
| STANZE: | | FAMIGLIE: | |
| | | RESIDENTI: | |

CARATTERISTICHE DIMENSIONALI:

| | | | |
|----------------------------|------------|--------------------------|--------------|
| ALTEZZA EDIFICIO (m.): | 2.5 | SUPERFICIE COPERTA (mq): | 10.80 |
| PIANI FUORI TERRA (n): | 1 | VOLUME FUORI TERRA (mc): | 26.99 |
| EPOCA IMPIANTO ORIGINARIO: | ANNO: | | |
| INTERVENTI SUCCESSIVI: | | | |
| DI MODESTA ENTITA': | ANNO: | | |
| DI PESANTE ENTITA': | ANNO: | | |

TIPOLOGIA:

| | | | | | |
|-----------|----------|------------|--|--------|--|
| ISOLATO: | | A CORTE: | | ALTRO: | |
| IN LINEA: | x | A SCHIERA: | | | |

VALORE:

| GRADO DI CONSERVAZIONE | | VALORE ARCHITETTONICO AMBIENTALE | | RAPPORTO CON IL CONTESTO | |
|------------------------|----------|----------------------------------|----------|--------------------------|----------|
| BUONO | x | BUONO | x | BUONO | x |
| MEDIOCRE | | MEDIOCRE | | MEDIOCRE | |
| PESSIMO | | PESSIMO | | PESSIMO | |

DESTINAZIONE D'USO:

| DESTINAZIONI D'USO ESISTENTI | | | | DESTINAZIONI D'USO AMMESSE | | | | 0 = Non utilizzato 1 = Residenza (compreso depositi, autorimesse, ecc.) 2 = Artigianato 3 = Commercio/Terziario/Direzionale 4 = Agricolo 5 = Usi particolari (chiesa, edifici pubblici, ecc.) |
|------------------------------|----------|--|--|----------------------------|----------|--|--|--|
| INTERRATO | | | | INTERRATO | | | | |
| TERRA | 1 | | | TERRA | 1 | | | |
| PRIMO PIANO | | | | PRIMO PIANO | | | | |
| SECONDO PIANO | | | | SECONDO PIANO | | | | |
| SOTTOTETTO | | | | SOTTOTETTO | | | | |

QUALITA' E INTERVENTI:

| QUALITA' STORICO AMBIENTALI | ELEMENTI DI CONTRASTO | INTERVENTI SUL VOLUME ESISTENTE |
|--|-----------------------|-------------------------------------|
| 1. Edifici di elevato valore storico-architettonico ed edifici religiosi | FORATURE | RESTAURO / RISANAMENTO CONSERVATIVO |
| 2a. Edifici di valore storico | BALCONI / TERRAZZE | RISTRUTTURAZIONE PARZIALE |
| 2b. Edifici di valore ambientale | COPERTURA | x |
| 3. Edificio di recente costruzione | INFISSI | RISTRUTTURAZIONE TOTALE |
| 4. Edificio in contrasto con l'ambiente | ALTRO | DEMOLIZIONE SENZA RICOSTRUZ. |
| NOTE: | NOTE: | SOSTITUZIONE EDILIZIA |
| | | NOTE: |

PRESCRIZIONI:

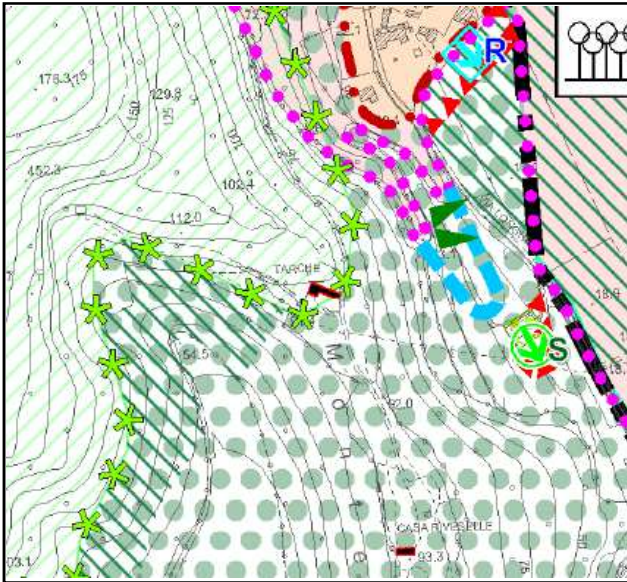
| |
|--|
| |
|--|



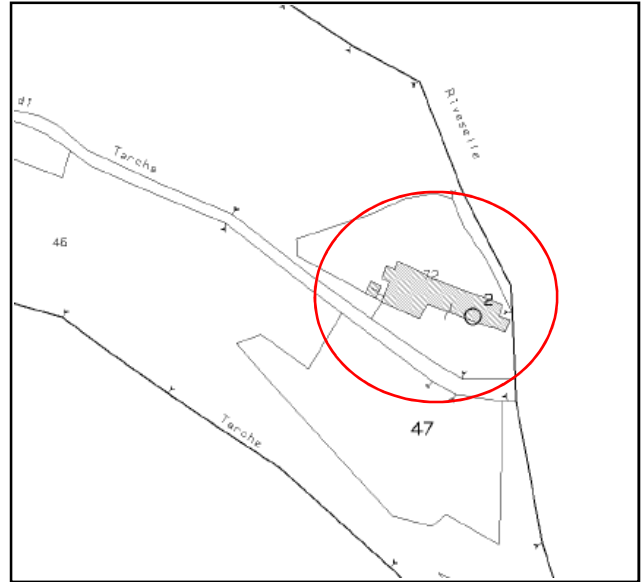
| | | | |
|-------------|---|--|---|
| SCHEDA B | COMUNE DI VILLAGA | |  |
| | PROVINCIA DI VICENZA | | |
| | Edifici di cui alla L.R. n. 11/2004, art. 40, comma 4 e N.T.A. del P.A.T. art. 15 | | |

| | | | | | |
|---------|-----------|-------------|-----------|--------------------|----------|
| FOGLIO: | 12 | PARTICELLA: | 71 | CORPO DI FABBRICA: | E |
|---------|-----------|-------------|-----------|--------------------|----------|

| | | | | | |
|-------------|-----------------------|---------|----------|--------------------|-------------|
| UBICAZIONE: | Via Boccadorno | CIVICO: | 1 | CODICE ECOGRAFICO: | 1670 |
|-------------|-----------------------|---------|----------|--------------------|-------------|



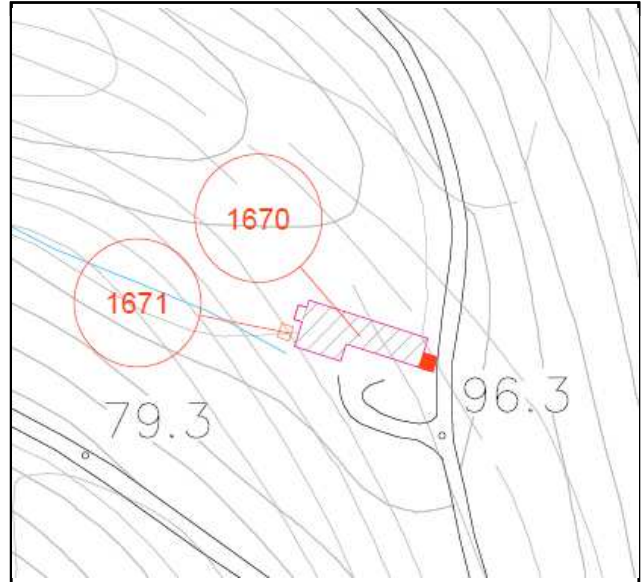
ESTRATTO P.A.T.



ESTRATTO CATASTALE



FOTO



INDIVIDUAZIONE CORPO FABBRICA

E

| | | |
|---------------------|---|--|
| Grado di protezione | 6 | |
|---------------------|---|--|

| | |
|---------------------|-----------|
| Contesto ambientale | OBBLIGATO |
|---------------------|-----------|

| | | | |
|----------|--|--|---|
| SCHEDA B | COMUNE DI VILLAGA | |  |
| | PROVINCIA DI VICENZA | | |
| | Edifici di cui alla L.R. n. 11/2004, art. 40, comma 4 e N.T.A. del P.A.T. art. 15 | | |

LOCALIZZAZIONE:

| | | | | | | | |
|-------------|----|----------------|----|--------------------|------|--------------------|---|
| FOGLIO: | 12 | PARTICELLA: | 71 | CODICE ECOGRAFICO: | 1670 | CORPO DI FABBRICA: | F |
| UBICAZIONE: | | Via Boccadorno | | CIVICO: | 1 | | |

FAMIGLIE E ABITAZIONI:

| | | | |
|----------------------------------|--|-----------------------|--|
| ALLOGGI OCCUPATI: | | ALLOGGI NON OCCUPATI: | |
| ALLOGGI OCCUPATI SALTUARIAMENTE: | | | |
| STANZE: | | FAMIGLIE: | |
| | | RESIDENTI: | |

CARATTERISTICHE DIMENSIONALI:

| | | | |
|----------------------------|-------|--------------------------|-------|
| ALTEZZA EDIFICIO (m.): | 2 | SUPERFICIE COPERTA (mq): | 6.80 |
| PIANI FUORI TERRA (n): | 1 | VOLUME FUORI TERRA (mc): | 13.60 |
| EPOCA IMPIANTO ORIGINARIO: | ANNO: | | |
| INTERVENTI SUCCESSIVI: | | | |
| DI MODESTA ENTITA': | ANNO: | | |
| DI PESANTE ENTITA': | ANNO: | | |

TIPOLOGIA:

| | | | | | |
|-----------|---|------------|--|--------|--|
| ISOLATO: | | A CORTE: | | ALTRO: | |
| IN LINEA: | x | A SCHIERA: | | | |

VALORE:

| GRADO DI CONSERVAZIONE | | VALORE ARCHITETTONICO AMBIENTALE | | RAPPORTO CON IL CONTESTO | |
|------------------------|---|----------------------------------|---|--------------------------|---|
| BUONO | x | BUONO | x | BUONO | x |
| MEDIOCRE | | MEDIOCRE | | MEDIOCRE | |
| PESSIMO | | PESSIMO | | PESSIMO | |

DESTINAZIONE D'USO:

| DESTINAZIONI D'USO ESISTENTI | | | | DESTINAZIONI D'USO AMMESSE | | | | 0 = Non utilizzato 1 = Residenza (compreso depositi, autorimesse, ecc.) 2 = Artigianato 3 = Commercio/Terziario/Direzionale 4 = Agricolo 5 = Usi particolari (chiesa, edifici pubblici, ecc.) |
|------------------------------|---|--|--|----------------------------|---|--|--|--|
| INTERRATO | | | | INTERRATO | | | | |
| TERRA | 4 | | | TERRA | 4 | | | |
| PRIMO PIANO | | | | PRIMO PIANO | | | | |
| SECONDO PIANO | | | | SECONDO PIANO | | | | |
| SOTTOTETTO | | | | SOTTOTETTO | | | | |

QUALITA' E INTERVENTI:

| QUALITA' STORICO AMBIENTALI | ELEMENTI DI CONTRASTO | INTERVENTI SUL VOLUME ESISTENTE |
|--|-----------------------|-------------------------------------|
| 1. Edifici di elevato valore storico-architettonico ed edifici religiosi | FORATURE | RESTAURO / RISANAMENTO CONSERVATIVO |
| 2a. Edifici di valore storico | BALCONI / TERRAZZE | RISTRUTTURAZIONE PARZIALE |
| 2b. Edifici di valore ambientale | COPERTURA | x |
| 3. Edificio di recente costruzione | INFISSI | RISTRUTTURAZIONE TOTALE |
| 4. Edificio in contrasto con l'ambiente | ALTRO | DEMOLIZIONE SENZA RICOSTRUZ. |
| NOTE: | NOTE: | SOSTITUZIONE EDILIZIA |
| | | NOTE: |

PRESCRIZIONI:

| |
|--|
| |
|--|

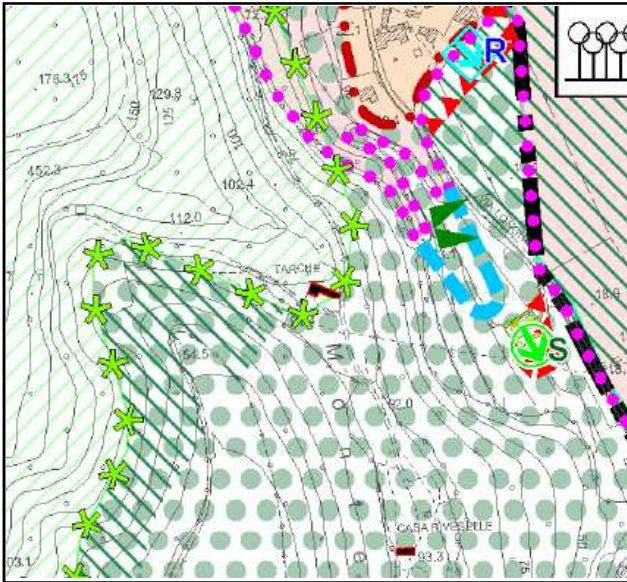


FOTO

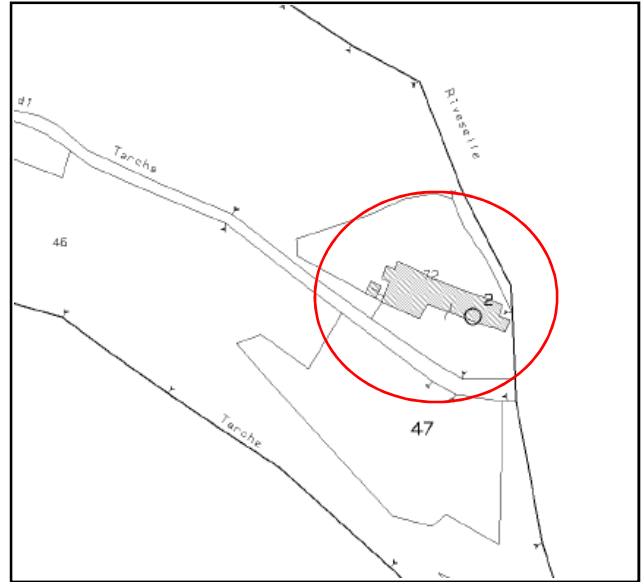
| | | | |
|-------------|---|--|---|
| SCHEDA B | COMUNE DI VILLAGA | |  |
| | PROVINCIA DI VICENZA | | |
| | Edifici di cui alla L.R. n. 11/2004, art. 40, comma 4 e N.T.A. del P.A.T. art. 15 | | |

| | | | | | |
|---------|-----------|-------------|-----------|--------------------|----------|
| FOGLIO: | 12 | PARTICELLA: | 71 | CORPO DI FABBRICA: | F |
|---------|-----------|-------------|-----------|--------------------|----------|

| | | | | | |
|-------------|-----------------------|---------|----------|--------------------|-------------|
| UBICAZIONE: | Via Boccadorno | CIVICO: | 1 | CODICE ECOGRAFICO: | 1670 |
|-------------|-----------------------|---------|----------|--------------------|-------------|



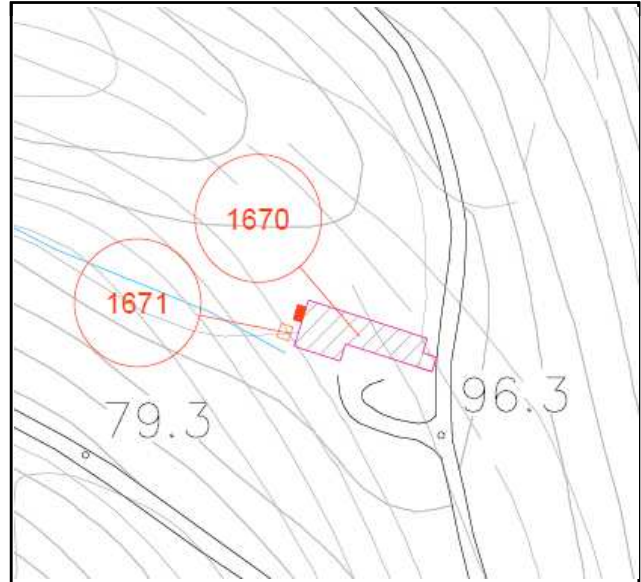
ESTRATTO P.A.T.



ESTRATTO CATASTALE



FOTO



INDIVIDUAZIONE CORPO FABBRICA

F

| | | |
|---------------------|---|--|
| Grado di protezione | 6 | |
|---------------------|---|--|

| | |
|---------------------|-----------|
| Contesto ambientale | OBBLIGATO |
|---------------------|-----------|

| | | | |
|----------|--|--|---|
| SCHEDA B | COMUNE DI VILLAGA | |  |
| | PROVINCIA DI VICENZA | | |
| | Edifici di cui alla L.R. n. 11/2004, art. 40, comma 4 e N.T.A. del P.A.T. art. 15 | | |

LOCALIZZAZIONE:

| | | | | | | | |
|-------------|----------------|-------------|----|--------------------|------|--------------------|---|
| FOGLIO: | 12 | PARTICELLA: | 71 | CODICE ECOGRAFICO: | 1671 | CORPO DI FABBRICA: | G |
| UBICAZIONE: | Via Boccadorno | | | CIVICO: | | | |

FAMIGLIE E ABITAZIONI:

| | | | |
|----------------------------------|--|-----------------------|--|
| ALLOGGI OCCUPATI: | | ALLOGGI NON OCCUPATI: | |
| ALLOGGI OCCUPATI SALTUARIAMENTE: | | | |
| STANZE: | | FAMIGLIE: | |
| | | RESIDENTI: | |

CARATTERISTICHE DIMENSIONALI:

| | | | |
|----------------------------|-------|--------------------------|-------|
| ALTEZZA EDIFICIO (m): | 1.5 | SUPERFICIE COPERTA (mq): | 8.06 |
| PIANI FUORI TERRA (n): | 1 | VOLUME FUORI TERRA (mc): | 12.09 |
| EPOCA IMPIANTO ORIGINARIO: | ANNO: | | |
| INTERVENTI SUCCESSIVI: | | | |
| DI MODESTA ENTITA': | ANNO: | | |
| DI PESANTE ENTITA': | ANNO: | | |

TIPOLOGIA:

| | | | | | |
|-----------|-------------------------------------|------------|--------------------------|--------|--------------------------|
| ISOLATO: | <input checked="" type="checkbox"/> | A CORTE: | <input type="checkbox"/> | ALTRO: | <input type="checkbox"/> |
| IN LINEA: | <input type="checkbox"/> | A SCHIERA: | <input type="checkbox"/> | | |



FOTO

VALORE:

| GRADO DI CONSERVAZIONE | | VALORE ARCHITETTONICO AMBIENTALE | | RAPPORTO CON IL CONTESTO | |
|------------------------|-------------------------------------|----------------------------------|-------------------------------------|--------------------------|-------------------------------------|
| BUONO | <input checked="" type="checkbox"/> | BUONO | <input checked="" type="checkbox"/> | BUONO | <input checked="" type="checkbox"/> |
| MEDIOCRE | <input type="checkbox"/> | MEDIOCRE | <input type="checkbox"/> | MEDIOCRE | <input type="checkbox"/> |
| PESSIMO | <input type="checkbox"/> | PESSIMO | <input type="checkbox"/> | PESSIMO | <input type="checkbox"/> |

DESTINAZIONE D'USO:


| DESTINAZIONI D'USO ESISTENTI | | | | | DESTINAZIONI D'USO AMMESSE | | | | | 0 = Non utilizzato 1 = Residenza (compreso depositi, autorimesse, ecc.) 2 = Artigianato 3 = Commercio/Terziario/Direzionale 4 = Agricolo 5 = Usi particolari (chiesa, edifici pubblici, ecc.) |
|------------------------------|--|-------------------------------------|--|--|----------------------------|-------------------------------------|-------------------------------------|--|--|--|
| INTERRATO | | | | | INTERRATO | | | | | |
| TERRA | | <input checked="" type="checkbox"/> | | | TERRA | <input checked="" type="checkbox"/> | <input checked="" type="checkbox"/> | | | |
| PRIMO PIANO | | | | | PRIMO PIANO | | | | | |
| SECONDO PIANO | | | | | SECONDO PIANO | | | | | |
| SOTTOTETTO | | | | | SOTTOTETTO | | | | | |

QUALITA' E INTERVENTI:

| QUALITA' STORICO AMBIENTALI | | ELEMENTI DI CONTRASTO | | INTERVENTI SUL VOLUME ESISTENTE | |
|--|-------------------------------------|-----------------------|--------------------------|-------------------------------------|-------------------------------------|
| 1. Edifici di elevato valore storico-architettonico ed edifici religiosi | <input type="checkbox"/> | FORATURE | <input type="checkbox"/> | RESTAURO / RISANAMENTO CONSERVATIVO | <input type="checkbox"/> |
| 2a. Edifici di valore storico | <input type="checkbox"/> | BALCONI / TERRAZZE | <input type="checkbox"/> | RISTRUTTURAZIONE PARZIALE | <input checked="" type="checkbox"/> |
| 2b. Edifici di valore ambientale | <input checked="" type="checkbox"/> | COPERTURA | <input type="checkbox"/> | RISTRUTTURAZIONE TOTALE | <input type="checkbox"/> |
| 3. Edificio di recente costruzione | <input type="checkbox"/> | INFISSI | <input type="checkbox"/> | DEMOLIZIONE SENZA RICOSTRUZ. | <input type="checkbox"/> |
| 4. Edificio in contrasto con l'ambiente | <input type="checkbox"/> | ALTRO | <input type="checkbox"/> | SOSTITUZIONE EDILIZIA | <input type="checkbox"/> |
| NOTE: | | NOTE: | | NOTE: | |

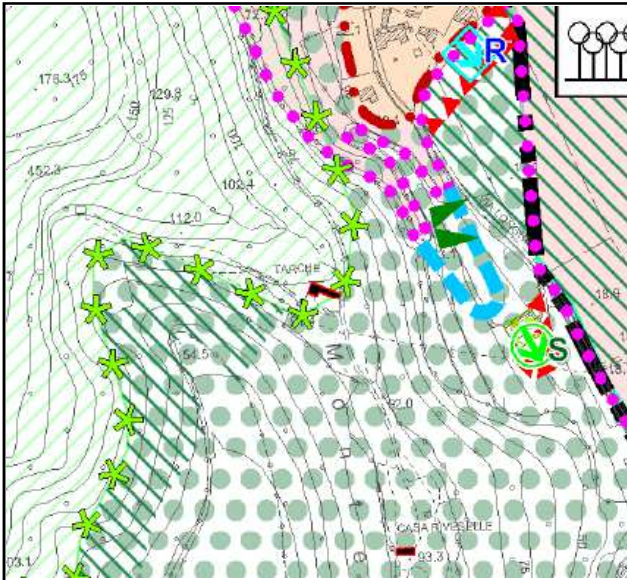
PRESCRIZIONI:

| |
|--|
| |
|--|

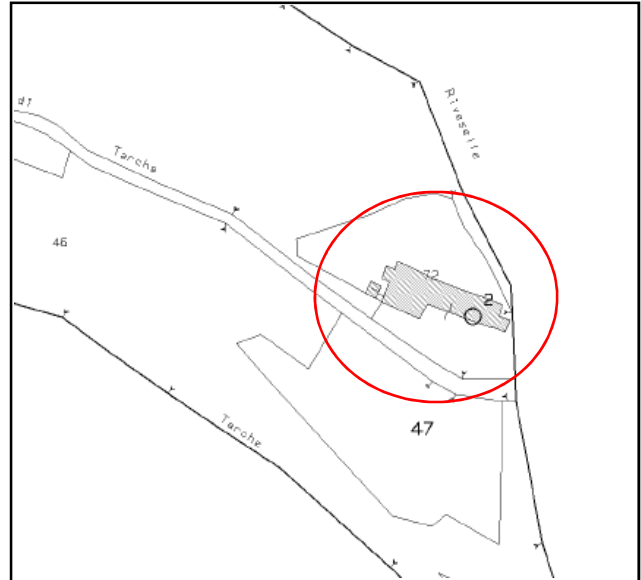
| | | | |
|-------------|---|--|---|
| SCHEDA B | COMUNE DI VILLAGA | |  |
| | PROVINCIA DI VICENZA | | |
| | Edifici di cui alla L.R. n. 11/2004, art. 40, comma 4 e N.T.A. del P.A.T. art. 15 | | |

| | | | | | |
|---------|-----------|-------------|-----------|--------------------|----------|
| FOGLIO: | 12 | PARTICELLA: | 71 | CORPO DI FABBRICA: | G |
|---------|-----------|-------------|-----------|--------------------|----------|

| | | | | | |
|-------------|-----------------------|---------|--|--------------------|-------------|
| UBICAZIONE: | Via Boccadorno | CIVICO: | | CODICE ECOGRAFICO: | 1671 |
|-------------|-----------------------|---------|--|--------------------|-------------|



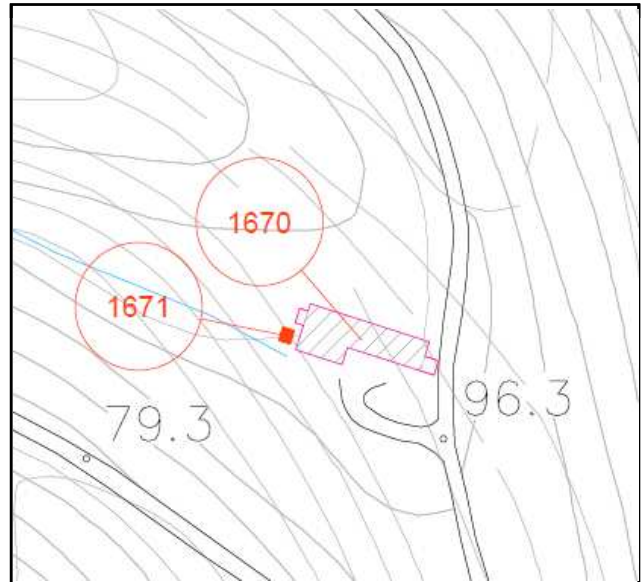
ESTRATTO P.A.T.



ESTRATTO CATASTALE



FOTO



INDIVIDUAZIONE CORPO FABBRICA

G

| | | |
|---------------------|---|--|
| Grado di protezione | 5 | |
|---------------------|---|--|

| | |
|---------------------|---------|
| Contesto ambientale | COLLINA |
|---------------------|---------|

| | | | |
|----------|--|--|---|
| SCHEDA B | COMUNE DI VILLAGA | |  |
| | PROVINCIA DI VICENZA | | |
| | Edifici di cui alla L.R. n. 11/2004, art. 40, comma 4 e N.T.A. del P.A.T. art. 15 | | |

LOCALIZZAZIONE:

| | | | | | | | |
|--|-----------|-------------|-----------|--------------------|-------------|--------------------|----------|
| FOGLIO: | 11 | PARTICELLA: | 24 | CODICE ECOGRAFICO: | 1680 | CORPO DI FABBRICA: | A |
| UBICAZIONE: Via Boccadorno CIVICO: 2 | | | | | | | |

FAMIGLIE E ABITAZIONI:

| | | | |
|----------------------------------|--|-----------------------|--|
| ALLOGGI OCCUPATI: | | ALLOGGI NON OCCUPATI: | |
| ALLOGGI OCCUPATI SALTUARIAMENTE: | | | |
| STANZE: | | FAMIGLIE: | |
| | | RESIDENTI: | |

CARATTERISTICHE DIMENSIONALI:

| | | | |
|----------------------------|------------|--------------------------|---------------|
| ALTEZZA EDIFICIO (m.): | 8.8 | SUPERFICIE COPERTA (mq): | 26.95 |
| PIANI FUORI TERRA (n): | 3 | VOLUME FUORI TERRA (mc): | 237.16 |
| EPOCA IMPIANTO ORIGINARIO: | ANNO: | | |
| INTERVENTI SUCCESSIVI: | | | |
| DI MODESTA ENTITA': | ANNO: | | |
| DI PESANTE ENTITA': | ANNO: | | |

TIPOLOGIA:

| | | | | | |
|-----------|----------|------------|--|--------|--|
| ISOLATO: | | A CORTE: | | ALTRO: | |
| IN LINEA: | x | A SCHIERA: | | | |

VALORE:

| GRADO DI CONSERVAZIONE | | VALORE ARCHITETTONICO AMBIENTALE | | RAPPORTO CON IL CONTESTO | |
|------------------------|----------|----------------------------------|----------|--------------------------|----------|
| BUONO | x | BUONO | x | BUONO | x |
| MEDIOCRE | | MEDIOCRE | | MEDIOCRE | |
| PESSIMO | | PESSIMO | | PESSIMO | |

DESTINAZIONE D'USO:

| DESTINAZIONI D'USO ESISTENTI | | | | DESTINAZIONI D'USO AMMESSE | | | | 0 = Non utilizzato 1 = Residenza (compreso depositi, autorimesse, ecc.) 2 = Artigianato 3 = Commercio/Terziario/Direzionale 4 = Agricolo 5 = Usi particolari (chiesa, edifici pubblici, ecc.) |
|------------------------------|----------|--|--|----------------------------|----------|--|--|--|
| INTERRATO | | | | INTERRATO | | | | |
| TERRA | 1 | | | TERRA | 1 | | | |
| PRIMO PIANO | 1 | | | PRIMO PIANO | 1 | | | |
| SECONDO PIANO | 1 | | | SECONDO PIANO | 1 | | | |
| SOTTOTETTO | | | | SOTTOTETTO | | | | |


QUALITA' E INTERVENTI:

| QUALITA' STORICO AMBIENTALI | ELEMENTI DI CONTRASTO | INTERVENTI SUL VOLUME ESISTENTE |
|--|-----------------------|-------------------------------------|
| 1. Edifici di elevato valore storico-architettonico ed edifici religiosi | FORATURE | RESTAURO / RISANAMENTO CONSERVATIVO |
| 2a. Edifici di valore storico | BALCONI / TERRAZZE | x |
| 2b. Edifici di valore ambientale | COPERTURA | RISTRUTTURAZIONE PARZIALE |
| 3. Edificio di recente costruzione | INFISSI | RISTRUTTURAZIONE TOTALE |
| 4. Edificio in contrasto con l'ambiente | ALTRO | DEMOLIZIONE SENZA RICOSTRUZ. |
| NOTE: | NOTE: | SOSTITUZIONE EDILIZIA |
| | | NOTE: |

PRESCRIZIONI:

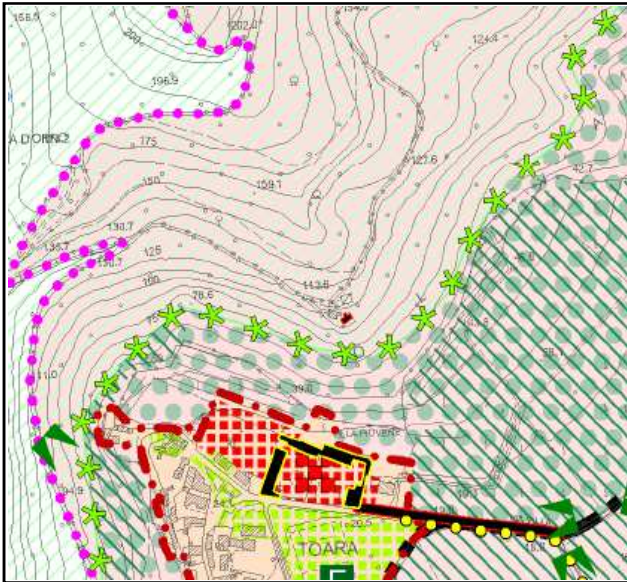
| |
|--|
| |
|--|



| | | | |
|-------------|---|--|---|
| SCHEDA B | COMUNE DI VILLAGA | |  |
| | PROVINCIA DI VICENZA | | |
| | Edifici di cui alla L.R. n. 11/2004, art. 40, comma 4 e N.T.A. del P.A.T. art. 15 | | |

| | | | | | |
|---------|-----------|-------------|-----------|--------------------|----------|
| FOGLIO: | 11 | PARTICELLA: | 24 | CORPO DI FABBRICA: | A |
|---------|-----------|-------------|-----------|--------------------|----------|

| | | | | | |
|-------------|-----------------------|---------|----------|--------------------|-------------|
| UBICAZIONE: | Via Boccadorno | CIVICO: | 2 | CODICE ECOGRAFICO: | 1680 |
|-------------|-----------------------|---------|----------|--------------------|-------------|



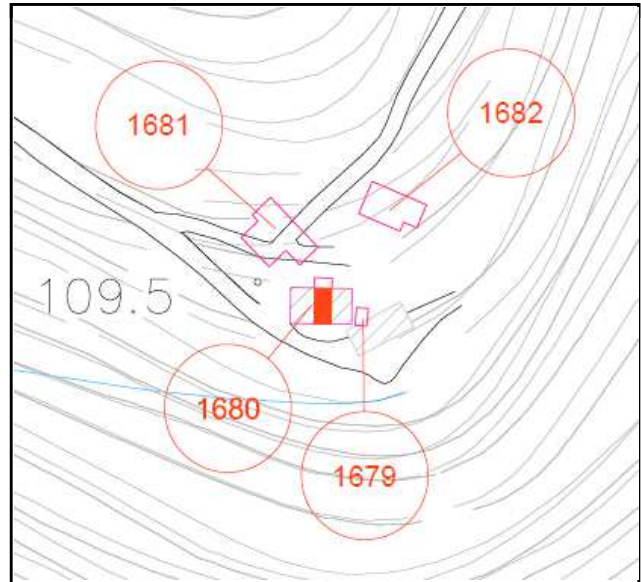
ESTRATTO P.A.T.



ESTRATTO CATASTALE



FOTO




INDIVIDUAZIONE CORPO FABBRICA

A

| | | |
|---------------------|---|--|
| Grado di protezione | 2 | |
|---------------------|---|--|

| | |
|---------------------|---------------------------------------|
| Contesto ambientale | PAESAGGIO VISIVO - VISUALE PANORAMICA |
|---------------------|---------------------------------------|

| | | | |
|----------|--|--|---|
| SCHEDA B | COMUNE DI VILLAGA | |  |
| | PROVINCIA DI VICENZA | | |
| | Edifici di cui alla L.R. n. 11/2004, art. 40, comma 4 e N.T.A. del P.A.T. art. 15 | | |

LOCALIZZAZIONE:

| | | | | | | | |
|--|-----------|-------------|-----------|--------------------|-------------|--------------------|----------|
| FOGLIO: | 11 | PARTICELLA: | 24 | CODICE ECOGRAFICO: | 1680 | CORPO DI FABBRICA: | B |
| UBICAZIONE: Via Boccadorno CIVICO: 2 | | | | | | | |

FAMIGLIE E ABITAZIONI:

| | | | |
|-----------------------------------|--|-----------------------|--|
| ALLOGGI OCCUPATI: | | ALLOGGI NON OCCUPATI: | |
| ALLOGGI OCCUPATI SALTUARIALMENTE: | | | |
| STANZE: | | FAMIGLIE: | |
| | | RESIDENTI: | |

CARATTERISTICHE DIMENSIONALI:

| | | | |
|----------------------------|----------|--------------------------|---------------|
| ALTEZZA EDIFICIO (m.): | 6 | SUPERFICIE COPERTA (mq): | 27.23 |
| PIANI FUORI TERRA (n): | 2 | VOLUME FUORI TERRA (mc): | 163.35 |
| EPOCA IMPIANTO ORIGINARIO: | ANNO: | | |
| INTERVENTI SUCCESSIVI: | | | |
| DI MODESTA ENTITA': | ANNO: | | |
| DI PESANTE ENTITA': | ANNO: | | |

TIPOLOGIA:

| | | | | | |
|-----------|----------|------------|--|--------|--|
| ISOLATO: | | A CORTE: | | ALTRO: | |
| IN LINEA: | x | A SCHIERA: | | | |

VALORE:

| GRADO DI CONSERVAZIONE | | VALORE ARCHITETTONICO AMBIENTALE | | RAPPORTO CON IL CONTESTO | |
|------------------------|----------|----------------------------------|----------|--------------------------|----------|
| BUONO | x | BUONO | x | BUONO | x |
| MEDIOCRE | | MEDIOCRE | | MEDIOCRE | |
| PESSIMO | | PESSIMO | | PESSIMO | |

DESTINAZIONE D'USO:

| DESTINAZIONI D'USO ESISTENTI | | | | DESTINAZIONI D'USO AMMESSE | | | | 0 = Non utilizzato 1 = Residenza (compreso depositi, autorimesse, ecc.) 2 = Artigianato 3 = Commercio/Terziario/Direzionale 4 = Agricolo 5 = Usi particolari (chiesa, edifici pubblici, ecc.) |
|------------------------------|----------|--|--|----------------------------|----------|--|--|--|
| INTERRATO | | | | INTERRATO | | | | |
| TERRA | 1 | | | TERRA | 1 | | | |
| PRIMO PIANO | 1 | | | PRIMO PIANO | 1 | | | |
| SECONDO PIANO | | | | SECONDO PIANO | | | | |
| SOTTOTETTO | | | | SOTTOTETTO | | | | |

QUALITA' E INTERVENTI:

| QUALITA' STORICO AMBIENTALI | ELEMENTI DI CONTRASTO | INTERVENTI SUL VOLUME ESISTENTE |
|--|-----------------------|-------------------------------------|
| 1. Edifici di elevato valore storico-architettonico ed edifici religiosi | FORATURE | RESTAURO / RISANAMENTO CONSERVATIVO |
| 2a. Edifici di valore storico | BALCONI / TERRAZZE | x |
| 2b. Edifici di valore ambientale | COPERTURA | RISTRUTTURAZIONE PARZIALE |
| 3. Edificio di recente costruzione | INFISSI | RISTRUTTURAZIONE TOTALE |
| 4. Edificio in contrasto con l'ambiente | ALTRO | DEMOLIZIONE SENZA RICOSTRUZ. |
| NOTE: | NOTE: | SOSTITUZIONE EDILIZIA |
| | | NOTE: |

PRESCRIZIONI:

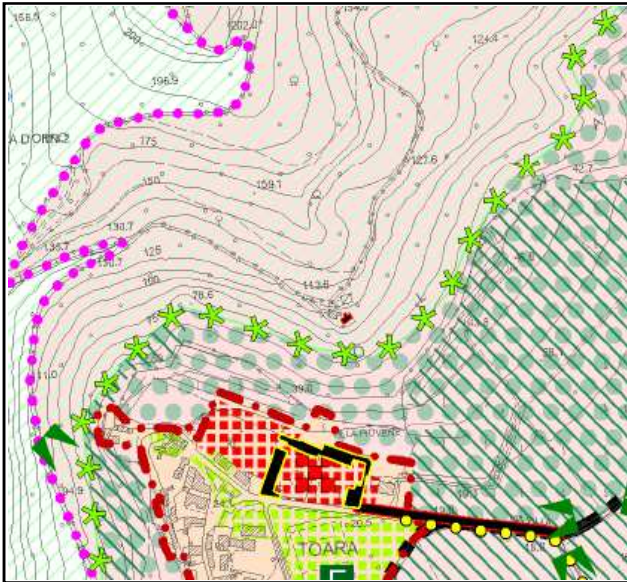
| |
|--|
| |
|--|



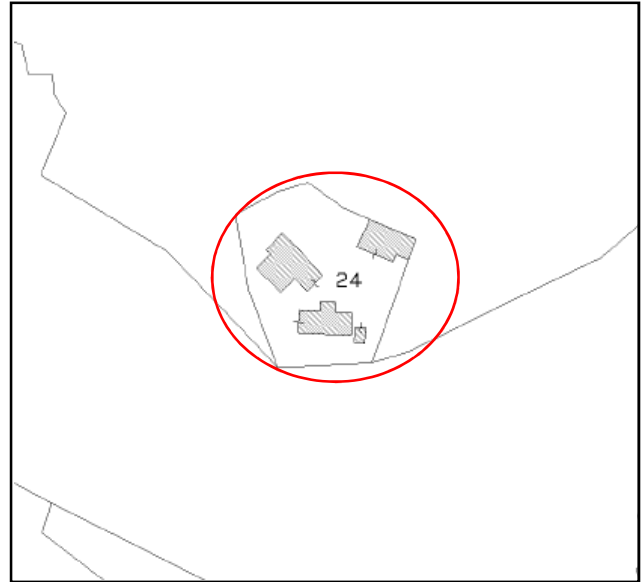
| | | | |
|-------------|---|--|---|
| SCHEDA B | COMUNE DI VILLAGA | |  |
| | PROVINCIA DI VICENZA | | |
| | Edifici di cui alla L.R. n. 11/2004, art. 40, comma 4 e N.T.A. del P.A.T. art. 15 | | |

| | | | | | |
|---------|-----------|-------------|-----------|--------------------|----------|
| FOGLIO: | 11 | PARTICELLA: | 24 | CORPO DI FABBRICA: | B |
|---------|-----------|-------------|-----------|--------------------|----------|

| | | | | | |
|-------------|-----------------------|---------|----------|--------------------|-------------|
| UBICAZIONE: | Via Boccadorno | CIVICO: | 2 | CODICE ECOGRAFICO: | 1680 |
|-------------|-----------------------|---------|----------|--------------------|-------------|



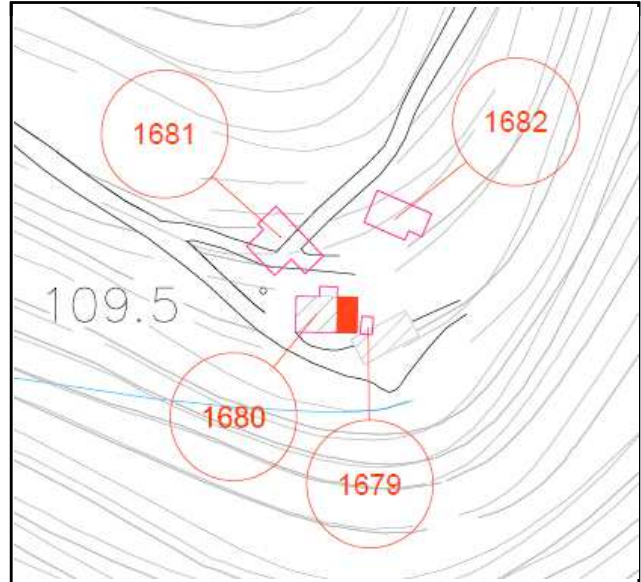
ESTRATTO P.A.T.



ESTRATTO CATASTALE



FOTO




INDIVIDUAZIONE CORPO FABBRICA

B

| | | |
|---------------------|---|--|
| Grado di protezione | 2 | |
|---------------------|---|--|

| | |
|---------------------|---------------------------------------|
| Contesto ambientale | PAESAGGIO VISIVO - VISUALE PANORAMICA |
|---------------------|---------------------------------------|

| | | | |
|----------|--|--|---|
| SCHEDA B | COMUNE DI VILLAGA | |  |
| | PROVINCIA DI VICENZA | | |
| | Edifici di cui alla L.R. n. 11/2004, art. 40, comma 4 e N.T.A. del P.A.T. art. 15 | | |

LOCALIZZAZIONE:

| | | | | | | | |
|--|-----------|-------------|-----------|--------------------|-------------|--------------------|----------|
| FOGLIO: | 11 | PARTICELLA: | 24 | CODICE ECOGRAFICO: | 1680 | CORPO DI FABBRICA: | C |
| UBICAZIONE: Via Boccadorno CIVICO: 2 | | | | | | | |

FAMIGLIE E ABITAZIONI:

| | | | |
|-----------------------------------|--|-----------------------|--|
| ALLOGGI OCCUPATI: | | ALLOGGI NON OCCUPATI: | |
| ALLOGGI OCCUPATI SALTUARIALMENTE: | | | |
| STANZE: | | FAMIGLIE: | |
| | | RESIDENTI: | |

CARATTERISTICHE DIMENSIONALI:

| | | | |
|----------------------------|----------|--------------------------|---------------|
| ALTEZZA EDIFICIO (m.): | 6 | SUPERFICIE COPERTA (mq): | 29.43 |
| PIANI FUORI TERRA (n): | 2 | VOLUME FUORI TERRA (mc): | 176.55 |
| EPOCA IMPIANTO ORIGINARIO: | ANNO: | | |
| INTERVENTI SUCCESSIVI: | | | |
| DI MODESTA ENTITA': | ANNO: | | |
| DI PESANTE ENTITA': | ANNO: | | |

TIPOLOGIA:

| | | | | | |
|-----------|----------|------------|--|--------|--|
| ISOLATO: | | A CORTE: | | ALTRO: | |
| IN LINEA: | x | A SCHIERA: | | | |

VALORE:

| GRADO DI CONSERVAZIONE | | VALORE ARCHITETTONICO AMBIENTALE | | RAPPORTO CON IL CONTESTO | |
|------------------------|----------|----------------------------------|----------|--------------------------|----------|
| BUONO | x | BUONO | x | BUONO | x |
| MEDIOCRE | | MEDIOCRE | | MEDIOCRE | |
| PESSIMO | | PESSIMO | | PESSIMO | |

DESTINAZIONE D'USO:

| DESTINAZIONI D'USO ESISTENTI | | | | DESTINAZIONI D'USO AMMESSE | | | | 0 = Non utilizzato 1 = Residenza (compreso depositi, autorimesse, ecc.) 2 = Artigianato 3 = Commercio/Terziario/Direzionale 4 = Agricolo 5 = Usi particolari (chiesa, edifici pubblici, ecc.) |
|------------------------------|----------|--|--|----------------------------|----------|--|--|--|
| INTERRATO | | | | INTERRATO | | | | |
| TERRA | 1 | | | TERRA | 1 | | | |
| PRIMO PIANO | 1 | | | PRIMO PIANO | 1 | | | |
| SECONDO PIANO | | | | SECONDO PIANO | | | | |
| SOTTOTETTO | | | | SOTTOTETTO | | | | |


QUALITA' E INTERVENTI:

| QUALITA' STORICO AMBIENTALI | ELEMENTI DI CONTRASTO | INTERVENTI SUL VOLUME ESISTENTE |
|--|-----------------------|-------------------------------------|
| 1. Edifici di elevato valore storico-architettonico ed edifici religiosi | FORATURE | RESTAURO / RISANAMENTO CONSERVATIVO |
| 2a. Edifici di valore storico | BALCONI / TERRAZZE | x |
| 2b. Edifici di valore ambientale | COPERTURA | RISTRUTTURAZIONE PARZIALE |
| 3. Edificio di recente costruzione | INFISSI | RISTRUTTURAZIONE TOTALE |
| 4. Edificio in contrasto con l'ambiente | ALTRO | DEMOLIZIONE SENZA RICOSTRUZ. |
| NOTE: | NOTE: | SOSTITUZIONE EDILIZIA |
| | | NOTE: |

PRESCRIZIONI:

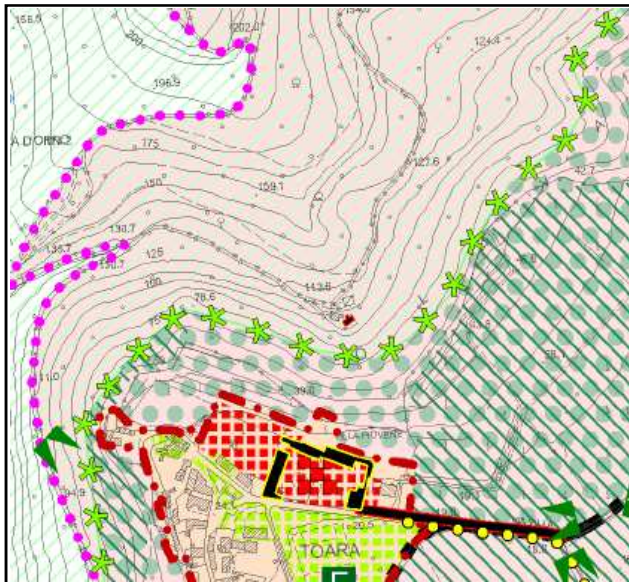
| |
|--|
| |
|--|



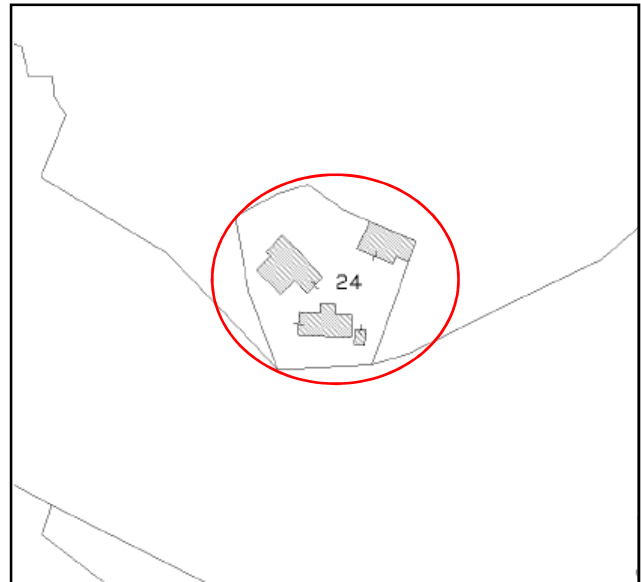
| | | | |
|-------------|---|--|---|
| SCHEDA B | COMUNE DI VILLAGA | |  |
| | PROVINCIA DI VICENZA | | |
| | Edifici di cui alla L.R. n. 11/2004, art. 40, comma 4 e N.T.A. del P.A.T. art. 15 | | |

| | | | | | |
|---------|-----------|-------------|-----------|--------------------|----------|
| FOGLIO: | 11 | PARTICELLA: | 24 | CORPO DI FABBRICA: | C |
|---------|-----------|-------------|-----------|--------------------|----------|

| | | | | | |
|-------------|-----------------------|---------|----------|--------------------|-------------|
| UBICAZIONE: | Via Boccadorno | CIVICO: | 2 | CODICE ECOGRAFICO: | 1680 |
|-------------|-----------------------|---------|----------|--------------------|-------------|



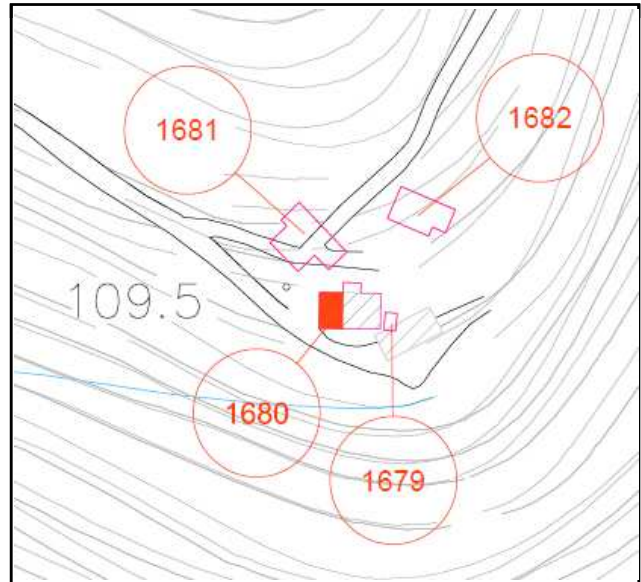
ESTRATTO P.A.T.



ESTRATTO CATASTALE



FOTO



INDIVIDUAZIONE CORPO FABBRICA

C

| | | |
|---------------------|---|--|
| Grado di protezione | 2 | |
|---------------------|---|--|

| | |
|---------------------|---------------------------------------|
| Contesto ambientale | PAESAGGIO VISIVO - VISUALE PANORAMICA |
|---------------------|---------------------------------------|

| | | | |
|----------|--|--|---|
| SCHEDA B | COMUNE DI VILLAGA | |  |
| | PROVINCIA DI VICENZA | | |
| | Edifici di cui alla L.R. n. 11/2004, art. 40, comma 4 e N.T.A. del P.A.T. art. 15 | | |

LOCALIZZAZIONE:

| | | | | | | | |
|-------------|----|----------------|----|--------------------|------|--------------------|---|
| FOGLIO: | 11 | PARTICELLA: | 24 | CODICE ECOGRAFICO: | 1680 | CORPO DI FABBRICA: | D |
| UBICAZIONE: | | Via Boccadorno | | CIVICO: | 2 | | |

FAMIGLIE E ABITAZIONI:

| | | | |
|-----------------------------------|--|-----------------------|--|
| ALLOGGI OCCUPATI: | | ALLOGGI NON OCCUPATI: | |
| ALLOGGI OCCUPATI SALTUARIALMENTE: | | | |
| STANZE: | | FAMIGLIE: | |
| | | RESIDENTI: | |

CARATTERISTICHE DIMENSIONALI:

| | | | |
|----------------------------|-------|--------------------------|-------|
| ALTEZZA EDIFICIO (m.): | 6 | SUPERFICIE COPERTA (mq): | 5.84 |
| PIANI FUORI TERRA (n): | 2 | VOLUME FUORI TERRA (mc): | 35.06 |
| EPOCA IMPIANTO ORIGINARIO: | ANNO: | | |
| INTERVENTI SUCCESSIVI: | | | |
| DI MODESTA ENTITA': | ANNO: | | |
| DI PESANTE ENTITA': | ANNO: | | |

TIPOLOGIA:

| | | | | | |
|-----------|--|------------|--|--------|---|
| ISOLATO: | | A CORTE: | | ALTRO: | x |
| IN LINEA: | | A SCHIERA: | | | |



FOTO

VALORE:

| GRADO DI CONSERVAZIONE | | VALORE ARCHITETTONICO AMBIENTALE | | RAPPORTO CON IL CONTESTO | |
|------------------------|---|----------------------------------|---|--------------------------|---|
| BUONO | x | BUONO | x | BUONO | x |
| MEDIOCRE | | MEDIOCRE | | MEDIOCRE | |
| PESSIMO | | PESSIMO | | PESSIMO | |

DESTINAZIONE D'USO:


| DESTINAZIONI D'USO ESISTENTI | | | | DESTINAZIONI D'USO AMMESSE | | | | 0 = Non utilizzato 1 = Residenza (compreso depositi, autorimesse, ecc.) 2 = Artigianato 3 = Commercio/Terziario/Direzionale 4 = Agricolo 5 = Usi particolari (chiesa, edifici pubblici, ecc.) |
|------------------------------|---|--|--|----------------------------|---|--|--|--|
| INTERRATO | | | | INTERRATO | | | | |
| TERRA | 1 | | | TERRA | 1 | | | |
| PRIMO PIANO | 1 | | | PRIMO PIANO | 1 | | | |
| SECONDO PIANO | | | | SECONDO PIANO | | | | |
| SOTTOTETTO | | | | SOTTOTETTO | | | | |

QUALITA' E INTERVENTI:

| QUALITA' STORICO AMBIENTALI | | ELEMENTI DI CONTRASTO | | INTERVENTI SUL VOLUME ESISTENTE | |
|--|---|-----------------------|--|-------------------------------------|---|
| 1. Edifici di elevato valore storico-architettonico ed edifici religiosi | | FORATURE | | RESTAURO / RISANAMENTO CONSERVATIVO | |
| 2a. Edifici di valore storico | | BALCONI / TERRAZZE | | RISTRUTTURAZIONE PARZIALE | |
| 2b. Edifici di valore ambientale | x | COPERTURA | | RISTRUTTURAZIONE TOTALE | x |
| 3. Edificio di recente costruzione | | INFISSI | | DEMOLIZIONE SENZA RICOSTRUZ. | |
| 4. Edificio in contrasto con l'ambiente | | ALTRO | | SOSTITUZIONE EDILIZIA | |
| NOTE: | | NOTE: | | NOTE: | |

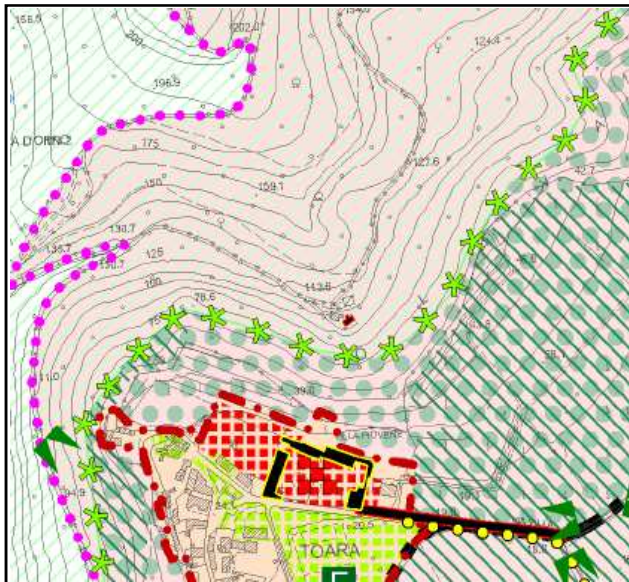
PRESCRIZIONI:

| |
|--|
| |
|--|

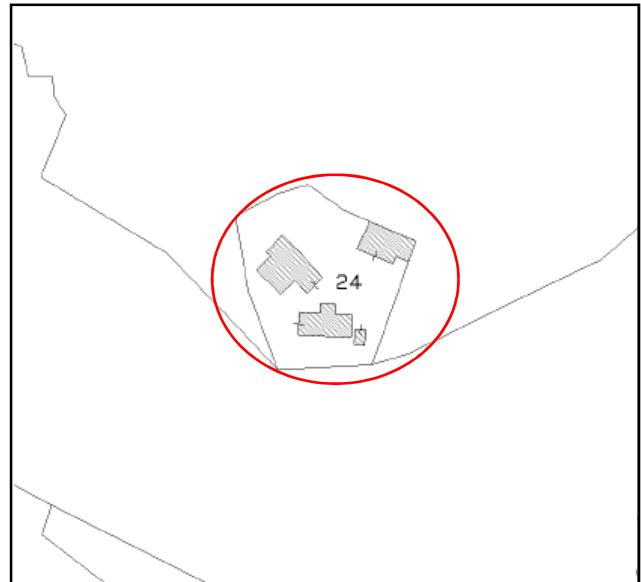
| | | | |
|-------------|---|--|---|
| SCHEDA B | COMUNE DI VILLAGA | |  |
| | PROVINCIA DI VICENZA | | |
| | Edifici di cui alla L.R. n. 11/2004, art. 40, comma 4 e N.T.A. del P.A.T. art. 15 | | |

| | | | | | |
|---------|-----------|-------------|-----------|--------------------|----------|
| FOGLIO: | 11 | PARTICELLA: | 24 | CORPO DI FABBRICA: | D |
|---------|-----------|-------------|-----------|--------------------|----------|

| | | | | | |
|-------------|-----------------------|---------|----------|--------------------|-------------|
| UBICAZIONE: | Via Boccadorno | CIVICO: | 2 | CODICE ECOGRAFICO: | 1680 |
|-------------|-----------------------|---------|----------|--------------------|-------------|



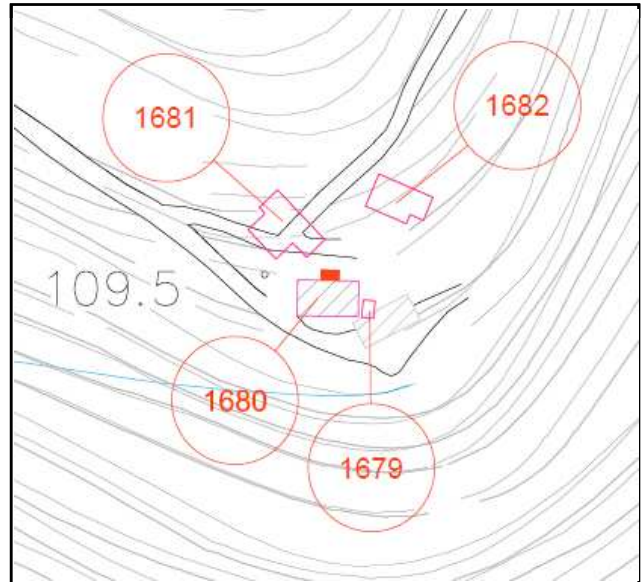
ESTRATTO P.A.T.



ESTRATTO CATASTALE



FOTO



INDIVIDUAZIONE CORPO FABBRICA

D

| | | |
|---------------------|---|--|
| Grado di protezione | 5 | |
|---------------------|---|--|

| | |
|---------------------|-----------|
| Contesto ambientale | OBBLIGATO |
|---------------------|-----------|

| | | | |
|----------|--|--|---|
| SCHEDA B | COMUNE DI VILLAGA | |  |
| | PROVINCIA DI VICENZA | | |
| | Edifici di cui alla L.R. n. 11/2004, art. 40, comma 4 e N.T.A. del P.A.T. art. 15 | | |

LOCALIZZAZIONE:

| | | | | | | | |
|-------------|-----------|-----------------------|-----------|--------------------|-------------|--------------------|----------|
| FOGLIO: | 11 | PARTICELLA: | 24 | CODICE ECOGRAFICO: | 1681 | CORPO DI FABBRICA: | E |
| UBICAZIONE: | | Via Boccadorno | | CIVICO: | | 2 | |

FAMIGLIE E ABITAZIONI:

| | | | |
|-----------------------------------|--|-----------------------|--|
| ALLOGGI OCCUPATI: | | ALLOGGI NON OCCUPATI: | |
| ALLOGGI OCCUPATI SALTUARIALMENTE: | | | |
| STANZE: | | FAMIGLIE: | |
| | | RESIDENTI: | |

CARATTERISTICHE DIMENSIONALI:

| | | | |
|----------------------------|----------|--------------------------|---------------|
| ALTEZZA EDIFICIO (m.): | 5 | SUPERFICIE COPERTA (mq): | 48.15 |
| PIANI FUORI TERRA (n): | 2 | VOLUME FUORI TERRA (mc): | 240.76 |
| EPOCA IMPIANTO ORIGINARIO: | ANNO: | | |
| INTERVENTI SUCCESSIVI: | | | |
| DI MODESTA ENTITA': | ANNO: | | |
| DI PESANTE ENTITA': | ANNO: | | |

TIPOLOGIA:

| | | | | | |
|-----------|--|------------|--|--------|----------|
| ISOLATO: | | A CORTE: | | ALTRO: | x |
| IN LINEA: | | A SCHIERA: | | | |



VALORE:

| GRADO DI CONSERVAZIONE | | VALORE ARCHITETTONICO AMBIENTALE | | RAPPORTO CON IL CONTESTO | |
|------------------------|----------|----------------------------------|----------|--------------------------|----------|
| BUONO | x | BUONO | x | BUONO | x |
| MEDIOCRE | | MEDIOCRE | | MEDIOCRE | |
| PESSIMO | | PESSIMO | | PESSIMO | |

DESTINAZIONE D'USO:


| DESTINAZIONI D'USO ESISTENTI | | | | DESTINAZIONI D'USO AMMESSE | | | | 0 = Non utilizzato 1 = Residenza (compreso depositi, autorimesse, ecc.) 2 = Artigianato 3 = Commercio/Terziario/Direzionale 4 = Agricolo 5 = Usi particolari (chiesa, edifici pubblici, ecc.) |
|------------------------------|----------|--|--|----------------------------|----------|--|--|--|
| INTERRATO | | | | INTERRATO | | | | |
| TERRA | 4 | | | TERRA | 4 | | | |
| PRIMO PIANO | 4 | | | PRIMO PIANO | 4 | | | |
| SECONDO PIANO | | | | SECONDO PIANO | | | | |
| SOTTOTETTO | | | | SOTTOTETTO | | | | |

QUALITA' E INTERVENTI:

| QUALITA' STORICO AMBIENTALI | ELEMENTI DI CONTRASTO | INTERVENTI SUL VOLUME ESISTENTE |
|--|-----------------------|-------------------------------------|
| 1. Edifici di elevato valore storico-architettonico ed edifici religiosi | FORATURE | RESTAURO / RISANAMENTO CONSERVATIVO |
| 2a. Edifici di valore storico | BALCONI / TERRAZZE | RISTRUTTURAZIONE PARZIALE |
| 2b. Edifici di valore ambientale | COPERTURA | x |
| 3. Edificio di recente costruzione | INFISSI | RISTRUTTURAZIONE TOTALE |
| 4. Edificio in contrasto con l'ambiente | ALTRO | DEMOLIZIONE SENZA RICOSTRUZ. |
| NOTE: | NOTE: | SOSTITUZIONE EDILIZIA |
| | | NOTE: |

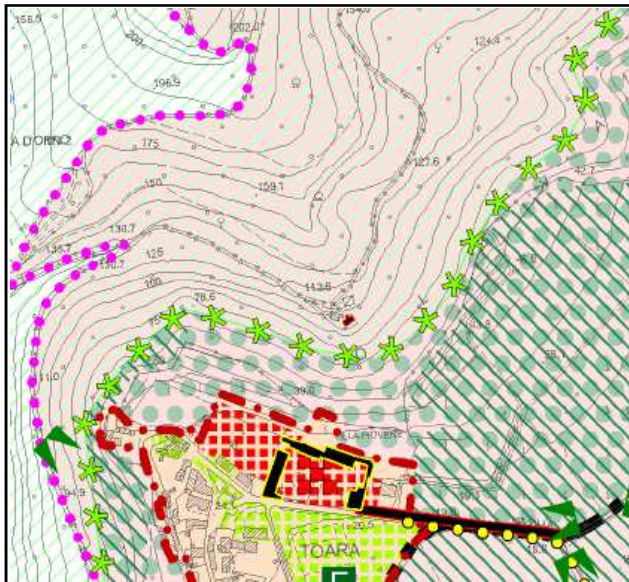
PRESCRIZIONI:

| |
|--|
| |
|--|

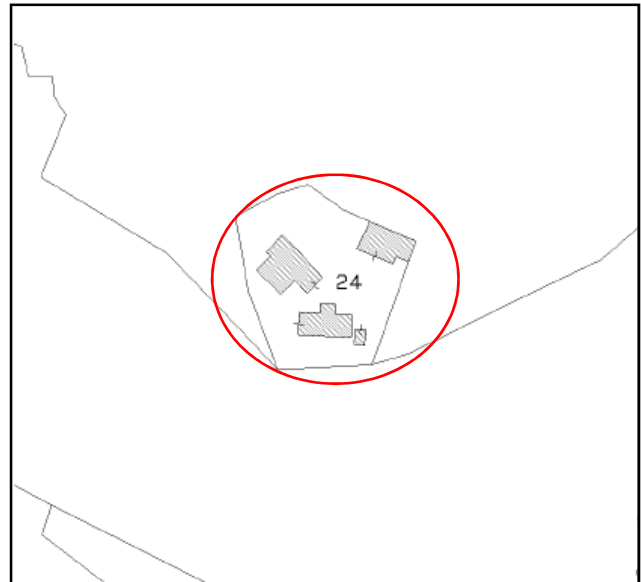
| | | | |
|-------------|---|--|---|
| SCHEDA B | COMUNE DI VILLAGA | |  |
| | PROVINCIA DI VICENZA | | |
| | Edifici di cui alla L.R. n. 11/2004, art. 40, comma 4 e N.T.A. del P.A.T. art. 15 | | |

| | | | | | |
|---------|-----------|-------------|-----------|--------------------|----------|
| FOGLIO: | 11 | PARTICELLA: | 24 | CORPO DI FABBRICA: | E |
|---------|-----------|-------------|-----------|--------------------|----------|

| | | | | | |
|-------------|-----------------------|---------|----------|--------------------|-------------|
| UBICAZIONE: | Via Boccadorno | CIVICO: | 2 | CODICE ECOGRAFICO: | 1681 |
|-------------|-----------------------|---------|----------|--------------------|-------------|



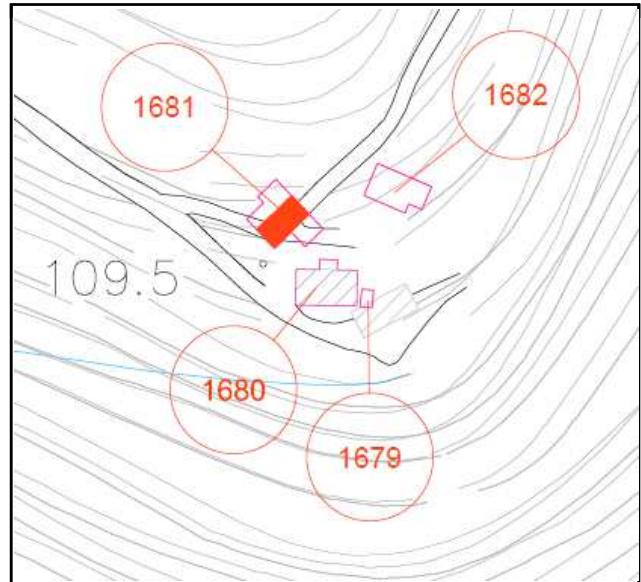
ESTRATTO P.A.T.



ESTRATTO CATASTALE



FOTO




INDIVIDUAZIONE CORPO FABBRICA

E

| | | |
|---------------------|---|--|
| Grado di protezione | 3 | |
|---------------------|---|--|

| | |
|---------------------|-----------|
| Contesto ambientale | COLLINARE |
|---------------------|-----------|

| | | | |
|----------|--|--|---|
| SCHEDA B | COMUNE DI VILLAGA | |  |
| | PROVINCIA DI VICENZA | | |
| | Edifici di cui alla L.R. n. 11/2004, art. 40, comma 4 e N.T.A. del P.A.T. art. 15 | | |

LOCALIZZAZIONE:

| | | | | | | | |
|-------------|----------------|-------------|----|--------------------|------|--------------------|---|
| FOGLIO: | 11 | PARTICELLA: | 24 | CODICE ECOGRAFICO: | 1681 | CORPO DI FABBRICA: | F |
| UBICAZIONE: | Via Boccadorno | | | CIVICO: | 2 | | |

FAMIGLIE E ABITAZIONI:

| | | | |
|-----------------------------------|--|-----------------------|--|
| ALLOGGI OCCUPATI: | | ALLOGGI NON OCCUPATI: | |
| ALLOGGI OCCUPATI SALTUARIALMENTE: | | | |
| STANZE: | | FAMIGLIE: | |
| | | RESIDENTI: | |

CARATTERISTICHE DIMENSIONALI:

| | | | |
|----------------------------|-------|--------------------------|-------|
| ALTEZZA EDIFICIO (m): | 3.5 | SUPERFICIE COPERTA (mq): | 21.68 |
| PIANI FUORI TERRA (n): | 2 | VOLUME FUORI TERRA (mc): | 75.86 |
| EPOCA IMPIANTO ORIGINARIO: | ANNO: | | |
| INTERVENTI SUCCESSIVI: | | | |
| DI MODESTA ENTITA': | ANNO: | | |
| DI PESANTE ENTITA': | ANNO: | | |

TIPOLOGIA:

| | | | |
|-----------|------------|--------|---|
| ISOLATO: | A CORTE: | ALTRO: | x |
| IN LINEA: | A SCHIERA: | | |



FOTO

VALORE:

| GRADO DI CONSERVAZIONE | | VALORE ARCHITETTONICO AMBIENTALE | | RAPPORTO CON IL CONTESTO | |
|------------------------|---|----------------------------------|---|--------------------------|---|
| BUONO | x | BUONO | x | BUONO | x |
| MEDIOCRE | | MEDIOCRE | | MEDIOCRE | |
| PESSIMO | | PESSIMO | | PESSIMO | |

DESTINAZIONE D'USO:


| DESTINAZIONI D'USO ESISTENTI | | | | DESTINAZIONI D'USO AMMESSE | | | | 0 = Non utilizzato 1 = Residenza (compreso depositi, autorimesse, ecc.) 2 = Artigianato 3 = Commercio/Terziario/Direzionale 4 = Agricolo 5 = Usi particolari (chiesa, edifici pubblici, ecc.) |
|------------------------------|---|--|--|----------------------------|---|--|--|--|
| INTERRATO | | | | INTERRATO | | | | |
| TERRA | 4 | | | TERRA | 4 | | | |
| PRIMO PIANO | 4 | | | PRIMO PIANO | 4 | | | |
| SECONDO PIANO | | | | SECONDO PIANO | | | | |
| SOTTOTETTO | | | | SOTTOTETTO | | | | |

QUALITA' E INTERVENTI:

| QUALITA' STORICO AMBIENTALI | | ELEMENTI DI CONTRASTO | | INTERVENTI SUL VOLUME ESISTENTE | |
|--|---|-----------------------|--|-------------------------------------|---|
| 1. Edifici di elevato valore storico-architettonico ed edifici religiosi | | FORATURE | | RESTAURO / RISANAMENTO CONSERVATIVO | |
| 2a. Edifici di valore storico | | BALCONI / TERRAZZE | | RISTRUTTURAZIONE PARZIALE | x |
| 2b. Edifici di valore ambientale | x | COPERTURA | | RISTRUTTURAZIONE TOTALE | |
| 3. Edificio di recente costruzione | | INFISSI | | DEMOLIZIONE SENZA RICOSTRUZ. | |
| 4. Edificio in contrasto con l'ambiente | | ALTRO | | SOSTITUZIONE EDILIZIA | |
| NOTE: | | NOTE: | | NOTE: | |

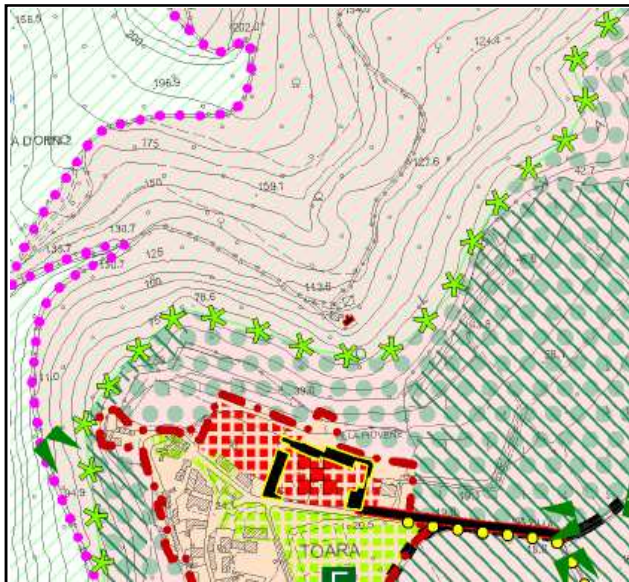
PRESCRIZIONI:

| |
|--|
| |
|--|

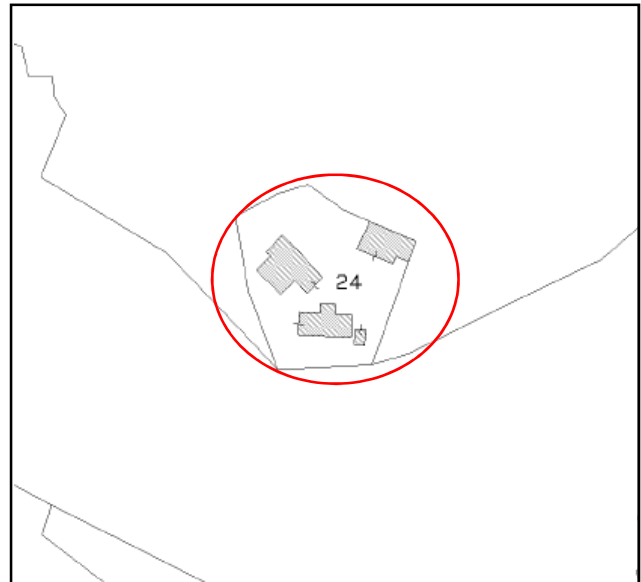
| | | | |
|-------------|---|--|---|
| SCHEDA B | COMUNE DI VILLAGA | |  |
| | PROVINCIA DI VICENZA | | |
| | Edifici di cui alla L.R. n. 11/2004, art. 40, comma 4 e N.T.A. del P.A.T. art. 15 | | |

| | | | | | |
|---------|-----------|-------------|-----------|--------------------|----------|
| FOGLIO: | 11 | PARTICELLA: | 24 | CORPO DI FABBRICA: | F |
|---------|-----------|-------------|-----------|--------------------|----------|

| | | | | | |
|-------------|-----------------------|---------|----------|--------------------|-------------|
| UBICAZIONE: | Via Boccadorno | CIVICO: | 2 | CODICE ECOGRAFICO: | 1681 |
|-------------|-----------------------|---------|----------|--------------------|-------------|



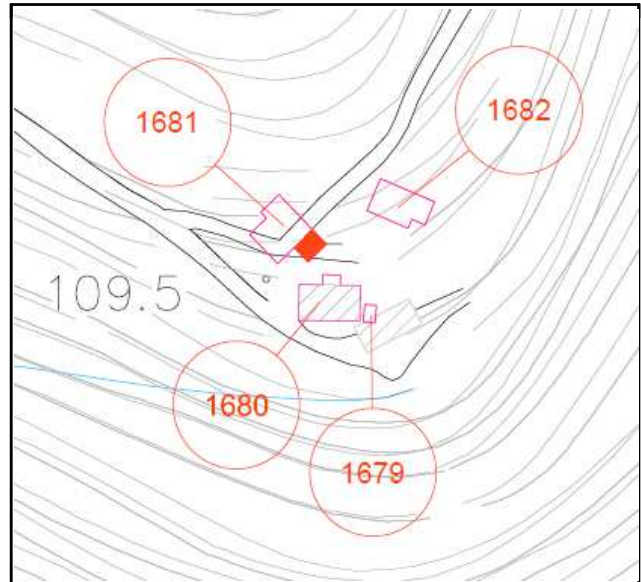
ESTRATTO P.A.T.



ESTRATTO CATASTALE



FOTO



INDIVIDUAZIONE CORPO FABBRICA

F

| | | |
|---------------------|---|--|
| Grado di protezione | 4 | |
|---------------------|---|--|

| | |
|---------------------|-----------|
| Contesto ambientale | OBBLIGATO |
|---------------------|-----------|

| | | | |
|----------|--|--|---|
| SCHEDA B | COMUNE DI VILLAGA | |  |
| | PROVINCIA DI VICENZA | | |
| | Edifici di cui alla L.R. n. 11/2004, art. 40, comma 4 e N.T.A. del P.A.T. art. 15 | | |

LOCALIZZAZIONE:

| | | | | | | | |
|-------------|----------------|-------------|----|--------------------|------|--------------------|---|
| FOGLIO: | 11 | PARTICELLA: | 24 | CODICE ECOGRAFICO: | 1681 | CORPO DI FABBRICA: | G |
| UBICAZIONE: | Via Boccadorno | | | CIVICO: | 2 | | |

FAMIGLIE E ABITAZIONI:

| | | | |
|-----------------------------------|--|-----------------------|--|
| ALLOGGI OCCUPATI: | | ALLOGGI NON OCCUPATI: | |
| ALLOGGI OCCUPATI SALTUARIALMENTE: | | | |
| STANZE: | | FAMIGLIE: | |
| | | RESIDENTI: | |

CARATTERISTICHE DIMENSIONALI:

| | | | |
|----------------------------|-------|--------------------------|--------|
| ALTEZZA EDIFICIO (m.): | 5 | SUPERFICIE COPERTA (mq): | 22.50 |
| PIANI FUORI TERRA (n): | 1 | VOLUME FUORI TERRA (mc): | 112.50 |
| EPOCA IMPIANTO ORIGINARIO: | ANNO: | | |
| INTERVENTI SUCCESSIVI: | | | |
| DI MODESTA ENTITA': | ANNO: | | |
| DI PESANTE ENTITA': | ANNO: | | |

TIPOLOGIA:

| | | | |
|-----------|------------|--------|---|
| ISOLATO: | A CORTE: | ALTRO: | x |
| IN LINEA: | A SCHIERA: | | |



FOTO

VALORE:

| GRADO DI CONSERVAZIONE | | VALORE ARCHITETTONICO AMBIENTALE | | RAPPORTO CON IL CONTESTO | |
|------------------------|---|----------------------------------|---|--------------------------|---|
| BUONO | x | BUONO | x | BUONO | x |
| MEDIOCRE | | MEDIOCRE | | MEDIOCRE | |
| PESSIMO | | PESSIMO | | PESSIMO | |

DESTINAZIONE D'USO:


| DESTINAZIONI D'USO ESISTENTI | | | | DESTINAZIONI D'USO AMMESSE | | | | 0 = Non utilizzato 1 = Residenza (compreso depositi, autorimesse, ecc.) 2 = Artigianato 3 = Commercio/Terziario/Direzionale 4 = Agricolo 5 = Usi particolari (chiesa, edifici pubblici, ecc.) |
|------------------------------|---|--|--|----------------------------|---|--|--|--|
| INTERRATO | | | | INTERRATO | | | | |
| TERRA | 4 | | | TERRA | 4 | | | |
| PRIMO PIANO | | | | PRIMO PIANO | | | | |
| SECONDO PIANO | | | | SECONDO PIANO | | | | |
| SOTTOTETTO | | | | SOTTOTETTO | | | | |

QUALITA' E INTERVENTI:

| QUALITA' STORICO AMBIENTALI | | ELEMENTI DI CONTRASTO | | INTERVENTI SUL VOLUME ESISTENTE | |
|--|---|-----------------------|--|-------------------------------------|---|
| 1. Edifici di elevato valore storico-architettonico ed edifici religiosi | | FORATURE | | RESTAURO / RISANAMENTO CONSERVATIVO | |
| 2a. Edifici di valore storico | | BALCONI / TERRAZZE | | RISTRUTTURAZIONE PARZIALE | |
| 2b. Edifici di valore ambientale | x | COPERTURA | | RISTRUTTURAZIONE TOTALE | x |
| 3. Edificio di recente costruzione | | INFISSI | | DEMOLIZIONE SENZA RICOSTRUZ. | |
| 4. Edificio in contrasto con l'ambiente | | ALTRO | | SOSTITUZIONE EDILIZIA | |
| NOTE: | | NOTE: | | NOTE: | |

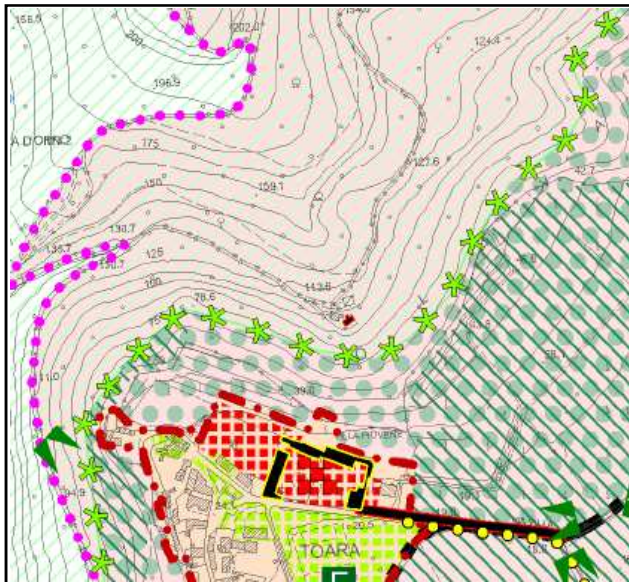
PRESCRIZIONI:

| |
|--|
| |
|--|

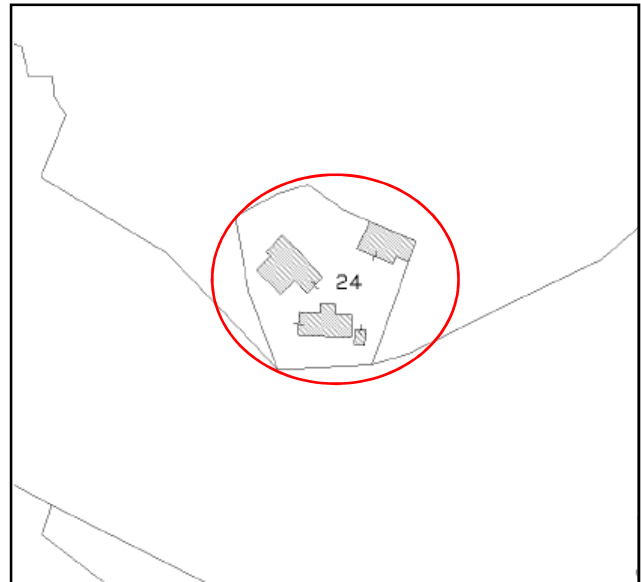
| | | | |
|-------------|---|--|---|
| SCHEDA B | COMUNE DI VILLAGA | |  |
| | PROVINCIA DI VICENZA | | |
| | Edifici di cui alla L.R. n. 11/2004, art. 40, comma 4 e N.T.A. del P.A.T. art. 15 | | |

| | | | | | |
|---------|-----------|-------------|-----------|--------------------|----------|
| FOGLIO: | 11 | PARTICELLA: | 24 | CORPO DI FABBRICA: | G |
|---------|-----------|-------------|-----------|--------------------|----------|

| | | | | | |
|-------------|-----------------------|---------|----------|--------------------|-------------|
| UBICAZIONE: | Via Boccadorno | CIVICO: | 2 | CODICE ECOGRAFICO: | 1681 |
|-------------|-----------------------|---------|----------|--------------------|-------------|



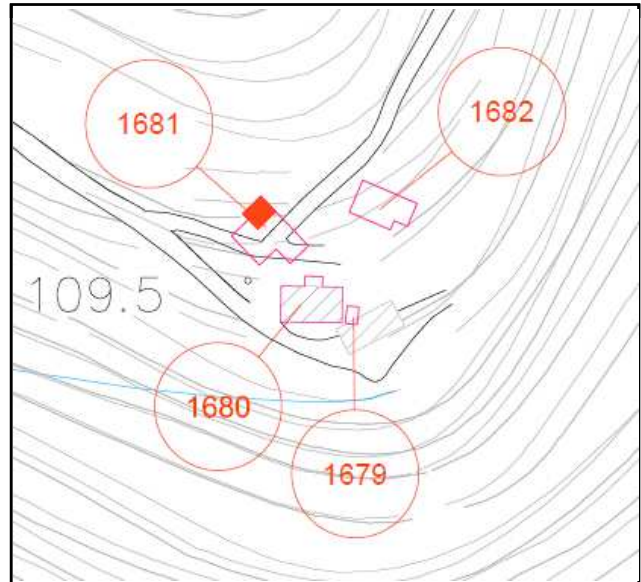
ESTRATTO P.A.T.



ESTRATTO CATASTALE



FOTO



INDIVIDUAZIONE CORPO FABBRICA

G

| | | |
|---------------------|---|--|
| Grado di protezione | 4 | |
|---------------------|---|--|

| | |
|---------------------|-----------|
| Contesto ambientale | OBBLIGATO |
|---------------------|-----------|

| | | | |
|----------|--|--|---|
| SCHEDA B | COMUNE DI VILLAGA | |  |
| | PROVINCIA DI VICENZA | | |
| | Edifici di cui alla L.R. n. 11/2004, art. 40, comma 4 e N.T.A. del P.A.T. art. 15 | | |

LOCALIZZAZIONE:

| | | | | | | | |
|-------------|----------------|-------------|----|--------------------|------|--------------------|---|
| FOGLIO: | 11 | PARTICELLA: | 24 | CODICE ECOGRAFICO: | 1681 | CORPO DI FABBRICA: | H |
| UBICAZIONE: | Via Boccadorno | | | CIVICO: | 2 | | |

FAMIGLIE E ABITAZIONI:

| | | | |
|----------------------------------|--|-----------------------|--|
| ALLOGGI OCCUPATI: | | ALLOGGI NON OCCUPATI: | |
| ALLOGGI OCCUPATI SALTUARIAMENTE: | | | |
| STANZE: | | FAMIGLIE: | |
| | | RESIDENTI: | |

CARATTERISTICHE DIMENSIONALI:

| | | | |
|----------------------------|-------|--------------------------|-------|
| ALTEZZA EDIFICIO (m): | 5 | SUPERFICIE COPERTA (mq): | 16.97 |
| PIANI FUORI TERRA (n): | 2 | VOLUME FUORI TERRA (mc): | 84.83 |
| EPOCA IMPIANTO ORIGINARIO: | ANNO: | | |
| INTERVENTI SUCCESSIVI: | | | |
| DI MODESTA ENTITA': | ANNO: | | |
| DI PESANTE ENTITA': | ANNO: | | |

TIPOLOGIA:

| | | | |
|-----------|------------|--------|---|
| ISOLATO: | A CORTE: | ALTRO: | x |
| IN LINEA: | A SCHIERA: | | |

VALORE:

| GRADO DI CONSERVAZIONE | | VALORE ARCHITETTONICO AMBIENTALE | | RAPPORTO CON IL CONTESTO | |
|------------------------|---|----------------------------------|---|--------------------------|---|
| BUONO | x | BUONO | x | BUONO | x |
| MEDIOCRE | | MEDIOCRE | | MEDIOCRE | |
| PESSIMO | | PESSIMO | | PESSIMO | |

DESTINAZIONE D'USO:

| DESTINAZIONI D'USO ESISTENTI | | | | DESTINAZIONI D'USO AMMESSE | | | | 0 = Non utilizzato 1 = Residenza (compreso depositi, autorimesse, ecc.) 2 = Artigianato 3 = Commercio/Terziario/Direzionale 4 = Agricolo 5 = Usi particolari (chiesa, edifici pubblici, ecc.) |
|------------------------------|---|--|--|----------------------------|---|---|--|--|
| INTERRATO | | | | INTERRATO | | | | |
| TERRA | 4 | | | TERRA | 4 | 1 | | |
| PRIMO PIANO | 4 | | | PRIMO PIANO | 4 | 1 | | |
| SECONDO PIANO | | | | SECONDO PIANO | | | | |
| SOTTOTETTO | | | | SOTTOTETTO | | | | |

QUALITA' E INTERVENTI:


| QUALITA' STORICO AMBIENTALI | | ELEMENTI DI CONTRASTO | | INTERVENTI SUL VOLUME ESISTENTE | |
|--|---|-----------------------|--|-------------------------------------|---|
| 1. Edifici di elevato valore storico-architettonico ed edifici religiosi | | FORATURE | | RESTAURO / RISANAMENTO CONSERVATIVO | |
| 2a. Edifici di valore storico | | BALCONI / TERRAZZE | | RISTRUTTURAZIONE PARZIALE | |
| 2b. Edifici di valore ambientale | x | COPERTURA | | RISTRUTTURAZIONE TOTALE | x |
| 3. Edificio di recente costruzione | | INFISSI | | DEMOLIZIONE SENZA RICOSTRUZ. | |
| 4. Edificio in contrasto con l'ambiente | | ALTRO | | SOSTITUZIONE EDILIZIA | |
| NOTE: | | NOTE: | | NOTE: | |

PRESCRIZIONI:

| |
|--|
| |
|--|

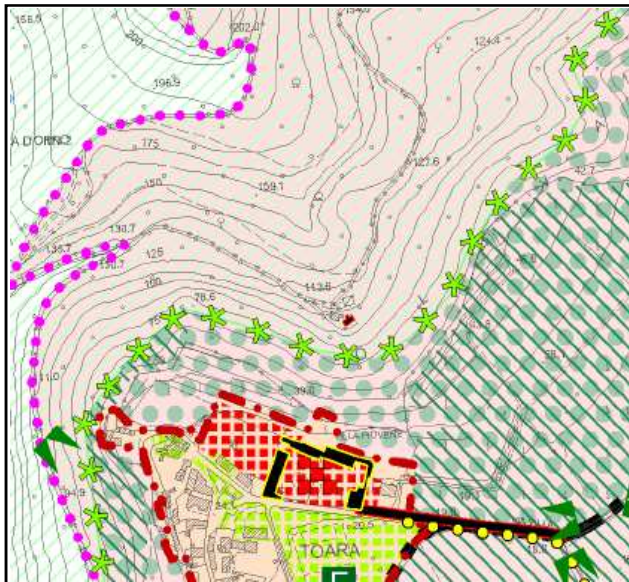


FOTO

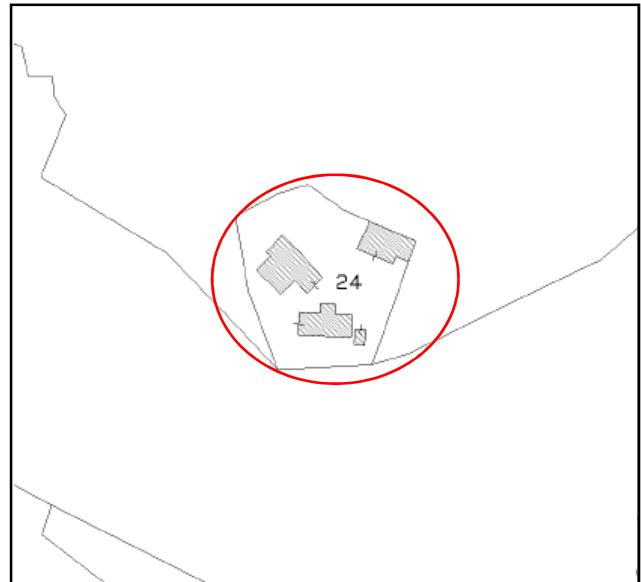
| | | | |
|-------------|---|--|---|
| SCHEDA B | COMUNE DI VILLAGA | |  |
| | PROVINCIA DI VICENZA | | |
| | Edifici di cui alla L.R. n. 11/2004, art. 40, comma 4 e N.T.A. del P.A.T. art. 15 | | |

| | | | | | |
|---------|-----------|-------------|-----------|--------------------|----------|
| FOGLIO: | 11 | PARTICELLA: | 24 | CORPO DI FABBRICA: | H |
|---------|-----------|-------------|-----------|--------------------|----------|

| | | | | | |
|-------------|-----------------------|---------|----------|--------------------|-------------|
| UBICAZIONE: | Via Boccadorno | CIVICO: | 2 | CODICE ECOGRAFICO: | 1681 |
|-------------|-----------------------|---------|----------|--------------------|-------------|



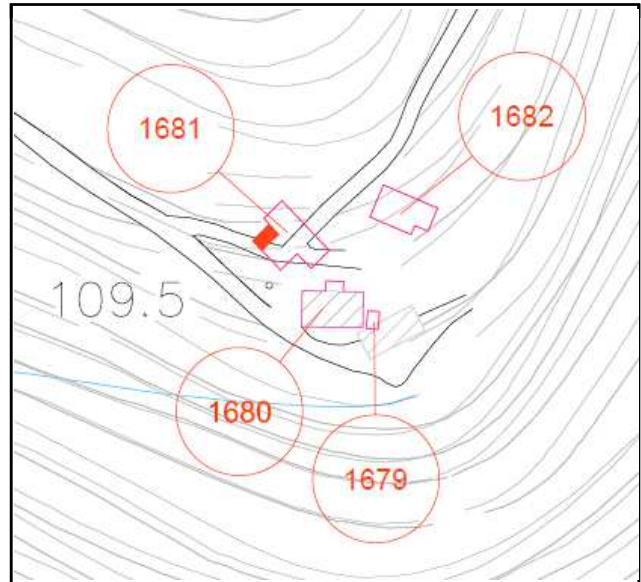
ESTRATTO P.A.T.



ESTRATTO CATASTALE



FOTO



INDIVIDUAZIONE CORPO FABBRICA

H

| | | |
|---------------------|---|--|
| Grado di protezione | 4 | |
|---------------------|---|--|

| | |
|---------------------|-----------|
| Contesto ambientale | COLLINARE |
|---------------------|-----------|

| | | | |
|----------|--|--|---|
| SCHEDA B | COMUNE DI VILLAGA | |  |
| | PROVINCIA DI VICENZA | | |
| | Edifici di cui alla L.R. n. 11/2004, art. 40, comma 4 e N.T.A. del P.A.T. art. 15 | | |

LOCALIZZAZIONE:

| | | | | | | | |
|--|-----------|-------------|-----------|--------------------|-------------|--------------------|----------|
| FOGLIO: | 11 | PARTICELLA: | 24 | CODICE ECOGRAFICO: | 1679 | CORPO DI FABBRICA: | 1 |
| UBICAZIONE: Via Boccadorno CIVICO: 2 | | | | | | | |

FAMIGLIE E ABITAZIONI:

| | | | |
|-----------------------------------|--|-----------------------|--|
| ALLOGGI OCCUPATI: | | ALLOGGI NON OCCUPATI: | |
| ALLOGGI OCCUPATI SALTUARIALMENTE: | | | |
| STANZE: | | FAMIGLIE: | |
| | | RESIDENTI: | |

CARATTERISTICHE DIMENSIONALI:

| | | | |
|----------------------------|------------|--------------------------|--------------|
| ALTEZZA EDIFICIO (m.): | 3.2 | SUPERFICIE COPERTA (mq): | 9.52 |
| PIANI FUORI TERRA (n): | 1 | VOLUME FUORI TERRA (mc): | 30.46 |
| EPOCA IMPIANTO ORIGINARIO: | ANNO: | | |
| INTERVENTI SUCCESSIVI: | | | |
| DI MODESTA ENTITA': | ANNO: | | |
| DI PESANTE ENTITA': | ANNO: | | |

TIPOLOGIA:

| | | | | | |
|-----------|----------|------------|--|--------|--|
| ISOLATO: | x | A CORTE: | | ALTRO: | |
| IN LINEA: | | A SCHIERA: | | | |



VALORE:

| GRADO DI CONSERVAZIONE | | VALORE ARCHITETTONICO AMBIENTALE | | RAPPORTO CON IL CONTESTO | |
|------------------------|----------|----------------------------------|----------|--------------------------|----------|
| BUONO | x | BUONO | x | BUONO | x |
| MEDIOCRE | | MEDIOCRE | | MEDIOCRE | |
| PESSIMO | | PESSIMO | | PESSIMO | |

DESTINAZIONE D'USO:


| DESTINAZIONI D'USO ESISTENTI | | | | DESTINAZIONI D'USO AMMESSE | | | | 0 = Non utilizzato 1 = Residenza (compreso depositi, autorimesse, ecc.) 2 = Artigianato 3 = Commercio/Terziario/Direzionale 4 = Agricolo 5 = Usi particolari (chiesa, edifici pubblici, ecc.) |
|------------------------------|----------|--|--|----------------------------|----------|--|--|--|
| INTERRATO | | | | INTERRATO | | | | |
| TERRA | 4 | | | TERRA | 4 | | | |
| PRIMO PIANO | | | | PRIMO PIANO | | | | |
| SECONDO PIANO | | | | SECONDO PIANO | | | | |
| SOTTOTETTO | | | | SOTTOTETTO | | | | |

QUALITA' E INTERVENTI:

| QUALITA' STORICO AMBIENTALI | ELEMENTI DI CONTRASTO | INTERVENTI SUL VOLUME ESISTENTE |
|--|-----------------------|-------------------------------------|
| 1. Edifici di elevato valore storico-architettonico ed edifici religiosi | FORATURE | RESTAURO / RISANAMENTO CONSERVATIVO |
| 2a. Edifici di valore storico | BALCONI / TERRAZZE | RISTRUTTURAZIONE PARZIALE |
| 2b. Edifici di valore ambientale | COPERTURA | x |
| 3. Edificio di recente costruzione | INFISSI | RISTRUTTURAZIONE TOTALE |
| 4. Edificio in contrasto con l'ambiente | ALTRO | DEMOLIZIONE SENZA RICOSTRUZ. |
| NOTE: | NOTE: | SOSTITUZIONE EDILIZIA |
| | | NOTE: |

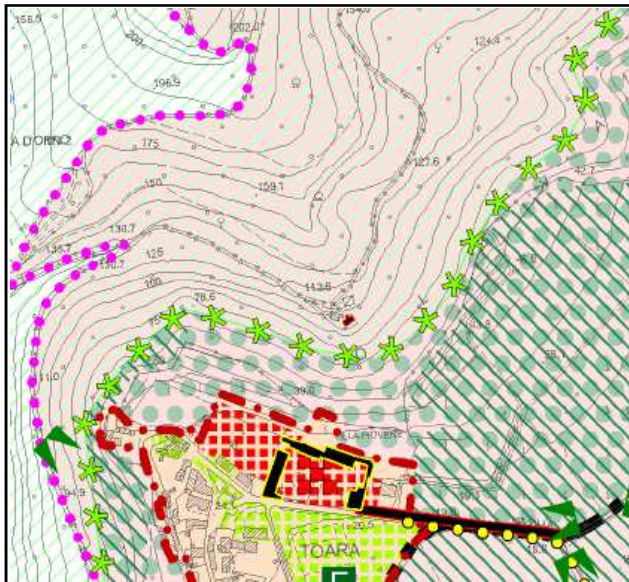
PRESCRIZIONI:

| |
|--|
| |
|--|

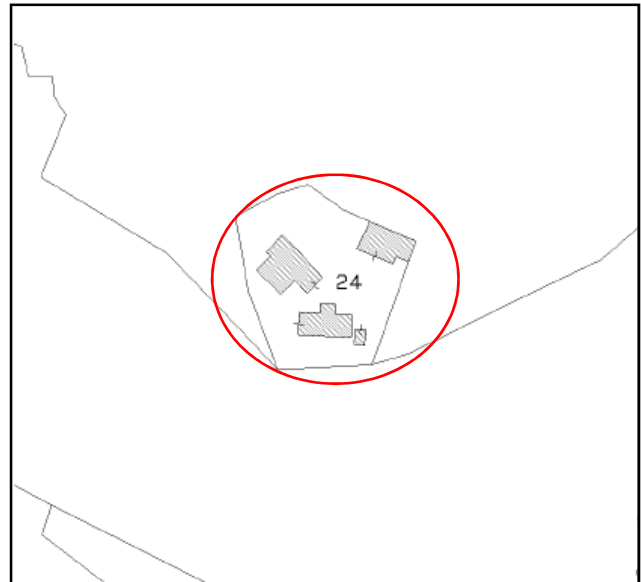
| | | | |
|-------------|---|--|---|
| SCHEDA B | COMUNE DI VILLAGA | |  |
| | PROVINCIA DI VICENZA | | |
| | Edifici di cui alla L.R. n. 11/2004, art. 40, comma 4 e N.T.A. del P.A.T. art. 15 | | |

| | | | | | |
|---------|-----------|-------------|-----------|--------------------|----------|
| FOGLIO: | 11 | PARTICELLA: | 24 | CORPO DI FABBRICA: | I |
|---------|-----------|-------------|-----------|--------------------|----------|

| | | | | | |
|-------------|-----------------------|---------|----------|--------------------|-------------|
| UBICAZIONE: | Via Boccadorno | CIVICO: | 2 | CODICE ECOGRAFICO: | 1679 |
|-------------|-----------------------|---------|----------|--------------------|-------------|



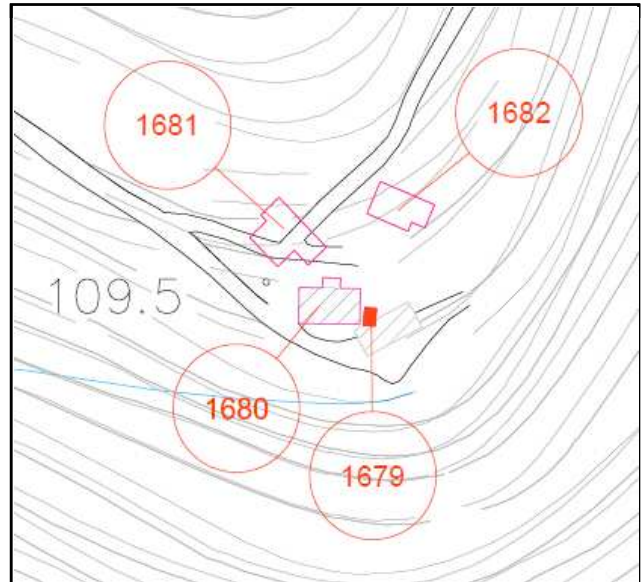
ESTRATTO P.A.T.



ESTRATTO CATASTALE



FOTO



INDIVIDUAZIONE CORPO FABBRICA

| | | |
|---------------------|----------|--|
| Grado di protezione | 3 | |
|---------------------|----------|--|

| | |
|---------------------|------------------|
| Contesto ambientale | OBBLIGATO |
|---------------------|------------------|

| | | | |
|----------|--|--|---|
| SCHEDA B | COMUNE DI VILLAGA | |  |
| | PROVINCIA DI VICENZA | | |
| | Edifici di cui alla L.R. n. 11/2004, art. 40, comma 4 e N.T.A. del P.A.T. art. 15 | | |

LOCALIZZAZIONE:

| | | | | | | | |
|-------------|----|----------------|-----|--------------------|------|--------------------|---|
| FOGLIO: | 13 | PARTICELLA: | 183 | CODICE ECOGRAFICO: | 1690 | CORPO DI FABBRICA: | A |
| UBICAZIONE: | | Via Boccadorno | | CIVICO: | 3 | | |

FAMIGLIE E ABITAZIONI:

| | | | |
|-----------------------------------|--|-----------------------|--|
| ALLOGGI OCCUPATI: | | ALLOGGI NON OCCUPATI: | |
| ALLOGGI OCCUPATI SALTUARIALMENTE: | | | |
| STANZE: | | FAMIGLIE: | |
| | | RESIDENTI: | |

CARATTERISTICHE DIMENSIONALI:

| | | | |
|----------------------------|-------|--------------------------|--------|
| ALTEZZA EDIFICIO (m.): | 5.2 | SUPERFICIE COPERTA (mq): | 30.75 |
| PIANI FUORI TERRA (n): | 2 | VOLUME FUORI TERRA (mc): | 159.90 |
| EPOCA IMPIANTO ORIGINARIO: | ANNO: | | |
| INTERVENTI SUCCESSIVI: | | | |
| DI MODESTA ENTITA': | ANNO: | | |
| DI PESANTE ENTITA': | ANNO: | | |

TIPOLOGIA:

| | | | | | |
|-----------|---|------------|--|--------|--|
| ISOLATO: | | A CORTE: | | ALTRO: | |
| IN LINEA: | x | A SCHIERA: | | | |

VALORE:

| GRADO DI CONSERVAZIONE | | VALORE ARCHITETTONICO AMBIENTALE | | RAPPORTO CON IL CONTESTO | |
|------------------------|---|----------------------------------|---|--------------------------|---|
| BUONO | x | BUONO | x | BUONO | x |
| MEDIOCRE | | MEDIOCRE | | MEDIOCRE | |
| PESSIMO | | PESSIMO | | PESSIMO | |

DESTINAZIONE D'USO:

| DESTINAZIONI D'USO ESISTENTI | | DESTINAZIONI D'USO AMMESSE | | 0 = Non utilizzato 1 = Residenza (compreso depositi, autorimesse, ecc.) 2 = Artigianato 3 = Commercio/Terziario/Direzionale 4 = Agricolo 5 = Usi particolari (chiesa, edifici pubblici, ecc.) |
|------------------------------|---|----------------------------|---|--|
| INTERRATO | | INTERRATO | | |
| TERRA | 0 | TERRA | 1 | |
| PRIMO PIANO | 0 | PRIMO PIANO | 1 | |
| SECONDO PIANO | | SECONDO PIANO | | |
| SOTTOTETTO | | SOTTOTETTO | | |

QUALITA' E INTERVENTI:

| QUALITA' STORICO AMBIENTALI | ELEMENTI DI CONTRASTO | INTERVENTI SUL VOLUME ESISTENTE |
|--|-----------------------|-------------------------------------|
| 1. Edifici di elevato valore storico-architettonico ed edifici religiosi | FORATURE | RESTAURO / RISANAMENTO CONSERVATIVO |
| 2a. Edifici di valore storico | BALCONI / TERRAZZE | RISTRUTTURAZIONE PARZIALE |
| 2b. Edifici di valore ambientale | COPERTURA | x |
| 3. Edificio di recente costruzione | INFISSI | RISTRUTTURAZIONE TOTALE |
| 4. Edificio in contrasto con l'ambiente | ALTRO | DEMOLIZIONE SENZA RICOSTRUZ. |
| NOTE: | NOTE: | SOSTITUZIONE EDILIZIA |
| | | NOTE: |

PRESCRIZIONI:

| |
|--|
| |
|--|

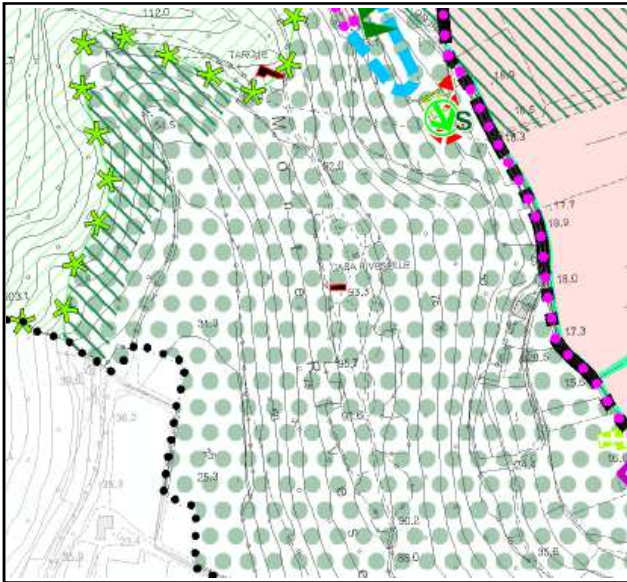


FOTO

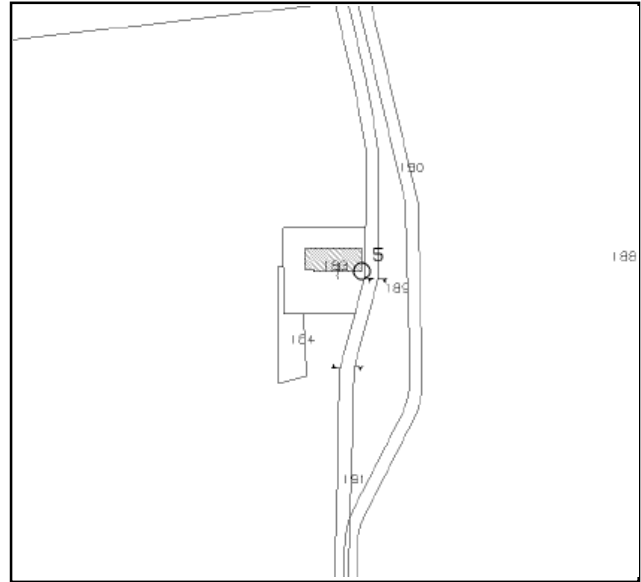
| | | | |
|-------------|--|--|---|
| SCHEDA B | COMUNE DI VILLAGA | |  |
| | PROVINCIA DI VICENZA | | |
| | Edifici di cui alla L.R. n. 11/2004, art. 40, comma 4 e N.T.A. del P.A.T. art. 15 | | |

| | | | | | |
|---------|-----------|-------------|------------|--------------------|----------|
| FOGLIO: | 13 | PARTICELLA: | 183 | CORPO DI FABBRICA: | A |
|---------|-----------|-------------|------------|--------------------|----------|

| | | | | | |
|-------------|-----------------------|---------|----------|--------------------|-------------|
| UBICAZIONE: | Via Boccadorno | CIVICO: | 3 | CODICE ECOGRAFICO: | 1690 |
|-------------|-----------------------|---------|----------|--------------------|-------------|



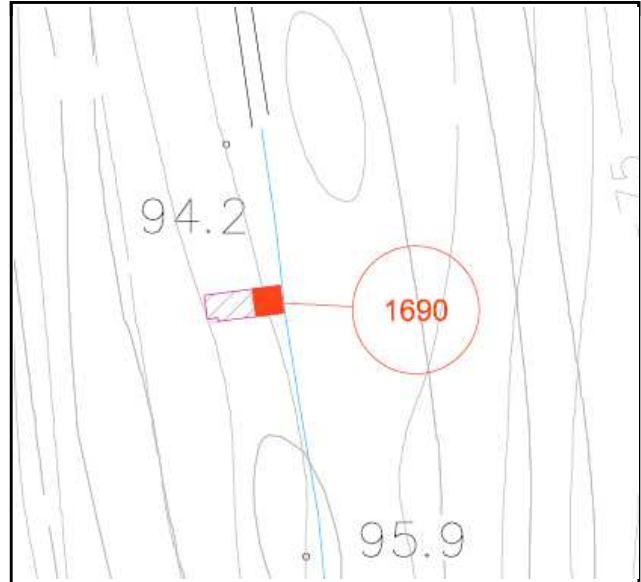
ESTRATTO P.A.T.



ESTRATTO CATASTALE



FOTO



INDIVIDUAZIONE CORPO FABBRICA

A

| | | |
|---------------------|---|--|
| Grado di protezione | 3 | |
|---------------------|---|--|

| | |
|---------------------|-----------|
| Contesto ambientale | OBBLIGATO |
|---------------------|-----------|

| | | | |
|----------|--|--|---|
| SCHEDA B | COMUNE DI VILLAGA | |  |
| | PROVINCIA DI VICENZA | | |
| | Edifici di cui alla L.R. n. 11/2004, art. 40, comma 4 e N.T.A. del P.A.T. art. 15 | | |

LOCALIZZAZIONE:

| | | | | | | | |
|-------------|----|----------------|-----|--------------------|------|--------------------|---|
| FOGLIO: | 13 | PARTICELLA: | 183 | CODICE ECOGRAFICO: | 1690 | CORPO DI FABBRICA: | B |
| UBICAZIONE: | | Via Boccadorno | | CIVICO: | 3 | | |

FAMIGLIE E ABITAZIONI:

| | | | |
|-----------------------------------|--|-----------------------|--|
| ALLOGGI OCCUPATI: | | ALLOGGI NON OCCUPATI: | |
| ALLOGGI OCCUPATI SALTUARIALMENTE: | | | |
| STANZE: | | FAMIGLIE: | |
| | | RESIDENTI: | |

CARATTERISTICHE DIMENSIONALI:

| | | | |
|----------------------------|-------|--------------------------|--------|
| ALTEZZA EDIFICIO (m.): | 5.2 | SUPERFICIE COPERTA (mq): | 61.82 |
| PIANI FUORI TERRA (n): | 2 | VOLUME FUORI TERRA (mc): | 321.46 |
| EPOCA IMPIANTO ORIGINARIO: | ANNO: | | |
| INTERVENTI SUCCESSIVI: | | | |
| DI MODESTA ENTITA': | ANNO: | | |
| DI PESANTE ENTITA': | ANNO: | | |

TIPOLOGIA:

| | | | | | |
|-----------|---|------------|--|--------|--|
| ISOLATO: | | A CORTE: | | ALTRO: | |
| IN LINEA: | x | A SCHIERA: | | | |

VALORE:

| GRADO DI CONSERVAZIONE | | VALORE ARCHITETTONICO AMBIENTALE | | RAPPORTO CON IL CONTESTO | |
|------------------------|---|----------------------------------|---|--------------------------|---|
| BUONO | x | BUONO | x | BUONO | x |
| MEDIOCRE | | MEDIOCRE | | MEDIOCRE | |
| PESSIMO | | PESSIMO | | PESSIMO | |

DESTINAZIONE D'USO:

| DESTINAZIONI D'USO ESISTENTI | | | | DESTINAZIONI D'USO AMMESSE | | | | 0 = Non utilizzato 1 = Residenza (compreso depositi, autorimesse, ecc.) 2 = Artigianato 3 = Commercio/Terziario/Direzionale 4 = Agricolo 5 = Usi particolari (chiesa, edifici pubblici, ecc.) |
|------------------------------|---|--|--|----------------------------|---|--|--|--|
| INTERRATO | | | | INTERRATO | | | | |
| TERRA | 0 | | | TERRA | 1 | | | |
| PRIMO PIANO | 0 | | | PRIMO PIANO | 1 | | | |
| SECONDO PIANO | | | | SECONDO PIANO | | | | |
| SOTTOTETTO | | | | SOTTOTETTO | | | | |

QUALITA' E INTERVENTI:

| QUALITA' STORICO AMBIENTALI | | ELEMENTI DI CONTRASTO | | INTERVENTI SUL VOLUME ESISTENTE | |
|--|---|-----------------------|--|-------------------------------------|---|
| 1. Edifici di elevato valore storico-architettonico ed edifici religiosi | | FORATURE | | RESTAURO / RISANAMENTO CONSERVATIVO | x |
| 2a. Edifici di valore storico | | BALCONI / TERRAZZE | | RISTRUTTURAZIONE PARZIALE | |
| 2b. Edifici di valore ambientale | x | COPERTURA | | RISTRUTTURAZIONE TOTALE | |
| 3. Edificio di recente costruzione | | INFISSI | | DEMOLIZIONE SENZA RICOSTRUZ. | |
| 4. Edificio in contrasto con l'ambiente | | ALTRO | | SOSTITUZIONE EDILIZIA | |
| NOTE: | | NOTE: | | NOTE: | |

PRESCRIZIONI:

| |
|--|
| |
|--|

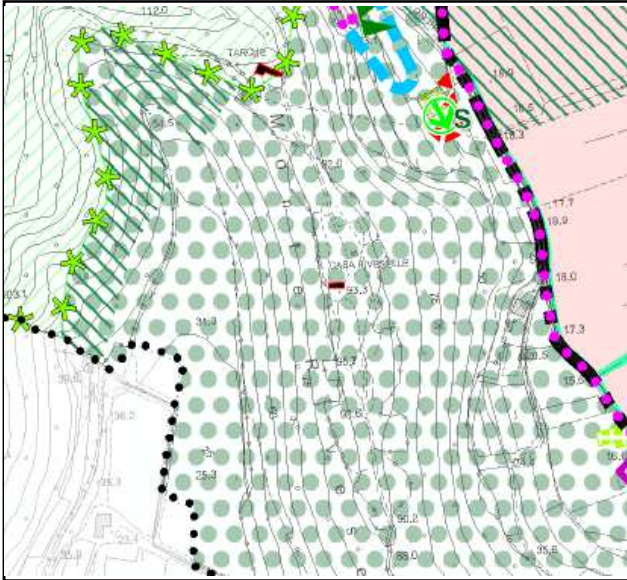


FOTO

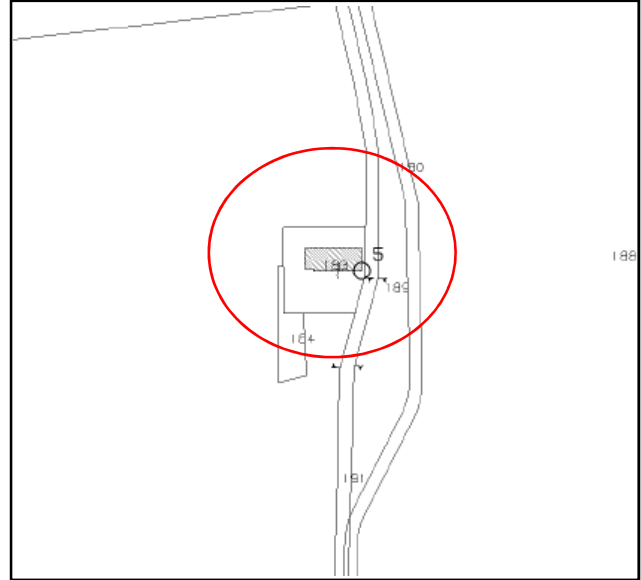
| | | | |
|-------------|---|--|---|
| SCHEDA B | COMUNE DI VILLAGA | |  |
| | PROVINCIA DI VICENZA | | |
| | Edifici di cui alla L.R. n. 11/2004, art. 40, comma 4 e N.T.A. del P.A.T. art. 15 | | |

| | | | | | |
|---------|-----------|-------------|------------|--------------------|----------|
| FOGLIO: | 13 | PARTICELLA: | 183 | CORPO DI FABBRICA: | B |
|---------|-----------|-------------|------------|--------------------|----------|

| | | | | | |
|-------------|-----------------------|---------|----------|--------------------|-------------|
| UBICAZIONE: | Via Boccadorno | CIVICO: | 3 | CODICE ECOGRAFICO: | 1690 |
|-------------|-----------------------|---------|----------|--------------------|-------------|



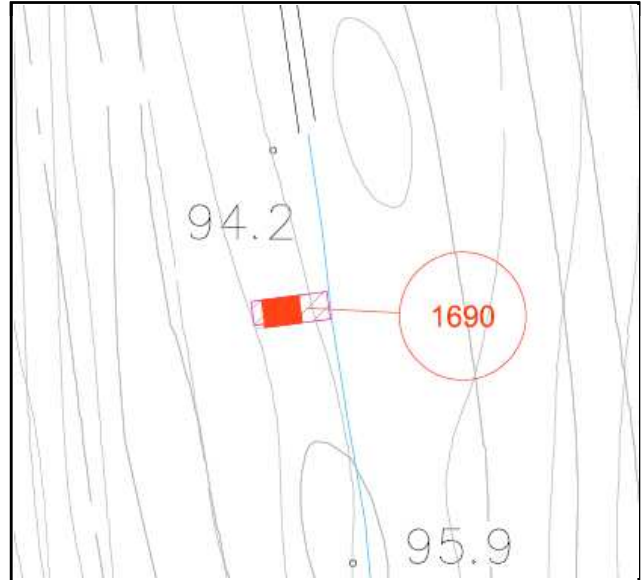
ESTRATTO P.A.T.



ESTRATTO CATASTALE



FOTO



INDIVIDUAZIONE CORPO FABBRICA

B

| | | |
|---------------------|---|--|
| Grado di protezione | 3 | |
|---------------------|---|--|

| | |
|---------------------|---------------------------------------|
| Contesto ambientale | PAESAGGIO VISIVO - VISUALE PANORAMICA |
|---------------------|---------------------------------------|

| | | | |
|----------|--|--|---|
| SCHEDA B | COMUNE DI VILLAGA | |  |
| | PROVINCIA DI VICENZA | | |
| | Edifici di cui alla L.R. n. 11/2004, art. 40, comma 4 e N.T.A. del P.A.T. art. 15 | | |

LOCALIZZAZIONE:

| | | | | | | | |
|--|-----------|-------------|------------|--------------------|-------------|--------------------|----------|
| FOGLIO: | 13 | PARTICELLA: | 183 | CODICE ECOGRAFICO: | 1690 | CORPO DI FABBRICA: | C |
| UBICAZIONE: Via Boccadorno CIVICO: 3 | | | | | | | |

FAMIGLIE E ABITAZIONI:

| | | | |
|-----------------------------------|--|-----------------------|------------|
| ALLOGGI OCCUPATI: | | ALLOGGI NON OCCUPATI: | |
| ALLOGGI OCCUPATI SALTUARIALMENTE: | | | |
| STANZE: | | FAMIGLIE: | RESIDENTI: |

CARATTERISTICHE DIMENSIONALI:

| | | | |
|----------------------------|----------|--------------------------|--------------|
| ALTEZZA EDIFICIO (m.): | 3 | SUPERFICIE COPERTA (mq): | 11.49 |
| PIANI FUORI TERRA (n): | 1 | VOLUME FUORI TERRA (mc): | 34.47 |
| EPOCA IMPIANTO ORIGINARIO: | ANNO: | | |
| INTERVENTI SUCCESSIVI: | | | |
| DI MODESTA ENTITA': | ANNO: | | |
| DI PESANTE ENTITA': | ANNO: | | |

TIPOLOGIA:

| | | | | | |
|-----------|----------|------------|--|--------|--|
| ISOLATO: | | A CORTE: | | ALTRO: | |
| IN LINEA: | x | A SCHIERA: | | | |

VALORE:

| GRADO DI CONSERVAZIONE | | VALORE ARCHITETTONICO AMBIENTALE | | RAPPORTO CON IL CONTESTO | |
|------------------------|----------|----------------------------------|----------|--------------------------|----------|
| BUONO | x | BUONO | x | BUONO | x |
| MEDIOCRE | | MEDIOCRE | | MEDIOCRE | |
| PESSIMO | | PESSIMO | | PESSIMO | |

DESTINAZIONE D'USO:

| DESTINAZIONI D'USO ESISTENTI | | | | DESTINAZIONI D'USO AMMESSE | | | | 0 = Non utilizzato 1 = Residenza (compreso depositi, autorimesse, ecc.) 2 = Artigianato 3 = Commercio/Terziario/Direzionale 4 = Agricolo 5 = Usi particolari (chiesa, edifici pubblici, ecc.) |
|------------------------------|----------|--|--|----------------------------|----------|--|--|--|
| INTERRATO | | | | INTERRATO | | | | |
| TERRA | 0 | | | TERRA | 1 | | | |
| PRIMO PIANO | | | | PRIMO PIANO | | | | |
| SECONDO PIANO | | | | SECONDO PIANO | | | | |
| SOTTOTETTO | | | | SOTTOTETTO | | | | |

QUALITA' E INTERVENTI:

| QUALITA' STORICO AMBIENTALI | ELEMENTI DI CONTRASTO | INTERVENTI SUL VOLUME ESISTENTE |
|--|-----------------------|-------------------------------------|
| 1. Edifici di elevato valore storico-architettonico ed edifici religiosi | FORATURE | RESTAURO / RISANAMENTO CONSERVATIVO |
| 2a. Edifici di valore storico | BALCONI / TERRAZZE | RISTRUTTURAZIONE PARZIALE |
| 2b. Edifici di valore ambientale | COPERTURA | x |
| 3. Edificio di recente costruzione | INFISSI | RISTRUTTURAZIONE TOTALE |
| 4. Edificio in contrasto con l'ambiente | ALTRO | DEMOLIZIONE SENZA RICOSTRUZ. |
| NOTE: | NOTE: | SOSTITUZIONE EDILIZIA |
| | | NOTE: |

PRESCRIZIONI:

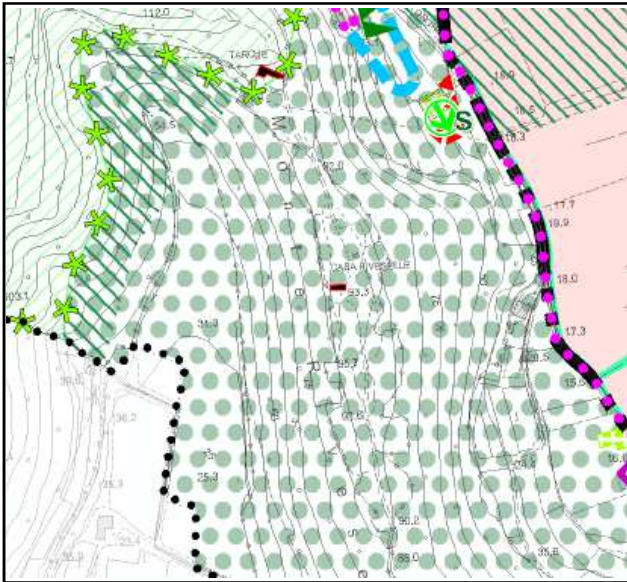
| |
|--|
| |
|--|



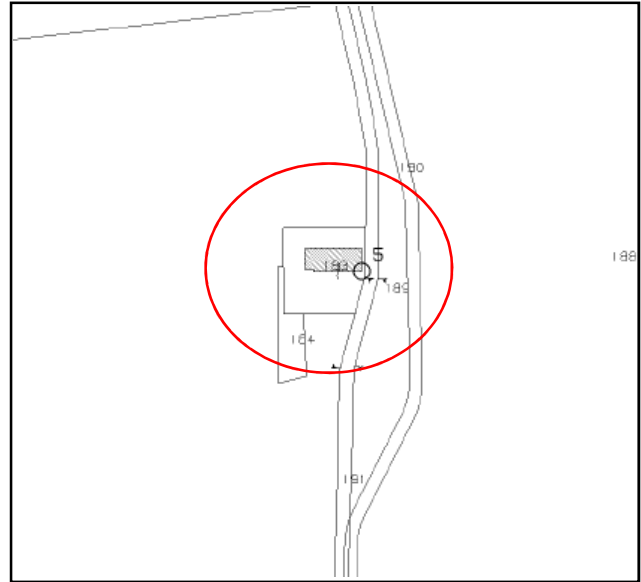
| | | | |
|-------------|---|--|---|
| SCHEDA B | COMUNE DI VILLAGA | |  |
| | PROVINCIA DI VICENZA | | |
| | Edifici di cui alla L.R. n. 11/2004, art. 40, comma 4 e N.T.A. del P.A.T. art. 15 | | |

| | | | | | |
|---------|-----------|-------------|------------|--------------------|----------|
| FOGLIO: | 13 | PARTICELLA: | 183 | CORPO DI FABBRICA: | C |
|---------|-----------|-------------|------------|--------------------|----------|

| | | | | | |
|-------------|-----------------------|---------|----------|--------------------|-------------|
| UBICAZIONE: | Via Boccadorno | CIVICO: | 3 | CODICE ECOGRAFICO: | 1690 |
|-------------|-----------------------|---------|----------|--------------------|-------------|



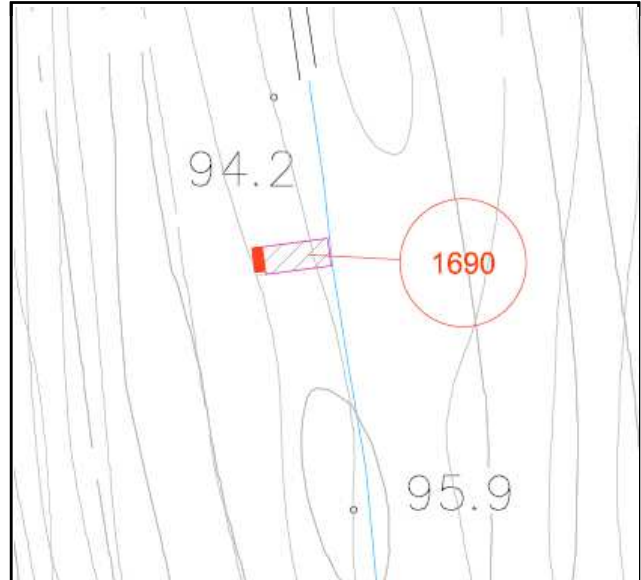
ESTRATTO P.A.T.



ESTRATTO CATASTALE



FOTO



INDIVIDUAZIONE CORPO FABBRICA

C

| | | |
|---------------------|---|--|
| Grado di protezione | 3 | |
|---------------------|---|--|

| | |
|---------------------|-----------|
| Contesto ambientale | OBBLIGATO |
|---------------------|-----------|

| | | | |
|----------|--|--|---|
| SCHEDA B | COMUNE DI VILLAGA | |  |
| | PROVINCIA DI VICENZA | | |
| | Edifici di cui alla L.R. n. 11/2004, art. 40, comma 4 e N.T.A. del P.A.T. art. 15 | | |

LOCALIZZAZIONE:

| | | | | | | | |
|-------------|----------------|-------------|----|--------------------|------|--------------------|---|
| FOGLIO: | 12 | PARTICELLA: | 71 | CODICE ECOGRAFICO: | 1700 | CORPO DI FABBRICA: | A |
| UBICAZIONE: | Via Boccadorno | | | CIVICO: | 3/A | | |

FAMIGLIE E ABITAZIONI:

| | | | |
|-----------------------------------|--|-----------------------|--|
| ALLOGGI OCCUPATI: | | ALLOGGI NON OCCUPATI: | |
| ALLOGGI OCCUPATI SALTUARIALMENTE: | | | |
| STANZE: | | FAMIGLIE: | |
| | | RESIDENTI: | |

CARATTERISTICHE DIMENSIONALI:

| | | | |
|----------------------------|-------|--------------------------|--------|
| ALTEZZA EDIFICIO (m.): | 7.8 | SUPERFICIE COPERTA (mq): | 119.18 |
| PIANI FUORI TERRA (n): | 3 | VOLUME FUORI TERRA (mc): | 929.57 |
| EPOCA IMPIANTO ORIGINARIO: | ANNO: | | |
| INTERVENTI SUCCESSIVI: | | | |
| DI MODESTA ENTITA': | ANNO: | | |
| DI PESANTE ENTITA': | ANNO: | 2002 | |

TIPOLOGIA:

| | | | | | |
|-----------|---|------------|--|--------|--|
| ISOLATO: | | A CORTE: | | ALTRO: | |
| IN LINEA: | x | A SCHIERA: | | | |

VALORE:

| GRADO DI CONSERVAZIONE | | VALORE ARCHITETTONICO AMBIENTALE | | RAPPORTO CON IL CONTESTO | |
|------------------------|---|----------------------------------|---|--------------------------|---|
| BUONO | x | BUONO | x | BUONO | x |
| MEDIOCRE | | MEDIOCRE | | MEDIOCRE | |
| PESSIMO | | PESSIMO | | PESSIMO | |

DESTINAZIONE D'USO:

| DESTINAZIONI D'USO ESISTENTI | | | | DESTINAZIONI D'USO AMMESSE | | | | 0 = Non utilizzato 1 = Residenza (compreso depositi, autorimesse, ecc.) 2 = Artigianato 3 = Commercio/Terziario/Direzionale 4 = Agricolo 5 = Usi particolari (chiesa, edifici pubblici, ecc.) |
|------------------------------|---|--|--|----------------------------|---|--|--|--|
| INTERRATO | | | | INTERRATO | | | | |
| TERRA | 1 | | | TERRA | 1 | | | |
| PRIMO PIANO | 1 | | | PRIMO PIANO | 1 | | | |
| SECONDO PIANO | 1 | | | SECONDO PIANO | 1 | | | |
| SOTTOTETTO | | | | SOTTOTETTO | | | | |

QUALITA' E INTERVENTI:

| QUALITA' STORICO AMBIENTALI | | ELEMENTI DI CONTRASTO | | INTERVENTI SUL VOLUME ESISTENTE | |
|--|---|-----------------------|--|-------------------------------------|---|
| 1. Edifici di elevato valore storico-architettonico ed edifici religiosi | | FORATURE | | RESTAURO / RISANAMENTO CONSERVATIVO | |
| 2a. Edifici di valore storico | | BALCONI / TERRAZZE | | RISTRUTTURAZIONE PARZIALE | |
| 2b. Edifici di valore ambientale | x | COPERTURA | | RISTRUTTURAZIONE TOTALE | x |
| 3. Edificio di recente costruzione | | INFISSI | | DEMOLIZIONE SENZA RICOSTRUZ. | |
| 4. Edificio in contrasto con l'ambiente | | ALTRO | | SOSTITUZIONE EDILIZIA | |
| NOTE: | | NOTE: | | NOTE: | |

PRESCRIZIONI:

| |
|--|
| |
|--|

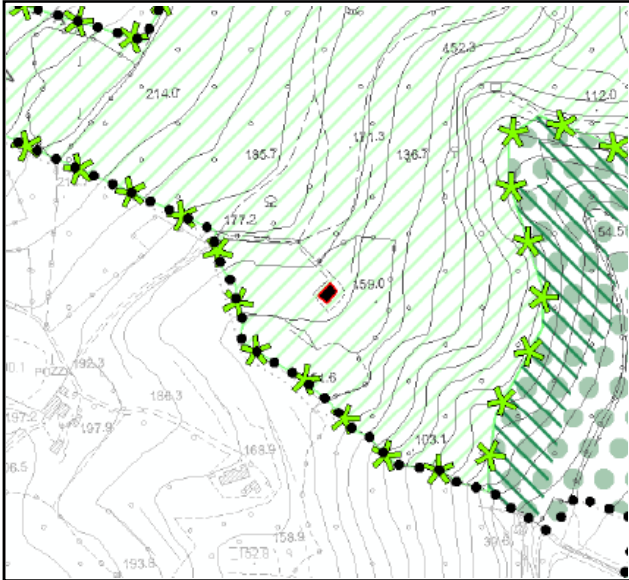


FOTO

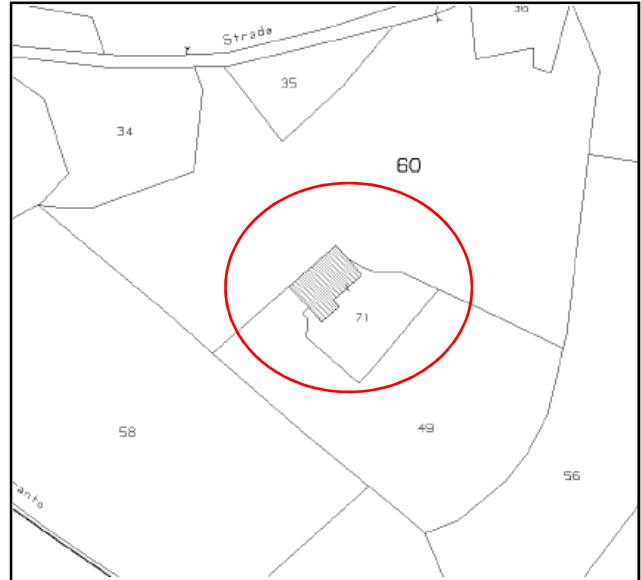
| | | | |
|-------------|---|--|---|
| SCHEDA B | COMUNE DI VILLAGA | |  |
| | PROVINCIA DI VICENZA | | |
| | Edifici di cui alla L.R. n. 11/2004, art. 40, comma 4 e N.T.A. del P.A.T. art. 15 | | |

| | | | | | |
|---------|-----------|-------------|-----------|--------------------|----------|
| FOGLIO: | 12 | PARTICELLA: | 71 | CORPO DI FABBRICA: | A |
|---------|-----------|-------------|-----------|--------------------|----------|


| | | | | | |
|-------------|-----------------------|---------|------------|--------------------|-------------|
| UBICAZIONE: | Via Boccadorno | CIVICO: | 3/A | CODICE ECOGRAFICO: | 1700 |
|-------------|-----------------------|---------|------------|--------------------|-------------|



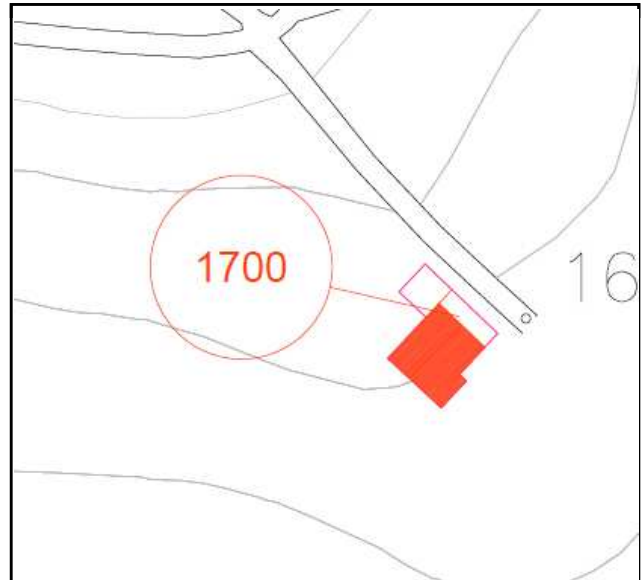
ESTRATTO P.A.T.



ESTRATTO CATASTALE



FOTO



INDIVIDUAZIONE CORPO FABBRICA

A

| | | |
|---------------------|---|--|
| Grado di protezione | 5 | |
|---------------------|---|--|

| | |
|---------------------|---------------------------------------|
| Contesto ambientale | PAESAGGIO VISIVO - VISUALE PANORAMICA |
|---------------------|---------------------------------------|

| | | | |
|----------|--|--|---|
| SCHEDA B | COMUNE DI VILLAGA | |  |
| | PROVINCIA DI VICENZA | | |
| | Edifici di cui alla L.R. n. 11/2004, art. 40, comma 4 e N.T.A. del P.A.T. art. 15 | | |

LOCALIZZAZIONE:

| | | | | | | | |
|-------------|----|----------------|----|--------------------|------|--------------------|---|
| FOGLIO: | 12 | PARTICELLA: | 71 | CODICE ECOGRAFICO: | 1700 | CORPO DI FABBRICA: | B |
| UBICAZIONE: | | Via Boccadorno | | CIVICO: | 3/A | | |

FAMIGLIE E ABITAZIONI:

| | | | |
|-----------------------------------|--|-----------------------|--|
| ALLOGGI OCCUPATI: | | ALLOGGI NON OCCUPATI: | |
| ALLOGGI OCCUPATI SALTUARIALMENTE: | | | |
| STANZE: | | FAMIGLIE: | |
| | | RESIDENTI: | |

CARATTERISTICHE DIMENSIONALI:

| | | | |
|----------------------------|-------|--------------------------|--------|
| ALTEZZA EDIFICIO (m.): | 5 | SUPERFICIE COPERTA (mq): | 33.24 |
| PIANI FUORI TERRA (n): | 2 | VOLUME FUORI TERRA (mc): | 166.21 |
| EPOCA IMPIANTO ORIGINARIO: | ANNO: | | |
| INTERVENTI SUCCESSIVI: | | | |
| DI MODESTA ENTITA': | ANNO: | | |
| DI PESANTE ENTITA': | ANNO: | 2002 | |

TIPOLOGIA:

| | | | | | |
|-----------|---|------------|--|--------|--|
| ISOLATO: | | A CORTE: | | ALTRO: | |
| IN LINEA: | x | A SCHIERA: | | | |

VALORE:

| GRADO DI CONSERVAZIONE | | VALORE ARCHITETTONICO AMBIENTALE | | RAPPORTO CON IL CONTESTO | |
|------------------------|---|----------------------------------|---|--------------------------|---|
| BUONO | x | BUONO | x | BUONO | x |
| MEDIOCRE | | MEDIOCRE | | MEDIOCRE | |
| PESSIMO | | PESSIMO | | PESSIMO | |

DESTINAZIONE D'USO:

| DESTINAZIONI D'USO ESISTENTI | | | | DESTINAZIONI D'USO AMMESSE | | | | 0 = Non utilizzato 1 = Residenza (compreso depositi, autorimesse, ecc.) 2 = Artigianato 3 = Commercio/Terziario/Direzionale 4 = Agricolo 5 = Usi particolari (chiesa, edifici pubblici, ecc.) |
|------------------------------|---|--|--|----------------------------|---|--|--|--|
| INTERRATO | | | | INTERRATO | | | | |
| TERRA | 1 | | | TERRA | 1 | | | |
| PRIMO PIANO | 1 | | | PRIMO PIANO | 1 | | | |
| SECONDO PIANO | | | | SECONDO PIANO | | | | |
| SOTTOTETTO | | | | SOTTOTETTO | | | | |

QUALITA' E INTERVENTI:

| QUALITA' STORICO AMBIENTALI | | ELEMENTI DI CONTRASTO | | INTERVENTI SUL VOLUME ESISTENTE | |
|--|---|-----------------------|--|-------------------------------------|---|
| 1. Edifici di elevato valore storico-architettonico ed edifici religiosi | | FORATURE | | RESTAURO / RISANAMENTO CONSERVATIVO | |
| 2a. Edifici di valore storico | | BALCONI / TERRAZZE | | RISTRUTTURAZIONE PARZIALE | |
| 2b. Edifici di valore ambientale | x | COPERTURA | | RISTRUTTURAZIONE TOTALE | x |
| 3. Edificio di recente costruzione | | INFISSI | | DEMOLIZIONE SENZA RICOSTRUZ. | |
| 4. Edificio in contrasto con l'ambiente | | ALTRO | | SOSTITUZIONE EDILIZIA | |
| NOTE: | | NOTE: | | NOTE: | |

PRESCRIZIONI:

| |
|--|
| |
|--|

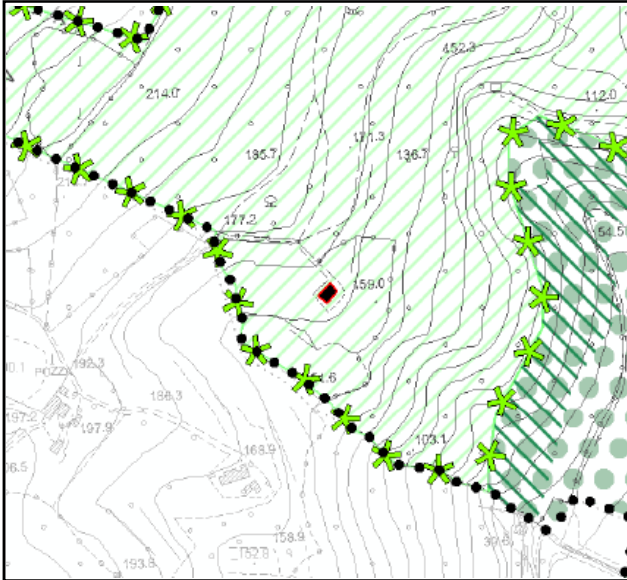


FOTO

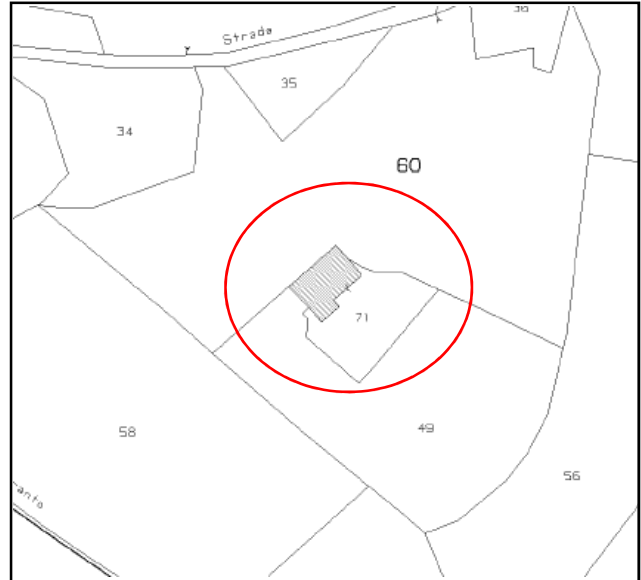
| | | | |
|-------------|---|--|---|
| SCHEDA B | COMUNE DI VILLAGA | |  |
| | PROVINCIA DI VICENZA | | |
| | Edifici di cui alla L.R. n. 11/2004, art. 40, comma 4 e N.T.A. del P.A.T. art. 15 | | |

| | | | | | |
|---------|-----------|-------------|-----------|--------------------|----------|
| FOGLIO: | 12 | PARTICELLA: | 71 | CORPO DI FABBRICA: | B |
|---------|-----------|-------------|-----------|--------------------|----------|

| | | | | | |
|-------------|-----------------------|---------|------------|--------------------|-------------|
| UBICAZIONE: | Via Boccadorno | CIVICO: | 3/A | CODICE ECOGRAFICO: | 1700 |
|-------------|-----------------------|---------|------------|--------------------|-------------|



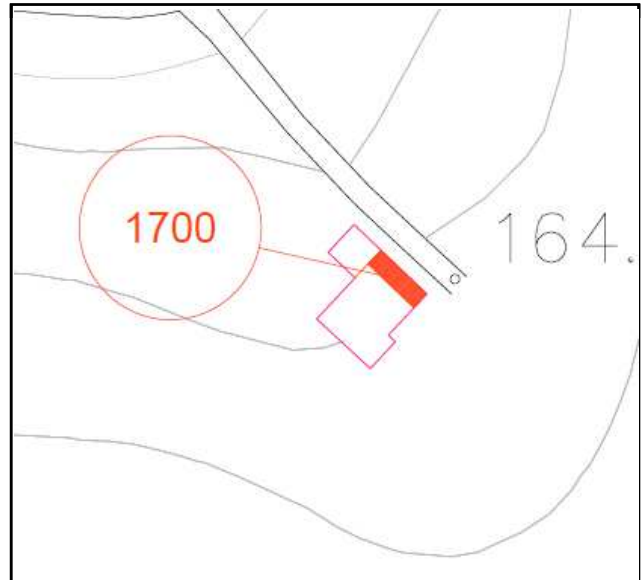
ESTRATTO P.A.T.



ESTRATTO CATASTALE



FOTO



INDIVIDUAZIONE CORPO FABBRICA

B

| | | |
|---------------------|---|--|
| Grado di protezione | 5 | |
|---------------------|---|--|

| | |
|---------------------|-----------|
| Contesto ambientale | OBBLIGATO |
|---------------------|-----------|

| | | | |
|----------|--|--|---|
| SCHEDA B | COMUNE DI VILLAGA | |  |
| | PROVINCIA DI VICENZA | | |
| | Edifici di cui alla L.R. n. 11/2004, art. 40, comma 4 e N.T.A. del P.A.T. art. 15 | | |

LOCALIZZAZIONE:

| | | | | | | | |
|---|-----------|-------------|------------|--------------------|-------------|--------------------|----------|
| FOGLIO: | 21 | PARTICELLA: | 175 | CODICE ECOGRAFICO: | 1980 | CORPO DI FABBRICA: | A |
| UBICAZIONE: Via Calto CIVICO: 5 | | | | | | | |

FAMIGLIE E ABITAZIONI:

| | | | |
|-----------------------------------|--|-----------------------|--|
| ALLOGGI OCCUPATI: | | ALLOGGI NON OCCUPATI: | |
| ALLOGGI OCCUPATI SALTUARIALMENTE: | | | |
| STANZE: | | FAMIGLIE: | |
| | | RESIDENTI: | |

CARATTERISTICHE DIMENSIONALI:

| | | | |
|----------------------------|-------------|--------------------------|---------------|
| ALTEZZA EDIFICIO (m.): | 6.00 | SUPERFICIE COPERTA (mq): | 32.00 |
| PIANI FUORI TERRA (n): | 3 | VOLUME FUORI TERRA (mc): | 192.00 |
| EPOCA IMPIANTO ORIGINARIO: | ANNO: | | |
| INTERVENTI SUCCESSIVI: | | | |
| DI MODESTA ENTITA': | ANNO: | | |
| DI PESANTE ENTITA': | ANNO: | | |

TIPOLOGIA:

| | | | | | |
|-----------|----------|------------|--|--------|--|
| ISOLATO: | | A CORTE: | | ALTRO: | |
| IN LINEA: | x | A SCHIERA: | | | |



VALORE:

| GRADO DI CONSERVAZIONE | | VALORE ARCHITETTONICO AMBIENTALE | | RAPPORTO CON IL CONTESTO | |
|------------------------|----------|----------------------------------|----------|--------------------------|----------|
| BUONO | x | BUONO | x | BUONO | x |
| MEDIOCRE | | MEDIOCRE | | MEDIOCRE | |
| PESSIMO | | PESSIMO | | PESSIMO | |

DESTINAZIONE D'USO:

| DESTINAZIONI D'USO ESISTENTI | | | | DESTINAZIONI D'USO DI PROGETTO | | | | 0 = Non utilizzato 1 = Residenza (compreso depositi, autorimesse, ecc.) 2 = Artigianato 3 = Commercio/Terziario/Direzionale 4 = Agricolo 5 = Usi particolari (chiesa, edifici pubblici, ecc.) |
|------------------------------|----------|--|--|--------------------------------|----------|--|--|--|
| INTERRATO | | | | INTERRATO | | | | |
| TERRA | 1 | | | TERRA | 1 | | | |
| PRIMO PIANO | 1 | | | PRIMO PIANO | 1 | | | |
| SECONDO PIANO | 1 | | | SECONDO PIANO | 1 | | | |
| SOTTOTETTO | | | | SOTTOTETTO | | | | |

QUALITA' E INTERVENTI:

| QUALITA' STORICO AMBIENTALI | ELEMENTI DI CONTRASTO | INTERVENTI SUL VOLUME ESISTENTE |
|--|-----------------------|-------------------------------------|
| 1. Edifici di elevato valore storico-architettonico ed edifici religiosi | FORATURE | RESTAURO / RISANAMENTO CONSERVATIVO |
| 2a. Edifici di valore storico | BALCONI / TERRAZZE | RISTRUTTURAZIONE PARZIALE |
| 2b. Edifici di valore ambientale | COPERTURA | x |
| 3. Edificio di recente costruzione | INFISSI | RISTRUTTURAZIONE TOTALE |
| 4. Edificio in contrasto con l'ambiente | ALTRO | DEMOLIZIONE SENZA RICOSTRUZ. |
| NOTE: | NOTE: | SOSTITUZIONE EDILIZIA |
| | | NOTE: |

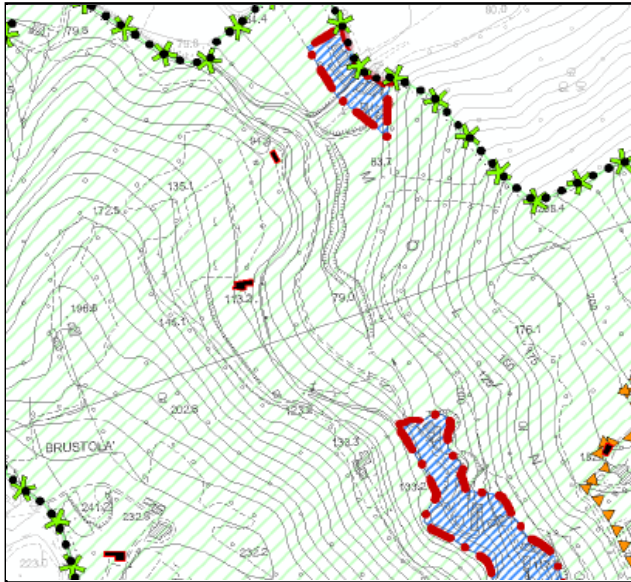
PRESCRIZIONI:

| |
|--|
| |
|--|

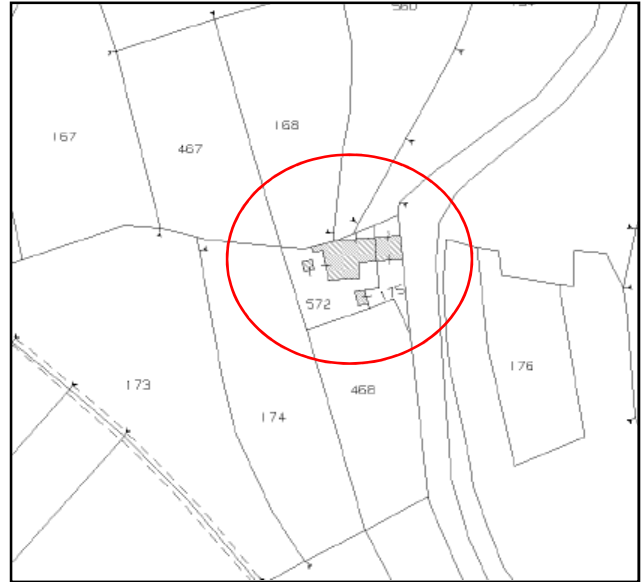
| | | | |
|-------------|---|--|---|
| SCHEDA B | COMUNE DI VILLAGA | |  |
| | PROVINCIA DI VICENZA | | |
| | Edifici di cui alla L.R. n. 11/2004, art. 40, comma 4 e N.T.A. del P.A.T. art. 15 | | |

| | | | | | |
|---------|-----------|-------------|------------|--------------------|----------|
| FOGLIO: | 21 | PARTICELLA: | 175 | CORPO DI FABBRICA: | A |
|---------|-----------|-------------|------------|--------------------|----------|

| | | | | | |
|-------------|------------------|---------|----------|--------------------|-------------|
| UBICAZIONE: | Via Calto | CIVICO: | 5 | CODICE ECOGRAFICO: | 1980 |
|-------------|------------------|---------|----------|--------------------|-------------|



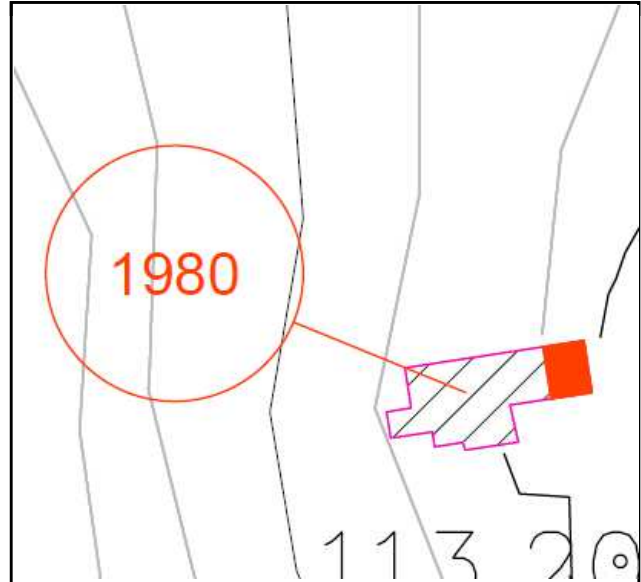
ESTRATTO P.A.T.



ESTRATTO CATASTALE



FOTO




INDIVIDUAZIONE CORPO FABBRICA

A

| | | |
|---------------------|---|--|
| Grado di protezione | 3 | |
|---------------------|---|--|

| | |
|---------------------|---------|
| Contesto ambientale | COLLINA |
|---------------------|---------|

| | | | |
|----------|--|--|---|
| SCHEDA B | COMUNE DI VILLAGA | |  |
| | PROVINCIA DI VICENZA | | |
| | Edifici di cui alla L.R. n. 11/2004, art. 40, comma 4 e N.T.A. del P.A.T. art. 15 | | |

LOCALIZZAZIONE:

| | | | | | | | |
|---|-----------|-------------|------------|--------------------|-------------|--------------------|----------|
| FOGLIO: | 21 | PARTICELLA: | 572 | CODICE ECOGRAFICO: | 1980 | CORPO DI FABBRICA: | B |
| UBICAZIONE: Via Calto CIVICO: 5 | | | | | | | |

FAMIGLIE E ABITAZIONI:

| | | | |
|-----------------------------------|--|-----------------------|--|
| ALLOGGI OCCUPATI: | | ALLOGGI NON OCCUPATI: | |
| ALLOGGI OCCUPATI SALTUARIALMENTE: | | | |
| STANZE: | | FAMIGLIE: | |
| | | RESIDENTI: | |

CARATTERISTICHE DIMENSIONALI:

| | | | |
|----------------------------|-------------|--------------------------|---------------|
| ALTEZZA EDIFICIO (m.): | 8.75 | SUPERFICIE COPERTA (mq): | 24.07 |
| PIANI FUORI TERRA (n): | 3 | VOLUME FUORI TERRA (mc): | 210.61 |
| EPOCA IMPIANTO ORIGINARIO: | ANNO: | | |
| INTERVENTI SUCCESSIVI: | | | |
| DI MODESTA ENTITA': | ANNO: | | |
| DI PESANTE ENTITA': | ANNO: | | |

TIPOLOGIA:

| | | | | | |
|-----------|----------|------------|--|--------|--|
| ISOLATO: | | A CORTE: | | ALTRO: | |
| IN LINEA: | x | A SCHIERA: | | | |



VALORE:

| GRADO DI CONSERVAZIONE | | VALORE ARCHITETTONICO AMBIENTALE | | RAPPORTO CON IL CONTESTO | |
|------------------------|----------|----------------------------------|----------|--------------------------|----------|
| BUONO | x | BUONO | x | BUONO | x |
| MEDIOCRE | | MEDIOCRE | | MEDIOCRE | |
| PESSIMO | | PESSIMO | | PESSIMO | |

DESTINAZIONE D'USO:

| DESTINAZIONI D'USO ESISTENTI | | | | DESTINAZIONI D'USO DI PROGETTO | | | | 0 = Non utilizzato 1 = Residenza (compreso depositi, autorimesse, ecc.) 2 = Artigianato 3 = Commercio/Terziario/Direzionale 4 = Agricolo 5 = Usi particolari (chiesa, edifici pubblici, ecc.) |
|------------------------------|----------|--|--|--------------------------------|----------|--|--|--|
| INTERRATO | | | | INTERRATO | | | | |
| TERRA | 1 | | | TERRA | 1 | | | |
| PRIMO PIANO | 1 | | | PRIMO PIANO | 1 | | | |
| SECONDO PIANO | 1 | | | SECONDO PIANO | 1 | | | |
| SOTTOTETTO | | | | SOTTOTETTO | | | | |

QUALITA' E INTERVENTI:

| QUALITA' STORICO AMBIENTALI | ELEMENTI DI CONTRASTO | INTERVENTI SUL VOLUME ESISTENTE |
|--|-----------------------|-------------------------------------|
| 1. Edifici di elevato valore storico-architettonico ed edifici religiosi | FORATURE | RESTAURO / RISANAMENTO CONSERVATIVO |
| 2a. Edifici di valore storico | BALCONI / TERRAZZE | RISTRUTTURAZIONE PARZIALE |
| 2b. Edifici di valore ambientale | COPERTURA | x |
| 3. Edificio di recente costruzione | INFISSI | RISTRUTTURAZIONE TOTALE |
| 4. Edificio in contrasto con l'ambiente | ALTRO | DEMOLIZIONE SENZA RICOSTRUZ. |
| NOTE: | NOTE: | SOSTITUZIONE EDILIZIA |
| | | NOTE: |

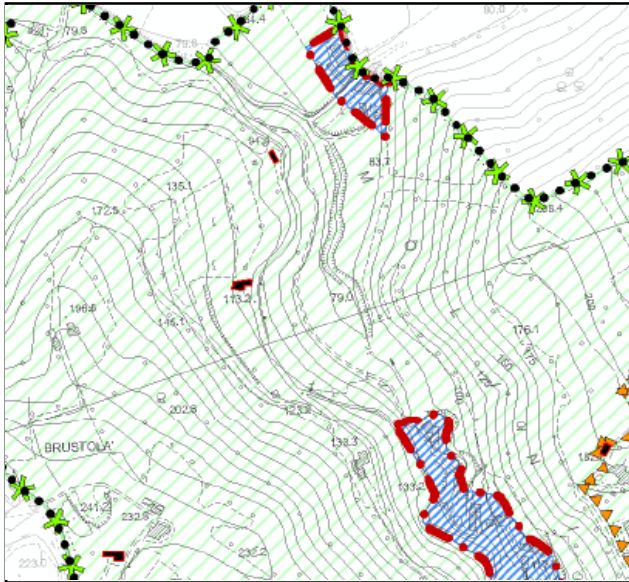
PRESCRIZIONI:

| |
|--|
| |
|--|

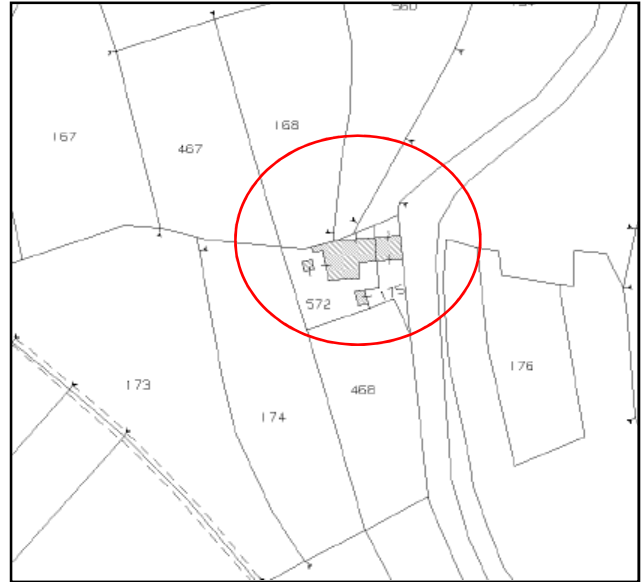
| | | | |
|-------------|---|--|---|
| SCHEDA B | COMUNE DI VILLAGA | |  |
| | PROVINCIA DI VICENZA | | |
| | Edifici di cui alla L.R. n. 11/2004, art. 40, comma 4 e N.T.A. del P.A.T. art. 15 | | |

| | | | | | |
|---------|-----------|-------------|------------|--------------------|----------|
| FOGLIO: | 21 | PARTICELLA: | 572 | CORPO DI FABBRICA: | B |
|---------|-----------|-------------|------------|--------------------|----------|

| | | | | | |
|-------------|------------------|---------|----------|--------------------|-------------|
| UBICAZIONE: | Via Calto | CIVICO: | 5 | CODICE ECOGRAFICO: | 1980 |
|-------------|------------------|---------|----------|--------------------|-------------|



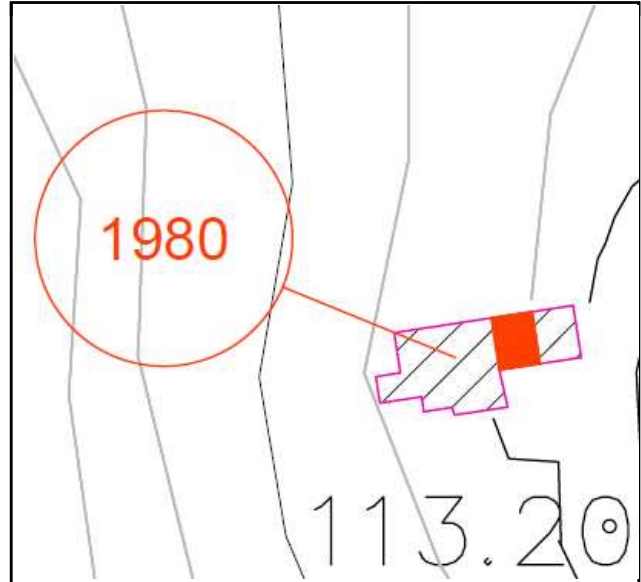
ESTRATTO P.A.T.



ESTRATTO CATASTALE



FOTO



INDIVIDUAZIONE CORPO FABBRICA

B

| | | |
|---------------------|---|--|
| Grado di protezione | 3 | |
|---------------------|---|--|

| | |
|---------------------|---------|
| Contesto ambientale | COLLINA |
|---------------------|---------|

| | | | |
|----------|--|--|---|
| SCHEDA B | COMUNE DI VILLAGA | |  |
| | PROVINCIA DI VICENZA | | |
| | Edifici di cui alla L.R. n. 11/2004, art. 40, comma 4 e N.T.A. del P.A.T. art. 15 | | |

LOCALIZZAZIONE:

| | | | | | | | |
|---|-----------|-------------|------------|--------------------|-------------|--------------------|----------|
| FOGLIO: | 21 | PARTICELLA: | 572 | CODICE ECOGRAFICO: | 1980 | CORPO DI FABBRICA: | C |
| UBICAZIONE: Via Calto CIVICO: 5 | | | | | | | |

FAMIGLIE E ABITAZIONI:

| | | | |
|-----------------------------------|--|-----------------------|--|
| ALLOGGI OCCUPATI: | | ALLOGGI NON OCCUPATI: | |
| ALLOGGI OCCUPATI SALTUARIALMENTE: | | | |
| STANZE: | | FAMIGLIE: | |
| | | RESIDENTI: | |

CARATTERISTICHE DIMENSIONALI:

| | | | |
|----------------------------|-------------|--------------------------|---------------|
| ALTEZZA EDIFICIO (m.): | 6.50 | SUPERFICIE COPERTA (mq): | 47.50 |
| PIANI FUORI TERRA (n): | 2 | VOLUME FUORI TERRA (mc): | 308.75 |
| EPOCA IMPIANTO ORIGINARIO: | ANNO: | | |
| INTERVENTI SUCCESSIVI: | | | |
| DI MODESTA ENTITA': | ANNO: | | |
| DI PESANTE ENTITA': | ANNO: | | |

TIPOLOGIA:

| | | | | | |
|-----------|----------|------------|--|--------|--|
| ISOLATO: | | A CORTE: | | ALTRO: | |
| IN LINEA: | x | A SCHIERA: | | | |



FOTO

VALORE:

| GRADO DI CONSERVAZIONE | | VALORE ARCHITETTONICO AMBIENTALE | | RAPPORTO CON IL CONTESTO | |
|------------------------|----------|----------------------------------|----------|--------------------------|----------|
| BUONO | x | BUONO | x | BUONO | x |
| MEDIOCRE | | MEDIOCRE | | MEDIOCRE | |
| PESSIMO | | PESSIMO | | PESSIMO | |

DESTINAZIONE D'USO:

| DESTINAZIONI D'USO ESISTENTI | | | | DESTINAZIONI D'USO DI PROGETTO | | | | 0 = Non utilizzato 1 = Residenza (compreso depositi, autorimesse, ecc.) 2 = Artigianato 3 = Commercio/Terziario/Direzionale 4 = Agricolo 5 = Usi particolari (chiesa, edifici pubblici, ecc.) |
|------------------------------|----------|--|--|--------------------------------|----------|--|--|--|
| INTERRATO | | | | INTERRATO | | | | |
| TERRA | 1 | | | TERRA | 1 | | | |
| PRIMO PIANO | 1 | | | PRIMO PIANO | 1 | | | |
| SECONDO PIANO | | | | SECONDO PIANO | | | | |
| SOTTOTETTO | | | | SOTTOTETTO | | | | |

QUALITA' E INTERVENTI:

| QUALITA' STORICO AMBIENTALI | ELEMENTI DI CONTRASTO | INTERVENTI SUL VOLUME ESISTENTE |
|--|-----------------------|-------------------------------------|
| 1. Edifici di elevato valore storico-architettonico ed edifici religiosi | FORATURE | RESTAURO / RISANAMENTO CONSERVATIVO |
| 2a. Edifici di valore storico | BALCONI / TERRAZZE | RISTRUTTURAZIONE PARZIALE |
| 2b. Edifici di valore ambientale | COPERTURA | RISTRUTTURAZIONE TOTALE |
| 3. Edificio di recente costruzione | INFISSI | DEMOLIZIONE SENZA RICOSTRUZ. |
| 4. Edificio in contrasto con l'ambiente | ALTRO | SOSTITUZIONE EDILIZIA |
| NOTE: | NOTE: | NOTE: |

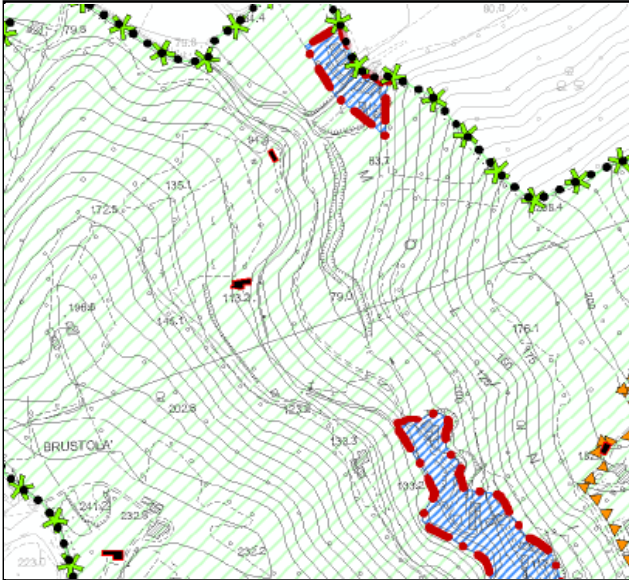
PRESCRIZIONI:

| |
|--|
| |
|--|

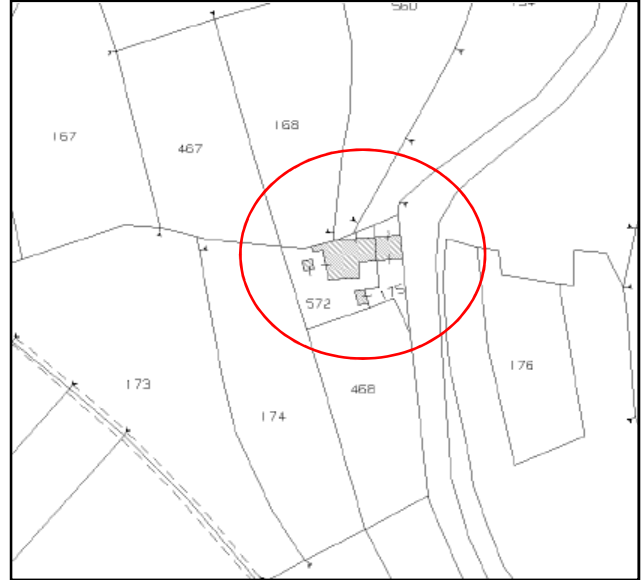
| | | | |
|-------------|---|--|---|
| SCHEDA B | COMUNE DI VILLAGA | |  |
| | PROVINCIA DI VICENZA | | |
| | Edifici di cui alla L.R. n. 11/2004, art. 40, comma 4 e N.T.A. del P.A.T. art. 15 | | |

| | | | | | |
|---------|-----------|-------------|------------|--------------------|----------|
| FOGLIO: | 21 | PARTICELLA: | 572 | CORPO DI FABBRICA: | C |
|---------|-----------|-------------|------------|--------------------|----------|

| | | | | | |
|-------------|------------------|---------|----------|--------------------|-------------|
| UBICAZIONE: | Via Calto | CIVICO: | 5 | CODICE ECOGRAFICO: | 1980 |
|-------------|------------------|---------|----------|--------------------|-------------|



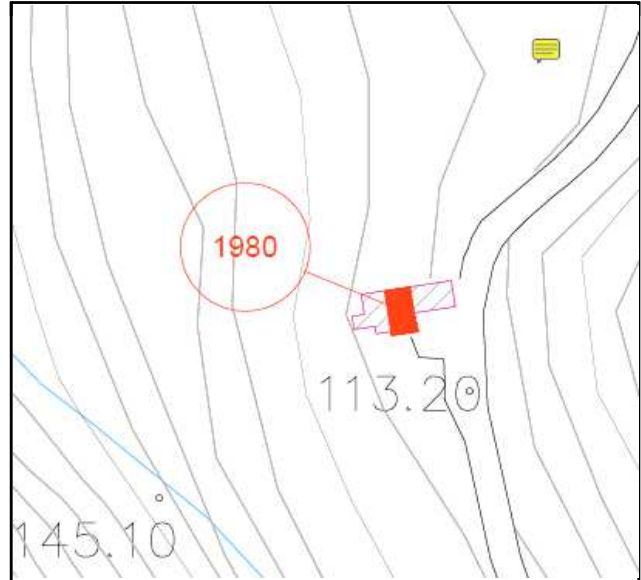
ESTRATTO P.A.T.



ESTRATTO CATASTALE



FOTO




INDIVIDUAZIONE CORPO FABBRICA

C

| | | |
|---------------------|---|--|
| Grado di protezione | 5 | |
|---------------------|---|--|

| | |
|---------------------|------------------|
| Contesto ambientale | OBBLIGATO |
|---------------------|------------------|

| | | | |
|----------|--|--|---|
| SCHEDA B | COMUNE DI VILLAGA | |  |
| | PROVINCIA DI VICENZA | | |
| | Edifici di cui alla L.R. n. 11/2004, art. 40, comma 4 e N.T.A. del P.A.T. art. 15 | | |

LOCALIZZAZIONE:

| | | | | | | | |
|---|----|-------------|-----|--------------------|------|--------------------|---|
| FOGLIO: | 21 | PARTICELLA: | 572 | CODICE ECOGRAFICO: | 1980 | CORPO DI FABBRICA: | D |
| UBICAZIONE: Via Calto CIVICO: 5 | | | | | | | |

FAMIGLIE E ABITAZIONI:

| | | | |
|----------------------------------|--|-----------------------|------------|
| ALLOGGI OCCUPATI: | | ALLOGGI NON OCCUPATI: | |
| ALLOGGI OCCUPATI SALTUARIAMENTE: | | | |
| STANZE: | | FAMIGLIE: | RESIDENTI: |

CARATTERISTICHE DIMENSIONALI:

| | | | |
|----------------------------|-------|--------------------------|-------|
| ALTEZZA EDIFICIO (m.): | 6.50 | SUPERFICIE COPERTA (mq): | 10.49 |
| PIANI FUORI TERRA (n): | 2 | VOLUME FUORI TERRA (mc): | 68.19 |
| EPOCA IMPIANTO ORIGINARIO: | ANNO: | | |
| INTERVENTI SUCCESSIVI: | | | |
| DI MODESTA ENTITA': | ANNO: | | |
| DI PESANTE ENTITA': | ANNO: | | |

TIPOLOGIA:

| | | | | | |
|-----------|---|------------|--|--------|--|
| ISOLATO: | | A CORTE: | | ALTRO: | |
| IN LINEA: | x | A SCHIERA: | | | |



VALORE:

| GRADO DI CONSERVAZIONE | | VALORE ARCHITETTONICO AMBIENTALE | | RAPPORTO CON IL CONTESTO | |
|------------------------|---|----------------------------------|---|--------------------------|---|
| BUONO | | BUONO | | BUONO | |
| MEDIOCRE | | MEDIOCRE | | MEDIOCRE | |
| PESSIMO | x | PESSIMO | x | PESSIMO | x |

DESTINAZIONE D'USO:

| DESTINAZIONI D'USO ESISTENTI | | | | DESTINAZIONI D'USO DI PROGETTO | | | | 0 = Non utilizzato 1 = Residenza (compreso depositi, autorimesse, ecc.) 2 = Artigianato 3 = Commercio/Terziario/Direzionale 4 = Agricolo 5 = Usi particolari (chiesa, edifici pubblici, ecc.) |
|------------------------------|---|--|--|--------------------------------|---|--|--|--|
| INTERRATO | | | | INTERRATO | | | | |
| TERRA | 1 | | | TERRA | 1 | | | |
| PRIMO PIANO | 1 | | | PRIMO PIANO | 1 | | | |
| SECONDO PIANO | | | | SECONDO PIANO | | | | |
| SOTTOTETTO | | | | SOTTOTETTO | | | | |

QUALITA' E INTERVENTI:

| QUALITA' STORICO AMBIENTALI | ELEMENTI DI CONTRASTO | INTERVENTI SUL VOLUME ESISTENTE |
|--|-----------------------|--|
| 1. Edifici di elevato valore storico-architettonico ed edifici religiosi | FORATURE | RESTAURO / RISANAMENTO CONSERVATIVO |
| 2a. Edifici di valore storico | BALCONI / TERRAZZE | RISTRUTTURAZIONE PARZIALE |
| 2b. Edifici di valore ambientale | COPERTURA | RISTRUTTURAZIONE TOTALE x |
| 3. Edificio di recente costruzione x | INFISSI | DEMOLIZIONE SENZA RICOSTRUZ. |
| 4. Edificio in contrasto con l'ambiente | ALTRO | SOSTITUZIONE EDILIZIA |
| NOTE: | NOTE: | NOTE: |

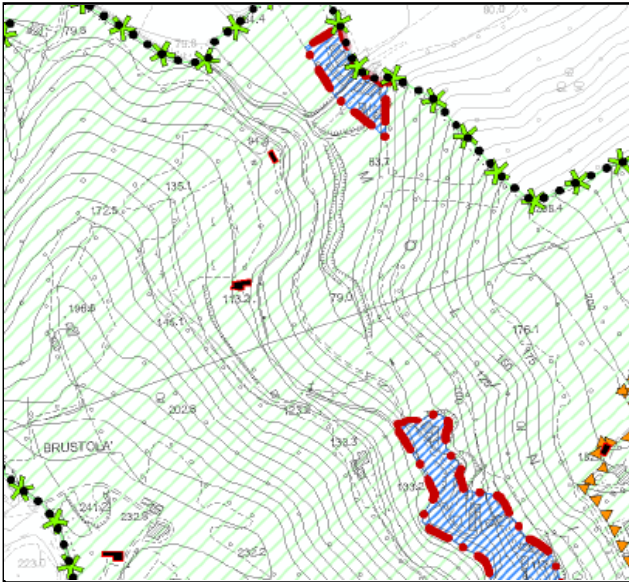
PRESCRIZIONI:

| |
|--|
| |
|--|

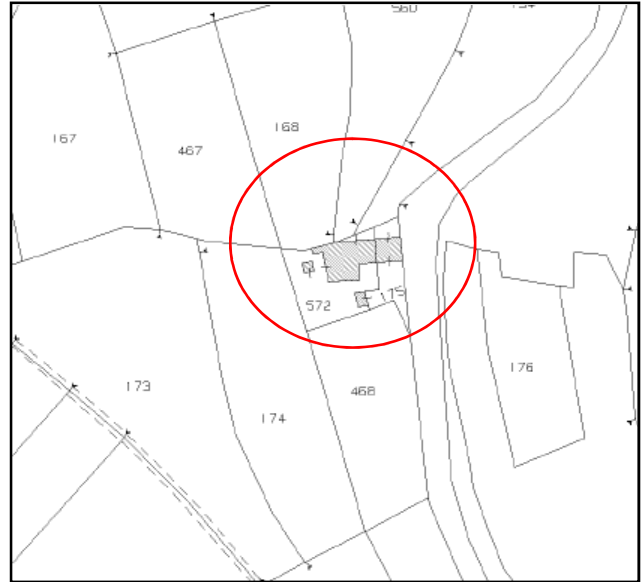
| | | | |
|-------------|---|--|---|
| SCHEDA B | COMUNE DI VILLAGA | |  |
| | PROVINCIA DI VICENZA | | |
| | Edifici di cui alla L.R. n. 11/2004, art. 40, comma 4 e N.T.A. del P.A.T. art. 15 | | |

| | | | | | |
|---------|-----------|-------------|--|--------------------|----------|
| FOGLIO: | 21 | PARTICELLA: | | CORPO DI FABBRICA: | D |
|---------|-----------|-------------|--|--------------------|----------|

| | | | | | |
|-------------|------------------|---------|----------|--------------------|-------------|
| UBICAZIONE: | Via Calto | CIVICO: | 5 | CODICE ECOGRAFICO: | 1980 |
|-------------|------------------|---------|----------|--------------------|-------------|



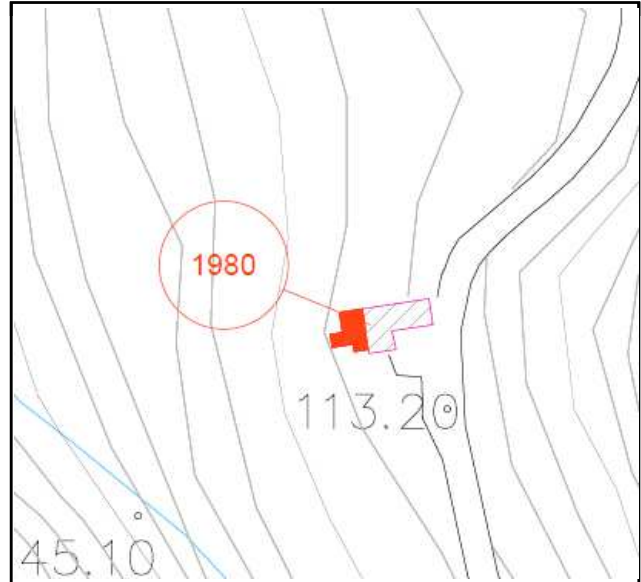
ESTRATTO P.A.T.



ESTRATTO CATASTALE



FOTO



INDIVIDUAZIONE CORPO FABBRICA

D

| | | |
|---------------------|---|--|
| Grado di protezione | 6 | |
|---------------------|---|--|

| | |
|---------------------|-----------|
| Contesto ambientale | OBBLIGATO |
|---------------------|-----------|

| | | | |
|----------|--|--|---|
| SCHEDA B | COMUNE DI VILLAGA | |  |
| | PROVINCIA DI VICENZA | | |
| | Edifici di cui alla L.R. n. 11/2004, art. 40, comma 4 e N.T.A. del P.A.T. art. 15 | | |

LOCALIZZAZIONE:

| | | | | | | | |
|------------------|-----------|-------------|------------|--------------------|-------------|--------------------|----------|
| FOGLIO: | 21 | PARTICELLA: | 812 | CODICE ECOGRAFICO: | 2000 | CORPO DI FABBRICA: | A |
| UBICAZIONE: | | | | | | | |
| Via Calto | | | | CIVICO: | 7 | | |

FAMIGLIE E ABITAZIONI:

| | | | |
|-----------------------------------|--|-----------------------|--|
| ALLOGGI OCCUPATI: | | ALLOGGI NON OCCUPATI: | |
| ALLOGGI OCCUPATI SALTUARIALMENTE: | | | |
| STANZE: | | FAMIGLIE: | |
| | | RESIDENTI: | |

CARATTERISTICHE DIMENSIONALI:

| | | | |
|----------------------------|-------------|--------------------------|---------------|
| ALTEZZA EDIFICIO (m.): | 7.20 | SUPERFICIE COPERTA (mq): | 69.16 |
| PIANI FUORI TERRA (n): | 3 | VOLUME FUORI TERRA (mc): | 497.95 |
| EPOCA IMPIANTO ORIGINARIO: | ANNO: | | |
| INTERVENTI SUCCESSIVI: | | | |
| DI MODESTA ENTITA': | ANNO: | | |
| DI PESANTE ENTITA': | ANNO: | | |

TIPOLOGIA:

| | | | | | |
|-----------|----------|------------|--|--------|--|
| ISOLATO: | x | A CORTE: | | ALTRO: | |
| IN LINEA: | | A SCHIERA: | | | |

VALORE:

| GRADO DI CONSERVAZIONE | | VALORE ARCHITETTONICO AMBIENTALE | | RAPPORTO CON IL CONTESTO | |
|------------------------|----------|----------------------------------|----------|--------------------------|----------|
| BUONO | x | BUONO | x | BUONO | x |
| MEDIOCRE | | MEDIOCRE | | MEDIOCRE | |
| PESSIMO | | PESSIMO | | PESSIMO | |

DESTINAZIONE D'USO:


| DESTINAZIONI D'USO ESISTENTI | | | | DESTINAZIONI D'USO DI PROGETTO | | | | 0 = Non utilizzato 1 = Residenza (compreso depositi, autorimesse, ecc.) 2 = Artigianato 3 = Commercio/Terziario/Direzionale 4 = Agricolo 5 = Usi particolari (chiesa, edifici pubblici, ecc.) |
|------------------------------|----------|--|--|--------------------------------|----------|--|--|--|
| INTERRATO | | | | INTERRATO | | | | |
| TERRA | 1 | | | TERRA | 1 | | | |
| PRIMO PIANO | 1 | | | PRIMO PIANO | 1 | | | |
| SECONDO PIANO | 1 | | | SECONDO PIANO | 1 | | | |
| SOTTOTETTO | | | | SOTTOTETTO | | | | |

QUALITA' E INTERVENTI:

| QUALITA' STORICO AMBIENTALI | ELEMENTI DI CONTRASTO | INTERVENTI SUL VOLUME ESISTENTE |
|--|-----------------------|-------------------------------------|
| 1. Edifici di elevato valore storico-architettonico ed edifici religiosi | FORATURE | RESTAURO / RISANAMENTO CONSERVATIVO |
| 2a. Edifici di valore storico | BALCONI / TERRAZZE | RISTRUTTURAZIONE PARZIALE |
| 2b. Edifici di valore ambientale | COPERTURA | x |
| 3. Edificio di recente costruzione | INFISSI | RISTRUTTURAZIONE TOTALE |
| 4. Edificio in contrasto con l'ambiente | ALTRO | DEMOLIZIONE SENZA RICOSTRUZ. |
| NOTE: | NOTE: | SOSTITUZIONE EDILIZIA |
| | | NOTE: |

PRESCRIZIONI:

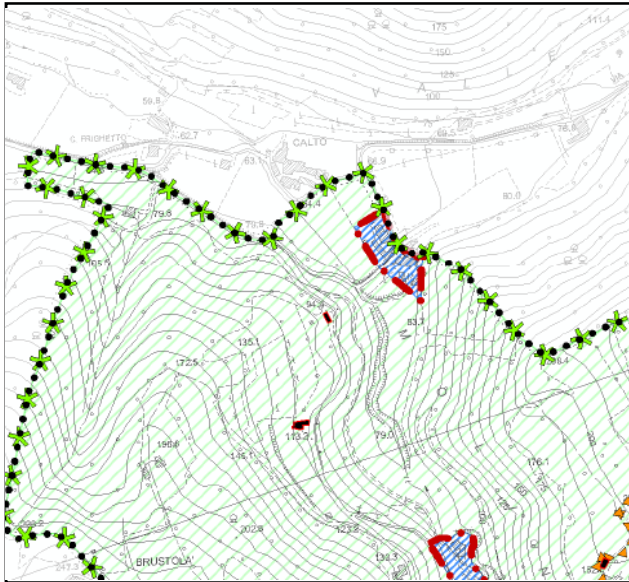
| |
|--|
| |
|--|



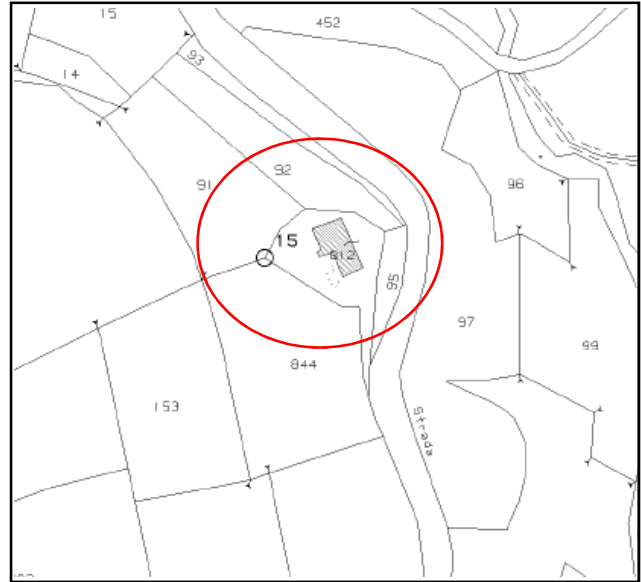
| | | | |
|-------------|---|--|---|
| SCHEDA B | COMUNE DI VILLAGA | |  |
| | PROVINCIA DI VICENZA | | |
| | Edifici di cui alla L.R. n. 11/2004, art. 40, comma 4 e N.T.A. del P.A.T. art. 15 | | |

| | | | | | |
|---------|-----------|-------------|------------|--------------------|----------|
| FOGLIO: | 21 | PARTICELLA: | 812 | CORPO DI FABBRICA: | A |
|---------|-----------|-------------|------------|--------------------|----------|

| | | | | | |
|-------------|------------------|---------|----------|--------------------|-------------|
| UBICAZIONE: | Via Calto | CIVICO: | 7 | CODICE ECOGRAFICO: | 2000 |
|-------------|------------------|---------|----------|--------------------|-------------|



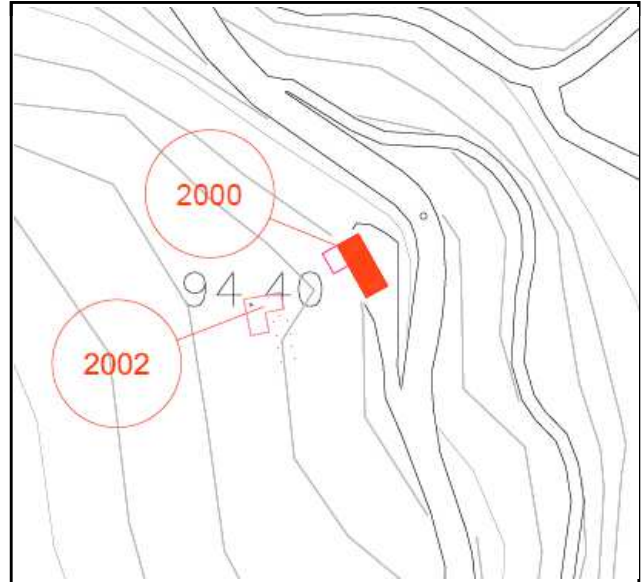
ESTRATTO P.A.T.



ESTRATTO CATASTALE



FOTO



INDIVIDUAZIONE CORPO FABBRICA

A

| | | |
|---------------------|----------|--|
| Grado di protezione | 3 | |
|---------------------|----------|--|

| | |
|---------------------|------------------|
| Contesto ambientale | COLLINARE |
|---------------------|------------------|

| | | | |
|----------|--|--|---|
| SCHEDA B | COMUNE DI VILLAGA | |  |
| | PROVINCIA DI VICENZA | | |
| | Edifici di cui alla L.R. n. 11/2004, art. 40, comma 4 e N.T.A. del P.A.T. art. 15 | | |

LOCALIZZAZIONE:

| | | | | | | | |
|---|-----------|-------------|------------|--------------------|-------------|--------------------|----------|
| FOGLIO: | 21 | PARTICELLA: | 812 | CODICE ECOGRAFICO: | 2000 | CORPO DI FABBRICA: | B |
| UBICAZIONE: Via Calto CIVICO: 7 | | | | | | | |

FAMIGLIE E ABITAZIONI:

| | | | |
|-----------------------------------|--|-----------------------|--|
| ALLOGGI OCCUPATI: | | ALLOGGI NON OCCUPATI: | |
| ALLOGGI OCCUPATI SALTUARIALMENTE: | | | |
| STANZE: | | FAMIGLIE: | |
| | | RESIDENTI: | |

CARATTERISTICHE DIMENSIONALI:

| | | | |
|----------------------------|-------------|--------------------------|---------------|
| ALTEZZA EDIFICIO (m.): | 7.20 | SUPERFICIE COPERTA (mq): | 20.74 |
| PIANI FUORI TERRA (n): | 3 | VOLUME FUORI TERRA (mc): | 149.29 |
| EPOCA IMPIANTO ORIGINARIO: | ANNO: | | |
| INTERVENTI SUCCESSIVI: | | | |
| DI MODESTA ENTITA': | ANNO: | | |
| DI PESANTE ENTITA': | ANNO: | | |

TIPOLOGIA:

| | | | | | |
|-----------|--|------------|--|--------|----------|
| ISOLATO: | | A CORTE: | | ALTRO: | x |
| IN LINEA: | | A SCHIERA: | | | |

VALORE:

| GRADO DI CONSERVAZIONE | | VALORE ARCHITETTONICO AMBIENTALE | | RAPPORTO CON IL CONTESTO | |
|------------------------|----------|----------------------------------|----------|--------------------------|----------|
| BUONO | x | BUONO | | BUONO | |
| MEDIOCRE | | MEDIOCRE | x | MEDIOCRE | x |
| PESSIMO | | PESSIMO | | PESSIMO | |

DESTINAZIONE D'USO:


| DESTINAZIONI D'USO ESISTENTI | | | | DESTINAZIONI D'USO DI PROGETTO | | | | 0 = Non utilizzato 1 = Residenza (compreso depositi, autorimesse, ecc.) 2 = Artigianato 3 = Commercio/Terziario/Direzionale 4 = Agricolo 5 = Usi particolari (chiesa, edifici pubblici, ecc.) |
|------------------------------|----------|--|--|--------------------------------|----------|--|--|--|
| INTERRATO | | | | INTERRATO | | | | |
| TERRA | 1 | | | TERRA | 1 | | | |
| PRIMO PIANO | 1 | | | PRIMO PIANO | 1 | | | |
| SECONDO PIANO | | | | SECONDO PIANO | | | | |
| SOTTOTETTO | | | | SOTTOTETTO | | | | |

QUALITA' E INTERVENTI:

| QUALITA' STORICO AMBIENTALI | ELEMENTI DI CONTRASTO | INTERVENTI SUL VOLUME ESISTENTE | |
|--|-----------------------|-------------------------------------|----------|
| 1. Edifici di elevato valore storico-architettonico ed edifici religiosi | FORATURE | RESTAURO / RISANAMENTO CONSERVATIVO | |
| 2a. Edifici di valore storico | BALCONI / TERRAZZE | RISTRUTTURAZIONE PARZIALE | |
| 2b. Edifici di valore ambientale | COPERTURA | RISTRUTTURAZIONE TOTALE | x |
| 3. Edificio di recente costruzione | INFISSI | DEMOLIZIONE SENZA RICOSTRUZ. | |
| 4. Edificio in contrasto con l'ambiente | ALTRO | SOSTITUZIONE EDILIZIA | |
| NOTE: | NOTE: | NOTE: | |

PRESCRIZIONI:

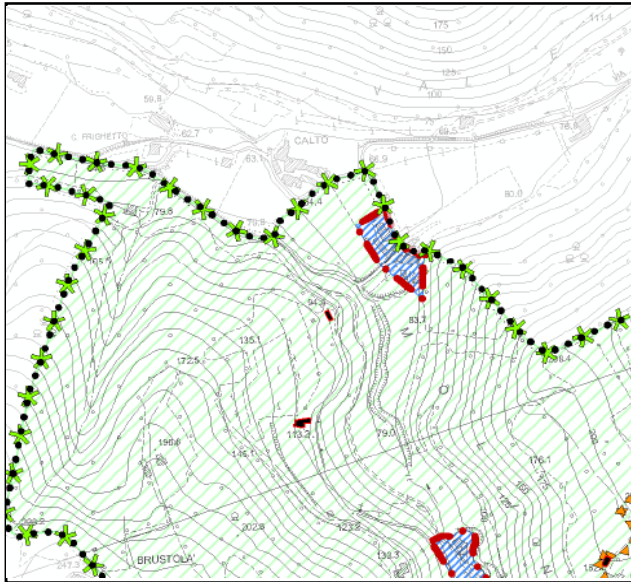
| |
|--|
| |
|--|



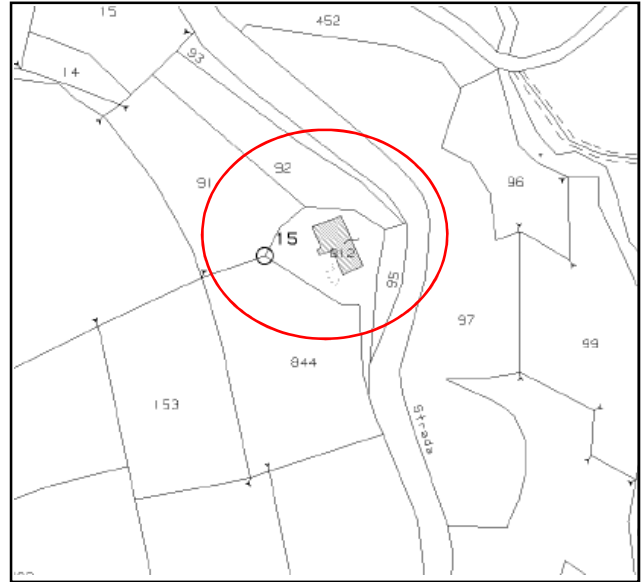
| | | | |
|-------------|---|--|---|
| SCHEDA B | COMUNE DI VILLAGA | |  |
| | PROVINCIA DI VICENZA | | |
| | Edifici di cui alla L.R. n. 11/2004, art. 40, comma 4 e N.T.A. del P.A.T. art. 15 | | |

| | | | | | |
|---------|-----------|-------------|------------|--------------------|----------|
| FOGLIO: | 21 | PARTICELLA: | 812 | CORPO DI FABBRICA: | B |
|---------|-----------|-------------|------------|--------------------|----------|

| | | | | | |
|-------------|------------------|---------|----------|--------------------|-------------|
| UBICAZIONE: | Via Calto | CIVICO: | 7 | CODICE ECOGRAFICO: | 2000 |
|-------------|------------------|---------|----------|--------------------|-------------|



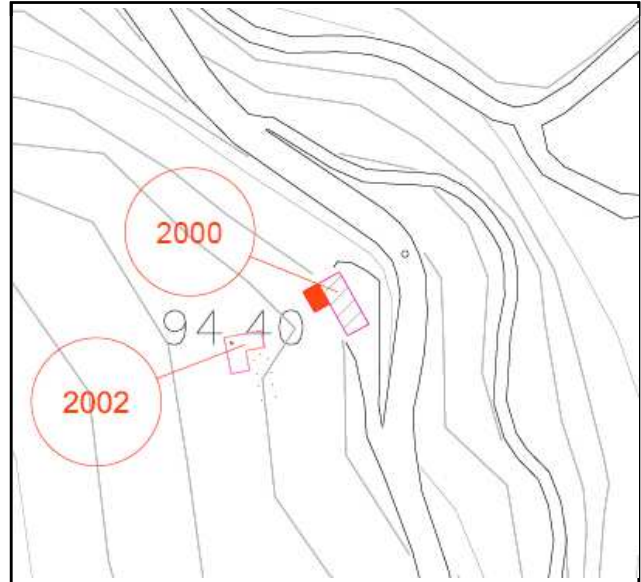
ESTRATTO P.A.T.



ESTRATTO CATASTALE



FOTO



INDIVIDUAZIONE CORPO FABBRICA

B

| | | |
|---------------------|----------|--|
| Grado di protezione | 6 | |
|---------------------|----------|--|

| | |
|---------------------|------------------|
| Contesto ambientale | OBBLIGATO |
|---------------------|------------------|

| | | | |
|----------|--|--|---|
| SCHEDA B | COMUNE DI VILLAGA | |  |
| | PROVINCIA DI VICENZA | | |
| | Edifici di cui alla L.R. n. 11/2004, art. 40, comma 4 e N.T.A. del P.A.T. art. 15 | | |

LOCALIZZAZIONE:

| | | | | | | | |
|-------------|----|-------------|-----|--------------------|---------|--------------------|---|
| FOGLIO: | 20 | PARTICELLA: | 455 | CODICE ECOGRAFICO: | 3030 | CORPO DI FABBRICA: | A |
| UBICAZIONE: | | Via Fagnini | | CIVICO: | 2-4-4/1 | | |

FAMIGLIE E ABITAZIONI:

| | | | |
|-----------------------------------|--|-----------------------|--|
| ALLOGGI OCCUPATI: | | ALLOGGI NON OCCUPATI: | |
| ALLOGGI OCCUPATI SALTUARIALMENTE: | | | |
| STANZE: | | FAMIGLIE: | |
| | | RESIDENTI: | |

CARATTERISTICHE DIMENSIONALI:

| | | | |
|----------------------------|-------|--------------------------|--------|
| ALTEZZA EDIFICIO (m.): | 6 | SUPERFICIE COPERTA (mq): | 121.60 |
| PIANI FUORI TERRA (n): | 2 | VOLUME FUORI TERRA (mc): | 729.60 |
| EPOCA IMPIANTO ORIGINARIO: | ANNO: | | |
| INTERVENTI SUCCESSIVI: | | | |
| DI MODESTA ENTITA': | ANNO: | | |
| DI PESANTE ENTITA': | ANNO: | | |

TIPOLOGIA:

| | | | | | |
|-----------|---|------------|--|--------|--|
| ISOLATO: | | A CORTE: | | ALTRO: | |
| IN LINEA: | x | A SCHIERA: | | | |

VALORE:

| GRADO DI CONSERVAZIONE | | VALORE ARCHITETTONICO AMBIENTALE | | RAPPORTO CON IL CONTESTO | |
|------------------------|---|----------------------------------|---|--------------------------|---|
| BUONO | x | BUONO | | BUONO | |
| MEDIOCRE | | MEDIOCRE | x | MEDIOCRE | x |
| PESSIMO | | PESSIMO | | PESSIMO | |

DESTINAZIONE D'USO:

| DESTINAZIONI D'USO ESISTENTI | | | | DESTINAZIONI D'USO AMMESSE | | | | 0 = Non utilizzato 1 = Residenza (compreso depositi, autorimesse, ecc.) 2 = Artigianato 3 = Commercio/Terziario/Direzionale 4 = Agricolo 5 = Usi particolari (chiesa, edifici pubblici, ecc.) |
|------------------------------|---|---|--|----------------------------|---|---|--|--|
| INTERRATO | | | | INTERRATO | | | | |
| TERRA | 1 | 4 | | TERRA | 1 | 4 | | |
| PRIMO PIANO | 1 | | | PRIMO PIANO | 1 | | | |
| SECONDO PIANO | | | | SECONDO PIANO | | | | |
| SOTTOTETTO | | | | SOTTOTETTO | | | | |

QUALITA' E INTERVENTI:

| QUALITA' STORICO AMBIENTALI | | ELEMENTI DI CONTRASTO | | INTERVENTI SUL VOLUME ESISTENTE | |
|--|---|-----------------------|--|-------------------------------------|---|
| 1. Edifici di elevato valore storico-architettonico ed edifici religiosi | | FORATURE | | RESTAURO / RISANAMENTO CONSERVATIVO | |
| 2a. Edifici di valore storico | | BALCONI / TERRAZZE | | RISTRUTTURAZIONE PARZIALE | x |
| 2b. Edifici di valore ambientale | x | COPERTURA | | RISTRUTTURAZIONE TOTALE | |
| 3. Edificio di recente costruzione | | INFISSI | | DEMOLIZIONE SENZA RICOSTRUZ. | |
| 4. Edificio in contrasto con l'ambiente | | ALTRO | | SOSTITUZIONE EDILIZIA | |
| NOTE: | | NOTE: | | NOTE: | |

PRESCRIZIONI:

| |
|--|
| |
|--|

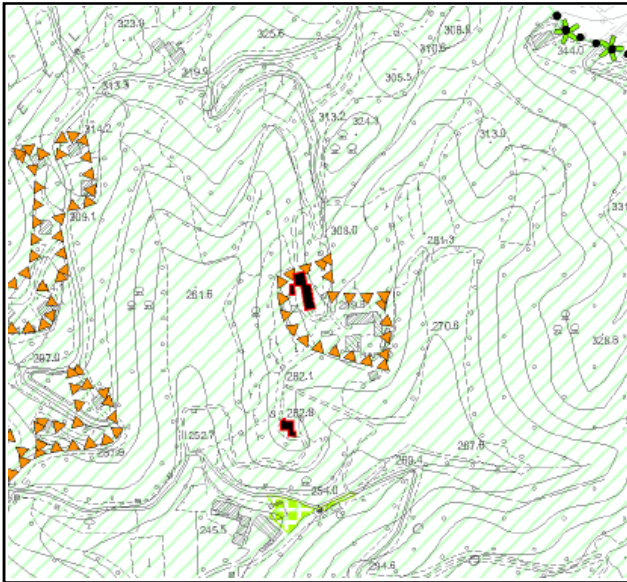


FOTO

| | | | |
|-------------|---|--|---|
| SCHEDA B | COMUNE DI VILLAGA | |  |
| | PROVINCIA DI VICENZA | | |
| | Edifici di cui alla L.R. n. 11/2004, art. 40, comma 4 e N.T.A. del P.A.T. art. 15 | | |

| | | | | | |
|---------|-----------|-------------|------------|--------------------|----------|
| FOGLIO: | 20 | PARTICELLA: | 455 | CORPO DI FABBRICA: | A |
|---------|-----------|-------------|------------|--------------------|----------|

| | | | | | |
|-------------|--------------------|---------|------------|--------------------|-------------|
| UBICAZIONE: | Via Fagnini | CIVICO: | 2-4 | CODICE ECOGRAFICO: | 3030 |
|-------------|--------------------|---------|------------|--------------------|-------------|



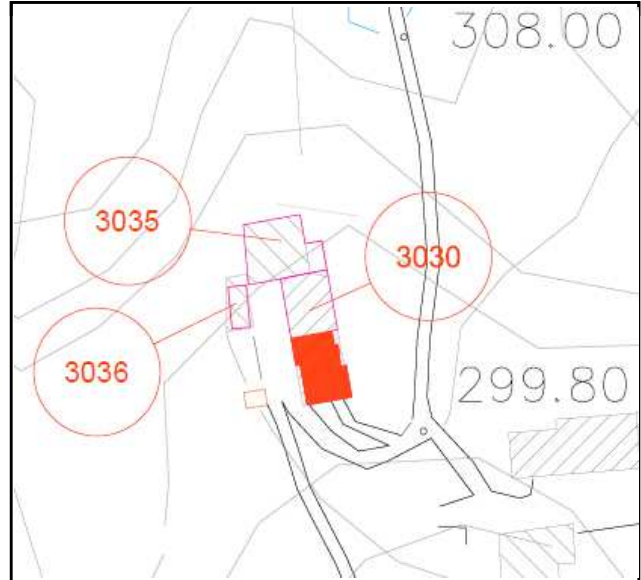
ESTRATTO P.A.T.



ESTRATTO CATASTALE



FOTO



INDIVIDUAZIONE CORPO FABBRICA

A

| | | |
|---------------------|----------|--|
| Grado di protezione | 6 | |
|---------------------|----------|--|

| | |
|---------------------|------------------|
| Contesto ambientale | OBBLIGATO |
|---------------------|------------------|

| | | | |
|----------|--|--|---|
| SCHEDA B | COMUNE DI VILLAGA | |  |
| | PROVINCIA DI VICENZA | | |
| | Edifici di cui alla L.R. n. 11/2004, art. 40, comma 4 e N.T.A. del P.A.T. art. 15 | | |

LOCALIZZAZIONE:

| | | | | | | | |
|-------------|----|-------------|-----|--------------------|------|--------------------|---|
| FOGLIO: | 20 | PARTICELLA: | 455 | CODICE ECOGRAFICO: | 3030 | CORPO DI FABBRICA: | B |
| UBICAZIONE: | | Via Fagnini | | CIVICO: | | | |

FAMIGLIE E ABITAZIONI:

| | | | |
|-----------------------------------|--|-----------------------|--|
| ALLOGGI OCCUPATI: | | ALLOGGI NON OCCUPATI: | |
| ALLOGGI OCCUPATI SALTUARIALMENTE: | | | |
| STANZE: | | FAMIGLIE: | |
| | | RESIDENTI: | |

CARATTERISTICHE DIMENSIONALI:

| | | | |
|----------------------------|-------|--------------------------|--------|
| ALTEZZA EDIFICIO (m.): | 7 | SUPERFICIE COPERTA (mq): | 140.75 |
| PIANI FUORI TERRA (n): | 3 | VOLUME FUORI TERRA (mc): | 985.25 |
| EPOCA IMPIANTO ORIGINARIO: | ANNO: | | |
| INTERVENTI SUCCESSIVI: | | | |
| DI MODESTA ENTITA': | ANNO: | | |
| DI PESANTE ENTITA': | ANNO: | | |

TIPOLOGIA:

| | | | | | |
|-----------|---|------------|--|--------|--|
| ISOLATO: | | A CORTE: | | ALTRO: | |
| IN LINEA: | x | A SCHIERA: | | | |

VALORE:

| GRADO DI CONSERVAZIONE | | VALORE ARCHITETTONICO AMBIENTALE | | RAPPORTO CON IL CONTESTO | |
|------------------------|---|----------------------------------|---|--------------------------|---|
| BUONO | x | BUONO | x | BUONO | x |
| MEDIOCRE | | MEDIOCRE | | MEDIOCRE | |
| PESSIMO | | PESSIMO | | PESSIMO | |

DESTINAZIONE D'USO:

| DESTINAZIONI D'USO ESISTENTI | | | | DESTINAZIONI D'USO AMMESSE | | | | 0 = Non utilizzato 1 = Residenza (compreso depositi, autorimesse, ecc.) 2 = Artigianato 3 = Commercio/Terziario/Direzionale 4 = Agricolo 5 = Usi particolari (chiesa, edifici pubblici, ecc.) |
|------------------------------|---|--|--|----------------------------|---|--|--|--|
| INTERRATO | | | | INTERRATO | | | | |
| TERRA | 1 | | | TERRA | 1 | | | |
| PRIMO PIANO | 1 | | | PRIMO PIANO | 1 | | | |
| SECONDO PIANO | 1 | | | SECONDO PIANO | 1 | | | |
| SOTTOTETTO | | | | SOTTOTETTO | | | | |

QUALITA' E INTERVENTI:


| QUALITA' STORICO AMBIENTALI | | ELEMENTI DI CONTRASTO | | INTERVENTI SUL VOLUME ESISTENTE | |
|--|---|-----------------------|--|-------------------------------------|---|
| 1. Edifici di elevato valore storico-architettonico ed edifici religiosi | | FORATURE | | RESTAURO / RISANAMENTO CONSERVATIVO | |
| 2a. Edifici di valore storico | | BALCONI / TERRAZZE | | RISTRUTTURAZIONE PARZIALE | x |
| 2b. Edifici di valore ambientale | x | COPERTURA | | RISTRUTTURAZIONE TOTALE | |
| 3. Edificio di recente costruzione | | INFISSI | | DEMOLIZIONE SENZA RICOSTRUZ. | |
| 4. Edificio in contrasto con l'ambiente | | ALTRO | | SOSTITUZIONE EDILIZIA | |
| NOTE: | | NOTE: | | NOTE: | |

PRESCRIZIONI:

| |
|--|
| |
|--|

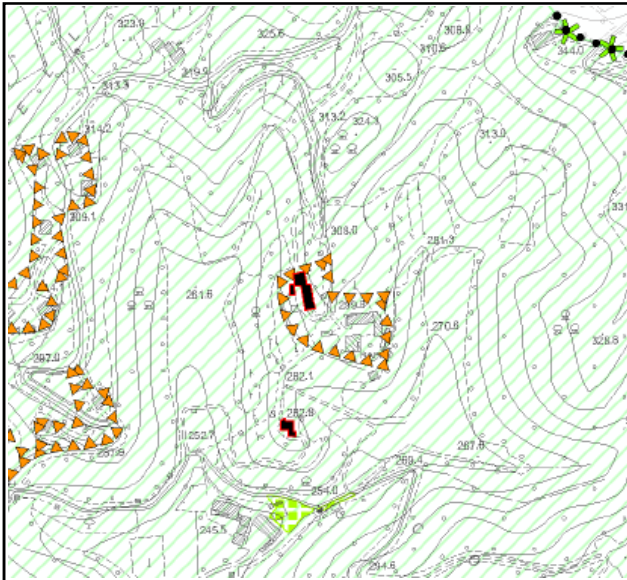


FOTO

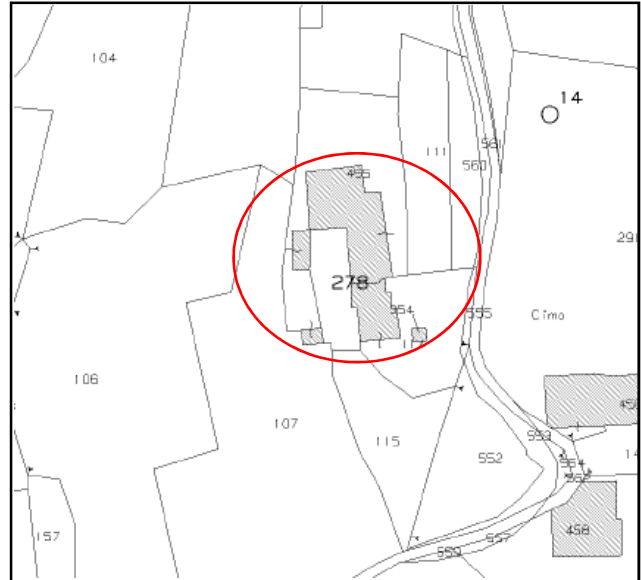
| | | | |
|-------------|---|--|---|
| SCHEDA B | COMUNE DI VILLAGA | |  |
| | PROVINCIA DI VICENZA | | |
| | Edifici di cui alla L.R. n. 11/2004, art. 40, comma 4 e N.T.A. del P.A.T. art. 15 | | |

| | | | | | |
|---------|-----------|-------------|------------|--------------------|----------|
| FOGLIO: | 20 | PARTICELLA: | 455 | CORPO DI FABBRICA: | B |
|---------|-----------|-------------|------------|--------------------|----------|

| | | | | | |
|-------------|--------------------|---------|--|--------------------|-------------|
| UBICAZIONE: | Via Fagnini | CIVICO: | | CODICE ECOGRAFICO: | 3030 |
|-------------|--------------------|---------|--|--------------------|-------------|



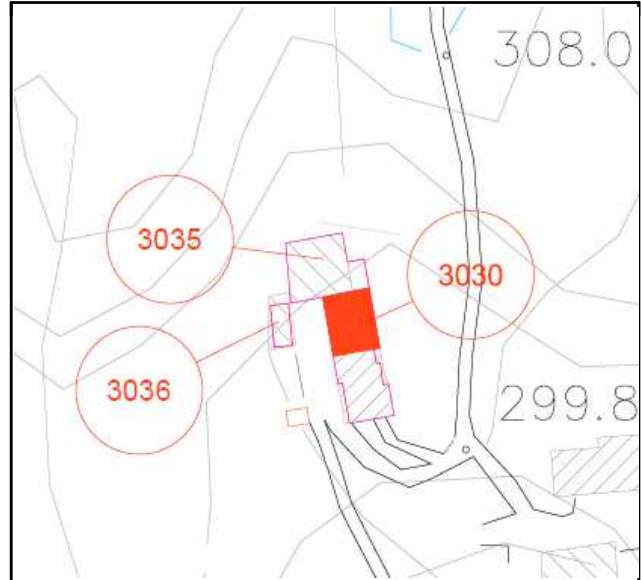
ESTRATTO P.A.T.



ESTRATTO CATASTALE



FOTO




INDIVIDUAZIONE CORPO FABBRICA

B

| | | |
|---------------------|----------|--|
| Grado di protezione | 3 | |
|---------------------|----------|--|

| | |
|---------------------|------------------------------------|
| Contesto ambientale | PAESAGGIO RURALE DI COLLINA |
|---------------------|------------------------------------|

| | | | |
|----------|--|--|---|
| SCHEDA B | COMUNE DI VILLAGA | |  |
| | PROVINCIA DI VICENZA | | |
| | Edifici di cui alla L.R. n. 11/2004, art. 40, comma 4 e N.T.A. del P.A.T. art. 15 | | |

LOCALIZZAZIONE:

| | | | | | | | |
|--|-----------|-------------|------------|--------------------|-------------|--------------------|----------|
| FOGLIO: | 20 | PARTICELLA: | 455 | CODICE ECOGRAFICO: | 3035 | CORPO DI FABBRICA: | C |
| UBICAZIONE: Via Fagnini CIVICO: | | | | | | | |

FAMIGLIE E ABITAZIONI:

| | | | |
|-----------------------------------|--|-----------------------|--|
| ALLOGGI OCCUPATI: | | ALLOGGI NON OCCUPATI: | |
| ALLOGGI OCCUPATI SALTUARIALMENTE: | | | |
| STANZE: | | FAMIGLIE: | |
| | | RESIDENTI: | |

CARATTERISTICHE DIMENSIONALI:

| | | | |
|----------------------------|----------|--------------------------|----------------|
| ALTEZZA EDIFICIO (m.): | 6 | SUPERFICIE COPERTA (mq): | 179.40 |
| PIANI FUORI TERRA (n): | 2 | VOLUME FUORI TERRA (mc): | 1076.40 |
| EPOCA IMPIANTO ORIGINARIO: | ANNO: | | |
| INTERVENTI SUCCESSIVI: | | | |
| DI MODESTA ENTITA': | ANNO: | | |
| DI PESANTE ENTITA': | ANNO: | | |

TIPOLOGIA:

| | | | | | |
|-----------|----------|------------|--|--------|--|
| ISOLATO: | | A CORTE: | | ALTRO: | |
| IN LINEA: | x | A SCHIERA: | | | |



VALORE:

| GRADO DI CONSERVAZIONE | | VALORE ARCHITETTONICO AMBIENTALE | | RAPPORTO CON IL CONTESTO | |
|------------------------|----------|----------------------------------|----------|--------------------------|----------|
| BUONO | | BUONO | | BUONO | x |
| MEDIOCRE | x | MEDIOCRE | x | MEDIOCRE | |
| PESSIMO | | PESSIMO | | PESSIMO | |

DESTINAZIONE D'USO:

| DESTINAZIONI D'USO ESISTENTI | | | | DESTINAZIONI D'USO AMMESSE | | | | 0 = Non utilizzato 1 = Residenza (compreso depositi, autorimesse, ecc.) 2 = Artigianato 3 = Commercio/Terziario/Direzionale 4 = Agricolo 5 = Usi particolari (chiesa, edifici pubblici, ecc.) |
|------------------------------|----------|--|--|----------------------------|----------|----------|--|--|
| INTERRATO | | | | INTERRATO | | | | |
| TERRA | 4 | | | TERRA | 4 | 1 | | |
| PRIMO PIANO | 4 | | | PRIMO PIANO | 4 | 1 | | |
| SECONDO PIANO | | | | SECONDO PIANO | | | | |
| SOTTOTETTO | | | | SOTTOTETTO | | | | |

QUALITA' E INTERVENTI:

| QUALITA' STORICO AMBIENTALI | ELEMENTI DI CONTRASTO | INTERVENTI SUL VOLUME ESISTENTE |
|--|-----------------------|-------------------------------------|
| 1. Edifici di elevato valore storico-architettonico ed edifici religiosi | FORATURE | RESTAURO / RISANAMENTO CONSERVATIVO |
| 2a. Edifici di valore storico | BALCONI / TERRAZZE | RISTRUTTURAZIONE PARZIALE |
| 2b. Edifici di valore ambientale | COPERTURA | x |
| 3. Edificio di recente costruzione | INFISSI | RISTRUTTURAZIONE TOTALE |
| 4. Edificio in contrasto con l'ambiente | ALTRO | DEMOLIZIONE SENZA RICOSTRUZ. |
| NOTE: | NOTE: | SOSTITUZIONE EDILIZIA |
| | | NOTE: |

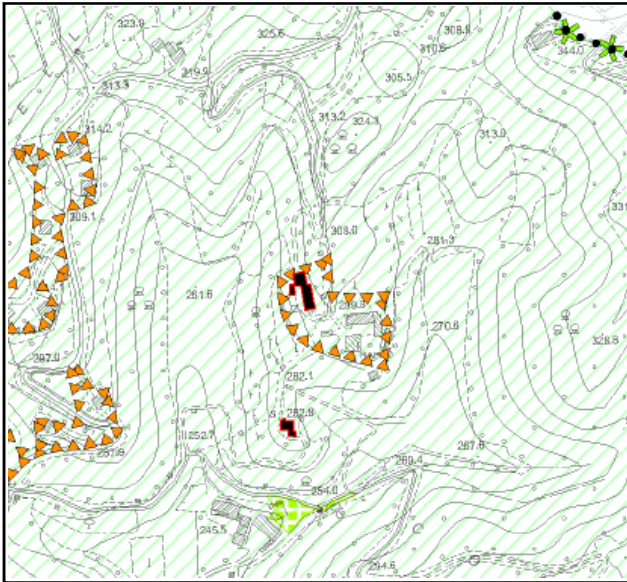
PRESCRIZIONI:

| |
|--|
| |
|--|

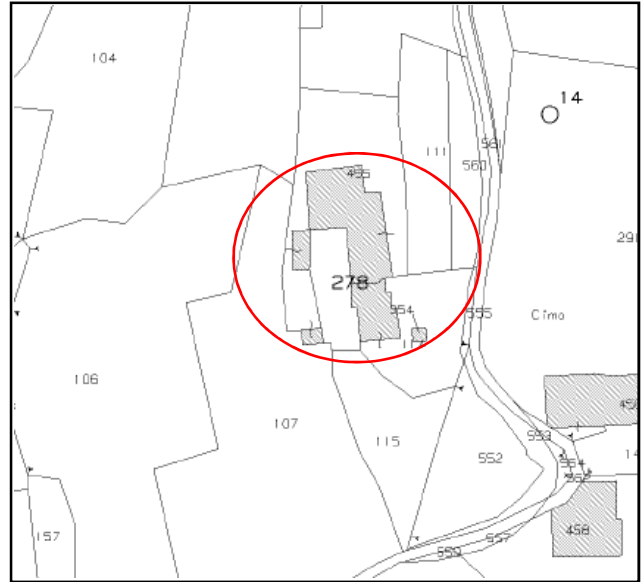
| | | | |
|-------------|---|--|---|
| SCHEDA B | COMUNE DI VILLAGA | |  |
| | PROVINCIA DI VICENZA | | |
| | Edifici di cui alla L.R. n. 11/2004, art. 40, comma 4 e N.T.A. del P.A.T. art. 15 | | |

| | | | | | |
|---------|-----------|-------------|------------|--------------------|----------|
| FOGLIO: | 20 | PARTICELLA: | 455 | CORPO DI FABBRICA: | C |
|---------|-----------|-------------|------------|--------------------|----------|

| | | | | | |
|-------------|--------------------|---------|--|--------------------|-------------|
| UBICAZIONE: | Via Fagnini | CIVICO: | | CODICE ECOGRAFICO: | 3035 |
|-------------|--------------------|---------|--|--------------------|-------------|



ESTRATTO P.A.T.



ESTRATTO CATASTALE



FOTO



INDIVIDUAZIONE CORPO FABBRICA

C

| | | |
|---------------------|----------|--|
| Grado di protezione | 5 | |
|---------------------|----------|--|

| | |
|---------------------|------------------|
| Contesto ambientale | OBBLIGATO |
|---------------------|------------------|

| | | | |
|----------|--|--|---|
| SCHEDA B | COMUNE DI VILLAGA | |  |
| | PROVINCIA DI VICENZA | | |
| | Edifici di cui alla L.R. n. 11/2004, art. 40, comma 4 e N.T.A. del P.A.T. art. 15 | | |

LOCALIZZAZIONE:

| | | | | | | | |
|--|-----------|-------------|------------|--------------------|-------------|--------------------|----------|
| FOGLIO: | 20 | PARTICELLA: | 455 | CODICE ECOGRAFICO: | 3035 | CORPO DI FABBRICA: | D |
| UBICAZIONE: Via Fagnini CIVICO: | | | | | | | |

FAMIGLIE E ABITAZIONI:

| | | | |
|-----------------------------------|--|-----------------------|--|
| ALLOGGI OCCUPATI: | | ALLOGGI NON OCCUPATI: | |
| ALLOGGI OCCUPATI SALTUARIALMENTE: | | | |
| STANZE: | | FAMIGLIE: | |
| | | RESIDENTI: | |

CARATTERISTICHE DIMENSIONALI:

| | | | |
|----------------------------|----------|--------------------------|---------------|
| ALTEZZA EDIFICIO (m.): | 6 | SUPERFICIE COPERTA (mq): | 22.50 |
| PIANI FUORI TERRA (n): | 1 | VOLUME FUORI TERRA (mc): | 135.00 |
| EPOCA IMPIANTO ORIGINARIO: | ANNO: | | |
| INTERVENTI SUCCESSIVI: | | | |
| DI MODESTA ENTITA': | ANNO: | | |
| DI PESANTE ENTITA': | ANNO: | | |



FOTO

TIPOLOGIA:

| | | | | | |
|-----------|----------|------------|--|--------|--|
| ISOLATO: | | A CORTE: | | ALTRO: | |
| IN LINEA: | x | A SCHIERA: | | | |

VALORE:

| GRADO DI CONSERVAZIONE | | VALORE ARCHITETTONICO AMBIENTALE | | RAPPORTO CON IL CONTESTO | |
|------------------------|----------|----------------------------------|----------|--------------------------|----------|
| BUONO | | BUONO | | BUONO | |
| MEDIOCRE | | MEDIOCRE | | MEDIOCRE | |
| PESSIMO | x | PESSIMO | x | PESSIMO | x |

DESTINAZIONE D'USO:


| DESTINAZIONI D'USO ESISTENTI | | | | DESTINAZIONI D'USO AMMESSE | | | | 0 = Non utilizzato 1 = Residenza (compreso depositi, autorimesse, ecc.) 2 = Artigianato 3 = Commercio/Terziario/Direzionale 4 = Agricolo 5 = Usi particolari (chiesa, edifici pubblici, ecc.) |
|------------------------------|----------|--|--|----------------------------|----------|--|--|--|
| INTERRATO | | | | INTERRATO | | | | |
| TERRA | 4 | | | TERRA | 4 | | | |
| PRIMO PIANO | | | | PRIMO PIANO | | | | |
| SECONDO PIANO | | | | SECONDO PIANO | | | | |
| SOTTOTETTO | | | | SOTTOTETTO | | | | |

QUALITA' E INTERVENTI:

| QUALITA' STORICO AMBIENTALI | ELEMENTI DI CONTRASTO | INTERVENTI SUL VOLUME ESISTENTE |
|--|-----------------------|---------------------------------------|
| 1. Edifici di elevato valore storico-architettonico ed edifici religiosi | FORATURE | RESTAURO / RISANAMENTO CONSERVATIVO |
| 2a. Edifici di valore storico | BALCONI / TERRAZZE | RISTRUTTURAZIONE PARZIALE |
| 2b. Edifici di valore ambientale | COPERTURA | RISTRUTTURAZIONE TOTALE |
| 3. Edificio di recente costruzione | INFISSI | DEMOLIZIONE SENZA RICOSTRUZ. x |
| 4. Edificio in contrasto con l'ambiente x | ALTRO | SOSTITUZIONE EDILIZIA |
| NOTE: | NOTE: | NOTE: |

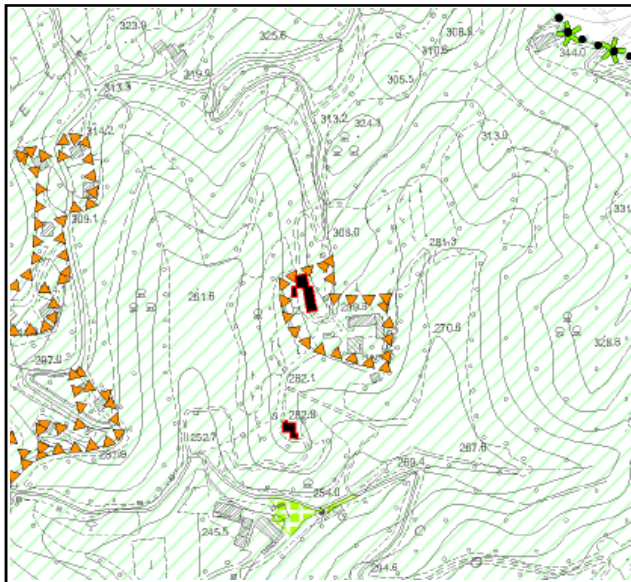
PRESCRIZIONI:

| |
|--|
| |
|--|

| | | | |
|-------------|---|--|---|
| SCHEDA B | COMUNE DI VILLAGA | |  |
| | PROVINCIA DI VICENZA | | |
| | Edifici di cui alla L.R. n. 11/2004, art. 40, comma 4 e N.T.A. del P.A.T. art. 15 | | |

| | | | | | |
|---------|-----------|-------------|------------|--------------------|----------|
| FOGLIO: | 20 | PARTICELLA: | 455 | CORPO DI FABBRICA: | D |
|---------|-----------|-------------|------------|--------------------|----------|

| | | | | | |
|-------------|--------------------|---------|--|--------------------|-------------|
| UBICAZIONE: | Via Fagnini | CIVICO: | | CODICE ECOGRAFICO: | 3035 |
|-------------|--------------------|---------|--|--------------------|-------------|



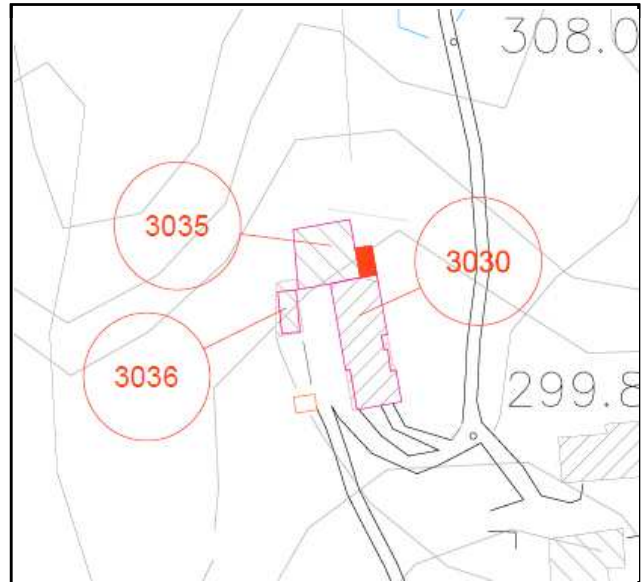
ESTRATTO P.A.T.



ESTRATTO CATASTALE



FOTO



INDIVIDUAZIONE CORPO FABBRICA

D

| | | |
|---------------------|---|--|
| Grado di protezione | 6 | |
|---------------------|---|--|

| | |
|---------------------|-----------|
| Contesto ambientale | OBBLIGATO |
|---------------------|-----------|

| | | | |
|----------|--|--|---|
| SCHEDA B | COMUNE DI VILLAGA | |  |
| | PROVINCIA DI VICENZA | | |
| | Edifici di cui alla L.R. n. 11/2004, art. 40, comma 4 e N.T.A. del P.A.T. art. 15 | | |

LOCALIZZAZIONE:

| | | | | | | | |
|--|-----------|-------------|------------|--------------------|-------------|--------------------|----------|
| FOGLIO: | 20 | PARTICELLA: | 455 | CODICE ECOGRAFICO: | 3036 | CORPO DI FABBRICA: | E |
| UBICAZIONE: Via Fagnini CIVICO: | | | | | | | |

FAMIGLIE E ABITAZIONI:

| | | | |
|-----------------------------------|--|-----------------------|--|
| ALLOGGI OCCUPATI: | | ALLOGGI NON OCCUPATI: | |
| ALLOGGI OCCUPATI SALTUARIALMENTE: | | | |
| STANZE: | | FAMIGLIE: | |
| | | RESIDENTI: | |

CARATTERISTICHE DIMENSIONALI:

| | | | |
|----------------------------|------------|--------------------------|---------------|
| ALTEZZA EDIFICIO (m.): | 4.5 | SUPERFICIE COPERTA (mq): | 54.72 |
| PIANI FUORI TERRA (n): | 2 | VOLUME FUORI TERRA (mc): | 246.24 |
| EPOCA IMPIANTO ORIGINARIO: | ANNO: | | |
| INTERVENTI SUCCESSIVI: | | | |
| DI MODESTA ENTITA': | ANNO: | | |
| DI PESANTE ENTITA': | ANNO: | | |

TIPOLOGIA:

| | | | | | |
|-----------|----------|------------|--|--------|--|
| ISOLATO: | x | A CORTE: | | ALTRO: | |
| IN LINEA: | | A SCHIERA: | | | |

VALORE:

| GRADO DI CONSERVAZIONE | | VALORE ARCHITETTONICO AMBIENTALE | | RAPPORTO CON IL CONTESTO | |
|------------------------|----------|----------------------------------|----------|--------------------------|----------|
| BUONO | | BUONO | | BUONO | |
| MEDIOCRE | | MEDIOCRE | | MEDIOCRE | |
| PESSIMO | x | PESSIMO | x | PESSIMO | x |

DESTINAZIONE D'USO:

| DESTINAZIONI D'USO ESISTENTI | | | | | DESTINAZIONI D'USO AMMESSE | | | | | 0 = Non utilizzato 1 = Residenza (compreso depositi, autorimesse, ecc.) 2 = Artigianato 3 = Commercio/Terziario/Direzionale 4 = Agricolo 5 = Usi particolari (chiesa, edifici pubblici, ecc.) |
|------------------------------|----------|--|--|--|----------------------------|----------|--|--|--|--|
| INTERRATO | | | | | INTERRATO | | | | | |
| TERRA | 4 | | | | TERRA | 4 | | | | |
| PRIMO PIANO | 4 | | | | PRIMO PIANO | 4 | | | | |
| SECONDO PIANO | | | | | SECONDO PIANO | | | | | |
| SOTTOTETTO | | | | | SOTTOTETTO | | | | | |


QUALITA' E INTERVENTI:

| QUALITA' STORICO AMBIENTALI | ELEMENTI DI CONTRASTO | INTERVENTI SUL VOLUME ESISTENTE |
|---|-----------------------|--|
| 1. Edifici di elevato valore storico-architettonico ed edifici religiosi | FORATURE | RESTAURO / RISANAMENTO CONSERVATIVO |
| 2a. Edifici di valore storico | BALCONI / TERRAZZE | RISTRUTTURAZIONE PARZIALE |
| 2b. Edifici di valore ambientale | COPERTURA | RISTRUTTURAZIONE TOTALE |
| 3. Edificio di recente costruzione | INFISSI | DEMOLIZIONE SENZA RICOSTRUZ. x |
| 4. Edificio in contrasto con l'ambiente x | ALTRO | SOSTITUZIONE EDILIZIA |
| NOTE: | NOTE: | NOTE: |

PRESCRIZIONI:

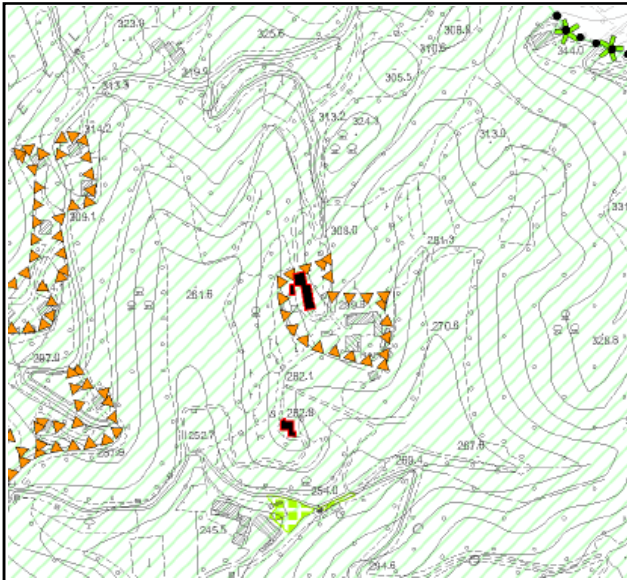
| |
|--|
| |
|--|



| | | | |
|-------------|---|--|---|
| SCHEDA B | COMUNE DI VILLAGA | |  |
| | PROVINCIA DI VICENZA | | |
| | Edifici di cui alla L.R. n. 11/2004, art. 40, comma 4 e N.T.A. del P.A.T. art. 15 | | |

| | | | | | |
|---------|-----------|-------------|------------|--------------------|----------|
| FOGLIO: | 20 | PARTICELLA: | 455 | CORPO DI FABBRICA: | E |
|---------|-----------|-------------|------------|--------------------|----------|

| | | | | | |
|-------------|--------------------|---------|--|--------------------|-------------|
| UBICAZIONE: | Via Fagnini | CIVICO: | | CODICE ECOGRAFICO: | 3036 |
|-------------|--------------------|---------|--|--------------------|-------------|



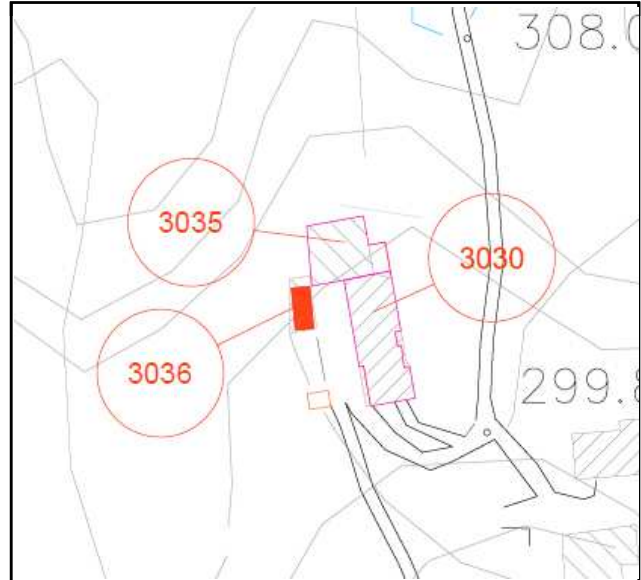
ESTRATTO P.A.T.



ESTRATTO CATASTALE



FOTO



INDIVIDUAZIONE CORPO FABBRICA

E

| | | |
|---------------------|----------|--|
| Grado di protezione | 6 | |
|---------------------|----------|--|

| | |
|---------------------|------------------|
| Contesto ambientale | OBBLIGATO |
|---------------------|------------------|

| | | | |
|----------|--|--|---|
| SCHEDA B | COMUNE DI VILLAGA | |  |
| | PROVINCIA DI VICENZA | | |
| | Edifici di cui alla L.R. n. 11/2004, art. 40, comma 4 e N.T.A. del P.A.T. art. 15 | | |

LOCALIZZAZIONE:

| | | | | | | | |
|-------------|-----------|----------------------|------------|--------------------|-------------|--------------------|----------|
| FOGLIO: | 20 | PARTICELLA: | 163 | CODICE ECOGRAFICO: | 3070 | CORPO DI FABBRICA: | A |
| UBICAZIONE: | | Via Cogombola | | CIVICO: | 5 | | |

FAMIGLIE E ABITAZIONI:

| | | | |
|-----------------------------------|--|-----------------------|--|
| ALLOGGI OCCUPATI: | | ALLOGGI NON OCCUPATI: | |
| ALLOGGI OCCUPATI SALTUARIALMENTE: | | | |
| STANZE: | | FAMIGLIE: | |
| | | RESIDENTI: | |

CARATTERISTICHE DIMENSIONALI:

| | | | |
|----------------------------|-------------|--------------------------|---------------|
| ALTEZZA EDIFICIO (m): | 7.65 | SUPERFICIE COPERTA (mq): | 51.80 |
| PIANI FUORI TERRA (n): | 3 | VOLUME FUORI TERRA (mc): | 396.30 |
| EPOCA IMPIANTO ORIGINARIO: | ANNO: | | |
| INTERVENTI SUCCESSIVI: | | | |
| DI MODESTA ENTITA': | ANNO: | | |
| DI PESANTE ENTITA': | ANNO: | | |

TIPOLOGIA:

| | | | | | |
|-----------|----------|------------|--|--------|--|
| ISOLATO: | | A CORTE: | | ALTRO: | |
| IN LINEA: | x | A SCHIERA: | | | |

VALORE:

| GRADO DI CONSERVAZIONE | | VALORE ARCHITETTONICO AMBIENTALE | | RAPPORTO CON IL CONTESTO | |
|------------------------|----------|----------------------------------|----------|--------------------------|----------|
| BUONO | x | BUONO | x | BUONO | x |
| MEDIOCRE | | MEDIOCRE | | MEDIOCRE | |
| PESSIMO | | PESSIMO | | PESSIMO | |

DESTINAZIONE D'USO:

| DESTINAZIONI D'USO ESISTENTI | | DESTINAZIONI D'USO AMMESSE | | 0 = Non utilizzato 1 = Residenza (compreso depositi, autorimesse, ecc.) 2 = Artigianato 3 = Commercio/Terziario/Direzionale 4 = Agricolo 5 = Usi particolari (chiesa, edifici pubblici, ecc.) |
|------------------------------|----------|----------------------------|----------|--|
| INTERRATO | | INTERRATO | | |
| TERRA | 1 | TERRA | 1 | |
| PRIMO PIANO | 1 | PRIMO PIANO | 1 | |
| SECONDO PIANO | 1 | SECONDO PIANO | 1 | |
| SOTTOTETTO | | SOTTOTETTO | | |

QUALITA' E INTERVENTI:


| QUALITA' STORICO AMBIENTALI | ELEMENTI DI CONTRASTO | INTERVENTI SUL VOLUME ESISTENTE |
|--|-----------------------|-------------------------------------|
| 1. Edifici di elevato valore storico-architettonico ed edifici religiosi | FORATURE | RESTAURO / RISANAMENTO CONSERVATIVO |
| 2a. Edifici di valore storico | BALCONI / TERRAZZE | RISTRUTTURAZIONE PARZIALE |
| 2b. Edifici di valore ambientale | COPERTURA | x |
| 3. Edificio di recente costruzione | INFISSI | RISTRUTTURAZIONE TOTALE |
| 4. Edificio in contrasto con l'ambiente | ALTRO | DEMOLIZIONE SENZA RICOSTRUZ. |
| NOTE: | NOTE: | SOSTITUZIONE EDILIZIA |
| | | NOTE: |

PRESCRIZIONI:

| |
|--|
| |
|--|

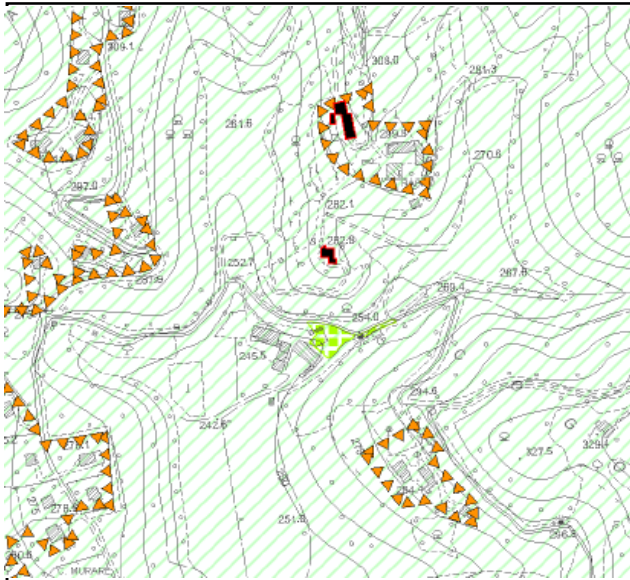


FOTO

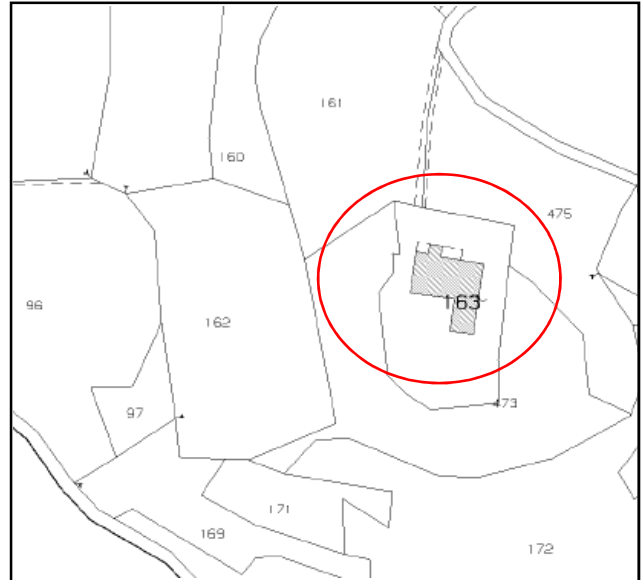
| | | | |
|-------------|---|--|---|
| SCHEDA B | COMUNE DI VILLAGA | |  |
| | PROVINCIA DI VICENZA | | |
| | Edifici di cui alla L.R. n. 11/2004, art. 40, comma 4 e N.T.A. del P.A.T. art. 15 | | |

| | | | | | |
|---------|-----------|-------------|------------|--------------------|----------|
| FOGLIO: | 20 | PARTICELLA: | 163 | CORPO DI FABBRICA: | A |
|---------|-----------|-------------|------------|--------------------|----------|

| | | | | | |
|-------------|----------------------|---------|----------|--------------------|-------------|
| UBICAZIONE: | Via Cogombola | CIVICO: | 5 | CODICE ECOGRAFICO: | 3070 |
|-------------|----------------------|---------|----------|--------------------|-------------|



ESTRATTO P.A.T.



ESTRATTO CATASTALE



FOTO



INDIVIDUAZIONE CORPO FABBRICA

A

| | | |
|---------------------|---|--|
| Grado di protezione | 3 | |
|---------------------|---|--|

| | |
|---------------------|---------|
| Contesto ambientale | COLLINA |
|---------------------|---------|

| | | | |
|----------|--|--|---|
| SCHEDA B | COMUNE DI VILLAGA | |  |
| | PROVINCIA DI VICENZA | | |
| | Edifici di cui alla L.R. n. 11/2004, art. 40, comma 4 e N.T.A. del P.A.T. art. 15 | | |

LOCALIZZAZIONE:

| | | | | | | | |
|-------------|-----------|----------------------|------------|--------------------|-------------|--------------------|----------|
| FOGLIO: | 20 | PARTICELLA: | 163 | CODICE ECOGRAFICO: | 3070 | CORPO DI FABBRICA: | B |
| UBICAZIONE: | | Via Cogombola | | CIVICO: | 5 | | |

FAMIGLIE E ABITAZIONI:

| | | | |
|-----------------------------------|--|-----------------------|--|
| ALLOGGI OCCUPATI: | | ALLOGGI NON OCCUPATI: | |
| ALLOGGI OCCUPATI SALTUARIALMENTE: | | | |
| STANZE: | | FAMIGLIE: | |
| | | RESIDENTI: | |

CARATTERISTICHE DIMENSIONALI:

| | | | |
|----------------------------|----------|--------------------------|---------------|
| ALTEZZA EDIFICIO (m): | 4 | SUPERFICIE COPERTA (mq): | 71.83 |
| PIANI FUORI TERRA (n): | 2 | VOLUME FUORI TERRA (mc): | 287.32 |
| EPOCA IMPIANTO ORIGINARIO: | ANNO: | | |
| INTERVENTI SUCCESSIVI: | | | |
| DI MODESTA ENTITA': | ANNO: | | |
| DI PESANTE ENTITA': | ANNO: | | |

TIPOLOGIA:

| | | | | | |
|-----------|----------|------------|--|--------|--|
| ISOLATO: | x | A CORTE: | | ALTRO: | |
| IN LINEA: | | A SCHIERA: | | | |

VALORE:

| GRADO DI CONSERVAZIONE | | VALORE ARCHITETTONICO AMBIENTALE | | RAPPORTO CON IL CONTESTO | |
|------------------------|----------|----------------------------------|----------|--------------------------|----------|
| BUONO | x | BUONO | x | BUONO | x |
| MEDIOCRE | | MEDIOCRE | | MEDIOCRE | |
| PESSIMO | | PESSIMO | | PESSIMO | |

DESTINAZIONE D'USO:

| DESTINAZIONI D'USO ESISTENTI | | | | | DESTINAZIONI D'USO AMMESSE | | | | | 0 = Non utilizzato 1 = Residenza (compreso depositi, autorimesse, ecc.) 2 = Artigianato 3 = Commercio/Terziario/Direzionale 4 = Agricolo 5 = Usi particolari (chiesa, edifici pubblici, ecc.) |
|------------------------------|----------|--|--|--|----------------------------|----------|--|--|--|--|
| INTERRATO | | | | | INTERRATO | | | | | |
| TERRA | 1 | | | | TERRA | 1 | | | | |
| PRIMO PIANO | 1 | | | | PRIMO PIANO | 1 | | | | |
| SECONDO PIANO | | | | | SECONDO PIANO | | | | | |
| SOTTOTETTO | | | | | SOTTOTETTO | | | | | |

QUALITA' E INTERVENTI:


| QUALITA' STORICO AMBIENTALI | | ELEMENTI DI CONTRASTO | | INTERVENTI SUL VOLUME ESISTENTE | |
|--|----------|-----------------------|--|-------------------------------------|----------|
| 1. Edifici di elevato valore storico-architettonico ed edifici religiosi | | FORATURE | | RESTAURO / RISANAMENTO CONSERVATIVO | |
| 2a. Edifici di valore storico | | BALCONI / TERRAZZE | | RISTRUTTURAZIONE PARZIALE | x |
| 2b. Edifici di valore ambientale | x | COPERTURA | | RISTRUTTURAZIONE TOTALE | |
| 3. Edificio di recente costruzione | | INFISSI | | DEMOLIZIONE SENZA RICOSTRUZ. | |
| 4. Edificio in contrasto con l'ambiente | | ALTRO | | SOSTITUZIONE EDILIZIA | |
| NOTE: | | NOTE: | | NOTE: | |

PRESCRIZIONI:

| |
|--|
| |
|--|

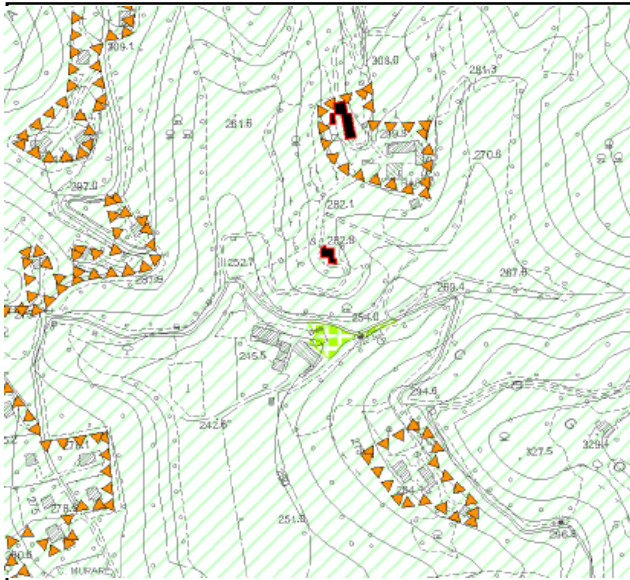


FOTO

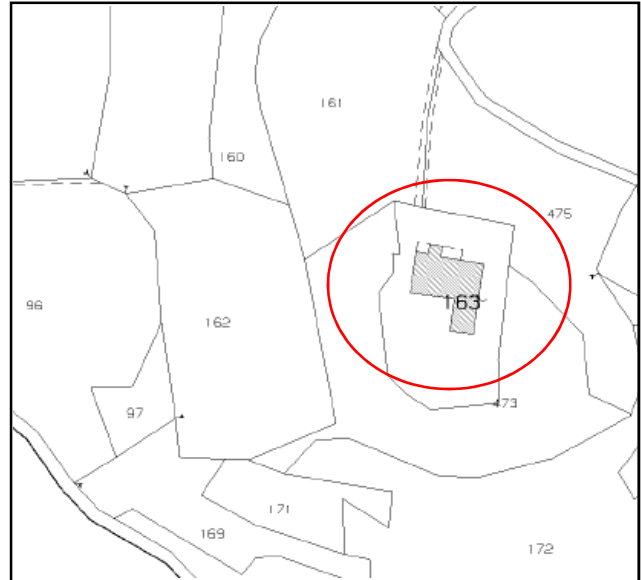
| | | | |
|--------------------|---|--|---|
| SCHEDA B | COMUNE DI VILLAGA | |  |
| | PROVINCIA DI VICENZA | | |
| | Edifici di cui alla L.R. n. 11/2004, art. 40, comma 4 e N.T.A. del P.A.T. art. 15 | | |

| | | | | | |
|---------|-----------|-------------|------------|--------------------|----------|
| FOGLIO: | 20 | PARTICELLA: | 163 | CORPO DI FABBRICA: | B |
|---------|-----------|-------------|------------|--------------------|----------|

| | | | | | |
|-------------|----------------------|---------|----------|--------------------|-------------|
| UBICAZIONE: | Via Cogombola | CIVICO: | 5 | CODICE ECOGRAFICO: | 3070 |
|-------------|----------------------|---------|----------|--------------------|-------------|



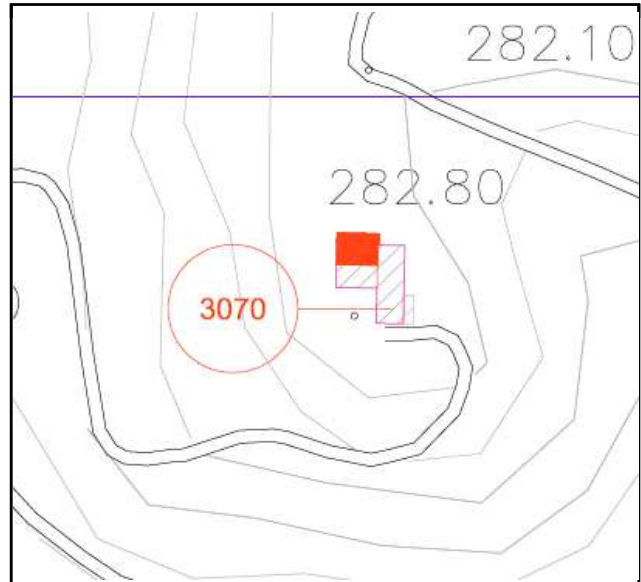
ESTRATTO P.A.T.



ESTRATTO CATASTALE



FOTO



INDIVIDUAZIONE CORPO FABBRICA

B

| | | |
|---------------------|----------|--|
| Grado di protezione | 3 | |
|---------------------|----------|--|

| | |
|---------------------|------------------|
| Contesto ambientale | COLLINARE |
|---------------------|------------------|

| | | | |
|----------|--|--|---|
| SCHEDA B | COMUNE DI VILLAGA | |  |
| | PROVINCIA DI VICENZA | | |
| | Edifici di cui alla L.R. n. 11/2004, art. 40, comma 4 e N.T.A. del P.A.T. art. 15 | | |

LOCALIZZAZIONE:

| | | | | | | | |
|-------------|----------------------|-------------|------------|--------------------|-------------|--------------------|----------|
| FOGLIO: | 20 | PARTICELLA: | 163 | CODICE ECOGRAFICO: | 3070 | CORPO DI FABBRICA: | c |
| UBICAZIONE: | Via Cogombola | | | CIVICO: | 5 | | |

FAMIGLIE E ABITAZIONI:

| | | | |
|----------------------------------|--|-----------------------|--|
| ALLOGGI OCCUPATI: | | ALLOGGI NON OCCUPATI: | |
| ALLOGGI OCCUPATI SALTUARIAMENTE: | | | |
| STANZE: | | FAMIGLIE: | |
| | | RESIDENTI: | |

CARATTERISTICHE DIMENSIONALI:

| | | | |
|----------------------------|------------|--------------------------|---------------|
| ALTEZZA EDIFICIO (m): | 2 | SUPERFICIE COPERTA (mq): | 93.97 |
| PIANI FUORI TERRA (n): | 5.4 | VOLUME FUORI TERRA (mc): | 187.94 |
| EPOCA IMPIANTO ORIGINARIO: | ANNO: | | |
| INTERVENTI SUCCESSIVI: | | | |
| DI MODESTA ENTITA': | ANNO: | | |
| DI PESANTE ENTITA': | ANNO: | | |

TIPOLOGIA:

| | | | | | |
|-----------|-------------------------------------|------------|--------------------------|--------|--------------------------|
| ISOLATO: | <input checked="" type="checkbox"/> | A CORTE: | <input type="checkbox"/> | ALTRO: | <input type="checkbox"/> |
| IN LINEA: | <input type="checkbox"/> | A SCHIERA: | <input type="checkbox"/> | | |



FOTO

VALORE:

| GRADO DI CONSERVAZIONE | | VALORE ARCHITETTONICO AMBIENTALE | | RAPPORTO CON IL CONTESTO | |
|------------------------|-------------------------------------|----------------------------------|-------------------------------------|--------------------------|-------------------------------------|
| BUONO | <input checked="" type="checkbox"/> | BUONO | <input checked="" type="checkbox"/> | BUONO | <input checked="" type="checkbox"/> |
| MEDIOCRE | <input type="checkbox"/> | MEDIOCRE | <input type="checkbox"/> | MEDIOCRE | <input type="checkbox"/> |
| PESSIMO | <input type="checkbox"/> | PESSIMO | <input type="checkbox"/> | PESSIMO | <input type="checkbox"/> |

DESTINAZIONE D'USO:


| DESTINAZIONI D'USO ESISTENTI | | | | | DESTINAZIONI D'USO AMMESSE | | | | | 0 = Non utilizzato 1 = Residenza (compreso depositi, autorimesse, ecc.) 2 = Artigianato 3 = Commercio/Terziario/Direzionale 4 = Agricolo 5 = Usi particolari (chiesa, edifici pubblici, ecc.) |
|------------------------------|-------------------------------------|--|--|--|----------------------------|-------------------------------------|--|--|--|--|
| INTERRATO | | | | | INTERRATO | | | | | |
| TERRA | <input checked="" type="checkbox"/> | | | | TERRA | <input checked="" type="checkbox"/> | | | | |
| PRIMO PIANO | <input checked="" type="checkbox"/> | | | | PRIMO PIANO | <input checked="" type="checkbox"/> | | | | |
| SECONDO PIANO | | | | | SECONDO PIANO | | | | | |
| SOTTOTETTO | | | | | SOTTOTETTO | | | | | |

QUALITA' E INTERVENTI:

| QUALITA' STORICO AMBIENTALI | | ELEMENTI DI CONTRASTO | | INTERVENTI SUL VOLUME ESISTENTE | |
|--|-------------------------------------|-----------------------|--------------------------|-------------------------------------|-------------------------------------|
| 1. Edifici di elevato valore storico-architettonico ed edifici religiosi | <input type="checkbox"/> | FORATURE | <input type="checkbox"/> | RESTAURO / RISANAMENTO CONSERVATIVO | <input type="checkbox"/> |
| 2a. Edifici di valore storico | <input type="checkbox"/> | BALCONI / TERRAZZE | <input type="checkbox"/> | RISTRUTTURAZIONE PARZIALE | <input type="checkbox"/> |
| 2b. Edifici di valore ambientale | <input type="checkbox"/> | COPERTURA | <input type="checkbox"/> | RISTRUTTURAZIONE TOTALE | <input checked="" type="checkbox"/> |
| 3. Edificio di recente costruzione | <input checked="" type="checkbox"/> | INFISSI | <input type="checkbox"/> | DEMOLIZIONE SENZA RICOSTRUZ. | <input type="checkbox"/> |
| 4. Edificio in contrasto con l'ambiente | <input type="checkbox"/> | ALTRO | <input type="checkbox"/> | SOSTITUZIONE EDILIZIA | <input type="checkbox"/> |
| NOTE: | | NOTE: | | NOTE: | |

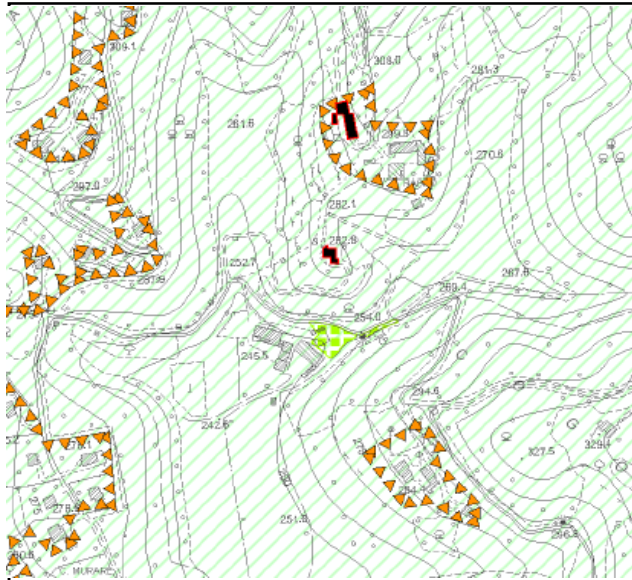
PRESCRIZIONI:

| |
|--|
| |
|--|

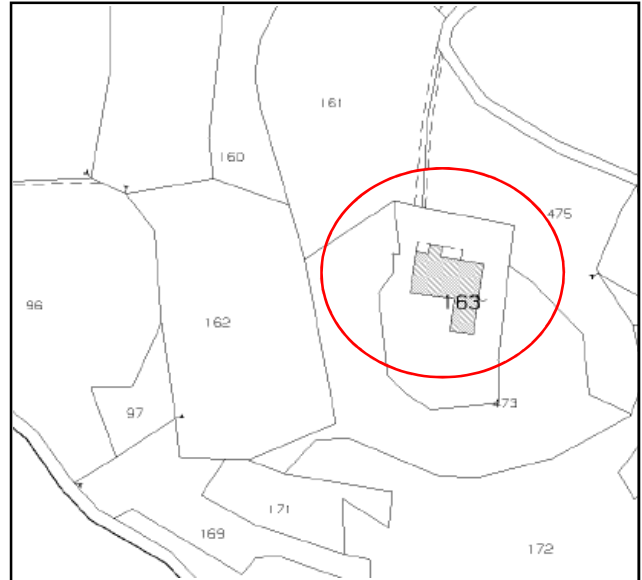
| | | | |
|-------------|---|--|---|
| SCHEDA B | COMUNE DI VILLAGA | |  |
| | PROVINCIA DI VICENZA | | |
| | Edifici di cui alla L.R. n. 11/2004, art. 40, comma 4 e N.T.A. del P.A.T. art. 15 | | |

| | | | | | |
|---------|-----------|-------------|------------|--------------------|----------|
| FOGLIO: | 20 | PARTICELLA: | 163 | CORPO DI FABBRICA: | C |
|---------|-----------|-------------|------------|--------------------|----------|

| | | | | | |
|-------------|----------------------|---------|----------|--------------------|-------------|
| UBICAZIONE: | Via Cogombola | CIVICO: | 5 | CODICE ECOGRAFICO: | 3070 |
|-------------|----------------------|---------|----------|--------------------|-------------|



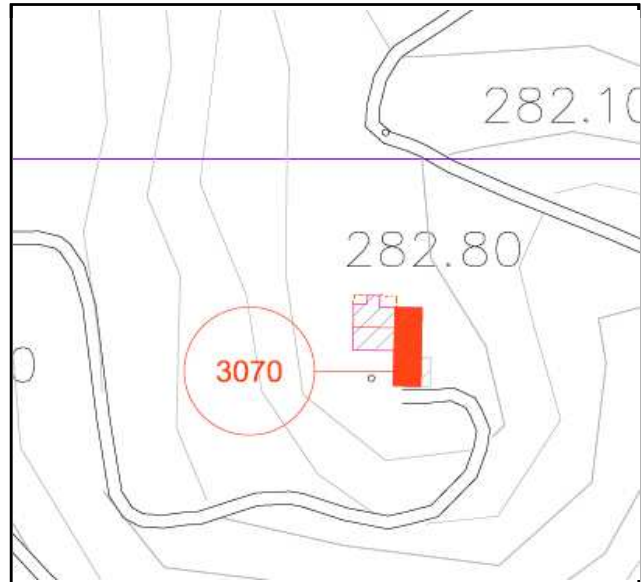
ESTRATTO P.A.T.



ESTRATTO CATASTALE



FOTO



INDIVIDUAZIONE CORPO FABBRICA

C

| | | |
|---------------------|----------|--|
| Grado di protezione | 3 | |
|---------------------|----------|--|

| | |
|---------------------|------------------|
| Contesto ambientale | OBBLIGATO |
|---------------------|------------------|

| | | | |
|----------|--|--|---|
| SCHEDA B | COMUNE DI VILLAGA | |  |
| | PROVINCIA DI VICENZA | | |
| | Edifici di cui alla L.R. n. 11/2004, art. 40, comma 4 e N.T.A. del P.A.T. art. 15 | | |

LOCALIZZAZIONE:

| | | | | | | | |
|-------------|----------|---------------------|------------|--------------------|-------------|--------------------|----------|
| FOGLIO: | 3 | PARTICELLA: | 310 | CODICE ECOGRAFICO: | 3090 | CORPO DI FABBRICA: | A |
| UBICAZIONE: | | Via Commenda | | CIVICO: | 2 | | |

FAMIGLIE E ABITAZIONI:

| | | | |
|----------------------------------|--|-----------------------|--|
| ALLOGGI OCCUPATI: | | ALLOGGI NON OCCUPATI: | |
| ALLOGGI OCCUPATI SALTUARIAMENTE: | | | |
| STANZE: | | FAMIGLIE: | |
| | | RESIDENTI: | |

CARATTERISTICHE DIMENSIONALI:

| | | | |
|----------------------------|------------|--------------------------|--------------|
| ALTEZZA EDIFICIO (m): | 7.5 | SUPERFICIE COPERTA (mq): | 24.60 |
| PIANI FUORI TERRA (n): | 2 | VOLUME FUORI TERRA (mc): | |
| EPOCA IMPIANTO ORIGINARIO: | ANNO: | | |
| INTERVENTI SUCCESSIVI: | | | |
| DI MODESTA ENTITA': | ANNO: | | |
| DI PESANTE ENTITA': | ANNO: | | |

TIPOLOGIA:

| | | | | | |
|-----------|----------|------------|--|--------|--|
| ISOLATO: | | A CORTE: | | ALTRO: | |
| IN LINEA: | x | A SCHIERA: | | | |

VALORE:

| GRADO DI CONSERVAZIONE | | VALORE ARCHITETTONICO AMBIENTALE | | RAPPORTO CON IL CONTESTO | |
|------------------------|----------|----------------------------------|----------|--------------------------|----------|
| BUONO | x | BUONO | x | BUONO | x |
| MEDIOCRE | | MEDIOCRE | | MEDIOCRE | |
| PESSIMO | | PESSIMO | | PESSIMO | |

DESTINAZIONE D'USO:

| DESTINAZIONI D'USO ESISTENTI | | | | | DESTINAZIONI D'USO AMMESSE | | | | | 0 = Non utilizzato 1 = Residenza (compreso depositi, autorimesse, ecc.) 2 = Artigianato 3 = Commercio/Terziario/Direzionale 4 = Agricolo 5 = Usi particolari (chiesa, edifici pubblici, ecc.) |
|------------------------------|----------|--|--|--|----------------------------|----------|--|--|--|--|
| INTERRATO | | | | | INTERRATO | | | | | |
| TERRA | 1 | | | | TERRA | 1 | | | | |
| PRIMO PIANO | 1 | | | | PRIMO PIANO | 1 | | | | |
| SECONDO PIANO | | | | | SECONDO PIANO | | | | | |
| SOTTOTETTO | | | | | SOTTOTETTO | | | | | |

QUALITA' E INTERVENTI:


| QUALITA' STORICO AMBIENTALI | | ELEMENTI DI CONTRASTO | | INTERVENTI SUL VOLUME ESISTENTE | |
|--|----------|-----------------------|----------|-------------------------------------|----------|
| 1. Edifici di elevato valore storico-architettonico ed edifici religiosi | | FORATURE | | RESTAURO / RISANAMENTO CONSERVATIVO | |
| 2a. Edifici di valore storico | | BALCONI / TERRAZZE | | RISTRUTTURAZIONE PARZIALE | x |
| 2b. Edifici di valore ambientale | x | COPERTURA | | RISTRUTTURAZIONE TOTALE | |
| 3. Edificio di recente costruzione | | INFISSI | x | DEMOLIZIONE SENZA RICOSTRUZ. | |
| 4. Edificio in contrasto con l'ambiente | | ALTRO | | SOSTITUZIONE EDILIZIA | |
| NOTE: | | NOTE: | | NOTE: | |

PRESCRIZIONI:

| |
|--|
| |
|--|

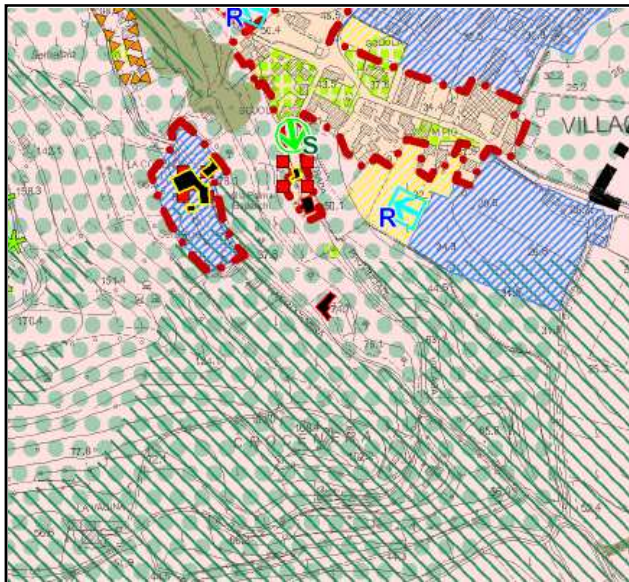


FOTO

| | | | |
|-------------|---|--|---|
| SCHEDA B | COMUNE DI VILLAGA | |  |
| | PROVINCIA DI VICENZA | | |
| | Edifici di cui alla L.R. n. 11/2004, art. 40, comma 4 e N.T.A. del P.A.T. art. 15 | | |

| | | | | | |
|---------|----------|-------------|------------|--------------------|----------|
| FOGLIO: | 3 | PARTICELLA: | 310 | CORPO DI FABBRICA: | A |
|---------|----------|-------------|------------|--------------------|----------|

| | | | | | |
|-------------|---------------------|---------|----------|--------------------|-------------|
| UBICAZIONE: | Via Commenda | CIVICO: | 2 | CODICE ECOGRAFICO: | 3090 |
|-------------|---------------------|---------|----------|--------------------|-------------|



ESTRATTO P.A.T.



ESTRATTO CATASTALE



FOTO



INDIVIDUAZIONE CORPO FABBRICA

A

| | | |
|---------------------|----------|--|
| Grado di protezione | 3 | |
|---------------------|----------|--|

| | |
|---------------------|------------------|
| Contesto ambientale | COLLINARE |
|---------------------|------------------|

| | | | |
|----------|--|--|---|
| SCHEDA B | COMUNE DI VILLAGA | |  |
| | PROVINCIA DI VICENZA | | |
| | Edifici di cui alla L.R. n. 11/2004, art. 40, comma 4 e N.T.A. del P.A.T. art. 15 | | |

LOCALIZZAZIONE:

| | | | | | | | |
|-------------|----------|---------------------|------------|--------------------|-------------|--------------------|----------|
| FOGLIO: | 3 | PARTICELLA: | 310 | CODICE ECOGRAFICO: | 3090 | CORPO DI FABBRICA: | B |
| UBICAZIONE: | | Via Commenda | | CIVICO: | 2 | | |

FAMIGLIE E ABITAZIONI:

| | | | |
|----------------------------------|--|-----------------------|--|
| ALLOGGI OCCUPATI: | | ALLOGGI NON OCCUPATI: | |
| ALLOGGI OCCUPATI SALTUARIAMENTE: | | | |
| STANZE: | | FAMIGLIE: | |
| | | RESIDENTI: | |

CARATTERISTICHE DIMENSIONALI:

| | | | |
|----------------------------|------------|--------------------------|----------------|
| ALTEZZA EDIFICIO (m.): | 5.5 | SUPERFICIE COPERTA (mq): | 244.00 |
| PIANI FUORI TERRA (n): | 2 | VOLUME FUORI TERRA (mc): | 1342.00 |
| EPOCA IMPIANTO ORIGINARIO: | ANNO: | | |
| INTERVENTI SUCCESSIVI: | | | |
| DI MODESTA ENTITA': | ANNO: | | |
| DI PESANTE ENTITA': | ANNO: | | |

TIPOLOGIA:

| | | | | | |
|-----------|----------|------------|--|--------|--|
| ISOLATO: | | A CORTE: | | ALTRO: | |
| IN LINEA: | x | A SCHIERA: | | | |

VALORE:

| GRADO DI CONSERVAZIONE | | VALORE ARCHITETTONICO AMBIENTALE | | RAPPORTO CON IL CONTESTO | |
|------------------------|----------|----------------------------------|----------|--------------------------|----------|
| BUONO | x | BUONO | x | BUONO | x |
| MEDIOCRE | | MEDIOCRE | | MEDIOCRE | |
| PESSIMO | | PESSIMO | | PESSIMO | |

DESTINAZIONE D'USO:

| DESTINAZIONI D'USO ESISTENTI | | | | DESTINAZIONI D'USO AMMESSE | | | | 0 = Non utilizzato 1 = Residenza (compreso depositi, autorimesse, ecc.) 2 = Artigianato 3 = Commercio/Terziario/Direzionale 4 = Agricolo 5 = Usi particolari (chiesa, edifici pubblici, ecc.) |
|------------------------------|----------|--|--|----------------------------|----------|--|--|--|
| INTERRATO | | | | INTERRATO | | | | |
| TERRA | 4 | | | TERRA | 1 | | | |
| PRIMO PIANO | 4 | | | PRIMO PIANO | 1 | | | |
| SECONDO PIANO | | | | SECONDO PIANO | | | | |
| SOTTOTETTO | | | | SOTTOTETTO | | | | |

QUALITA' E INTERVENTI:


| QUALITA' STORICO AMBIENTALI | ELEMENTI DI CONTRASTO | INTERVENTI SUL VOLUME ESISTENTE |
|--|-----------------------|-------------------------------------|
| 1. Edifici di elevato valore storico-architettonico ed edifici religiosi | FORATURE | RESTAURO / RISANAMENTO CONSERVATIVO |
| 2a. Edifici di valore storico | BALCONI / TERRAZZE | RISTRUTTURAZIONE PARZIALE |
| 2b. Edifici di valore ambientale | COPERTURA | x |
| 3. Edificio di recente costruzione | INFISSI | RISTRUTTURAZIONE TOTALE |
| 4. Edificio in contrasto con l'ambiente | ALTRO | DEMOLIZIONE SENZA RICOSTRUZ. |
| NOTE: | NOTE: | SOSTITUZIONE EDILIZIA |
| | | NOTE: |

PRESCRIZIONI:

| |
|--|
| |
|--|

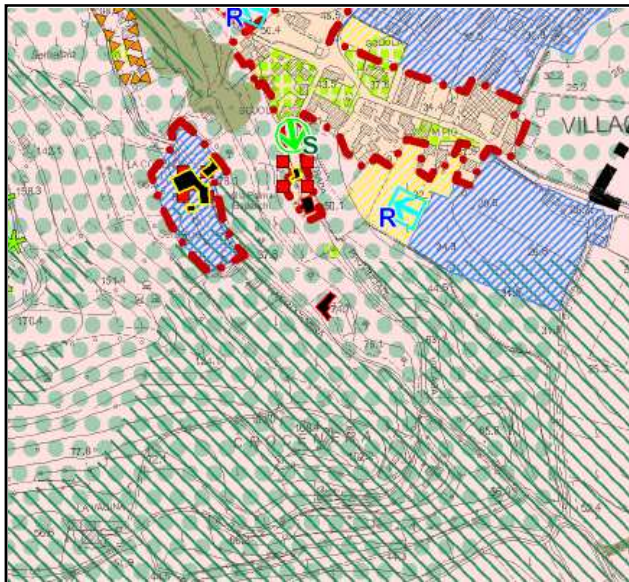


FOTO

| | | | |
|-------------|---|--|---|
| SCHEDA B | COMUNE DI VILLAGA | |  |
| | PROVINCIA DI VICENZA | | |
| | Edifici di cui alla L.R. n. 11/2004, art. 40, comma 4 e N.T.A. del P.A.T. art. 15 | | |

| | | | | | |
|---------|----------|-------------|------------|--------------------|----------|
| FOGLIO: | 3 | PARTICELLA: | 310 | CORPO DI FABBRICA: | B |
|---------|----------|-------------|------------|--------------------|----------|

| | | | | | |
|-------------|---------------------|---------|----------|--------------------|-------------|
| UBICAZIONE: | Via Commenda | CIVICO: | 2 | CODICE ECOGRAFICO: | 3090 |
|-------------|---------------------|---------|----------|--------------------|-------------|



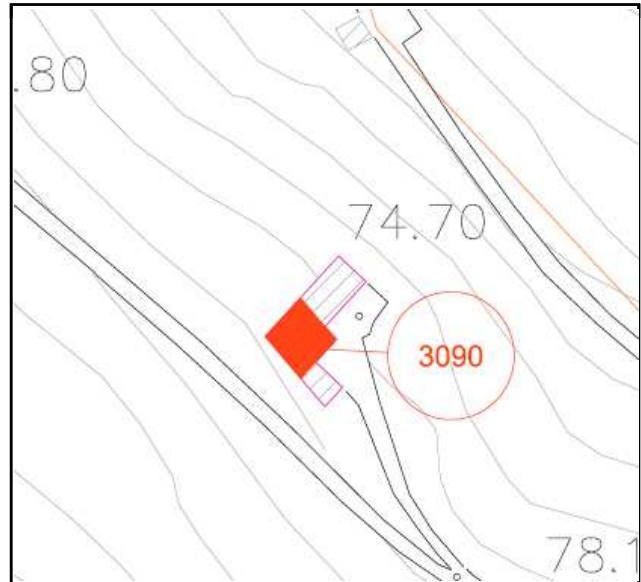
ESTRATTO P.A.T.



ESTRATTO CATASTALE



FOTO



INDIVIDUAZIONE CORPO FABBRICA

B

| | | |
|---------------------|---|--|
| Grado di protezione | 3 | |
|---------------------|---|--|

| | |
|---------------------|-----------|
| Contesto ambientale | OBBLIGATO |
|---------------------|-----------|

| | | | |
|----------|--|--|---|
| SCHEDA B | COMUNE DI VILLAGA | |  |
| | PROVINCIA DI VICENZA | | |
| | Edifici di cui alla L.R. n. 11/2004, art. 40, comma 4 e N.T.A. del P.A.T. art. 15 | | |

LOCALIZZAZIONE:

| | | | | | | | |
|-------------|---------------------|-------------|------------|--------------------|-------------|--------------------|----------|
| FOGLIO: | 3 | PARTICELLA: | 310 | CODICE ECOGRAFICO: | 3090 | CORPO DI FABBRICA: | c |
| UBICAZIONE: | Via Commenda | | CIVICO: | 2 | | | |

FAMIGLIE E ABITAZIONI:

| | | | |
|----------------------------------|--|-----------------------|--|
| ALLOGGI OCCUPATI: | | ALLOGGI NON OCCUPATI: | |
| ALLOGGI OCCUPATI SALTUARIAMENTE: | | | |
| STANZE: | | FAMIGLIE: | |
| | | RESIDENTI: | |

CARATTERISTICHE DIMENSIONALI:

| | | | |
|----------------------------|------------|--------------------------|---------------|
| ALTEZZA EDIFICIO (m.): | 2.8 | SUPERFICIE COPERTA (mq): | 49.00 |
| PIANI FUORI TERRA (n): | 2 | VOLUME FUORI TERRA (mc): | 137.20 |
| EPOCA IMPIANTO ORIGINARIO: | ANNO: | | |
| INTERVENTI SUCCESSIVI: | | | |
| DI MODESTA ENTITA': | ANNO: | | |
| DI PESANTE ENTITA': | ANNO: | | |

TIPOLOGIA:

| | | | | | |
|-----------|----------|------------|--|--------|--|
| ISOLATO: | | A CORTE: | | ALTRO: | |
| IN LINEA: | x | A SCHIERA: | | | |

VALORE:

| GRADO DI CONSERVAZIONE | | VALORE ARCHITETTONICO AMBIENTALE | | RAPPORTO CON IL CONTESTO | |
|------------------------|----------|----------------------------------|----------|--------------------------|----------|
| BUONO | x | BUONO | x | BUONO | x |
| MEDIOCRE | | MEDIOCRE | | MEDIOCRE | |
| PESSIMO | | PESSIMO | | PESSIMO | |

DESTINAZIONE D'USO:

| DESTINAZIONI D'USO ESISTENTI | | | | DESTINAZIONI D'USO AMMESSE | | | | 0 = Non utilizzato 1 = Residenza (compreso depositi, autorimesse, ecc.) 2 = Artigianato 3 = Commercio/Terziario/Direzionale 4 = Agricolo 5 = Usi particolari (chiesa, edifici pubblici, ecc.) |
|------------------------------|----------|--|--|----------------------------|----------|--|--|--|
| INTERRATO | | | | INTERRATO | | | | |
| TERRA | 4 | | | TERRA | 1 | | | |
| PRIMO PIANO | 4 | | | PRIMO PIANO | 1 | | | |
| SECONDO PIANO | | | | SECONDO PIANO | | | | |
| SOTTOTETTO | | | | SOTTOTETTO | | | | |

QUALITA' E INTERVENTI:


| QUALITA' STORICO AMBIENTALI | | ELEMENTI DI CONTRASTO | | INTERVENTI SUL VOLUME ESISTENTE | |
|--|----------|-----------------------|--|-------------------------------------|----------|
| 1. Edifici di elevato valore storico-architettonico ed edifici religiosi | | FORATURE | | RESTAURO / RISANAMENTO CONSERVATIVO | |
| 2a. Edifici di valore storico | | BALCONI / TERRAZZE | | RISTRUTTURAZIONE PARZIALE | |
| 2b. Edifici di valore ambientale | | COPERTURA | | RISTRUTTURAZIONE TOTALE | x |
| 3. Edificio di recente costruzione | x | INFISSI | | DEMOLIZIONE SENZA RICOSTRUZ. | |
| 4. Edificio in contrasto con l'ambiente | | ALTRO | | SOSTITUZIONE EDILIZIA | |
| NOTE: | | NOTE: | | NOTE: | |

PRESCRIZIONI:

| |
|--|
| |
|--|

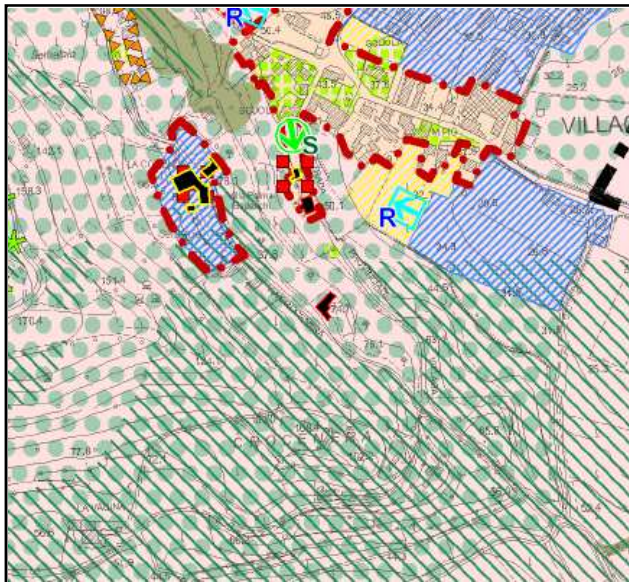


FOTO

| | | | |
|-------------|---|--|---|
| SCHEDA B | COMUNE DI VILLAGA | |  |
| | PROVINCIA DI VICENZA | | |
| | Edifici di cui alla L.R. n. 11/2004, art. 40, comma 4 e N.T.A. del P.A.T. art. 15 | | |

| | | | | | |
|---------|----------|-------------|------------|--------------------|----------|
| FOGLIO: | 3 | PARTICELLA: | 310 | CORPO DI FABBRICA: | C |
|---------|----------|-------------|------------|--------------------|----------|

| | | | | | |
|-------------|---------------------|---------|----------|--------------------|-------------|
| UBICAZIONE: | Via Commenda | CIVICO: | 2 | CODICE ECOGRAFICO: | 3090 |
|-------------|---------------------|---------|----------|--------------------|-------------|



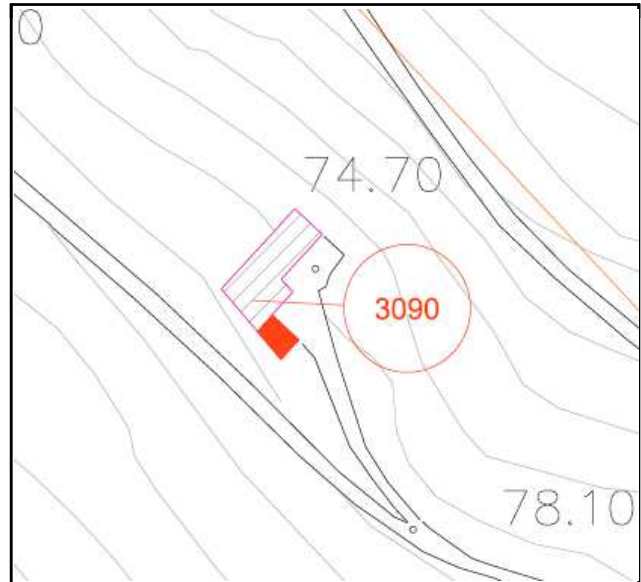
ESTRATTO P.A.T.



ESTRATTO CATASTALE



FOTO



INDIVIDUAZIONE CORPO FABBRICA

C

| | | |
|---------------------|---|--|
| Grado di protezione | 6 | |
|---------------------|---|--|

| | |
|---------------------|-----------|
| Contesto ambientale | OBBLIGATO |
|---------------------|-----------|

| | | | |
|----------|--|--|---|
| SCHEDA B | COMUNE DI VILLAGA | |  |
| | PROVINCIA DI VICENZA | | |
| | Edifici di cui alla L.R. n. 11/2004, art. 40, comma 4 e N.T.A. del P.A.T. art. 15 | | |

LOCALIZZAZIONE:

| | | | | | | | |
|--|-----------|-------------|------------|--------------------|-------------|--------------------|----------|
| FOGLIO: | 24 | PARTICELLA: | 823 | CODICE ECOGRAFICO: | 3300 | CORPO DI FABBRICA: | A |
| UBICAZIONE: Via Costa CIVICO: 10 | | | | | | | |

FAMIGLIE E ABITAZIONI:

| | | | |
|----------------------------------|--|-----------------------|--|
| ALLOGGI OCCUPATI: | | ALLOGGI NON OCCUPATI: | |
| ALLOGGI OCCUPATI SALTUARIAMENTE: | | | |
| STANZE: | | FAMIGLIE: | |
| | | RESIDENTI: | |

CARATTERISTICHE DIMENSIONALI:

| | | | |
|----------------------------|-------------|--------------------------|---------------|
| ALTEZZA EDIFICIO (m.): | 2.80 | SUPERFICIE COPERTA (mq): | 63.09 |
| PIANI FUORI TERRA (n): | 1 | VOLUME FUORI TERRA (mc): | 176.65 |
| EPOCA IMPIANTO ORIGINARIO: | ANNO: | | |
| INTERVENTI SUCCESSIVI: | | | |
| DI MODESTA ENTITA': | ANNO: | | |
| DI PESANTE ENTITA': | ANNO: | | |



TIPOLOGIA:

| | | | | | |
|-----------|----------|------------|--|--------|--|
| ISOLATO: | | A CORTE: | | ALTRO: | |
| IN LINEA: | x | A SCHIERA: | | | |

VALORE:

| GRADO DI CONSERVAZIONE | | VALORE ARCHITETTONICO AMBIENTALE | | RAPPORTO CON IL CONTESTO | |
|------------------------|----------|----------------------------------|----------|--------------------------|----------|
| BUONO | | BUONO | | BUONO | |
| MEDIOCRE | x | MEDIOCRE | | MEDIOCRE | |
| PESSIMO | | PESSIMO | x | PESSIMO | x |

DESTINAZIONE D'USO:


| DESTINAZIONI D'USO ESISTENTI | | | | | DESTINAZIONI D'USO DI PROGETTO | | | | | 0 = Non utilizzato 1 = Residenza (compreso depositi, autorimesse, ecc.) 2 = Artigianato 3 = Commercio/Terziario/Direzionale 4 = Agricolo 5 = Usi particolari (chiesa, edifici pubblici, ecc.) |
|------------------------------|----------|--|--|--|--------------------------------|----------|--|--|--|--|
| INTERRATO | | | | | INTERRATO | | | | | |
| TERRA | 1 | | | | TERRA | 1 | | | | |
| PRIMO PIANO | | | | | PRIMO PIANO | | | | | |
| SECONDO PIANO | | | | | SECONDO PIANO | | | | | |
| SOTTOTETTO | | | | | SOTTOTETTO | | | | | |

QUALITA' E INTERVENTI:

| QUALITA' STORICO AMBIENTALI | ELEMENTI DI CONTRASTO | INTERVENTI SUL VOLUME ESISTENTE |
|--|-----------------------|-------------------------------------|
| 1. Edifici di elevato valore storico-architettonico ed edifici religiosi | FORATURE | RESTAURO / RISANAMENTO CONSERVATIVO |
| 2a. Edifici di valore storico | BALCONI / TERRAZZE | RISTRUTTURAZIONE PARZIALE |
| 2b. Edifici di valore ambientale | COPERTURA | RISTRUTTURAZIONE TOTALE |
| 3. Edificio di recente costruzione | INFISSI | DEMOLIZIONE SENZA RICOSTRUZ. |
| 4. Edificio in contrasto con l'ambiente | ALTRO | SOSTITUZIONE EDILIZIA |
| | | x |
| NOTE: | NOTE: | NOTE: |

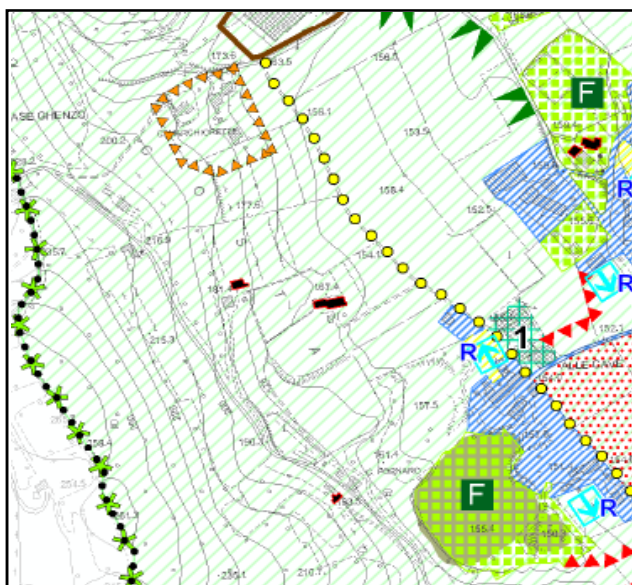
PRESCRIZIONI:

| |
|--|
| |
|--|

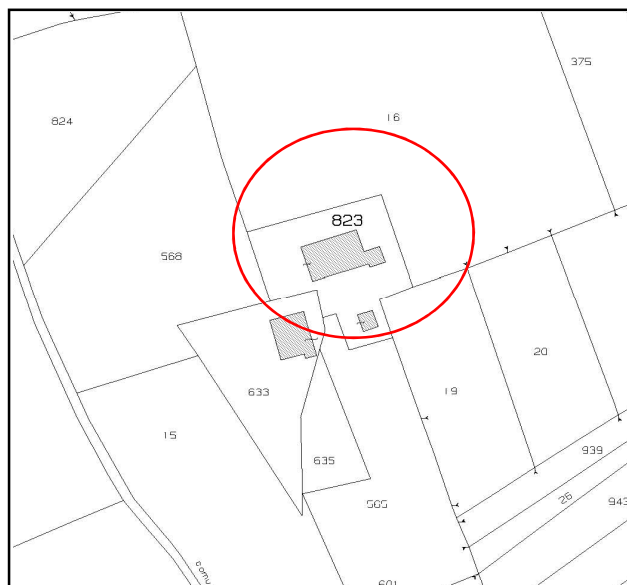
| | | | |
|-------------|---|--|---|
| SCHEDA B | COMUNE DI VILLAGA | |  |
| | PROVINCIA DI VICENZA | | |
| | Edifici di cui alla L.R. n. 11/2004, art. 40, comma 4 e N.T.A. del P.A.T. art. 15 | | |

| | | | | | |
|---------|-----------|-------------|------------|--------------------|----------|
| FOGLIO: | 24 | PARTICELLA: | 823 | CORPO DI FABBRICA: | A |
|---------|-----------|-------------|------------|--------------------|----------|

| | | | | | |
|-------------|------------------|---------|-----------|--------------------|-------------|
| UBICAZIONE: | Via Costa | CIVICO: | 10 | CODICE ECOGRAFICO: | 3300 |
|-------------|------------------|---------|-----------|--------------------|-------------|



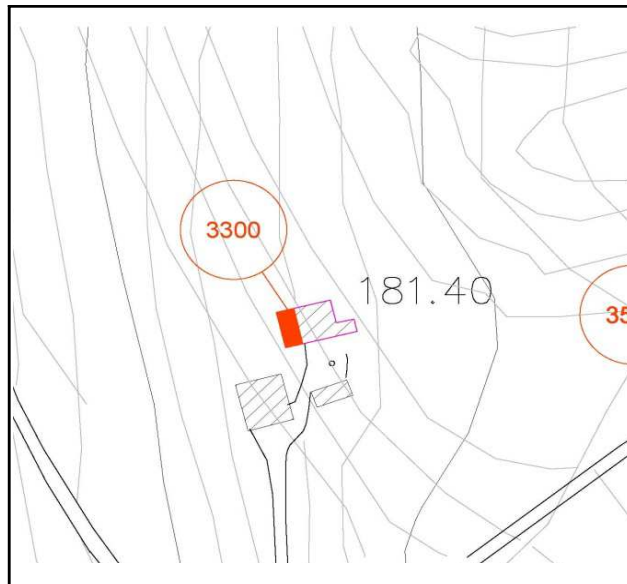
ESTRATTO P.A.T.



ESTRATTO CATASTALE



FOTO




INDIVIDUAZIONE CORPO FABBRICA

A

| | | |
|---------------------|----------|--|
| Grado di protezione | 6 | |
|---------------------|----------|--|

| | |
|---------------------|------------------|
| Contesto ambientale | OBBLIGATO |
|---------------------|------------------|

| | | | |
|----------|--|--|---|
| SCHEDA B | COMUNE DI VILLAGA | |  |
| | PROVINCIA DI VICENZA | | |
| | Edifici di cui alla L.R. n. 11/2004, art. 40, comma 4 e N.T.A. del P.A.T. art. 15 | | |

LOCALIZZAZIONE:

| | | | | | | | |
|--|-----------|-------------|------------|--------------------|-------------|--------------------|----------|
| FOGLIO: | 24 | PARTICELLA: | 823 | CODICE ECOGRAFICO: | 3300 | CORPO DI FABBRICA: | B |
| UBICAZIONE: Via Costa CIVICO: 10 | | | | | | | |

FAMIGLIE E ABITAZIONI:

| | | | |
|----------------------------------|--|-----------------------|--|
| ALLOGGI OCCUPATI: | | ALLOGGI NON OCCUPATI: | |
| ALLOGGI OCCUPATI SALTUARIAMENTE: | | | |
| STANZE: | | FAMIGLIE: | |
| | | RESIDENTI: | |

CARATTERISTICHE DIMENSIONALI:

| | | | |
|----------------------------|-------------|--------------------------|---------------|
| ALTEZZA EDIFICIO (m.): | 6.60 | SUPERFICIE COPERTA (mq): | 61.05 |
| PIANI FUORI TERRA (n): | 3 | VOLUME FUORI TERRA (mc): | 402.93 |
| EPOCA IMPIANTO ORIGINARIO: | ANNO: | | |
| INTERVENTI SUCCESSIVI: | | | |
| DI MODESTA ENTITA': | ANNO: | | |
| DI PESANTE ENTITA': | ANNO: | | |

TIPOLOGIA:

| | | | | | |
|-----------|----------|------------|--|--------|--|
| ISOLATO: | | A CORTE: | | ALTRO: | |
| IN LINEA: | x | A SCHIERA: | | | |

VALORE:

| GRADO DI CONSERVAZIONE | | VALORE ARCHITETTONICO AMBIENTALE | | RAPPORTO CON IL CONTESTO | |
|------------------------|----------|----------------------------------|----------|--------------------------|----------|
| BUONO | x | BUONO | x | BUONO | x |
| MEDIOCRE | | MEDIOCRE | | MEDIOCRE | |
| PESSIMO | | PESSIMO | | PESSIMO | |

DESTINAZIONE D'USO:

| DESTINAZIONI D'USO ESISTENTI | | | | | DESTINAZIONI D'USO DI PROGETTO | | | | | 0 = Non utilizzato 1 = Residenza (compreso depositi, autorimesse, ecc.) 2 = Artigianato 3 = Commercio/Terziario/Direzionale 4 = Agricolo 5 = Usi particolari (chiesa, edifici pubblici, ecc.) |
|------------------------------|----------|--|--|--|--------------------------------|----------|--|--|--|--|
| INTERRATO | | | | | INTERRATO | | | | | |
| TERRA | 1 | | | | TERRA | 1 | | | | |
| PRIMO PIANO | 1 | | | | PRIMO PIANO | 1 | | | | |
| SECONDO PIANO | | | | | SECONDO PIANO | | | | | |
| SOTTOTETTO | 1 | | | | SOTTOTETTO | 1 | | | | |


QUALITA' E INTERVENTI:

| QUALITA' STORICO AMBIENTALI | ELEMENTI DI CONTRASTO | INTERVENTI SUL VOLUME ESISTENTE |
|--|-----------------------|-------------------------------------|
| 1. Edifici di elevato valore storico-architettonico ed edifici religiosi | FORATURE | RESTAURO / RISANAMENTO CONSERVATIVO |
| 2a. Edifici di valore storico | BALCONI / TERRAZZE | RISTRUTTURAZIONE PARZIALE |
| 2b. Edifici di valore ambientale | COPERTURA | x |
| 3. Edificio di recente costruzione | INFISSI | RISTRUTTURAZIONE TOTALE |
| 4. Edificio in contrasto con l'ambiente | ALTRO | DEMOLIZIONE SENZA RICOSTRUZ. |
| NOTE: | NOTE: | SOSTITUZIONE EDILIZIA |
| | | NOTE: |

PRESCRIZIONI:

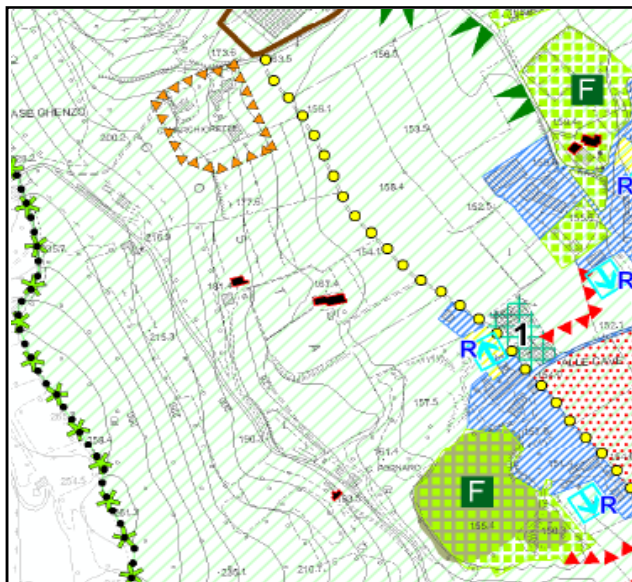
| |
|--|
| |
|--|



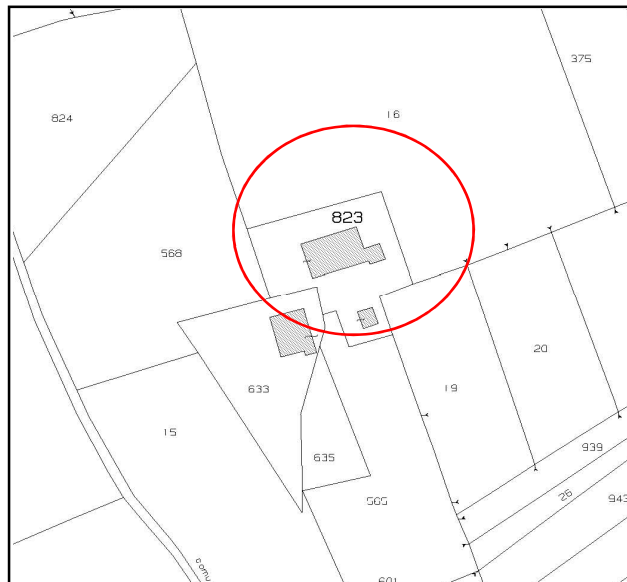
| | | | |
|-------------|---|--|---|
| SCHEDA B | COMUNE DI VILLAGA | |  |
| | PROVINCIA DI VICENZA | | |
| | Edifici di cui alla L.R. n. 11/2004, art. 40, comma 4 e N.T.A. del P.A.T. art. 15 | | |

| | | | | | |
|---------|-----------|-------------|------------|--------------------|----------|
| FOGLIO: | 24 | PARTICELLA: | 823 | CORPO DI FABBRICA: | B |
|---------|-----------|-------------|------------|--------------------|----------|

| | | | | | |
|-------------|------------------|---------|-----------|--------------------|-------------|
| UBICAZIONE: | Via Costa | CIVICO: | 10 | CODICE ECOGRAFICO: | 3300 |
|-------------|------------------|---------|-----------|--------------------|-------------|



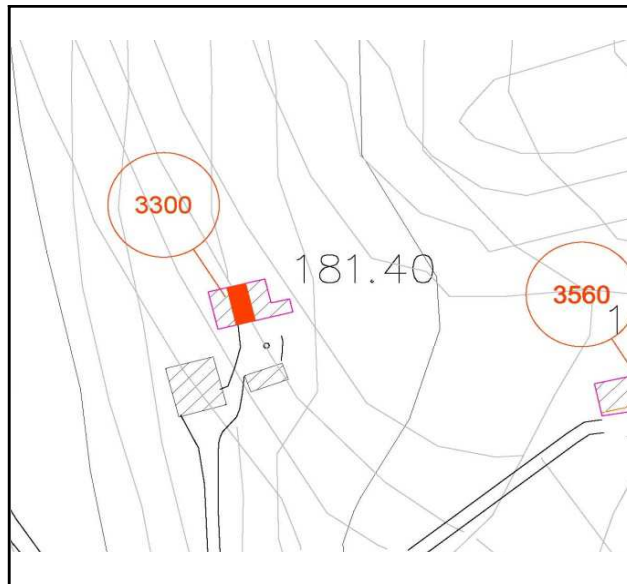
ESTRATTO P.A.T.



ESTRATTO CATASTALE



FOTO




INDIVIDUAZIONE CORPO FABBRICA

B

| | | |
|---------------------|---|--|
| Grado di protezione | 4 | |
|---------------------|---|--|

| | |
|---------------------|------------------------------------|
| Contesto ambientale | PAESAGGIO RURALE DI COLLINA |
|---------------------|------------------------------------|

| | | | |
|----------|--|--|---|
| SCHEDA B | COMUNE DI VILLAGA | |  |
| | PROVINCIA DI VICENZA | | |
| | Edifici di cui alla L.R. n. 11/2004, art. 40, comma 4 e N.T.A. del P.A.T. art. 15 | | |

LOCALIZZAZIONE:

| | | | | | | | |
|--|-----------|-------------|------------|--------------------|-------------|--------------------|----------|
| FOGLIO: | 24 | PARTICELLA: | 823 | CODICE ECOGRAFICO: | 3300 | CORPO DI FABBRICA: | C |
| UBICAZIONE: Via Costa CIVICO: 10 | | | | | | | |

FAMIGLIE E ABITAZIONI:

| | | | |
|----------------------------------|--|-----------------------|--|
| ALLOGGI OCCUPATI: | | ALLOGGI NON OCCUPATI: | |
| ALLOGGI OCCUPATI SALTUARIAMENTE: | | | |
| STANZE: | | FAMIGLIE: | |
| | | RESIDENTI: | |

CARATTERISTICHE DIMENSIONALI:

| | | | |
|----------------------------|-------------|--------------------------|---------------|
| ALTEZZA EDIFICIO (m.): | 5.70 | SUPERFICIE COPERTA (mq): | 60.60 |
| PIANI FUORI TERRA (n): | 2 | VOLUME FUORI TERRA (mc): | 345.44 |
| EPOCA IMPIANTO ORIGINARIO: | ANNO: | | |
| INTERVENTI SUCCESSIVI: | | | |
| DI MODESTA ENTITA': | ANNO: | | |
| DI PESANTE ENTITA': | ANNO: | | |

TIPOLOGIA:

| | | | | | |
|-----------|----------|------------|--|--------|--|
| ISOLATO: | | A CORTE: | | ALTRO: | |
| IN LINEA: | x | A SCHIERA: | | | |

VALORE:

| GRADO DI CONSERVAZIONE | | VALORE ARCHITETTONICO AMBIENTALE | | RAPPORTO CON IL CONTESTO | |
|------------------------|----------|----------------------------------|----------|--------------------------|----------|
| BUONO | x | BUONO | x | BUONO | x |
| MEDIOCRE | | MEDIOCRE | | MEDIOCRE | |
| PESSIMO | | PESSIMO | | PESSIMO | |

DESTINAZIONE D'USO:

| DESTINAZIONI D'USO ESISTENTI | | | | DESTINAZIONI D'USO DI PROGETTO | | | | 0 = Non utilizzato 1 = Residenza (compreso depositi, autorimesse, ecc.) 2 = Artigianato 3 = Commercio/Terziario/Direzionale 4 = Agricolo 5 = Usi particolari (chiesa, edifici pubblici, ecc.) |
|------------------------------|----------|--|--|--------------------------------|----------|--|--|--|
| INTERRATO | | | | INTERRATO | | | | |
| TERRA | 1 | | | TERRA | 1 | | | |
| PRIMO PIANO | 1 | | | PRIMO PIANO | 1 | | | |
| SECONDO PIANO | | | | SECONDO PIANO | | | | |
| SOTTOTETTO | | | | SOTTOTETTO | | | | |


QUALITA' E INTERVENTI:

| QUALITA' STORICO AMBIENTALI | ELEMENTI DI CONTRASTO | INTERVENTI SUL VOLUME ESISTENTE |
|--|-----------------------|-------------------------------------|
| 1. Edifici di elevato valore storico-architettonico ed edifici religiosi | FORATURE | RESTAURO / RISANAMENTO CONSERVATIVO |
| 2a. Edifici di valore storico | BALCONI / TERRAZZE | RISTRUTTURAZIONE PARZIALE |
| 2b. Edifici di valore ambientale | COPERTURA | RISTRUTTURAZIONE TOTALE |
| 3. Edificio di recente costruzione | INFISSI | DEMOLIZIONE SENZA RICOSTRUZ. |
| 4. Edificio in contrasto con l'ambiente | ALTRO | SOSTITUZIONE EDILIZIA |
| NOTE: | NOTE: | NOTE: |

PRESCRIZIONI:

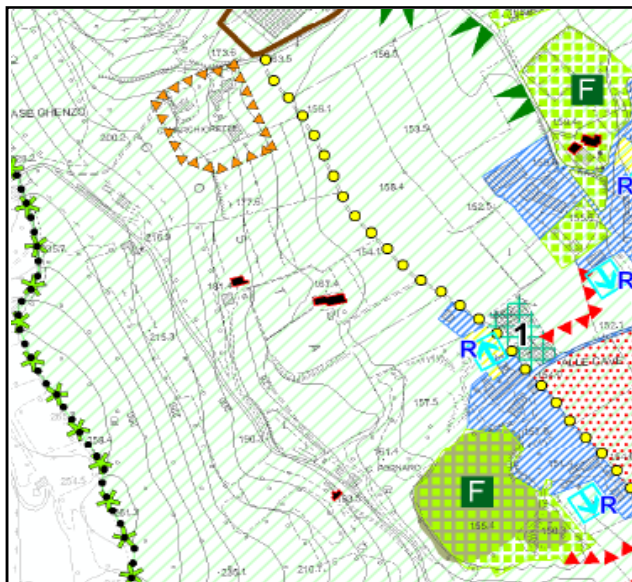
| |
|--|
| |
|--|



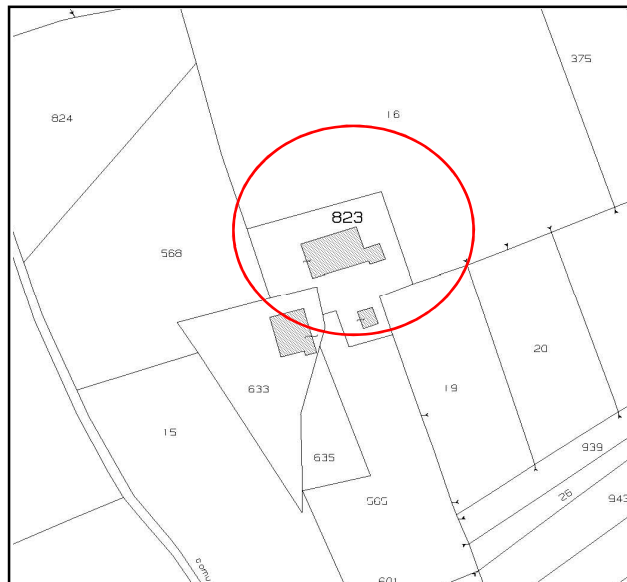
| | | | |
|-------------|---|--|---|
| SCHEDA B | COMUNE DI VILLAGA | |  |
| | PROVINCIA DI VICENZA | | |
| | Edifici di cui alla L.R. n. 11/2004, art. 40, comma 4 e N.T.A. del P.A.T. art. 15 | | |

| | | | | | |
|---------|-----------|-------------|------------|--------------------|----------|
| FOGLIO: | 24 | PARTICELLA: | 823 | CORPO DI FABBRICA: | C |
|---------|-----------|-------------|------------|--------------------|----------|

| | | | | | |
|-------------|------------------|---------|-----------|--------------------|-------------|
| UBICAZIONE: | Via Costa | CIVICO: | 10 | CODICE ECOGRAFICO: | 3300 |
|-------------|------------------|---------|-----------|--------------------|-------------|



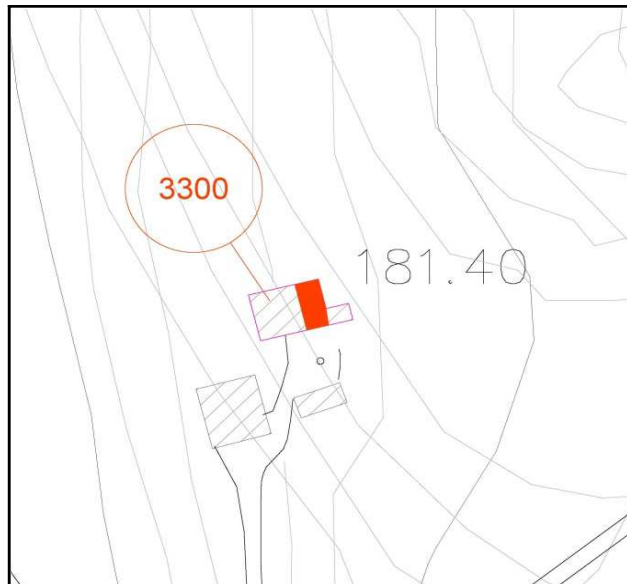
ESTRATTO P.A.T.



ESTRATTO CATASTALE



FOTO



INDIVIDUAZIONE CORPO FABBRICA

C

| | | |
|---------------------|---|--|
| Grado di protezione | 5 | |
|---------------------|---|--|

| | |
|---------------------|------------------|
| Contesto ambientale | OBBLIGATO |
|---------------------|------------------|

| | | | |
|----------|--|--|---|
| SCHEDA B | COMUNE DI VILLAGA | |  |
| | PROVINCIA DI VICENZA | | |
| | Edifici di cui alla L.R. n. 11/2004, art. 40, comma 4 e N.T.A. del P.A.T. art. 15 | | |

LOCALIZZAZIONE:

| | | | | | | | |
|------------------|-----------|-------------|------------|--------------------|-------------|--------------------|----------|
| FOGLIO: | 24 | PARTICELLA: | 823 | CODICE ECOGRAFICO: | 3300 | CORPO DI FABBRICA: | D |
| UBICAZIONE: | | | | | | | |
| Via Costa | | | | CIVICO: | 10 | | |

FAMIGLIE E ABITAZIONI:

| | | | |
|----------------------------------|--|-----------------------|--|
| ALLOGGI OCCUPATI: | | ALLOGGI NON OCCUPATI: | |
| ALLOGGI OCCUPATI SALTUARIAMENTE: | | | |
| STANZE: | | FAMIGLIE: | |
| | | RESIDENTI: | |

CARATTERISTICHE DIMENSIONALI:

| | | | |
|----------------------------|-------------|--------------------------|--------------|
| ALTEZZA EDIFICIO (m.): | 2.80 | SUPERFICIE COPERTA (mq): | 29.55 |
| PIANI FUORI TERRA (n): | 1 | VOLUME FUORI TERRA (mc): | 82.73 |
| EPOCA IMPIANTO ORIGINARIO: | ANNO: | | |
| INTERVENTI SUCCESSIVI: | | | |
| DI MODESTA ENTITA': | ANNO: | | |
| DI PESANTE ENTITA': | ANNO: | | |

TIPOLOGIA:

| | | | | | |
|-----------|----------|------------|--|--------|--|
| ISOLATO: | | A CORTE: | | ALTRO: | |
| IN LINEA: | x | A SCHIERA: | | | |

VALORE:

| GRADO DI CONSERVAZIONE | | VALORE ARCHITETTONICO AMBIENTALE | | RAPPORTO CON IL CONTESTO | |
|------------------------|----------|----------------------------------|----------|--------------------------|----------|
| BUONO | x | BUONO | | BUONO | |
| MEDIOCRE | | MEDIOCRE | x | MEDIOCRE | x |
| PESSIMO | | PESSIMO | | PESSIMO | |

DESTINAZIONE D'USO:

| DESTINAZIONI D'USO ESISTENTI | | | | DESTINAZIONI D'USO DI PROGETTO | | | | 0 = Non utilizzato 1 = Residenza (compreso depositi, autorimesse, ecc.) 2 = Artigianato 3 = Commercio/Terziario/Direzionale 4 = Agricolo 5 = Usi particolari (chiesa, edifici pubblici, ecc.) |
|------------------------------|----------|--|--|--------------------------------|----------|--|--|--|
| INTERRATO | | | | INTERRATO | | | | |
| TERRA | 1 | | | TERRA | 1 | | | |
| PRIMO PIANO | | | | PRIMO PIANO | | | | |
| SECONDO PIANO | | | | SECONDO PIANO | | | | |
| SOTTOTETTO | | | | SOTTOTETTO | | | | |


QUALITA' E INTERVENTI:

| QUALITA' STORICO AMBIENTALI | ELEMENTI DI CONTRASTO | INTERVENTI SUL VOLUME ESISTENTE |
|--|-----------------------|-------------------------------------|
| 1. Edifici di elevato valore storico-architettonico ed edifici religiosi | FORATURE | RESTAURO / RISANAMENTO CONSERVATIVO |
| 2a. Edifici di valore storico | BALCONI / TERRAZZE | RISTRUTTURAZIONE PARZIALE |
| 2b. Edifici di valore ambientale | COPERTURA | RISTRUTTURAZIONE TOTALE |
| 3. Edificio di recente costruzione | INFISSI | DEMOLIZIONE SENZA RICOSTRUZ. |
| 4. Edificio in contrasto con l'ambiente | ALTRO | SOSTITUZIONE EDILIZIA |
| NOTE: | NOTE: | NOTE: |

PRESCRIZIONI:

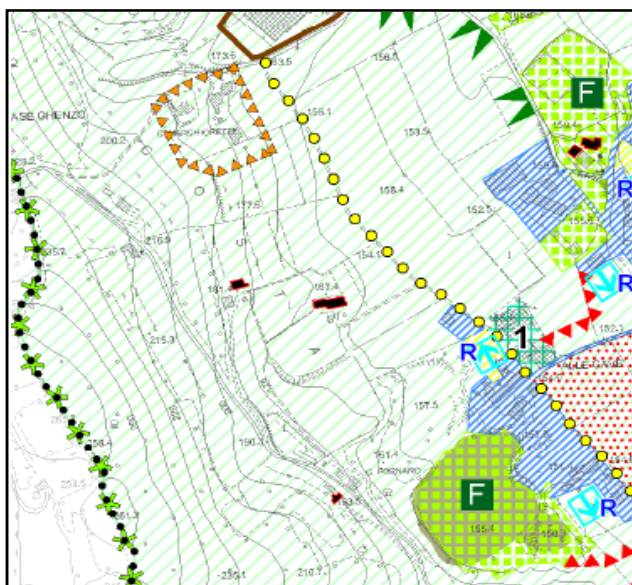
| |
|--|
| |
|--|



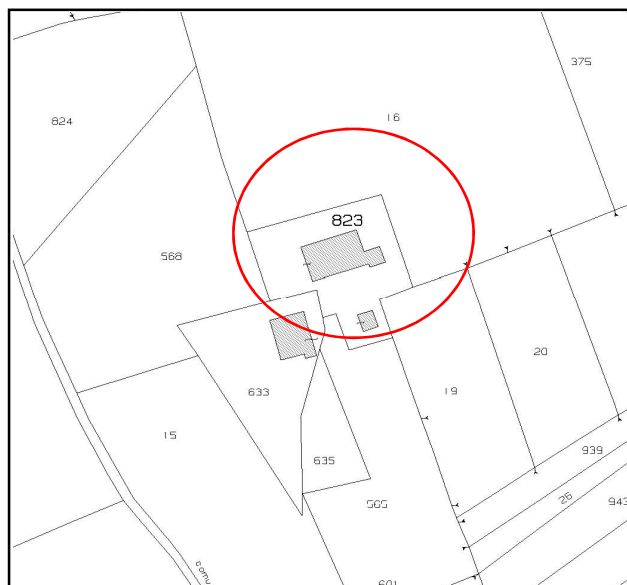
| | | | |
|-------------|---|--|---|
| SCHEDA B | COMUNE DI VILLAGA | |  |
| | PROVINCIA DI VICENZA | | |
| | Edifici di cui alla L.R. n. 11/2004, art. 40, comma 4 e N.T.A. del P.A.T. art. 15 | | |

| | | | | | |
|---------|-----------|-------------|------------|--------------------|----------|
| FOGLIO: | 24 | PARTICELLA: | 823 | CORPO DI FABBRICA: | D |
|---------|-----------|-------------|------------|--------------------|----------|

| | | | | | |
|-------------|------------------|---------|-----------|--------------------|-------------|
| UBICAZIONE: | Via Costa | CIVICO: | 10 | CODICE ECOGRAFICO: | 3300 |
|-------------|------------------|---------|-----------|--------------------|-------------|



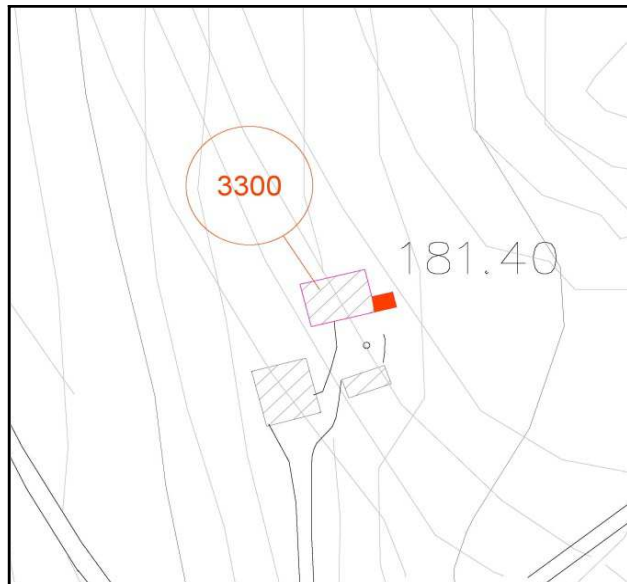
ESTRATTO P.A.T.



ESTRATTO CATASTALE



FOTO



INDIVIDUAZIONE CORPO FABBRICA

D

| | | |
|---------------------|----------|--|
| Grado di protezione | 5 | |
|---------------------|----------|--|

| | |
|---------------------|------------------|
| Contesto ambientale | OBBLIGATO |
|---------------------|------------------|

| | | | |
|----------|--|--|---|
| SCHEDA B | COMUNE DI VILLAGA | |  |
| | PROVINCIA DI VICENZA | | |
| | Edifici di cui alla L.R. n. 11/2004, art. 40, comma 4 e N.T.A. del P.A.T. art. 15 | | |

LOCALIZZAZIONE:

| | | | | | | | |
|-------------|-----------|-------------|---------|--------------------|------|--------------------|---|
| FOGLIO: | 21 | PARTICELLA: | 896 | CODICE ECOGRAFICO: | 3340 | CORPO DI FABBRICA: | A |
| UBICAZIONE: | Via Costa | | CIVICO: | 12 | | | |

FAMIGLIE E ABITAZIONI:

| | | | |
|-----------------------------------|--|-----------------------|--|
| ALLOGGI OCCUPATI: | | ALLOGGI NON OCCUPATI: | |
| ALLOGGI OCCUPATI SALTUARIALMENTE: | | | |
| STANZE: | | FAMIGLIE: | |
| | | RESIDENTI: | |

CARATTERISTICHE DIMENSIONALI:

| | | | |
|----------------------------|-------|--------------------------|--------|
| ALTEZZA EDIFICIO (m.): | 5.40 | SUPERFICIE COPERTA (mq): | 99.50 |
| PIANI FUORI TERRA (n): | 2 | VOLUME FUORI TERRA (mc): | 537.30 |
| EPOCA IMPIANTO ORIGINARIO: | ANNO: | | |
| INTERVENTI SUCCESSIVI: | | | |
| DI MODESTA ENTITA': | ANNO: | | |
| DI PESANTE ENTITA': | ANNO: | | |

TIPOLOGIA:

| | | | | | |
|-----------|---|------------|--|--------|--|
| ISOLATO: | | A CORTE: | | ALTRO: | |
| IN LINEA: | x | A SCHIERA: | | | |

VALORE:

| GRADO DI CONSERVAZIONE | | VALORE ARCHITETTONICO AMBIENTALE | | RAPPORTO CON IL CONTESTO | |
|------------------------|---|----------------------------------|---|--------------------------|---|
| BUONO | x | BUONO | x | BUONO | x |
| MEDIOCRE | | MEDIOCRE | | MEDIOCRE | |
| PESSIMO | | PESSIMO | | PESSIMO | |

DESTINAZIONE D'USO:


| DESTINAZIONI D'USO ESISTENTI | | | | DESTINAZIONI D'USO DI PROGETTO | | | | 0 = Non utilizzato 1 = Residenza (compreso depositi, autorimesse, ecc.) 2 = Artigianato 3 = Commercio/Terziario/Direzionale 4 = Agricolo 5 = Usi particolari (chiesa, edifici pubblici, ecc.) |
|------------------------------|---|--|--|--------------------------------|---|---|--|--|
| INTERRATO | | | | INTERRATO | | | | |
| TERRA | 0 | | | TERRA | 1 | 4 | | |
| PRIMO PIANO | 0 | | | PRIMO PIANO | 1 | | | |
| SECONDO PIANO | | | | SECONDO PIANO | | | | |
| SOTTOTETTO | | | | SOTTOTETTO | | | | |

QUALITA' E INTERVENTI:

| QUALITA' STORICO AMBIENTALI | ELEMENTI DI CONTRASTO | INTERVENTI SUL VOLUME ESISTENTE |
|--|-----------------------|-------------------------------------|
| 1. Edifici di elevato valore storico-architettonico ed edifici religiosi | FORATURE | RESTAURO / RISANAMENTO CONSERVATIVO |
| 2a. Edifici di valore storico | BALCONI / TERRAZZE | x |
| 2b. Edifici di valore ambientale | COPERTURA | RISTRUTTURAZIONE PARZIALE |
| x | INFISSI | RISTRUTTURAZIONE TOTALE |
| 3. Edificio di recente costruzione | ALTRO | DEMOLIZIONE SENZA RICOSTRUZ. |
| 4. Edificio in contrasto con l'ambiente | | SOSTITUZIONE EDILIZIA |
| NOTE: | NOTE: | NOTE: |

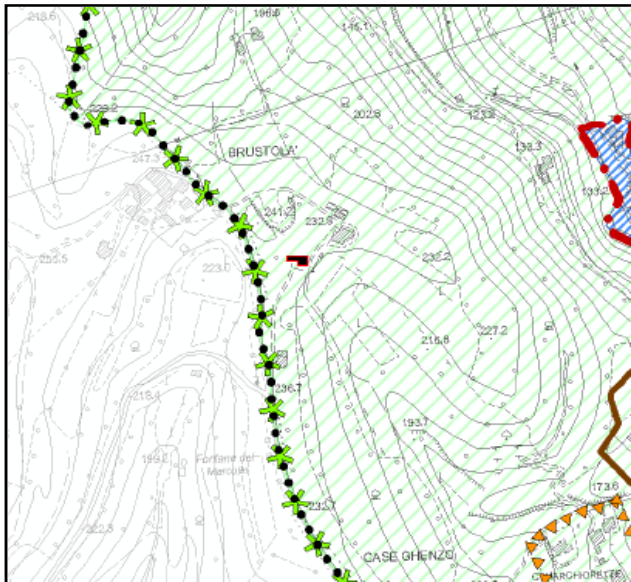
PRESCRIZIONI:

| |
|--|
| |
|--|

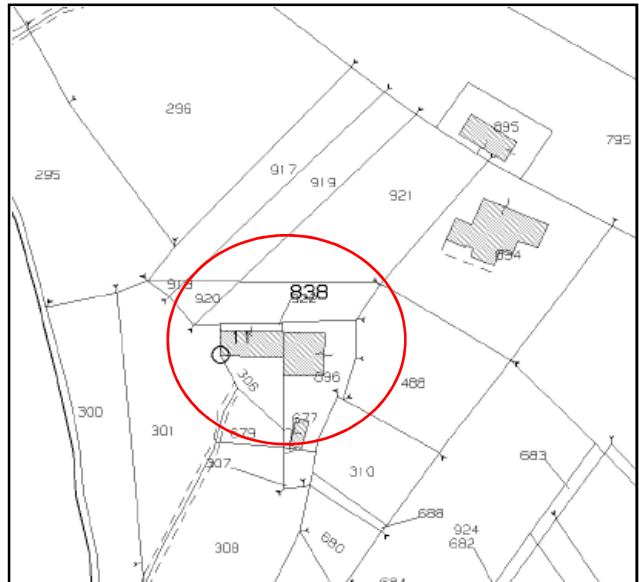
| | | | |
|-------------|---|--|---|
| SCHEDA B | COMUNE DI VILLAGA | |  |
| | PROVINCIA DI VICENZA | | |
| | Edifici di cui alla L.R. n. 11/2004, art. 40, comma 4 e N.T.A. del P.A.T. art. 15 | | |

| | | | | | |
|---------|-----------|-------------|------------|--------------------|----------|
| FOGLIO: | 21 | PARTICELLA: | 896 | CORPO DI FABBRICA: | A |
|---------|-----------|-------------|------------|--------------------|----------|

| | | | | | |
|-------------|------------------|---------|-----------|--------------------|-------------|
| UBICAZIONE: | Via Costa | CIVICO: | 12 | CODICE ECOGRAFICO: | 3340 |
|-------------|------------------|---------|-----------|--------------------|-------------|



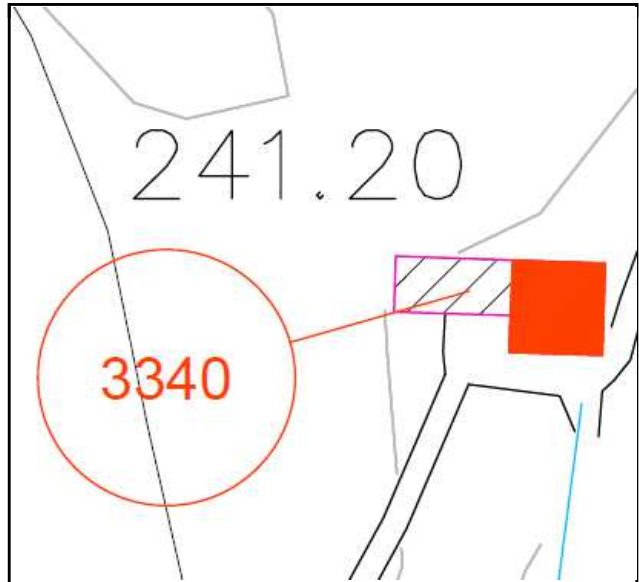
ESTRATTO P.A.T.



ESTRATTO CATASTALE



FOTO



INDIVIDUAZIONE CORPO FABBRICA

A

| | | |
|---------------------|---|---|
| Grado di protezione | 4 | Conservare caratteri architettonici dell'edificio (forature) e conservazione degli elementi lapidei |
|---------------------|---|---|

| | |
|---------------------|-----------------------------|
| Contesto ambientale | PAESAGGIO RURALE DI COLLINA |
|---------------------|-----------------------------|

| | | | |
|----------|--|--|---|
| SCHEDA B | COMUNE DI VILLAGA | |  |
| | PROVINCIA DI VICENZA | | |
| | Edifici di cui alla L.R. n. 11/2004, art. 40, comma 4 e N.T.A. del P.A.T. art. 15 | | |

LOCALIZZAZIONE:

| | | | | | | | |
|------------------|-----------|-------------|------------|--------------------|-------------|--------------------|----------|
| FOGLIO: | 21 | PARTICELLA: | 838 | CODICE ECOGRAFICO: | 3340 | CORPO DI FABBRICA: | B |
| UBICAZIONE: | | | | | | | |
| Via Costa | | | | CIVICO: | | | |
| | | | | 12 | | | |

FAMIGLIE E ABITAZIONI:

| | | | |
|-----------------------------------|--|-----------------------|--|
| ALLOGGI OCCUPATI: | | ALLOGGI NON OCCUPATI: | |
| ALLOGGI OCCUPATI SALTUARIALMENTE: | | | |
| STANZE: | | FAMIGLIE: | |
| | | RESIDENTI: | |

CARATTERISTICHE DIMENSIONALI:

| | | | |
|----------------------------|-------------|--------------------------|--------------|
| ALTEZZA EDIFICIO (m.): | 5.80 | SUPERFICIE COPERTA (mq): | 88.60 |
| PIANI FUORI TERRA (n): | 2 | VOLUME FUORI TERRA (mc): | 94.40 |
| EPOCA IMPIANTO ORIGINARIO: | ANNO: | | |
| INTERVENTI SUCCESSIVI: | | | |
| DI MODESTA ENTITA': | ANNO: | | |
| DI PESANTE ENTITA': | ANNO: | | |



TIPOLOGIA:

| | | | | | |
|-----------|----------|------------|--|--------|--|
| ISOLATO: | | A CORTE: | | ALTRO: | |
| IN LINEA: | x | A SCHIERA: | | | |

VALORE:

| GRADO DI CONSERVAZIONE | | VALORE ARCHITETTONICO AMBIENTALE | | RAPPORTO CON IL CONTESTO | |
|------------------------|----------|----------------------------------|----------|--------------------------|----------|
| BUONO | x | BUONO | x | BUONO | x |
| MEDIOCRE | | MEDIOCRE | | MEDIOCRE | |
| PESSIMO | | PESSIMO | | PESSIMO | |

DESTINAZIONE D'USO:


| DESTINAZIONI D'USO ESISTENTI | | | | DESTINAZIONI D'USO DI PROGETTO | | | | 0 = Non utilizzato 1 = Residenza (compreso depositi, autorimesse, ecc.) 2 = Artigianato 3 = Commercio/Terziario/Direzionale 4 = Agricolo 5 = Usi particolari (chiesa, edifici pubblici, ecc.) |
|------------------------------|----------|--|--|--------------------------------|----------|----------|--|--|
| INTERRATO | | | | INTERRATO | | | | |
| TERRA | 0 | | | TERRA | 1 | 3 | | |
| PRIMO PIANO | 0 | | | PRIMO PIANO | 1 | 3 | | |
| SECONDO PIANO | | | | SECONDO PIANO | | | | |
| SOTTOTETTO | | | | SOTTOTETTO | | | | |

QUALITA' E INTERVENTI:

| QUALITA' STORICO AMBIENTALI | ELEMENTI DI CONTRASTO | INTERVENTI SUL VOLUME ESISTENTE |
|--|-----------------------|-------------------------------------|
| 1. Edifici di elevato valore storico-architettonico ed edifici religiosi | FORATURE | RESTAURO / RISANAMENTO CONSERVATIVO |
| 2a. Edifici di valore storico | BALCONI / TERRAZZE | x |
| 2b. Edifici di valore ambientale | COPERTURA | RISTRUTTURAZIONE PARZIALE |
| x | INFISSI | RISTRUTTURAZIONE TOTALE |
| 3. Edificio di recente costruzione | ALTRO | DEMOLIZIONE SENZA RICOSTRUZ. |
| 4. Edificio in contrasto con l'ambiente | | SOSTITUZIONE EDILIZIA |
| NOTE: | NOTE: | NOTE: |

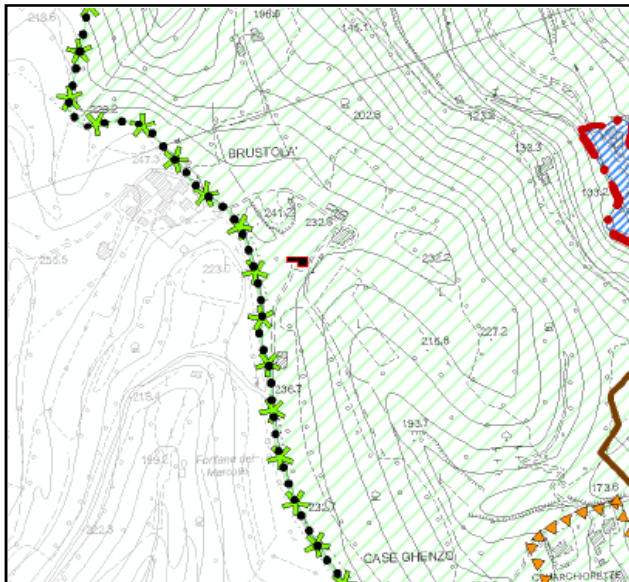
PRESCRIZIONI:

| |
|--|
| |
|--|

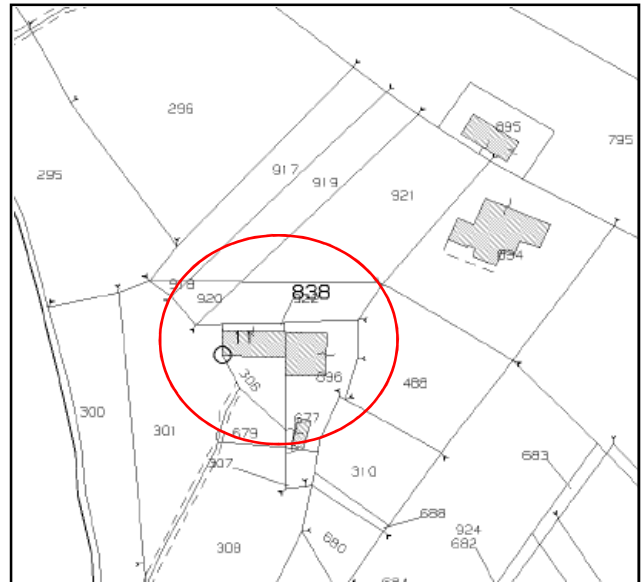
| | | | |
|-------------|---|--|---|
| SCHEDA B | COMUNE DI VILLAGA | |  |
| | PROVINCIA DI VICENZA | | |
| | Edifici di cui alla L.R. n. 11/2004, art. 40, comma 4 e N.T.A. del P.A.T. art. 15 | | |

| | | | | | |
|---------|-----------|-------------|------------|--------------------|----------|
| FOGLIO: | 21 | PARTICELLA: | 838 | CORPO DI FABBRICA: | B |
|---------|-----------|-------------|------------|--------------------|----------|

| | | | | | |
|-------------|------------------|---------|-----------|--------------------|-------------|
| UBICAZIONE: | Via Costa | CIVICO: | 12 | CODICE ECOGRAFICO: | 3340 |
|-------------|------------------|---------|-----------|--------------------|-------------|



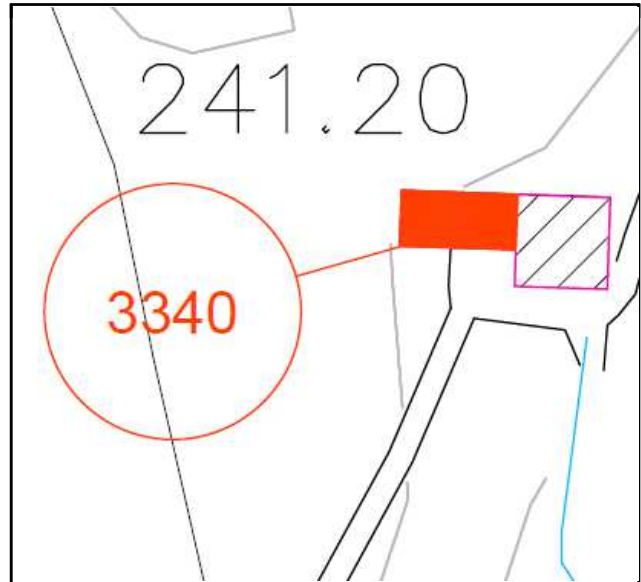
ESTRATTO P.A.T.



ESTRATTO CATASTALE



FOTO



INDIVIDUAZIONE CORPO FABBRICA

B

| | | |
|---------------------|----------|---|
| Grado di protezione | 4 | Conservare caratteri architettonici dell'edificio (forature) e conservazione degli elementi lapidei |
|---------------------|----------|---|

| | |
|---------------------|------------------------------------|
| Contesto ambientale | PAESAGGIO RURALE DI COLLINA |
|---------------------|------------------------------------|

| | | | |
|----------|--|--|---|
| SCHEDA B | COMUNE DI VILLAGA | |  |
| | PROVINCIA DI VICENZA | | |
| | Edifici di cui alla L.R. n. 11/2004, art. 40, comma 4 e N.T.A. del P.A.T. art. 15 | | |

LOCALIZZAZIONE:

| | | | | | | | |
|-------------|-----------|-------------|-----|--------------------|-------|--------------------|---|
| FOGLIO: | 24 | PARTICELLA: | 174 | CODICE ECOGRAFICO: | 3370 | CORPO DI FABBRICA: | A |
| UBICAZIONE: | Via Costa | | | CIVICO: | 15-17 | | |

FAMIGLIE E ABITAZIONI:

| | | | |
|-----------------------------------|--|-----------------------|--|
| ALLOGGI OCCUPATI: | | ALLOGGI NON OCCUPATI: | |
| ALLOGGI OCCUPATI SALTUARIALMENTE: | | | |
| STANZE: | | FAMIGLIE: | |
| | | RESIDENTI: | |

CARATTERISTICHE DIMENSIONALI:

| | | | |
|----------------------------|-------|--------------------------|--------|
| ALTEZZA EDIFICIO (m.): | 7 | SUPERFICIE COPERTA (mq): | 95.55 |
| PIANI FUORI TERRA (n): | 2 | VOLUME FUORI TERRA (mc): | 668.85 |
| EPOCA IMPIANTO ORIGINARIO: | ANNO: | | |
| INTERVENTI SUCCESSIVI: | | | |
| DI MODESTA ENTITA': | ANNO: | | |
| DI PESANTE ENTITA': | ANNO: | 1991 | |

TIPOLOGIA:

| | | | | | |
|-----------|---|------------|--|--------|--|
| ISOLATO: | | A CORTE: | | ALTRO: | |
| IN LINEA: | x | A SCHIERA: | | | |

VALORE:

| GRADO DI CONSERVAZIONE | | VALORE ARCHITETTONICO AMBIENTALE | | RAPPORTO CON IL CONTESTO | |
|------------------------|---|----------------------------------|---|--------------------------|---|
| BUONO | x | BUONO | x | BUONO | x |
| MEDIOCRE | | MEDIOCRE | | MEDIOCRE | |
| PESSIMO | | PESSIMO | | PESSIMO | |

DESTINAZIONE D'USO:

| DESTINAZIONI D'USO ESISTENTI | | | | DESTINAZIONI D'USO AMMESSE | | | | 0 = Non utilizzato 1 = Residenza (compreso depositi, autorimesse, ecc.) 2 = Artigianato 3 = Commercio/Terziario/Direzionale 4 = Agricolo 5 = Usi particolari (chiesa, edifici pubblici, ecc.) |
|------------------------------|---|--|--|----------------------------|---|--|--|--|
| INTERRATO | | | | INTERRATO | | | | |
| TERRA | 1 | | | TERRA | 1 | | | |
| PRIMO PIANO | 1 | | | PRIMO PIANO | 1 | | | |
| SECONDO PIANO | | | | SECONDO PIANO | | | | |
| SOTTOTETTO | | | | SOTTOTETTO | | | | |

QUALITA' E INTERVENTI:

| QUALITA' STORICO AMBIENTALI | ELEMENTI DI CONTRASTO | INTERVENTI SUL VOLUME ESISTENTE |
|--|-----------------------|-------------------------------------|
| 1. Edifici di elevato valore storico-architettonico ed edifici religiosi | FORATURE | RESTAURO / RISANAMENTO CONSERVATIVO |
| 2a. Edifici di valore storico | BALCONI / TERRAZZE | RISTRUTTURAZIONE PARZIALE |
| 2b. Edifici di valore ambientale | COPERTURA | x |
| 3. Edificio di recente costruzione | INFISSI | RISTRUTTURAZIONE TOTALE |
| 4. Edificio in contrasto con l'ambiente | ALTRO | DEMOLIZIONE SENZA RICOSTRUZ. |
| NOTE: | NOTE: | SOSTITUZIONE EDILIZIA |
| | | NOTE: |

PRESCRIZIONI:

| |
|--|
| |
|--|

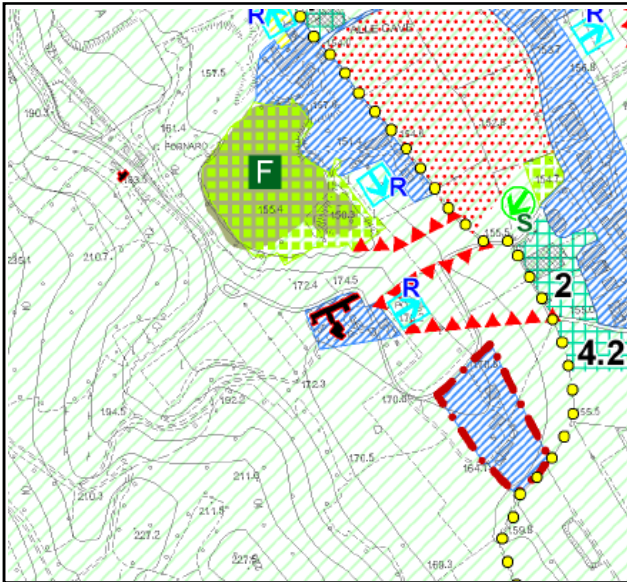


FOTO

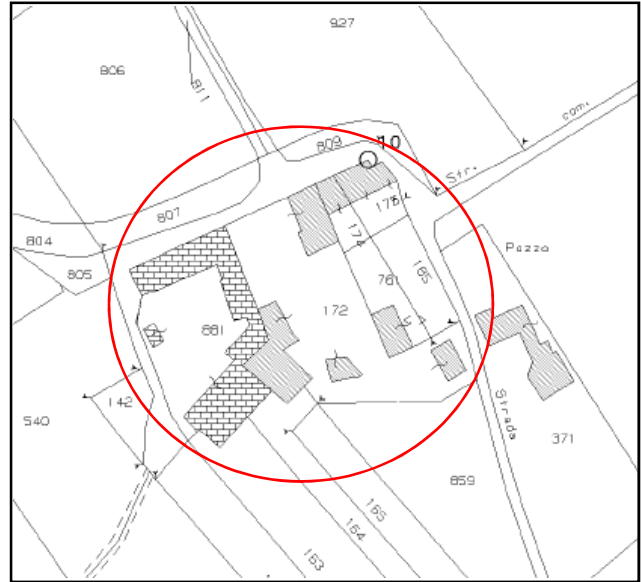
| | | | |
|-------------|---|--|---|
| SCHEDA B | COMUNE DI VILLAGA | |  |
| | PROVINCIA DI VICENZA | | |
| | Edifici di cui alla L.R. n. 11/2004, art. 40, comma 4 e N.T.A. del P.A.T. art. 15 | | |

| | | | | | |
|---------|-----------|-------------|------------|--------------------|----------|
| FOGLIO: | 24 | PARTICELLA: | 174 | CORPO DI FABBRICA: | A |
|---------|-----------|-------------|------------|--------------------|----------|

| | | | | | |
|-------------|------------------|---------|--------------|--------------------|-------------|
| UBICAZIONE: | Via Costa | CIVICO: | 15-17 | CODICE ECOGRAFICO: | 3370 |
|-------------|------------------|---------|--------------|--------------------|-------------|



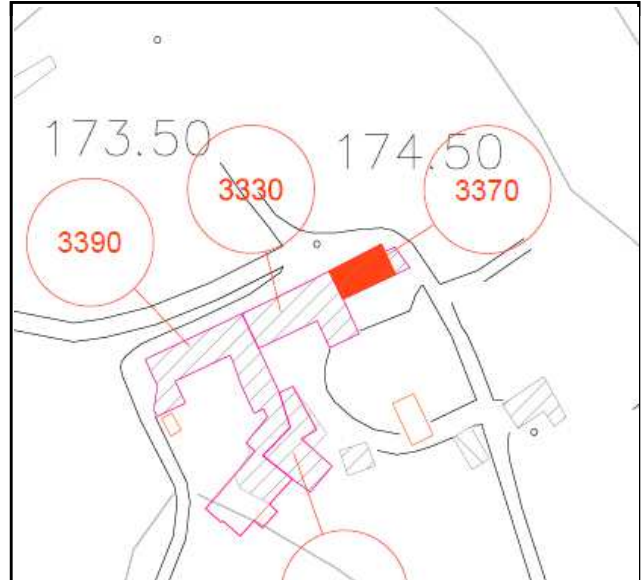
ESTRATTO P.A.T.



ESTRATTO CATASTALE



FOTO



INDIVIDUAZIONE CORPO FABBRICA

A

| | | |
|---------------------|---|--|
| Grado di protezione | 3 | |
|---------------------|---|--|

| | |
|---------------------|--------|
| Contesto ambientale | URBANO |
|---------------------|--------|

| | | | |
|----------|--|--|---|
| SCHEDA B | COMUNE DI VILLAGA | |  |
| | PROVINCIA DI VICENZA | | |
| | Edifici di cui alla L.R. n. 11/2004, art. 40, comma 4 e N.T.A. del P.A.T. art. 15 | | |

LOCALIZZAZIONE:

| | | | | | | | |
|---|-----------|-------------|------------|--------------------|-------------|--------------------|----------|
| FOGLIO: | 24 | PARTICELLA: | 175 | CODICE ECOGRAFICO: | 3370 | CORPO DI FABBRICA: | B |
| UBICAZIONE: Via Costa CIVICO: 15-17 | | | | | | | |

FAMIGLIE E ABITAZIONI:

| | | | |
|-----------------------------------|--|-----------------------|--|
| ALLOGGI OCCUPATI: | | ALLOGGI NON OCCUPATI: | |
| ALLOGGI OCCUPATI SALTUARIALMENTE: | | | |
| STANZE: | | FAMIGLIE: | |
| | | RESIDENTI: | |

CARATTERISTICHE DIMENSIONALI:

| | | | |
|----------------------------|----------|--------------------------|--------------|
| ALTEZZA EDIFICIO (m.): | 4 | SUPERFICIE COPERTA (mq): | 17.50 |
| PIANI FUORI TERRA (n): | 1 | VOLUME FUORI TERRA (mc): | 70.00 |
| EPOCA IMPIANTO ORIGINARIO: | ANNO: | | |
| INTERVENTI SUCCESSIVI: | | | |
| DI MODESTA ENTITA': | ANNO: | | |
| DI PESANTE ENTITA': | ANNO: | 1991 | |



TIPOLOGIA:

| | | | | | |
|-----------|----------|------------|--|--------|--|
| ISOLATO: | | A CORTE: | | ALTRO: | |
| IN LINEA: | x | A SCHIERA: | | | |

VALORE:

| GRADO DI CONSERVAZIONE | | VALORE ARCHITETTONICO AMBIENTALE | | RAPPORTO CON IL CONTESTO | |
|------------------------|----------|----------------------------------|----------|--------------------------|----------|
| BUONO | x | BUONO | x | BUONO | x |
| MEDIOCRE | | MEDIOCRE | | MEDIOCRE | |
| PESSIMO | | PESSIMO | | PESSIMO | |

DESTINAZIONE D'USO:

| DESTINAZIONI D'USO ESISTENTI | | | | DESTINAZIONI D'USO AMMESSE | | | | 0 = Non utilizzato 1 = Residenza (compreso depositi, autorimesse, ecc.) 2 = Artigianato 3 = Commercio/Terziario/Direzionale 4 = Agricolo 5 = Usi particolari (chiesa, edifici pubblici, ecc.) |
|------------------------------|----------|--|--|----------------------------|----------|--|--|--|
| INTERRATO | | | | INTERRATO | | | | |
| TERRA | 1 | | | TERRA | 1 | | | |
| PRIMO PIANO | | | | PRIMO PIANO | | | | |
| SECONDO PIANO | | | | SECONDO PIANO | | | | |
| SOTTOTETTO | | | | SOTTOTETTO | | | | |

QUALITA' E INTERVENTI:

| QUALITA' STORICO AMBIENTALI | ELEMENTI DI CONTRASTO | INTERVENTI SUL VOLUME ESISTENTE |
|--|-----------------------|-------------------------------------|
| 1. Edifici di elevato valore storico-architettonico ed edifici religiosi | FORATURE | RESTAURO / RISANAMENTO CONSERVATIVO |
| 2a. Edifici di valore storico | BALCONI / TERRAZZE | RISTRUTTURAZIONE PARZIALE |
| 2b. Edifici di valore ambientale | COPERTURA | x |
| 3. Edificio di recente costruzione | INFISSI | RISTRUTTURAZIONE TOTALE |
| 4. Edificio in contrasto con l'ambiente | ALTRO | DEMOLIZIONE SENZA RICOSTRUZ. |
| NOTE: | NOTE: | SOSTITUZIONE EDILIZIA |
| | | NOTE: |

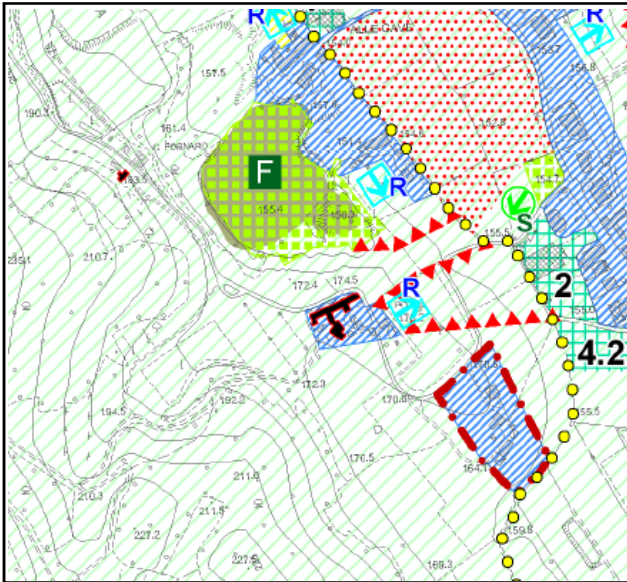
PRESCRIZIONI:

| |
|--|
| |
|--|

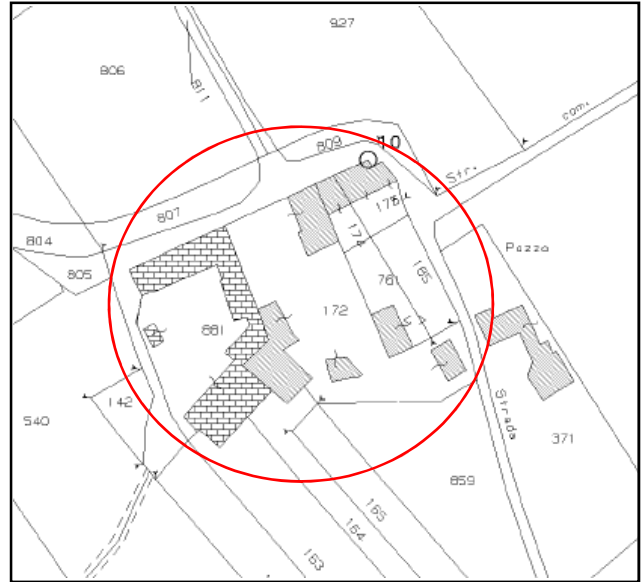
| | | | |
|-------------|---|--|---|
| SCHEDA B | COMUNE DI VILLAGA | |  |
| | PROVINCIA DI VICENZA | | |
| | Edifici di cui alla L.R. n. 11/2004, art. 40, comma 4 e N.T.A. del P.A.T. art. 15 | | |

| | | | | | |
|---------|-----------|-------------|------------|--------------------|----------|
| FOGLIO: | 24 | PARTICELLA: | 175 | CORPO DI FABBRICA: | B |
|---------|-----------|-------------|------------|--------------------|----------|

| | | | | | |
|-------------|------------------|---------|--------------|--------------------|-------------|
| UBICAZIONE: | Via Costa | CIVICO: | 15-17 | CODICE ECOGRAFICO: | 3370 |
|-------------|------------------|---------|--------------|--------------------|-------------|



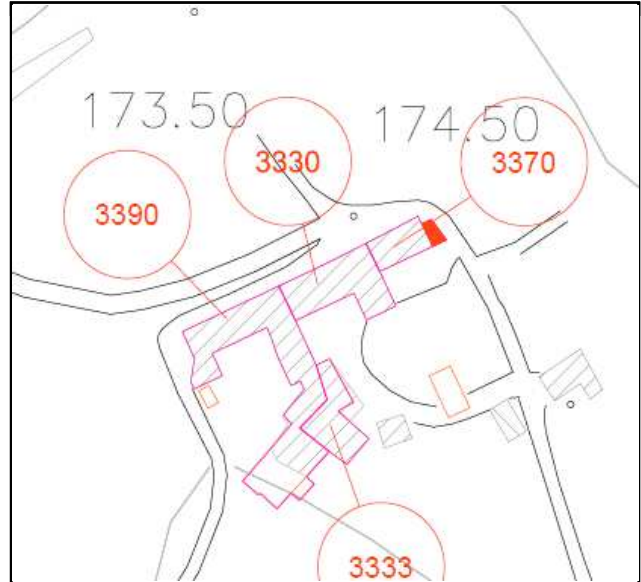
ESTRATTO P.A.T.



ESTRATTO CATASTALE



FOTO



INDIVIDUAZIONE CORPO FABBRICA

B

| | | |
|---------------------|---|--|
| Grado di protezione | 6 | |
|---------------------|---|--|

| | |
|---------------------|-----------|
| Contesto ambientale | OBBLIGATO |
|---------------------|-----------|

| | | | |
|----------|--|--|---|
| SCHEDA B | COMUNE DI VILLAGA | |  |
| | PROVINCIA DI VICENZA | | |
| | Edifici di cui alla L.R. n. 11/2004, art. 40, comma 4 e N.T.A. del P.A.T. art. 15 | | |

LOCALIZZAZIONE:

| | | | | | | | |
|-------------|----|-------------|-----|--------------------|-------|--------------------|---|
| FOGLIO: | 24 | PARTICELLA: | 172 | CODICE ECOGRAFICO: | 3330 | CORPO DI FABBRICA: | c |
| UBICAZIONE: | | Via Costa | | CIVICO: | 11-13 | | |

FAMIGLIE E ABITAZIONI:

| | | | |
|-----------------------------------|--|-----------------------|--|
| ALLOGGI OCCUPATI: | | ALLOGGI NON OCCUPATI: | |
| ALLOGGI OCCUPATI SALTUARIALMENTE: | | | |
| STANZE: | | FAMIGLIE: | |
| | | RESIDENTI: | |

CARATTERISTICHE DIMENSIONALI:

| | | | |
|----------------------------|-------|--------------------------|--------|
| ALTEZZA EDIFICIO (m): | 5 | SUPERFICIE COPERTA (mq): | 54.60 |
| PIANI FUORI TERRA (n): | 2 | VOLUME FUORI TERRA (mc): | 273.00 |
| EPOCA IMPIANTO ORIGINARIO: | ANNO: | | |
| INTERVENTI SUCCESSIVI: | | | |
| DI MODESTA ENTITA': | ANNO: | | |
| DI PESANTE ENTITA': | ANNO: | | |

TIPOLOGIA:

| | | | | | |
|-----------|---|------------|--|--------|--|
| ISOLATO: | | A CORTE: | | ALTRO: | |
| IN LINEA: | x | A SCHIERA: | | | |

VALORE:

| GRADO DI CONSERVAZIONE | | VALORE ARCHITETTONICO AMBIENTALE | | RAPPORTO CON IL CONTESTO | |
|------------------------|---|----------------------------------|---|--------------------------|---|
| BUONO | x | BUONO | x | BUONO | x |
| MEDIOCRE | | MEDIOCRE | | MEDIOCRE | |
| PESSIMO | | PESSIMO | | PESSIMO | |

DESTINAZIONE D'USO:


| DESTINAZIONI D'USO ESISTENTI | | | | DESTINAZIONI D'USO AMMESSE | | | | 0 = Non utilizzato 1 = Residenza (compreso depositi, autorimesse, ecc.) 2 = Artigianato 3 = Commercio/Terziario/Direzionale 4 = Agricolo 5 = Usi particolari (chiesa, edifici pubblici, ecc.) |
|------------------------------|---|--|--|----------------------------|---|--|--|--|
| INTERRATO | | | | INTERRATO | | | | |
| TERRA | 4 | | | TERRA | 1 | | | |
| PRIMO PIANO | 4 | | | PRIMO PIANO | 1 | | | |
| SECONDO PIANO | | | | SECONDO PIANO | | | | |
| SOTTOTETTO | | | | SOTTOTETTO | | | | |

QUALITA' E INTERVENTI:

| QUALITA' STORICO AMBIENTALI | ELEMENTI DI CONTRASTO | INTERVENTI SUL VOLUME ESISTENTE |
|--|-----------------------|-------------------------------------|
| 1. Edifici di elevato valore storico-architettonico ed edifici religiosi | FORATURE | RESTAURO / RISANAMENTO CONSERVATIVO |
| 2a. Edifici di valore storico | BALCONI / TERRAZZE | RISTRUTTURAZIONE PARZIALE |
| 2b. Edifici di valore ambientale | COPERTURA | x |
| 3. Edificio di recente costruzione | INFISSI | RISTRUTTURAZIONE TOTALE |
| 4. Edificio in contrasto con l'ambiente | ALTRO | DEMOLIZIONE SENZA RICOSTRUZ. |
| NOTE: | NOTE: | SOSTITUZIONE EDILIZIA |
| | | NOTE: |

PRESCRIZIONI:

| |
|--|
| |
|--|

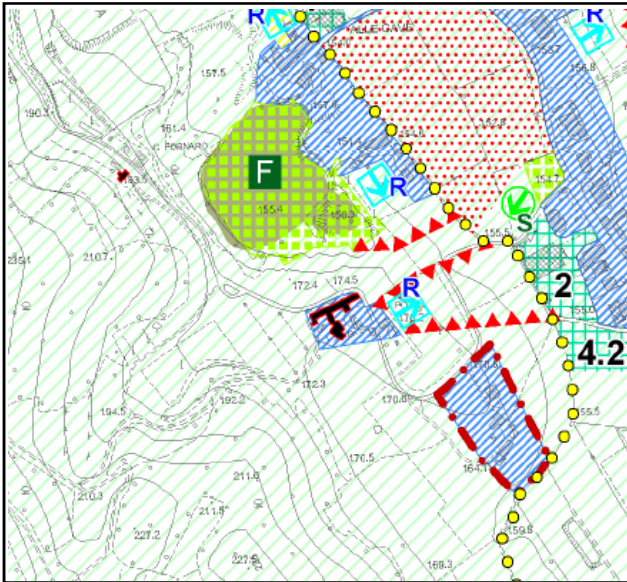


FOTO

| | | | |
|-------------|---|--|---|
| SCHEDA B | COMUNE DI VILLAGA | |  |
| | PROVINCIA DI VICENZA | | |
| | Edifici di cui alla L.R. n. 11/2004, art. 40, comma 4 e N.T.A. del P.A.T. art. 15 | | |

| | | | | | |
|---------|-----------|-------------|------------|--------------------|----------|
| FOGLIO: | 24 | PARTICELLA: | 172 | CORPO DI FABBRICA: | C |
|---------|-----------|-------------|------------|--------------------|----------|

| | | | | | |
|-------------|------------------|---------|--------------|--------------------|-------------|
| UBICAZIONE: | Via Costa | CIVICO: | 11-13 | CODICE ECOGRAFICO: | 3330 |
|-------------|------------------|---------|--------------|--------------------|-------------|



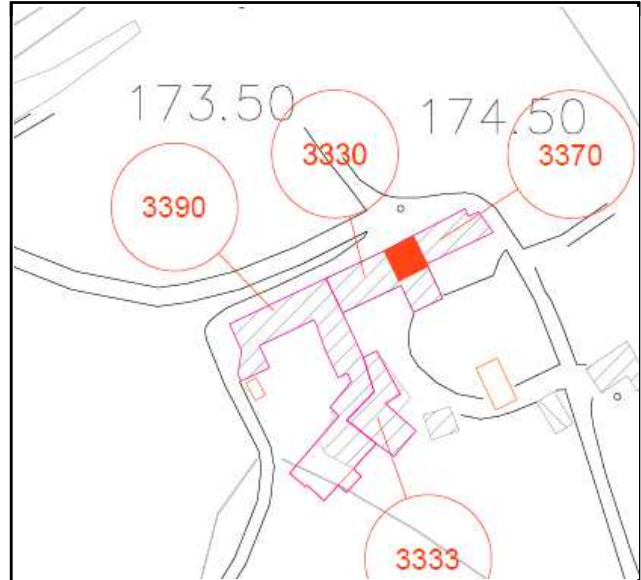
ESTRATTO P.A.T.



ESTRATTO CATASTALE



FOTO



INDIVIDUAZIONE CORPO FABBRICA

C

| | | |
|---------------------|---|--|
| Grado di protezione | 2 | |
|---------------------|---|--|

| | |
|---------------------|--------|
| Contesto ambientale | URBANO |
|---------------------|--------|

| | | | |
|----------|--|--|---|
| SCHEDA B | COMUNE DI VILLAGA | |  |
| | PROVINCIA DI VICENZA | | |
| | Edifici di cui alla L.R. n. 11/2004, art. 40, comma 4 e N.T.A. del P.A.T. art. 15 | | |

LOCALIZZAZIONE:

| | | | | | | | |
|-------------|-----------|-------------|---------|--------------------|------|--------------------|---|
| FOGLIO: | 24 | PARTICELLA: | 172 | CODICE ECOGRAFICO: | 3330 | CORPO DI FABBRICA: | D |
| UBICAZIONE: | Via Costa | | CIVICO: | 11-13 | | | |

FAMIGLIE E ABITAZIONI:

| | | | |
|-----------------------------------|--|-----------------------|--|
| ALLOGGI OCCUPATI: | | ALLOGGI NON OCCUPATI: | |
| ALLOGGI OCCUPATI SALTUARIALMENTE: | | | |
| STANZE: | | FAMIGLIE: | |
| | | RESIDENTI: | |

CARATTERISTICHE DIMENSIONALI:

| | | | |
|----------------------------|-------|--------------------------|--------|
| ALTEZZA EDIFICIO (m): | 3.5 | SUPERFICIE COPERTA (mq): | 55.38 |
| PIANI FUORI TERRA (n): | 1 | VOLUME FUORI TERRA (mc): | 193.83 |
| EPOCA IMPIANTO ORIGINARIO: | ANNO: | | |
| INTERVENTI SUCCESSIVI: | | | |
| DI MODESTA ENTITA': | ANNO: | | |
| DI PESANTE ENTITA': | ANNO: | | |

TIPOLOGIA:

| | | | | | |
|-----------|---|------------|--|--------|--|
| ISOLATO: | | A CORTE: | | ALTRO: | |
| IN LINEA: | x | A SCHIERA: | | | |

VALORE:

| GRADO DI CONSERVAZIONE | | VALORE ARCHITETTONICO AMBIENTALE | | RAPPORTO CON IL CONTESTO | |
|------------------------|---|----------------------------------|---|--------------------------|---|
| BUONO | x | BUONO | x | BUONO | x |
| MEDIOCRE | | MEDIOCRE | | MEDIOCRE | |
| PESSIMO | | PESSIMO | | PESSIMO | |

DESTINAZIONE D'USO:

| DESTINAZIONI D'USO ESISTENTI | | | | | DESTINAZIONI D'USO AMMESSE | | | | | 0 = Non utilizzato 1 = Residenza (compreso depositi, autorimesse, ecc.) 2 = Artigianato 3 = Commercio/Terziario/Direzionale 4 = Agricolo 5 = Usi particolari (chiesa, edifici pubblici, ecc.) |
|------------------------------|---|--|--|--|----------------------------|---|--|--|--|--|
| INTERRATO | | | | | INTERRATO | | | | | |
| TERRA | 4 | | | | TERRA | 1 | | | | |
| PRIMO PIANO | | | | | PRIMO PIANO | | | | | |
| SECONDO PIANO | | | | | SECONDO PIANO | | | | | |
| SOTTOTETTO | | | | | SOTTOTETTO | | | | | |

QUALITA' E INTERVENTI:


| QUALITA' STORICO AMBIENTALI | | ELEMENTI DI CONTRASTO | | INTERVENTI SUL VOLUME ESISTENTE | |
|--|---|-----------------------|--|-------------------------------------|---|
| 1. Edifici di elevato valore storico-architettonico ed edifici religiosi | | FORATURE | | RESTAURO / RISANAMENTO CONSERVATIVO | |
| 2a. Edifici di valore storico | | BALCONI / TERRAZZE | | RISTRUTTURAZIONE PARZIALE | |
| 2b. Edifici di valore ambientale | x | COPERTURA | | RISTRUTTURAZIONE TOTALE | x |
| 3. Edificio di recente costruzione | | INFISSI | | DEMOLIZIONE SENZA RICOSTRUZ. | |
| 4. Edificio in contrasto con l'ambiente | | ALTRO | | SOSTITUZIONE EDILIZIA | |
| NOTE: | | NOTE: | | NOTE: | |

PRESCRIZIONI:

| |
|--|
| |
|--|

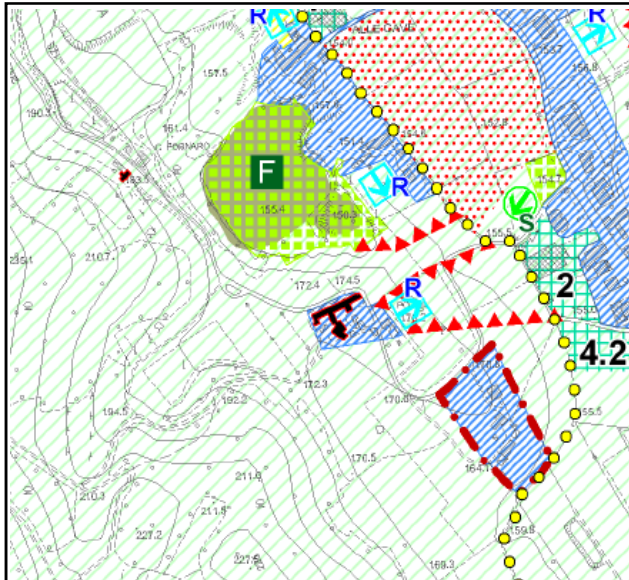


FOTO

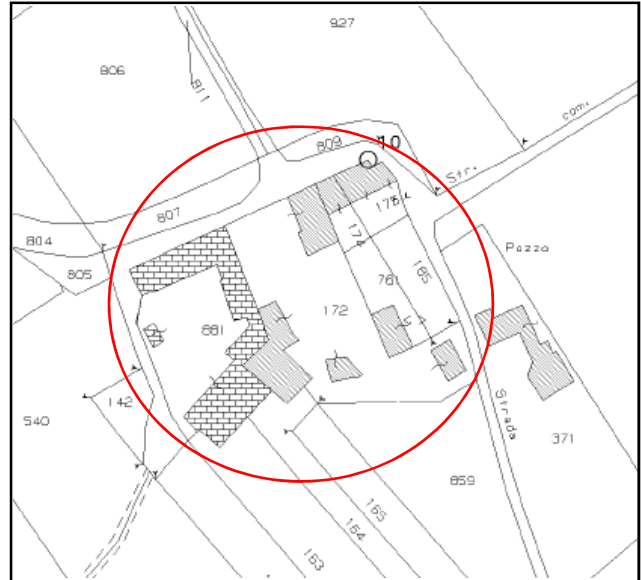
| | | | |
|-------------|---|--|---|
| SCHEDA B | COMUNE DI VILLAGA | |  |
| | PROVINCIA DI VICENZA | | |
| | Edifici di cui alla L.R. n. 11/2004, art. 40, comma 4 e N.T.A. del P.A.T. art. 15 | | |

| | | | | | |
|---------|-----------|-------------|------------|--------------------|----------|
| FOGLIO: | 24 | PARTICELLA: | 172 | CORPO DI FABBRICA: | D |
|---------|-----------|-------------|------------|--------------------|----------|

| | | | | | |
|-------------|------------------|---------|--------------|--------------------|-------------|
| UBICAZIONE: | Via Costa | CIVICO: | 11-13 | CODICE ECOGRAFICO: | 3330 |
|-------------|------------------|---------|--------------|--------------------|-------------|



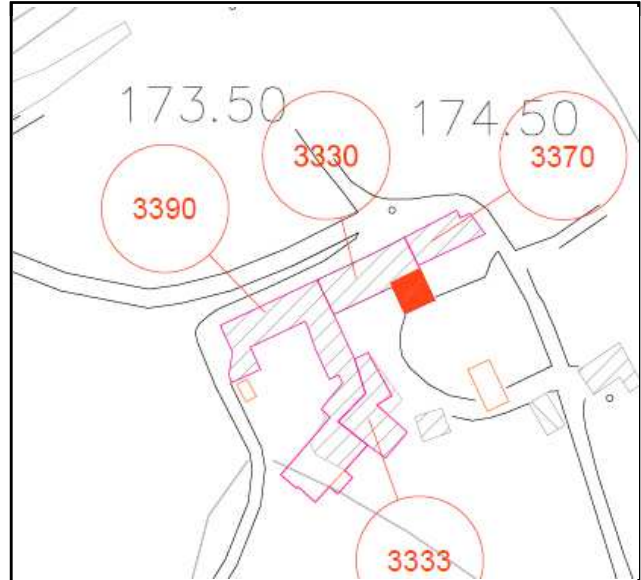
ESTRATTO P.A.T.



ESTRATTO CATASTALE



FOTO



INDIVIDUAZIONE CORPO FABBRICA

D

| | | |
|---------------------|---|--|
| Grado di protezione | 6 | |
|---------------------|---|--|

| | |
|---------------------|-----------|
| Contesto ambientale | OBBLIGATO |
|---------------------|-----------|

| | | | |
|----------|--|--|---|
| SCHEDA B | COMUNE DI VILLAGA | |  |
| | PROVINCIA DI VICENZA | | |
| | Edifici di cui alla L.R. n. 11/2004, art. 40, comma 4 e N.T.A. del P.A.T. art. 15 | | |

LOCALIZZAZIONE:

| | | | | | | | |
|-------------|-----------|-------------|-----|--------------------|-------|--------------------|---|
| FOGLIO: | 24 | PARTICELLA: | 172 | CODICE ECOGRAFICO: | 3330 | CORPO DI FABBRICA: | E |
| UBICAZIONE: | Via Costa | | | CIVICO: | 11-13 | | |

FAMIGLIE E ABITAZIONI:

| | | | |
|-----------------------------------|--|-----------------------|--|
| ALLOGGI OCCUPATI: | | ALLOGGI NON OCCUPATI: | |
| ALLOGGI OCCUPATI SALTUARIALMENTE: | | | |
| STANZE: | | FAMIGLIE: | |
| | | RESIDENTI: | |

CARATTERISTICHE DIMENSIONALI:

| | | | |
|----------------------------|-------|--------------------------|--------|
| ALTEZZA EDIFICIO (m.): | 8 | SUPERFICIE COPERTA (mq): | 53.55 |
| PIANI FUORI TERRA (n): | 3 | VOLUME FUORI TERRA (mc): | 428.40 |
| EPOCA IMPIANTO ORIGINARIO: | ANNO: | | |
| INTERVENTI SUCCESSIVI: | | | |
| DI MODESTA ENTITA': | ANNO: | | |
| DI PESANTE ENTITA': | ANNO: | 1979 | |

TIPOLOGIA:

| | | | | | |
|-----------|---|------------|--|--------|--|
| ISOLATO: | | A CORTE: | | ALTRO: | |
| IN LINEA: | x | A SCHIERA: | | | |

VALORE:

| GRADO DI CONSERVAZIONE | | VALORE ARCHITETTONICO AMBIENTALE | | RAPPORTO CON IL CONTESTO | |
|------------------------|---|----------------------------------|---|--------------------------|---|
| BUONO | x | BUONO | x | BUONO | x |
| MEDIOCRE | | MEDIOCRE | | MEDIOCRE | |
| PESSIMO | | PESSIMO | | PESSIMO | |

DESTINAZIONE D'USO:

| DESTINAZIONI D'USO ESISTENTI | | DESTINAZIONI D'USO AMMESSE | | 0 = Non utilizzato 1 = Residenza (compreso depositi, autorimesse, ecc.) 2 = Artigianato 3 = Commercio/Terziario/Direzionale 4 = Agricolo 5 = Usi particolari (chiesa, edifici pubblici, ecc.) |
|------------------------------|---|----------------------------|---|--|
| INTERRATO | | INTERRATO | | |
| TERRA | 1 | TERRA | 1 | |
| PRIMO PIANO | 1 | PRIMO PIANO | 1 | |
| SECONDO PIANO | 1 | SECONDO PIANO | 1 | |
| SOTTOTETTO | | SOTTOTETTO | | |

QUALITA' E INTERVENTI:

| QUALITA' STORICO AMBIENTALI | ELEMENTI DI CONTRASTO | INTERVENTI SUL VOLUME ESISTENTE |
|--|-----------------------|-------------------------------------|
| 1. Edifici di elevato valore storico-architettonico ed edifici religiosi | FORATURE | RESTAURO / RISANAMENTO CONSERVATIVO |
| 2a. Edifici di valore storico | BALCONI / TERRAZZE | RISTRUTTURAZIONE PARZIALE |
| 2b. Edifici di valore ambientale | COPERTURA | x |
| 3. Edificio di recente costruzione | INFISSI | RISTRUTTURAZIONE TOTALE |
| 4. Edificio in contrasto con l'ambiente | ALTRO | DEMOLIZIONE SENZA RICOSTRUZ. |
| NOTE: | NOTE: | SOSTITUZIONE EDILIZIA |
| | | NOTE: |

PRESCRIZIONI:

| |
|--|
| |
|--|

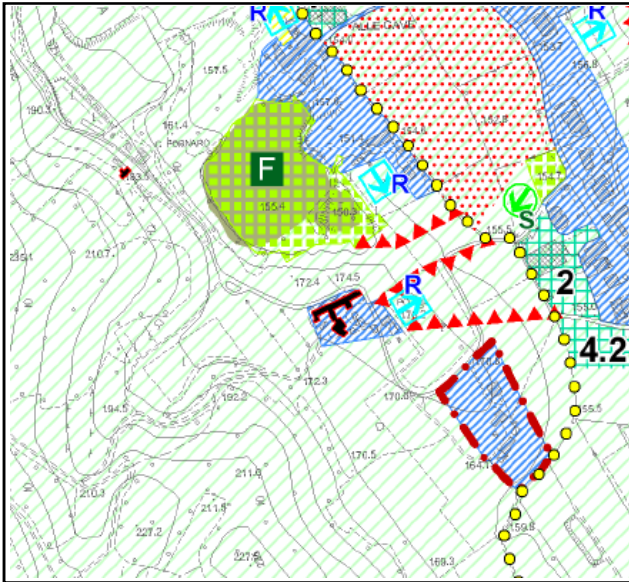


FOTO

| | | | |
|-------------|---|--|---|
| SCHEDA B | COMUNE DI VILLAGA | |  |
| | PROVINCIA DI VICENZA | | |
| | Edifici di cui alla L.R. n. 11/2004, art. 40, comma 4 e N.T.A. del P.A.T. art. 15 | | |

| | | | | | |
|---------|-----------|-------------|------------|--------------------|----------|
| FOGLIO: | 24 | PARTICELLA: | 172 | CORPO DI FABBRICA: | E |
|---------|-----------|-------------|------------|--------------------|----------|

| | | | | | |
|-------------|------------------|---------|--------------|--------------------|-------------|
| UBICAZIONE: | Via Costa | CIVICO: | 11-13 | CODICE ECOGRAFICO: | 3330 |
|-------------|------------------|---------|--------------|--------------------|-------------|



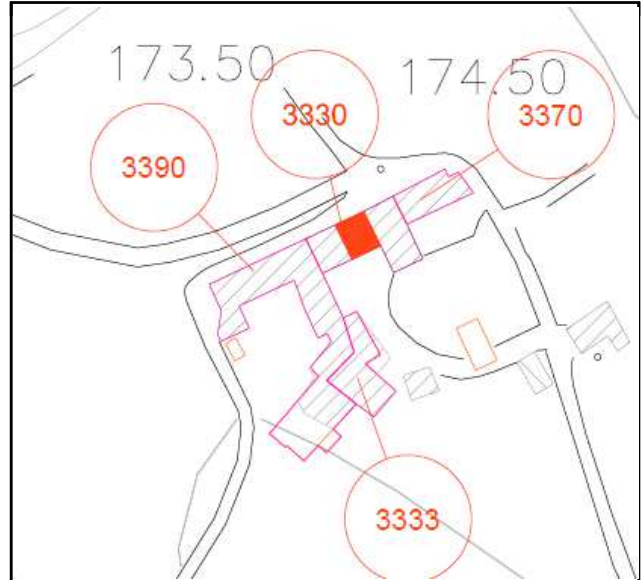
ESTRATTO P.A.T.



ESTRATTO CATASTALE



FOTO



INDIVIDUAZIONE CORPO FABBRICA

E

| | | |
|---------------------|---|--|
| Grado di protezione | 5 | |
|---------------------|---|--|

| | |
|---------------------|--------|
| Contesto ambientale | URBANO |
|---------------------|--------|

| | | | |
|----------|--|--|---|
| SCHEDA B | COMUNE DI VILLAGA | |  |
| | PROVINCIA DI VICENZA | | |
| | Edifici di cui alla L.R. n. 11/2004, art. 40, comma 4 e N.T.A. del P.A.T. art. 15 | | |

LOCALIZZAZIONE:

| | | | | | | | |
|---|-----------|-------------|------------|--------------------|-------------|--------------------|----------|
| FOGLIO: | 24 | PARTICELLA: | 172 | CODICE ECOGRAFICO: | 3330 | CORPO DI FABBRICA: | F |
| UBICAZIONE: Via Costa CIVICO: 11-13 | | | | | | | |

FAMIGLIE E ABITAZIONI:

| | | | |
|-----------------------------------|--|-----------------------|--|
| ALLOGGI OCCUPATI: | | ALLOGGI NON OCCUPATI: | |
| ALLOGGI OCCUPATI SALTUARIALMENTE: | | | |
| STANZE: | | FAMIGLIE: | |
| | | RESIDENTI: | |

CARATTERISTICHE DIMENSIONALI:

| | | | |
|----------------------------|----------|--------------------------|---------------|
| ALTEZZA EDIFICIO (m.): | 8 | SUPERFICIE COPERTA (mq): | 54.25 |
| PIANI FUORI TERRA (n): | 3 | VOLUME FUORI TERRA (mc): | 434.00 |
| EPOCA IMPIANTO ORIGINARIO: | ANNO: | | |
| INTERVENTI SUCCESSIVI: | | | |
| DI MODESTA ENTITA': | ANNO: | | |
| DI PESANTE ENTITA': | ANNO: | 1979 | |

TIPOLOGIA:

| | | | | | |
|-----------|----------|------------|--|--------|--|
| ISOLATO: | | A CORTE: | | ALTRO: | |
| IN LINEA: | x | A SCHIERA: | | | |

VALORE:

| GRADO DI CONSERVAZIONE | | VALORE ARCHITETTONICO AMBIENTALE | | RAPPORTO CON IL CONTESTO | |
|------------------------|----------|----------------------------------|----------|--------------------------|----------|
| BUONO | x | BUONO | x | BUONO | x |
| MEDIOCRE | | MEDIOCRE | | MEDIOCRE | |
| PESSIMO | | PESSIMO | | PESSIMO | |

DESTINAZIONE D'USO:

| DESTINAZIONI D'USO ESISTENTI | | | | DESTINAZIONI D'USO AMMESSE | | | | 0 = Non utilizzato 1 = Residenza (compreso depositi, autorimesse, ecc.) 2 = Artigianato 3 = Commercio/Terziario/Direzionale 4 = Agricolo 5 = Usi particolari (chiesa, edifici pubblici, ecc.) |
|------------------------------|----------|--|--|----------------------------|----------|--|--|--|
| INTERRATO | | | | INTERRATO | | | | |
| TERRA | 1 | | | TERRA | 1 | | | |
| PRIMO PIANO | 1 | | | PRIMO PIANO | 1 | | | |
| SECONDO PIANO | 1 | | | SECONDO PIANO | 1 | | | |
| SOTTOTETTO | | | | SOTTOTETTO | | | | |

QUALITA' E INTERVENTI:

| QUALITA' STORICO AMBIENTALI | ELEMENTI DI CONTRASTO | INTERVENTI SUL VOLUME ESISTENTE |
|--|-----------------------|-------------------------------------|
| 1. Edifici di elevato valore storico-architettonico ed edifici religiosi | FORATURE | RESTAURO / RISANAMENTO CONSERVATIVO |
| 2a. Edifici di valore storico | BALCONI / TERRAZZE | RISTRUTTURAZIONE PARZIALE |
| 2b. Edifici di valore ambientale | COPERTURA | x |
| 3. Edificio di recente costruzione | INFISSI | RISTRUTTURAZIONE TOTALE |
| 4. Edificio in contrasto con l'ambiente | ALTRO | DEMOLIZIONE SENZA RICOSTRUZ. |
| NOTE: | NOTE: | SOSTITUZIONE EDILIZIA |
| | | NOTE: |

PRESCRIZIONI:

| |
|--|
| |
|--|

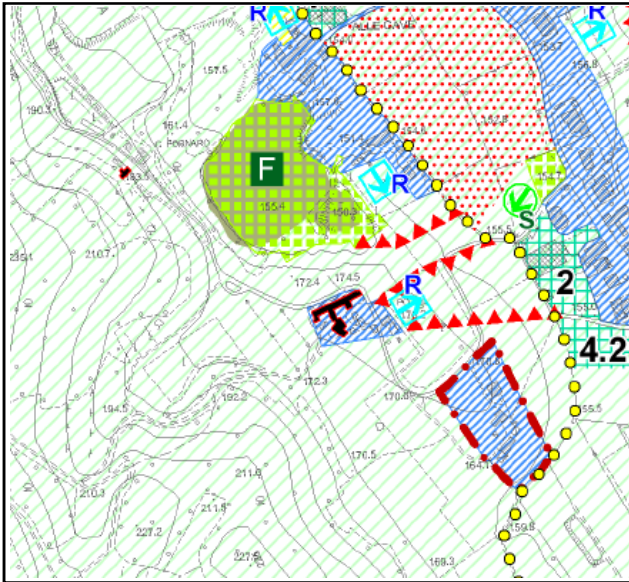


FOTO

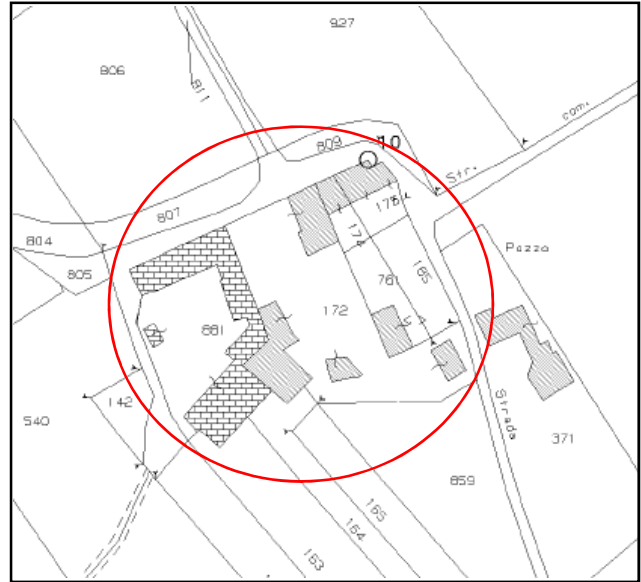
| | | | |
|-------------|---|--|---|
| SCHEDA B | COMUNE DI VILLAGA | |  |
| | PROVINCIA DI VICENZA | | |
| | Edifici di cui alla L.R. n. 11/2004, art. 40, comma 4 e N.T.A. del P.A.T. art. 15 | | |

| | | | | | |
|---------|-----------|-------------|------------|--------------------|----------|
| FOGLIO: | 24 | PARTICELLA: | 172 | CORPO DI FABBRICA: | F |
|---------|-----------|-------------|------------|--------------------|----------|

| | | | | | |
|-------------|------------------|---------|--------------|--------------------|-------------|
| UBICAZIONE: | Via Costa | CIVICO: | 11-13 | CODICE ECOGRAFICO: | 3330 |
|-------------|------------------|---------|--------------|--------------------|-------------|



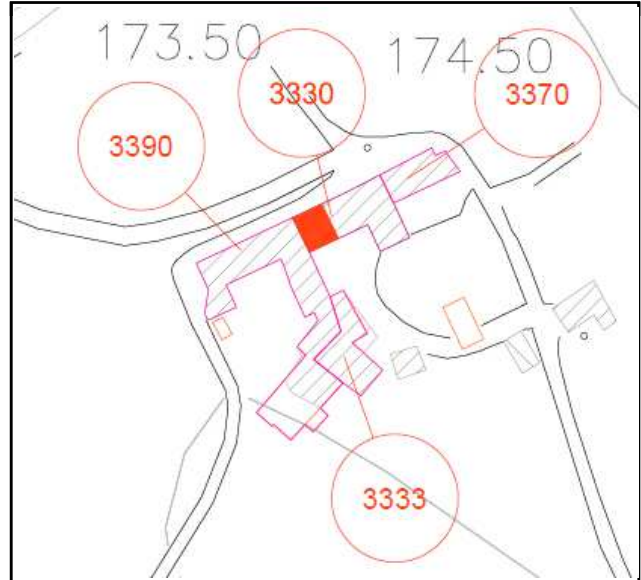
ESTRATTO P.A.T.



ESTRATTO CATASTALE



FOTO



INDIVIDUAZIONE CORPO FABBRICA

F

| | | |
|---------------------|---|--|
| Grado di protezione | 3 | |
|---------------------|---|--|

| | |
|---------------------|--------|
| Contesto ambientale | URBANO |
|---------------------|--------|

| | | | |
|----------|--|--|---|
| SCHEDA B | COMUNE DI VILLAGA | |  |
| | PROVINCIA DI VICENZA | | |
| | Edifici di cui alla L.R. n. 11/2004, art. 40, comma 4 e N.T.A. del P.A.T. art. 15 | | |

LOCALIZZAZIONE:

| | | | | | | | |
|-------------|-----------|-------------|---------|--------------------|------|--------------------|---|
| FOGLIO: | 24 | PARTICELLA: | 172 | CODICE ECOGRAFICO: | 3333 | CORPO DI FABBRICA: | G |
| UBICAZIONE: | Via Costa | | CIVICO: | | | | |

FAMIGLIE E ABITAZIONI:

| | | | |
|-----------------------------------|--|-----------------------|--|
| ALLOGGI OCCUPATI: | | ALLOGGI NON OCCUPATI: | |
| ALLOGGI OCCUPATI SALTUARIALMENTE: | | | |
| STANZE: | | FAMIGLIE: | |
| | | RESIDENTI: | |

CARATTERISTICHE DIMENSIONALI:

| | | | |
|----------------------------|-------|--------------------------|--------|
| ALTEZZA EDIFICIO (m.): | 5 | SUPERFICIE COPERTA (mq): | 47.18 |
| PIANI FUORI TERRA (n): | 2 | VOLUME FUORI TERRA (mc): | 235.88 |
| EPOCA IMPIANTO ORIGINARIO: | ANNO: | | |
| INTERVENTI SUCCESSIVI: | | | |
| DI MODESTA ENTITA': | ANNO: | | |
| DI PESANTE ENTITA': | ANNO: | | |

TIPOLOGIA:

| | | | | | |
|-----------|---|------------|--|--------|--|
| ISOLATO: | | A CORTE: | | ALTRO: | |
| IN LINEA: | x | A SCHIERA: | | | |

VALORE:

| GRADO DI CONSERVAZIONE | | VALORE ARCHITETTONICO AMBIENTALE | | RAPPORTO CON IL CONTESTO | |
|------------------------|---|----------------------------------|---|--------------------------|---|
| BUONO | x | BUONO | x | BUONO | x |
| MEDIOCRE | | MEDIOCRE | | MEDIOCRE | |
| PESSIMO | | PESSIMO | | PESSIMO | |

DESTINAZIONE D'USO:

| DESTINAZIONI D'USO ESISTENTI | | | | DESTINAZIONI D'USO AMMESSE | | | | 0 = Non utilizzato 1 = Residenza (compreso depositi, autorimesse, ecc.) 2 = Artigianato 3 = Commercio/Terziario/Direzionale 4 = Agricolo 5 = Usi particolari (chiesa, edifici pubblici, ecc.) |
|------------------------------|---|--|--|----------------------------|---|--|--|--|
| INTERRATO | | | | INTERRATO | | | | |
| TERRA | 4 | | | TERRA | 4 | | | |
| PRIMO PIANO | 4 | | | PRIMO PIANO | 4 | | | |
| SECONDO PIANO | | | | SECONDO PIANO | | | | |
| SOTTOTETTO | | | | SOTTOTETTO | | | | |

QUALITA' E INTERVENTI:


| QUALITA' STORICO AMBIENTALI | ELEMENTI DI CONTRASTO | INTERVENTI SUL VOLUME ESISTENTE |
|--|-----------------------|-------------------------------------|
| 1. Edifici di elevato valore storico-architettonico ed edifici religiosi | FORATURE | RESTAURO / RISANAMENTO CONSERVATIVO |
| 2a. Edifici di valore storico | BALCONI / TERRAZZE | RISTRUTTURAZIONE PARZIALE |
| 2b. Edifici di valore ambientale | COPERTURA | RISTRUTTURAZIONE TOTALE |
| 3. Edificio di recente costruzione | INFISSI | DEMOLIZIONE SENZA RICOSTRUZ. |
| 4. Edificio in contrasto con l'ambiente | ALTRO | SOSTITUZIONE EDILIZIA |
| NOTE: | NOTE: | NOTE: |

PRESCRIZIONI:

| |
|--|
| |
|--|

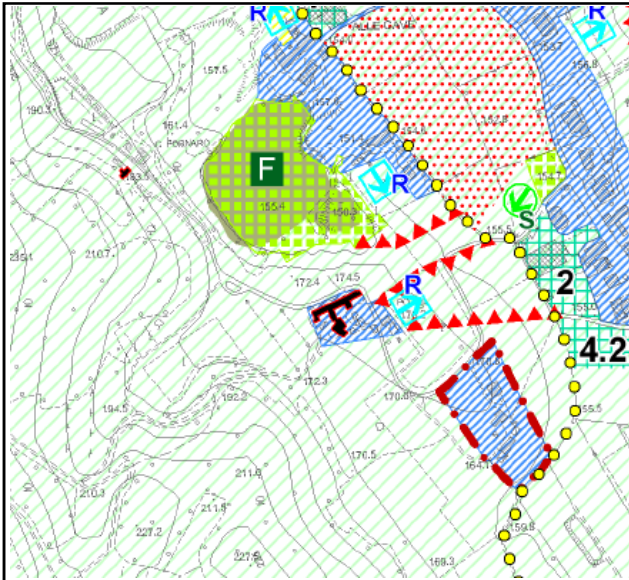


FOTO

| | | | |
|-------------|---|--|---|
| SCHEDA B | COMUNE DI VILLAGA | |  |
| | PROVINCIA DI VICENZA | | |
| | Edifici di cui alla L.R. n. 11/2004, art. 40, comma 4 e N.T.A. del P.A.T. art. 15 | | |

| | | | | | |
|---------|-----------|-------------|------------|--------------------|----------|
| FOGLIO: | 24 | PARTICELLA: | 172 | CORPO DI FABBRICA: | G |
|---------|-----------|-------------|------------|--------------------|----------|

| | | | | | |
|-------------|------------------|---------|--|--------------------|-------------|
| UBICAZIONE: | Via Costa | CIVICO: | | CODICE ECOGRAFICO: | 3333 |
|-------------|------------------|---------|--|--------------------|-------------|



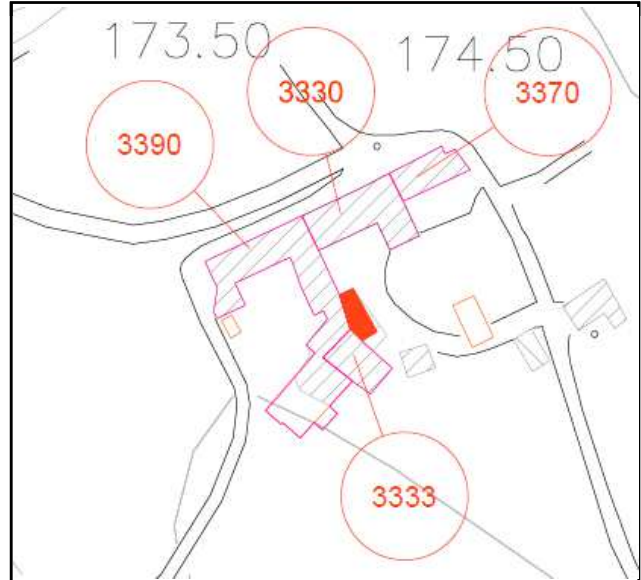
ESTRATTO P.A.T.



ESTRATTO CATASTALE



FOTO



INDIVIDUAZIONE CORPO FABBRICA

G

| | | |
|---------------------|---|--|
| Grado di protezione | 5 | |
|---------------------|---|--|

| | |
|---------------------|-----------|
| Contesto ambientale | OBBLIGATO |
|---------------------|-----------|

| | | | |
|----------|--|--|---|
| SCHEDA B | COMUNE DI VILLAGA | |  |
| | PROVINCIA DI VICENZA | | |
| | Edifici di cui alla L.R. n. 11/2004, art. 40, comma 4 e N.T.A. del P.A.T. art. 15 | | |

LOCALIZZAZIONE:

| | | | | | | | |
|-------------|-----------|-------------|---------|--------------------|------|--------------------|---|
| FOGLIO: | 24 | PARTICELLA: | | CODICE ECOGRAFICO: | 3333 | CORPO DI FABBRICA: | H |
| UBICAZIONE: | Via Costa | | CIVICO: | | | | |

FAMIGLIE E ABITAZIONI:

| | | | |
|-----------------------------------|--|-----------------------|--|
| ALLOGGI OCCUPATI: | | ALLOGGI NON OCCUPATI: | |
| ALLOGGI OCCUPATI SALTUARIALMENTE: | | | |
| STANZE: | | FAMIGLIE: | |
| | | RESIDENTI: | |

CARATTERISTICHE DIMENSIONALI:

| | | | |
|----------------------------|-------|--------------------------|--|
| ALTEZZA EDIFICIO (m.): | 4 | SUPERFICIE COPERTA (mq): | |
| PIANI FUORI TERRA (n): | 1 | VOLUME FUORI TERRA (mc): | |
| EPOCA IMPIANTO ORIGINARIO: | ANNO: | | |
| INTERVENTI SUCCESSIVI: | | | |
| DI MODESTA ENTITA': | ANNO: | | |
| DI PESANTE ENTITA': | ANNO: | | |

TIPOLOGIA:

| | | | | | |
|-----------|---|------------|--|--------|--|
| ISOLATO: | | A CORTE: | | ALTRO: | |
| IN LINEA: | x | A SCHIERA: | | | |

VALORE:

| GRADO DI CONSERVAZIONE | | VALORE ARCHITETTONICO AMBIENTALE | | RAPPORTO CON IL CONTESTO | |
|------------------------|---|----------------------------------|---|--------------------------|---|
| BUONO | x | BUONO | x | BUONO | x |
| MEDIOCRE | | MEDIOCRE | | MEDIOCRE | |
| PESSIMO | | PESSIMO | | PESSIMO | |

DESTINAZIONE D'USO:

| DESTINAZIONI D'USO ESISTENTI | | | | | DESTINAZIONI D'USO AMMESSE | | | | | 0 = Non utilizzato 1 = Residenza (compreso depositi, autorimesse, ecc.) 2 = Artigianato 3 = Commercio/Terziario/Direzionale 4 = Agricolo 5 = Usi particolari (chiesa, edifici pubblici, ecc.) |
|------------------------------|---|--|--|--|----------------------------|---|--|--|--|--|
| INTERRATO | | | | | INTERRATO | | | | | |
| TERRA | 4 | | | | TERRA | 4 | | | | |
| PRIMO PIANO | | | | | PRIMO PIANO | | | | | |
| SECONDO PIANO | | | | | SECONDO PIANO | | | | | |
| SOTTOTETTO | | | | | SOTTOTETTO | | | | | |

QUALITA' E INTERVENTI:


| QUALITA' STORICO AMBIENTALI | | ELEMENTI DI CONTRASTO | | INTERVENTI SUL VOLUME ESISTENTE | |
|--|---|-----------------------|--|-------------------------------------|---|
| 1. Edifici di elevato valore storico-architettonico ed edifici religiosi | | FORATURE | | RESTAURO / RISANAMENTO CONSERVATIVO | |
| 2a. Edifici di valore storico | | BALCONI / TERRAZZE | | RISTRUTTURAZIONE PARZIALE | x |
| 2b. Edifici di valore ambientale | x | COPERTURA | | RISTRUTTURAZIONE TOTALE | |
| 3. Edificio di recente costruzione | | INFISSI | | DEMOLIZIONE SENZA RICOSTRUZ. | |
| 4. Edificio in contrasto con l'ambiente | | ALTRO | | SOSTITUZIONE EDILIZIA | |
| NOTE: | | NOTE: | | NOTE: | |

PRESCRIZIONI:

| |
|--|
| |
|--|

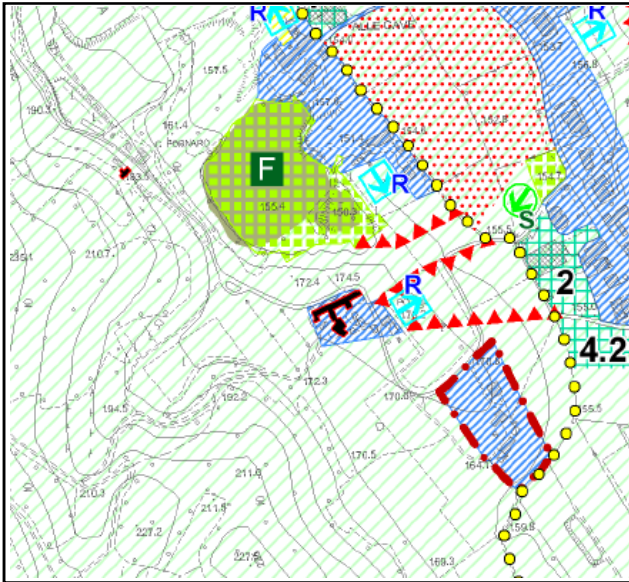


FOTO

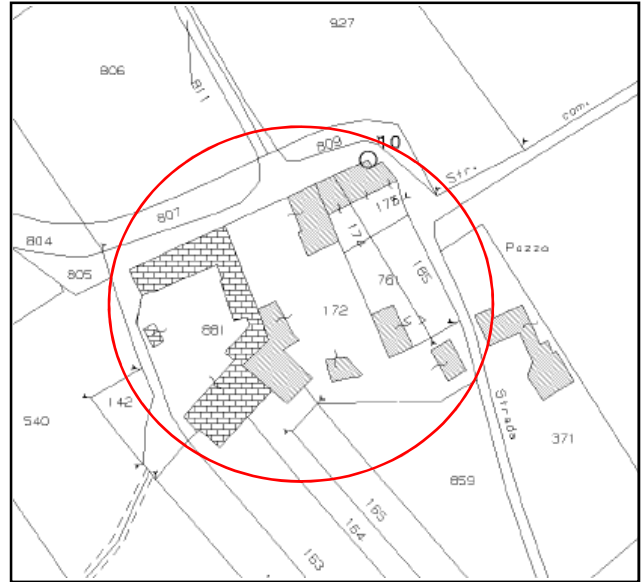
| | | | |
|-------------|---|--|---|
| SCHEDA B | COMUNE DI VILLAGA | |  |
| | PROVINCIA DI VICENZA | | |
| | Edifici di cui alla L.R. n. 11/2004, art. 40, comma 4 e N.T.A. del P.A.T. art. 15 | | |

| | | | | | |
|---------|-----------|-------------|------------|--------------------|----------|
| FOGLIO: | 24 | PARTICELLA: | 172 | CORPO DI FABBRICA: | H |
|---------|-----------|-------------|------------|--------------------|----------|

| | | | | | |
|-------------|------------------|---------|--|--------------------|-------------|
| UBICAZIONE: | Via Costa | CIVICO: | | CODICE ECOGRAFICO: | 3333 |
|-------------|------------------|---------|--|--------------------|-------------|



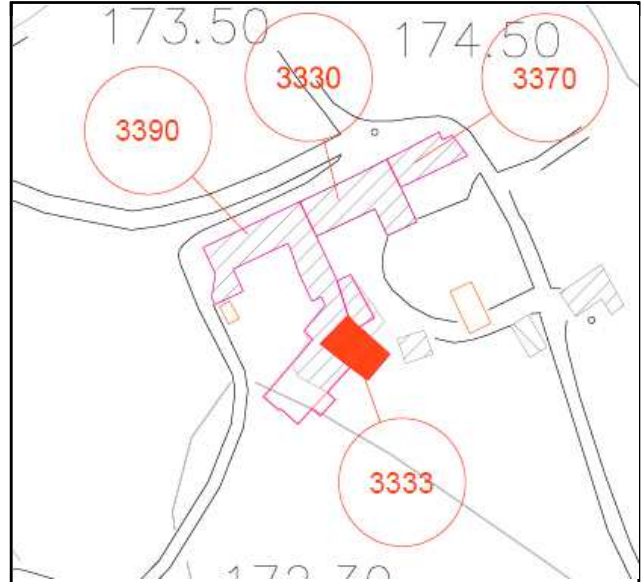
ESTRATTO P.A.T.



ESTRATTO CATASTALE



FOTO




INDIVIDUAZIONE CORPO FABBRICA

H

| | | |
|---------------------|---|--|
| Grado di protezione | 3 | |
|---------------------|---|--|

| | |
|---------------------|-----------|
| Contesto ambientale | OBBLIGATO |
|---------------------|-----------|

| | | | |
|----------|--|--|---|
| SCHEDA B | COMUNE DI VILLAGA | |  |
| | PROVINCIA DI VICENZA | | |
| | Edifici di cui alla L.R. n. 11/2004, art. 40, comma 4 e N.T.A. del P.A.T. art. 15 | | |

LOCALIZZAZIONE:

| | | | | | | | |
|---|-----------|-------------|------------|--------------------|-------------|--------------------|----------|
| FOGLIO: | 24 | PARTICELLA: | 881 | CODICE ECOGRAFICO: | 3390 | CORPO DI FABBRICA: | 1 |
| UBICAZIONE: Via Costa CIVICO: 19-21 | | | | | | | |

FAMIGLIE E ABITAZIONI:

| | | | |
|-----------------------------------|--|-----------------------|--|
| ALLOGGI OCCUPATI: | | ALLOGGI NON OCCUPATI: | |
| ALLOGGI OCCUPATI SALTUARIALMENTE: | | | |
| STANZE: | | FAMIGLIE: | |
| | | RESIDENTI: | |

CARATTERISTICHE DIMENSIONALI:

| | | | |
|----------------------------|-----------|--------------------------|---------------|
| ALTEZZA EDIFICIO (m.): | 10 | SUPERFICIE COPERTA (mq): | 37.10 |
| PIANI FUORI TERRA (n): | 3 | VOLUME FUORI TERRA (mc): | 371.00 |
| EPOCA IMPIANTO ORIGINARIO: | ANNO: | | |
| INTERVENTI SUCCESSIVI: | | | |
| DI MODESTA ENTITA': | ANNO: | | |
| DI PESANTE ENTITA': | ANNO: | | |

TIPOLOGIA:

| | | | | | |
|-----------|----------|------------|--|--------|--|
| ISOLATO: | | A CORTE: | | ALTRO: | |
| IN LINEA: | x | A SCHIERA: | | | |

VALORE:

| GRADO DI CONSERVAZIONE | | VALORE ARCHITETTONICO AMBIENTALE | | RAPPORTO CON IL CONTESTO | |
|------------------------|----------|----------------------------------|----------|--------------------------|----------|
| BUONO | x | BUONO | x | BUONO | x |
| MEDIOCRE | | MEDIOCRE | | MEDIOCRE | |
| PESSIMO | | PESSIMO | | PESSIMO | |

DESTINAZIONE D'USO:

| DESTINAZIONI D'USO ESISTENTI | | | | DESTINAZIONI D'USO AMMESSE | | | | 0 = Non utilizzato 1 = Residenza (compreso depositi, autorimesse, ecc.) 2 = Artigianato 3 = Commercio/Terziario/Direzionale 4 = Agricolo 5 = Usi particolari (chiesa, edifici pubblici, ecc.) |
|------------------------------|----------|--|--|----------------------------|----------|--|--|--|
| INTERRATO | | | | INTERRATO | | | | |
| TERRA | 1 | | | TERRA | 1 | | | |
| PRIMO PIANO | 1 | | | PRIMO PIANO | 1 | | | |
| SECONDO PIANO | 1 | | | SECONDO PIANO | 1 | | | |
| SOTTOTETTO | | | | SOTTOTETTO | | | | |

QUALITA' E INTERVENTI:

| QUALITA' STORICO AMBIENTALI | ELEMENTI DI CONTRASTO | INTERVENTI SUL VOLUME ESISTENTE |
|--|-----------------------|-------------------------------------|
| 1. Edifici di elevato valore storico-architettonico ed edifici religiosi | FORATURE | RESTAURO / RISANAMENTO CONSERVATIVO |
| 2a. Edifici di valore storico | BALCONI / TERRAZZE | RISTRUTTURAZIONE PARZIALE |
| 2b. Edifici di valore ambientale | COPERTURA | x |
| 3. Edificio di recente costruzione | INFISSI | RISTRUTTURAZIONE TOTALE |
| 4. Edificio in contrasto con l'ambiente | ALTRO | DEMOLIZIONE SENZA RICOSTRUZ. |
| NOTE: | NOTE: | SOSTITUZIONE EDILIZIA |
| | | NOTE: |

PRESCRIZIONI:

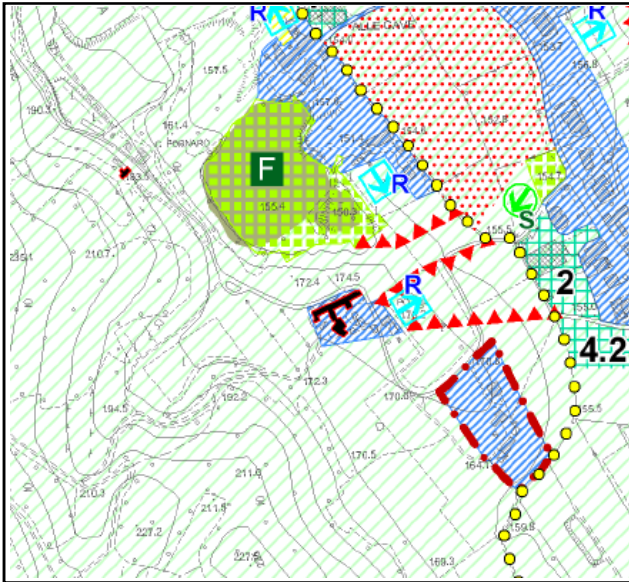
| |
|--|
| |
|--|



| | | | |
|-------------|---|--|---|
| SCHEDA B | COMUNE DI VILLAGA | |  |
| | PROVINCIA DI VICENZA | | |
| | Edifici di cui alla L.R. n. 11/2004, art. 40, comma 4 e N.T.A. del P.A.T. art. 15 | | |

| | | | | | |
|---------|-----------|-------------|------------|--------------------|----------|
| FOGLIO: | 24 | PARTICELLA: | 881 | CORPO DI FABBRICA: | I |
|---------|-----------|-------------|------------|--------------------|----------|

| | | | | | |
|-------------|------------------|---------|--------------|--------------------|-------------|
| UBICAZIONE: | Via Costa | CIVICO: | 19-21 | CODICE ECOGRAFICO: | 3390 |
|-------------|------------------|---------|--------------|--------------------|-------------|



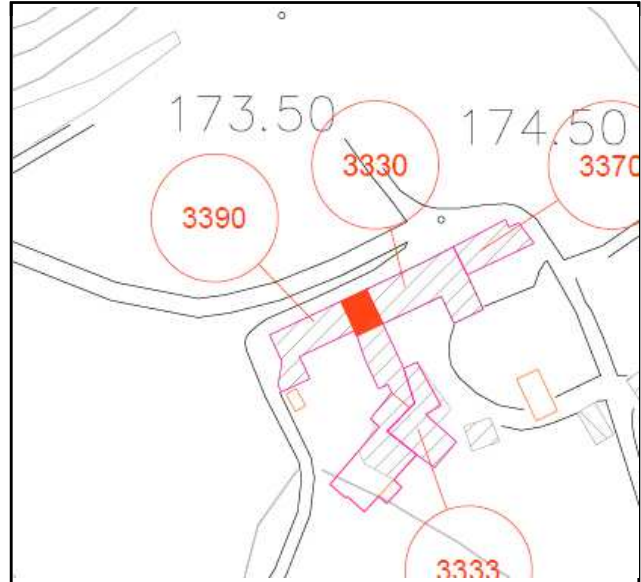
ESTRATTO P.A.T.



ESTRATTO CATASTALE



FOTO



INDIVIDUAZIONE CORPO FABBRICA



| | | |
|---------------------|---|--|
| Grado di protezione | 3 | |
|---------------------|---|--|

| | |
|---------------------|--------|
| Contesto ambientale | URBANO |
|---------------------|--------|

| | | | |
|----------|--|--|---|
| SCHEDA B | COMUNE DI VILLAGA | |  |
| | PROVINCIA DI VICENZA | | |
| | Edifici di cui alla L.R. n. 11/2004, art. 40, comma 4 e N.T.A. del P.A.T. art. 15 | | |

LOCALIZZAZIONE:

| | | | | | | | |
|-------------|-----------|-------------|---------|--------------------|------|--------------------|---|
| FOGLIO: | 24 | PARTICELLA: | 881 | CODICE ECOGRAFICO: | 3390 | CORPO DI FABBRICA: | L |
| UBICAZIONE: | Via Costa | | CIVICO: | 19-21 | | | |

FAMIGLIE E ABITAZIONI:

| | | | |
|-----------------------------------|--|-----------------------|--|
| ALLOGGI OCCUPATI: | | ALLOGGI NON OCCUPATI: | |
| ALLOGGI OCCUPATI SALTUARIALMENTE: | | | |
| STANZE: | | FAMIGLIE: | |
| | | RESIDENTI: | |

CARATTERISTICHE DIMENSIONALI:

| | | | |
|----------------------------|-------|--------------------------|--|
| ALTEZZA EDIFICIO (m): | 7 | SUPERFICIE COPERTA (mq): | |
| PIANI FUORI TERRA (n): | 3 | VOLUME FUORI TERRA (mc): | |
| EPOCA IMPIANTO ORIGINARIO: | ANNO: | | |
| INTERVENTI SUCCESSIVI: | | | |
| DI MODESTA ENTITA': | ANNO: | | |
| DI PESANTE ENTITA': | ANNO: | | |

TIPOLOGIA:

| | | | | | |
|-----------|---|------------|--|--------|--|
| ISOLATO: | | A CORTE: | | ALTRO: | |
| IN LINEA: | x | A SCHIERA: | | | |

VALORE:

| GRADO DI CONSERVAZIONE | | VALORE ARCHITETTONICO AMBIENTALE | | RAPPORTO CON IL CONTESTO | |
|------------------------|---|----------------------------------|---|--------------------------|---|
| BUONO | x | BUONO | x | BUONO | x |
| MEDIOCRE | | MEDIOCRE | | MEDIOCRE | |
| PESSIMO | | PESSIMO | | PESSIMO | |

DESTINAZIONE D'USO:

| DESTINAZIONI D'USO ESISTENTI | | | | | DESTINAZIONI D'USO AMMESSE | | | | | 0 = Non utilizzato 1 = Residenza (compreso depositi, autorimesse, ecc.) 2 = Artigianato 3 = Commercio/Terziario/Direzionale 4 = Agricolo 5 = Usi particolari (chiesa, edifici pubblici, ecc.) |
|------------------------------|---|--|--|--|----------------------------|---|--|--|--|--|
| INTERRATO | | | | | INTERRATO | | | | | |
| TERRA | 1 | | | | TERRA | 1 | | | | |
| PRIMO PIANO | 1 | | | | PRIMO PIANO | 1 | | | | |
| SECONDO PIANO | 1 | | | | SECONDO PIANO | 1 | | | | |
| SOTTOTETTO | | | | | SOTTOTETTO | | | | | |

QUALITA' E INTERVENTI:


| QUALITA' STORICO AMBIENTALI | | ELEMENTI DI CONTRASTO | | INTERVENTI SUL VOLUME ESISTENTE | |
|--|---|-----------------------|--|-------------------------------------|---|
| 1. Edifici di elevato valore storico-architettonico ed edifici religiosi | | FORATURE | | RESTAURO / RISANAMENTO CONSERVATIVO | |
| 2a. Edifici di valore storico | | BALCONI / TERRAZZE | | RISTRUTTURAZIONE PARZIALE | x |
| 2b. Edifici di valore ambientale | x | COPERTURA | | RISTRUTTURAZIONE TOTALE | |
| 3. Edificio di recente costruzione | | INFISSI | | DEMOLIZIONE SENZA RICOSTRUZ. | |
| 4. Edificio in contrasto con l'ambiente | | ALTRO | | SOSTITUZIONE EDILIZIA | |
| NOTE: | | NOTE: | | NOTE: | |

PRESCRIZIONI:

| |
|--|
| |
|--|

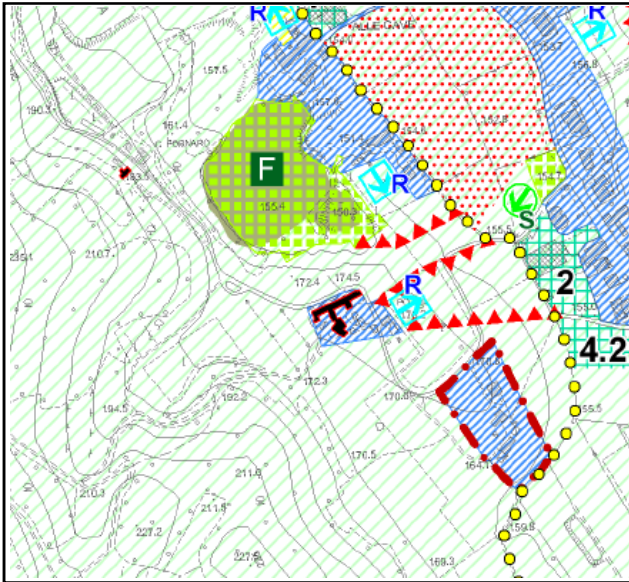


FOTO

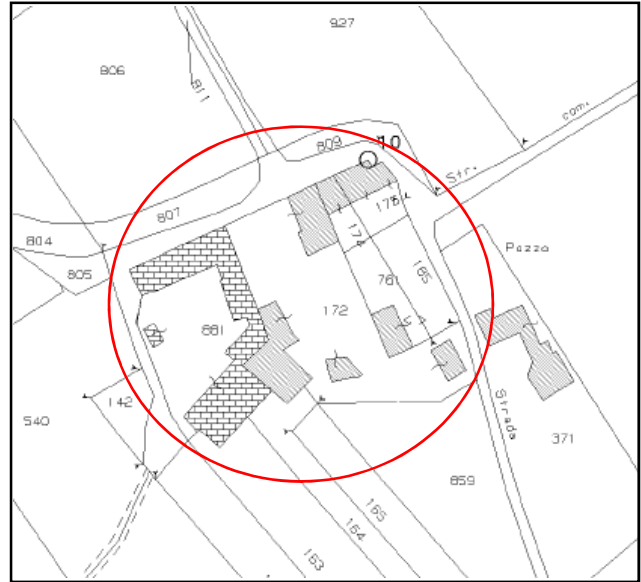
| | | | |
|-------------|---|--|---|
| SCHEDA B | COMUNE DI VILLAGA | |  |
| | PROVINCIA DI VICENZA | | |
| | Edifici di cui alla L.R. n. 11/2004, art. 40, comma 4 e N.T.A. del P.A.T. art. 15 | | |

| | | | | | |
|---------|-----------|-------------|------------|--------------------|----------|
| FOGLIO: | 24 | PARTICELLA: | 881 | CORPO DI FABBRICA: | L |
|---------|-----------|-------------|------------|--------------------|----------|

| | | | | | |
|-------------|------------------|---------|--------------|--------------------|-------------|
| UBICAZIONE: | Via Costa | CIVICO: | 19-21 | CODICE ECOGRAFICO: | 3390 |
|-------------|------------------|---------|--------------|--------------------|-------------|



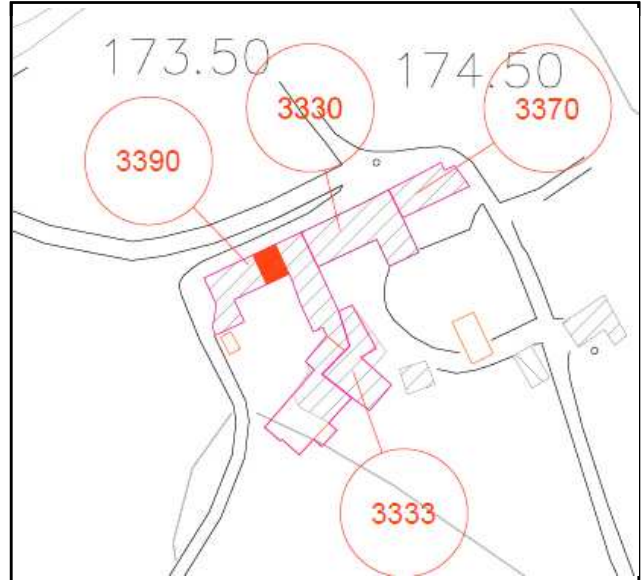
ESTRATTO P.A.T.



ESTRATTO CATASTALE



FOTO



INDIVIDUAZIONE CORPO FABBRICA

L

| | | |
|---------------------|---|--|
| Grado di protezione | 3 | |
|---------------------|---|--|

| | |
|---------------------|--------|
| Contesto ambientale | URBANO |
|---------------------|--------|

| | | | |
|----------|--|--|---|
| SCHEDA B | COMUNE DI VILLAGA | |  |
| | PROVINCIA DI VICENZA | | |
| | Edifici di cui alla L.R. n. 11/2004, art. 40, comma 4 e N.T.A. del P.A.T. art. 15 | | |

LOCALIZZAZIONE:

| | | | | | | | |
|------------------|-----------|-------------|------------|--------------------|--------------|--------------------|----------|
| FOGLIO: | 24 | PARTICELLA: | 881 | CODICE ECOGRAFICO: | 3390 | CORPO DI FABBRICA: | M |
| UBICAZIONE: | | | | | | | |
| Via Costa | | | | CIVICO: | 19-21 | | |

FAMIGLIE E ABITAZIONI:

| | | | |
|-----------------------------------|--|-----------------------|--|
| ALLOGGI OCCUPATI: | | ALLOGGI NON OCCUPATI: | |
| ALLOGGI OCCUPATI SALTUARIALMENTE: | | | |
| STANZE: | | FAMIGLIE: | |
| | | RESIDENTI: | |

CARATTERISTICHE DIMENSIONALI:

| | | | |
|----------------------------|----------|--------------------------|--|
| ALTEZZA EDIFICIO (m.): | 7 | SUPERFICIE COPERTA (mq): | |
| PIANI FUORI TERRA (n): | 3 | VOLUME FUORI TERRA (mc): | |
| EPOCA IMPIANTO ORIGINARIO: | ANNO: | | |
| INTERVENTI SUCCESSIVI: | | | |
| DI MODESTA ENTITA': | ANNO: | | |
| DI PESANTE ENTITA': | ANNO: | | |

TIPOLOGIA:

| | | | | | |
|-----------|----------|------------|--|--------|--|
| ISOLATO: | | A CORTE: | | ALTRO: | |
| IN LINEA: | x | A SCHIERA: | | | |



FOTO

VALORE:

| GRADO DI CONSERVAZIONE | | VALORE ARCHITETTONICO AMBIENTALE | | RAPPORTO CON IL CONTESTO | |
|------------------------|----------|----------------------------------|----------|--------------------------|----------|
| BUONO | x | BUONO | x | BUONO | x |
| MEDIOCRE | | MEDIOCRE | | MEDIOCRE | |
| PESSIMO | | PESSIMO | | PESSIMO | |

DESTINAZIONE D'USO:

| DESTINAZIONI D'USO ESISTENTI | | | | DESTINAZIONI D'USO AMMESSE | | | | 0 = Non utilizzato 1 = Residenza (compreso depositi, autorimesse, ecc.) 2 = Artigianato 3 = Commercio/Terziario/Direzionale 4 = Agricolo 5 = Usi particolari (chiesa, edifici pubblici, ecc.) |
|------------------------------|----------|--|--|----------------------------|----------|--|--|--|
| INTERRATO | | | | INTERRATO | | | | |
| TERRA | 1 | | | TERRA | 1 | | | |
| PRIMO PIANO | 1 | | | PRIMO PIANO | 1 | | | |
| SECONDO PIANO | 1 | | | SECONDO PIANO | 1 | | | |
| SOTTOTETTO | | | | SOTTOTETTO | | | | |

QUALITA' E INTERVENTI:

| QUALITA' STORICO AMBIENTALI | ELEMENTI DI CONTRASTO | INTERVENTI SUL VOLUME ESISTENTE |
|--|-----------------------|-------------------------------------|
| 1. Edifici di elevato valore storico-architettonico ed edifici religiosi | FORATURE | RESTAURO / RISANAMENTO CONSERVATIVO |
| 2a. Edifici di valore storico | BALCONI / TERRAZZE | RISTRUTTURAZIONE PARZIALE |
| 2b. Edifici di valore ambientale | COPERTURA | x |
| 3. Edificio di recente costruzione | INFISSI | RISTRUTTURAZIONE TOTALE |
| 4. Edificio in contrasto con l'ambiente | ALTRO | DEMOLIZIONE SENZA RICOSTRUZ. |
| NOTE: | NOTE: | SOSTITUZIONE EDILIZIA |
| | | NOTE: |

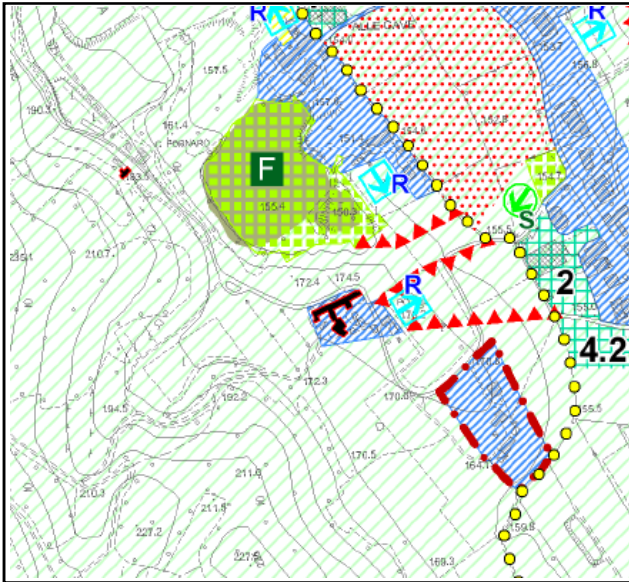
PRESCRIZIONI:

| |
|--|
| |
|--|

| | | | |
|-------------|---|--|---|
| SCHEDA B | COMUNE DI VILLAGA | |  |
| | PROVINCIA DI VICENZA | | |
| | Edifici di cui alla L.R. n. 11/2004, art. 40, comma 4 e N.T.A. del P.A.T. art. 15 | | |

| | | | | | |
|---------|-----------|-------------|------------|--------------------|----------|
| FOGLIO: | 24 | PARTICELLA: | 881 | CORPO DI FABBRICA: | M |
|---------|-----------|-------------|------------|--------------------|----------|

| | | | | | |
|-------------|------------------|---------|--------------|--------------------|-------------|
| UBICAZIONE: | Via Costa | CIVICO: | 19-21 | CODICE ECOGRAFICO: | 3390 |
|-------------|------------------|---------|--------------|--------------------|-------------|



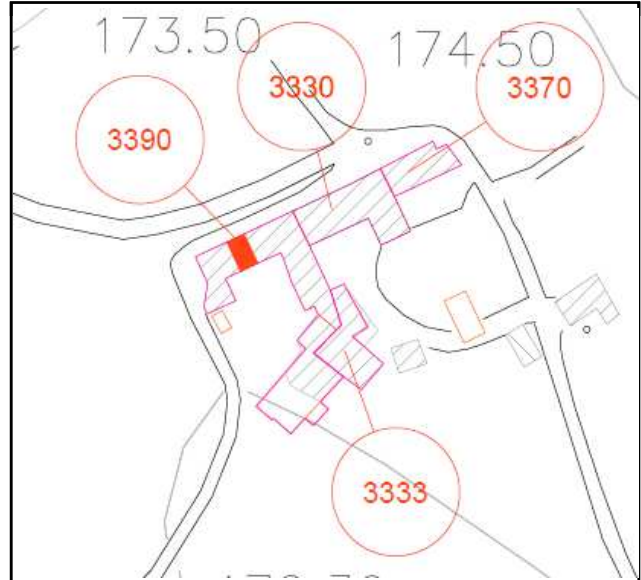
ESTRATTO P.A.T.



ESTRATTO CATASTALE



FOTO



INDIVIDUAZIONE CORPO FABBRICA

M

| | | |
|---------------------|---|--|
| Grado di protezione | 5 | |
|---------------------|---|--|

| | |
|---------------------|-----------|
| Contesto ambientale | OBBLIGATO |
|---------------------|-----------|

| | | | |
|----------|--|--|---|
| SCHEDA B | COMUNE DI VILLAGA | |  |
| | PROVINCIA DI VICENZA | | |
| | Edifici di cui alla L.R. n. 11/2004, art. 40, comma 4 e N.T.A. del P.A.T. art. 15 | | |

LOCALIZZAZIONE:

| | | | | | | | |
|-------------|-----------|------------------|------------|--------------------|-------------|--------------------|----------|
| FOGLIO: | 24 | PARTICELLA: | 881 | CODICE ECOGRAFICO: | 3390 | CORPO DI FABBRICA: | N |
| UBICAZIONE: | | Via Costa | | CIVICO: | | | |

FAMIGLIE E ABITAZIONI:

| | | | |
|-----------------------------------|--|-----------------------|--|
| ALLOGGI OCCUPATI: | | ALLOGGI NON OCCUPATI: | |
| ALLOGGI OCCUPATI SALTUARIALMENTE: | | | |
| STANZE: | | FAMIGLIE: | |
| | | RESIDENTI: | |

CARATTERISTICHE DIMENSIONALI:

| | | | |
|----------------------------|----------|--------------------------|--|
| ALTEZZA EDIFICIO (m.): | 7 | SUPERFICIE COPERTA (mq): | |
| PIANI FUORI TERRA (n): | 3 | VOLUME FUORI TERRA (mc): | |
| EPOCA IMPIANTO ORIGINARIO: | ANNO: | | |
| INTERVENTI SUCCESSIVI: | | | |
| DI MODESTA ENTITA': | ANNO: | | |
| DI PESANTE ENTITA': | ANNO: | | |

TIPOLOGIA:

| | | | | | |
|-----------|----------|------------|--|--------|--|
| ISOLATO: | | A CORTE: | | ALTRO: | |
| IN LINEA: | x | A SCHIERA: | | | |

VALORE:

| GRADO DI CONSERVAZIONE | | VALORE ARCHITETTONICO AMBIENTALE | | RAPPORTO CON IL CONTESTO | |
|------------------------|----------|----------------------------------|----------|--------------------------|----------|
| BUONO | x | BUONO | x | BUONO | x |
| MEDIOCRE | | MEDIOCRE | | MEDIOCRE | |
| PESSIMO | | PESSIMO | | PESSIMO | |

DESTINAZIONE D'USO:

| DESTINAZIONI D'USO ESISTENTI | | | | DESTINAZIONI D'USO AMMESSE | | | | 0 = Non utilizzato 1 = Residenza (compreso depositi, autorimesse, ecc.) 2 = Artigianato 3 = Commercio/Terziario/Direzionale 4 = Agricolo 5 = Usi particolari (chiesa, edifici pubblici, ecc.) |
|------------------------------|----------|--|--|----------------------------|----------|--|--|--|
| INTERRATO | | | | INTERRATO | | | | |
| TERRA | 1 | | | TERRA | 1 | | | |
| PRIMO PIANO | 1 | | | PRIMO PIANO | 1 | | | |
| SECONDO PIANO | 1 | | | SECONDO PIANO | 1 | | | |
| SOTTOTETTO | | | | SOTTOTETTO | | | | |

QUALITA' E INTERVENTI:

| QUALITA' STORICO AMBIENTALI | ELEMENTI DI CONTRASTO | INTERVENTI SUL VOLUME ESISTENTE |
|--|-----------------------|-------------------------------------|
| 1. Edifici di elevato valore storico-architettonico ed edifici religiosi | FORATURE | RESTAURO / RISANAMENTO CONSERVATIVO |
| 2a. Edifici di valore storico | BALCONI / TERRAZZE | RISTRUTTURAZIONE PARZIALE |
| 2b. Edifici di valore ambientale | COPERTURA | x |
| 3. Edificio di recente costruzione | INFISSI | RISTRUTTURAZIONE TOTALE |
| 4. Edificio in contrasto con l'ambiente | ALTRO | DEMOLIZIONE SENZA RICOSTRUZ. |
| NOTE: | NOTE: | SOSTITUZIONE EDILIZIA |
| | | NOTE: |

PRESCRIZIONI:

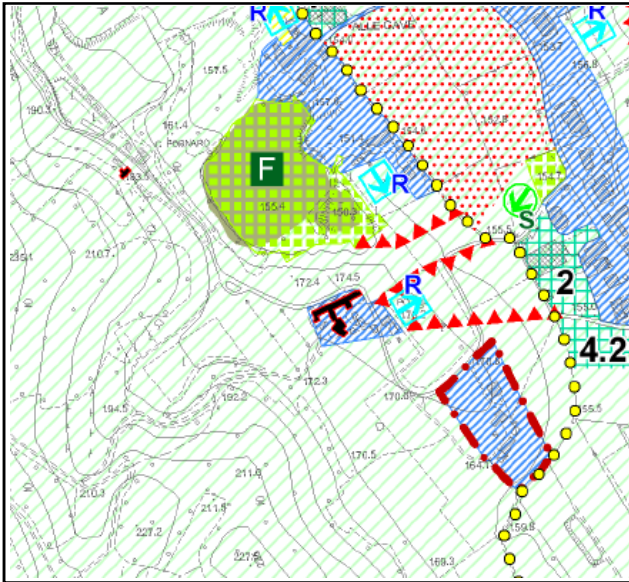
| |
|--|
| |
|--|



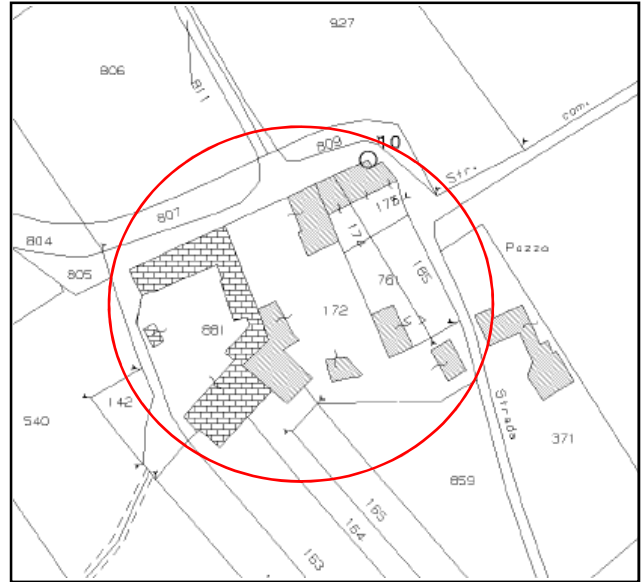
| | | | |
|-------------|---|--|---|
| SCHEDA B | COMUNE DI VILLAGA | |  |
| | PROVINCIA DI VICENZA | | |
| | Edifici di cui alla L.R. n. 11/2004, art. 40, comma 4 e N.T.A. del P.A.T. art. 15 | | |

| | | | | | |
|---------|-----------|-------------|------------|--------------------|----------|
| FOGLIO: | 24 | PARTICELLA: | 881 | CORPO DI FABBRICA: | N |
|---------|-----------|-------------|------------|--------------------|----------|

| | | | | | |
|-------------|------------------|---------|--------------|--------------------|-------------|
| UBICAZIONE: | Via Costa | CIVICO: | 19-21 | CODICE ECOGRAFICO: | 3390 |
|-------------|------------------|---------|--------------|--------------------|-------------|



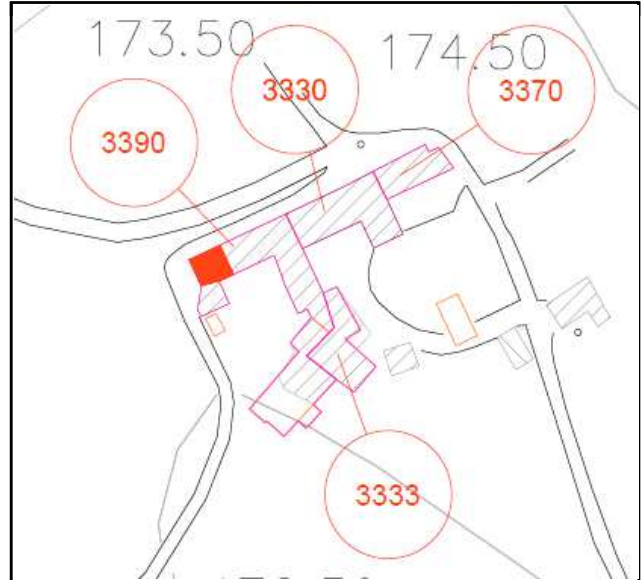
ESTRATTO P.A.T.



ESTRATTO CATASTALE



FOTO



INDIVIDUAZIONE CORPO FABBRICA

N

| | | |
|---------------------|---|--|
| Grado di protezione | 5 | |
|---------------------|---|--|

| | |
|---------------------|-----------|
| Contesto ambientale | OBBLIGATO |
|---------------------|-----------|

| | | | |
|----------|--|--|---|
| SCHEDA B | COMUNE DI VILLAGA | |  |
| | PROVINCIA DI VICENZA | | |
| | Edifici di cui alla L.R. n. 11/2004, art. 40, comma 4 e N.T.A. del P.A.T. art. 15 | | |

LOCALIZZAZIONE:

| | | | | | | | |
|-------------|----|-------------|-----|--------------------|------|--------------------|---|
| FOGLIO: | 24 | PARTICELLA: | 881 | CODICE ECOGRAFICO: | 3390 | CORPO DI FABBRICA: | o |
| UBICAZIONE: | | Via Costa | | CIVICO: | | | |

FAMIGLIE E ABITAZIONI:

| | | | |
|-----------------------------------|--|-----------------------|--|
| ALLOGGI OCCUPATI: | | ALLOGGI NON OCCUPATI: | |
| ALLOGGI OCCUPATI SALTUARIALMENTE: | | | |
| STANZE: | | FAMIGLIE: | |
| | | RESIDENTI: | |

CARATTERISTICHE DIMENSIONALI:

| | | | |
|----------------------------|-------|--------------------------|--------|
| ALTEZZA EDIFICIO (m): | 6 | SUPERFICIE COPERTA (mq): | 28.60 |
| PIANI FUORI TERRA (n): | 1 | VOLUME FUORI TERRA (mc): | 171.60 |
| EPOCA IMPIANTO ORIGINARIO: | ANNO: | | |
| INTERVENTI SUCCESSIVI: | | | |
| DI MODESTA ENTITA': | ANNO: | | |
| DI PESANTE ENTITA': | ANNO: | | |

TIPOLOGIA:

| | | | | | |
|-----------|---|------------|--|--------|--|
| ISOLATO: | | A CORTE: | | ALTRO: | |
| IN LINEA: | x | A SCHIERA: | | | |

VALORE:

| GRADO DI CONSERVAZIONE | | VALORE ARCHITETTONICO AMBIENTALE | | RAPPORTO CON IL CONTESTO | |
|------------------------|---|----------------------------------|---|--------------------------|---|
| BUONO | x | BUONO | x | BUONO | x |
| MEDIOCRE | | MEDIOCRE | | MEDIOCRE | |
| PESSIMO | | PESSIMO | | PESSIMO | |

DESTINAZIONE D'USO:

| DESTINAZIONI D'USO ESISTENTI | | | | | DESTINAZIONI D'USO AMMESSE | | | | | 0 = Non utilizzato 1 = Residenza (compreso depositi, autorimesse, ecc.) 2 = Artigianato 3 = Commercio/Terziario/Direzionale 4 = Agricolo 5 = Usi particolari (chiesa, edifici pubblici, ecc.) |
|------------------------------|---|--|--|--|----------------------------|---|--|--|--|--|
| INTERRATO | | | | | INTERRATO | | | | | |
| TERRA | 4 | | | | TERRA | 1 | | | | |
| PRIMO PIANO | | | | | PRIMO PIANO | | | | | |
| SECONDO PIANO | | | | | SECONDO PIANO | | | | | |
| SOTTOTETTO | | | | | SOTTOTETTO | | | | | |

QUALITA' E INTERVENTI:


| QUALITA' STORICO AMBIENTALI | | ELEMENTI DI CONTRASTO | | INTERVENTI SUL VOLUME ESISTENTE | |
|--|---|-----------------------|--|-------------------------------------|---|
| 1. Edifici di elevato valore storico-architettonico ed edifici religiosi | | FORATURE | | RESTAURO / RISANAMENTO CONSERVATIVO | |
| 2a. Edifici di valore storico | | BALCONI / TERRAZZE | | RISTRUTTURAZIONE PARZIALE | x |
| 2b. Edifici di valore ambientale | x | COPERTURA | | RISTRUTTURAZIONE TOTALE | |
| 3. Edificio di recente costruzione | | INFISSI | | DEMOLIZIONE SENZA RICOSTRUZ. | |
| 4. Edificio in contrasto con l'ambiente | | ALTRO | | SOSTITUZIONE EDILIZIA | |
| NOTE: | | NOTE: | | NOTE: | |

PRESCRIZIONI:

| |
|--|
| |
|--|

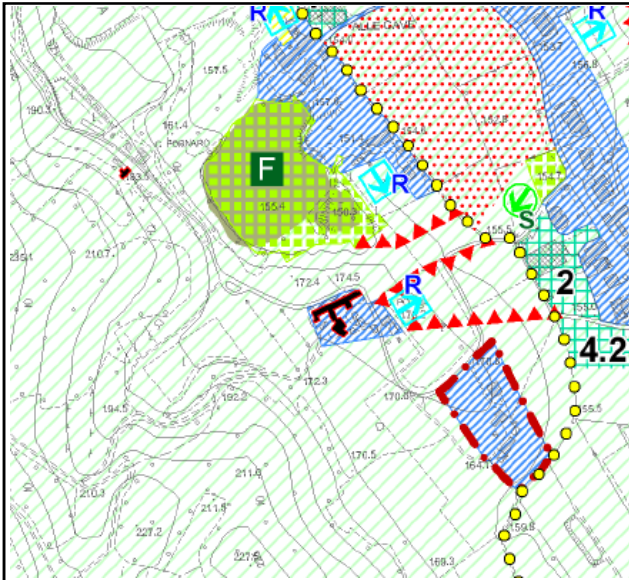


FOTO

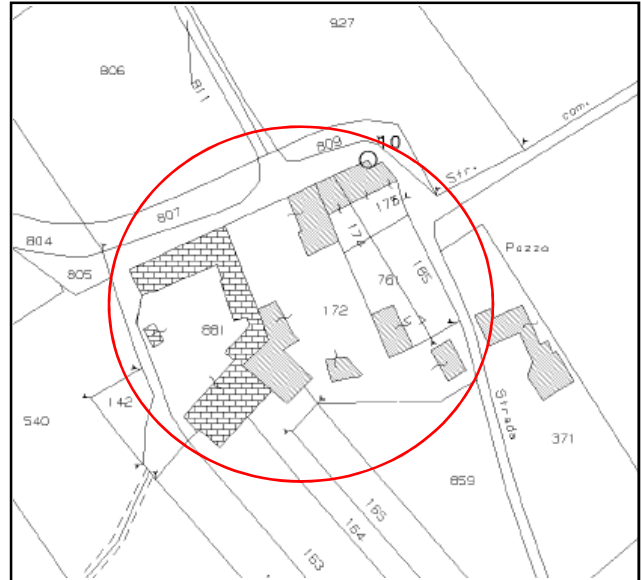
| | | | |
|-------------|---|--|---|
| SCHEDA B | COMUNE DI VILLAGA | |  |
| | PROVINCIA DI VICENZA | | |
| | Edifici di cui alla L.R. n. 11/2004, art. 40, comma 4 e N.T.A. del P.A.T. art. 15 | | |

| | | | | | |
|---------|-----------|-------------|------------|--------------------|----------|
| FOGLIO: | 24 | PARTICELLA: | 881 | CORPO DI FABBRICA: | O |
|---------|-----------|-------------|------------|--------------------|----------|

| | | | | | |
|-------------|------------------|---------|--|--------------------|-------------|
| UBICAZIONE: | Via Costa | CIVICO: | | CODICE ECOGRAFICO: | 3390 |
|-------------|------------------|---------|--|--------------------|-------------|



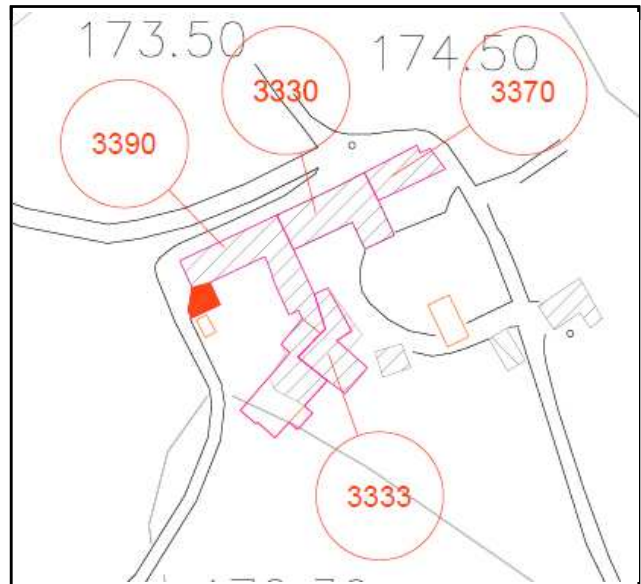
ESTRATTO P.A.T.



ESTRATTO CATASTALE



FOTO



INDIVIDUAZIONE CORPO FABBRICA

O

| | | |
|---------------------|---|--|
| Grado di protezione | 4 | |
|---------------------|---|--|

| | |
|---------------------|-----------|
| Contesto ambientale | OBBLIGATO |
|---------------------|-----------|

| | | | |
|----------|--|--|---|
| SCHEDA B | COMUNE DI VILLAGA | |  |
| | PROVINCIA DI VICENZA | | |
| | Edifici di cui alla L.R. n. 11/2004, art. 40, comma 4 e N.T.A. del P.A.T. art. 15 | | |

LOCALIZZAZIONE:

| | | | | | | | |
|--|-----------|-------------|------------|--------------------|-------------|--------------------|----------|
| FOGLIO: | 24 | PARTICELLA: | 881 | CODICE ECOGRAFICO: | 3390 | CORPO DI FABBRICA: | P |
| UBICAZIONE: Via Costa CIVICO: | | | | | | | |

FAMIGLIE E ABITAZIONI:

| | | | |
|-----------------------------------|--|-----------------------|------------|
| ALLOGGI OCCUPATI: | | ALLOGGI NON OCCUPATI: | |
| ALLOGGI OCCUPATI SALTUARIALMENTE: | | | |
| STANZE: | | FAMIGLIE: | RESIDENTI: |

CARATTERISTICHE DIMENSIONALI:

| | | | |
|----------------------------|----------|--------------------------|--------------|
| ALTEZZA EDIFICIO (m.): | 3 | SUPERFICIE COPERTA (mq): | 15.90 |
| PIANI FUORI TERRA (n): | 1 | VOLUME FUORI TERRA (mc): | 47.70 |
| EPOCA IMPIANTO ORIGINARIO: | ANNO: | | |
| INTERVENTI SUCCESSIVI: | | | |
| DI MODESTA ENTITA': | ANNO: | | |
| DI PESANTE ENTITA': | ANNO: | | |

TIPOLOGIA:

| | | | | | |
|-----------|----------|------------|--|--------|--|
| ISOLATO: | | A CORTE: | | ALTRO: | |
| IN LINEA: | x | A SCHIERA: | | | |



FOTO

VALORE:

| GRADO DI CONSERVAZIONE | | VALORE ARCHITETTONICO AMBIENTALE | | RAPPORTO CON IL CONTESTO | |
|------------------------|----------|----------------------------------|----------|--------------------------|----------|
| BUONO | x | BUONO | x | BUONO | x |
| MEDIOCRE | | MEDIOCRE | | MEDIOCRE | |
| PESSIMO | | PESSIMO | | PESSIMO | |

DESTINAZIONE D'USO:


| DESTINAZIONI D'USO ESISTENTI | | | | | DESTINAZIONI D'USO AMMESSE | | | | | 0 = Non utilizzato 1 = Residenza (compreso depositi, autorimesse, ecc.) 2 = Artigianato 3 = Commercio/Terziario/Direzionale 4 = Agricolo 5 = Usi particolari (chiesa, edifici pubblici, ecc.) |
|------------------------------|----------|--|--|--|----------------------------|----------|--|--|--|--|
| INTERRATO | | | | | INTERRATO | | | | | |
| TERRA | 4 | | | | TERRA | 1 | | | | |
| PRIMO PIANO | | | | | PRIMO PIANO | | | | | |
| SECONDO PIANO | | | | | SECONDO PIANO | | | | | |
| SOTTOTETTO | | | | | SOTTOTETTO | | | | | |

QUALITA' E INTERVENTI:

| QUALITA' STORICO AMBIENTALI | ELEMENTI DI CONTRASTO | INTERVENTI SUL VOLUME ESISTENTE |
|--|-----------------------|-------------------------------------|
| 1. Edifici di elevato valore storico-architettonico ed edifici religiosi | FORATURE | RESTAURO / RISANAMENTO CONSERVATIVO |
| 2a. Edifici di valore storico | BALCONI / TERRAZZE | RISTRUTTURAZIONE PARZIALE |
| 2b. Edifici di valore ambientale | COPERTURA | RISTRUTTURAZIONE TOTALE |
| 3. Edificio di recente costruzione | INFISSI | DEMOLIZIONE SENZA RICOSTRUZ. |
| 4. Edificio in contrasto con l'ambiente | ALTRO | SOSTITUZIONE EDILIZIA |
| NOTE: | NOTE: | NOTE: |

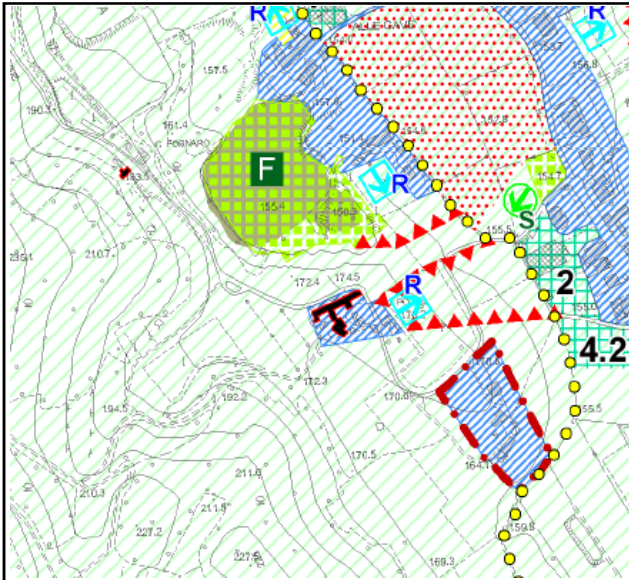
PRESCRIZIONI:

| |
|--|
| |
|--|

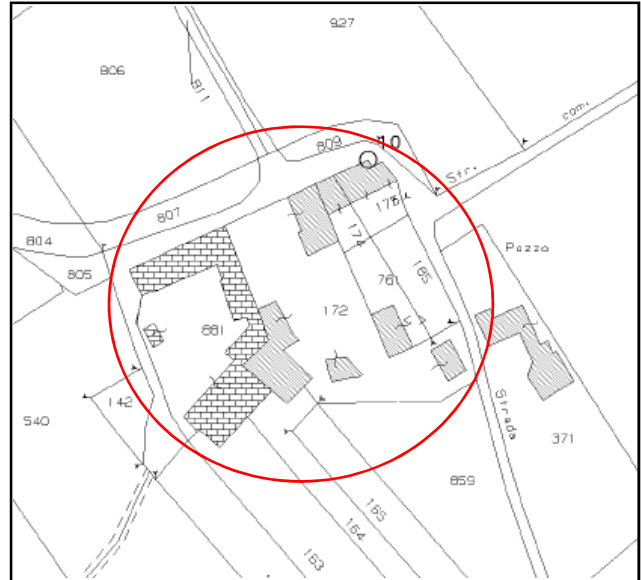
| | | | |
|-------------|---|--|---|
| SCHEDA B | COMUNE DI VILLAGA | |  |
| | PROVINCIA DI VICENZA | | |
| | Edifici di cui alla L.R. n. 11/2004, art. 40, comma 4 e N.T.A. del P.A.T. art. 15 | | |

| | | | | | |
|---------|-----------|-------------|------------|--------------------|----------|
| FOGLIO: | 24 | PARTICELLA: | 881 | CORPO DI FABBRICA: | P |
|---------|-----------|-------------|------------|--------------------|----------|

| | | | | | |
|-------------|------------------|---------|--|--------------------|-------------|
| UBICAZIONE: | Via Costa | CIVICO: | | CODICE ECOGRAFICO: | 3390 |
|-------------|------------------|---------|--|--------------------|-------------|



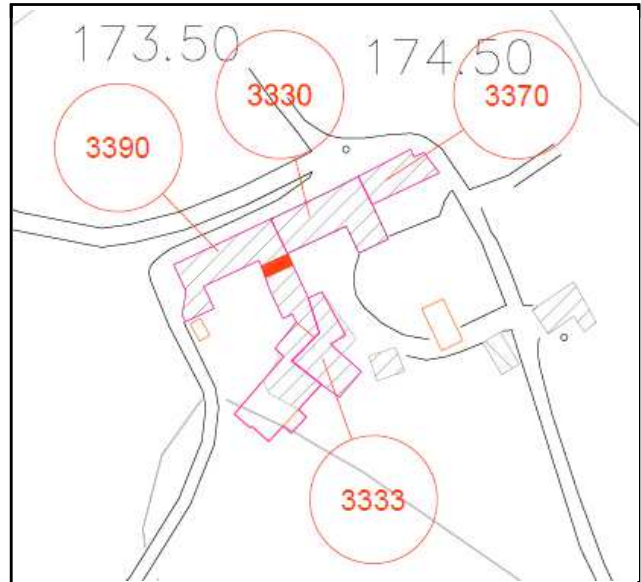
ESTRATTO P.A.T.



ESTRATTO CATASTALE



FOTO




INDIVIDUAZIONE CORPO FABBRICA

P

| | | |
|---------------------|----------|--|
| Grado di protezione | 6 | |
|---------------------|----------|--|

| | |
|---------------------|------------------|
| Contesto ambientale | OBBLIGATO |
|---------------------|------------------|

| | | | |
|----------|--|--|---|
| SCHEDA B | COMUNE DI VILLAGA | |  |
| | PROVINCIA DI VICENZA | | |
| | Edifici di cui alla L.R. n. 11/2004, art. 40, comma 4 e N.T.A. del P.A.T. art. 15 | | |

LOCALIZZAZIONE:

| | | | | | | | |
|-------------|-----------|------------------|------------|--------------------|-------------|--------------------|----------|
| FOGLIO: | 24 | PARTICELLA: | 881 | CODICE ECOGRAFICO: | 3390 | CORPO DI FABBRICA: | q |
| UBICAZIONE: | | Via Costa | | CIVICO: | | | |

FAMIGLIE E ABITAZIONI:

| | | | |
|-----------------------------------|--|-----------------------|--|
| ALLOGGI OCCUPATI: | | ALLOGGI NON OCCUPATI: | |
| ALLOGGI OCCUPATI SALTUARIALMENTE: | | | |
| STANZE: | | FAMIGLIE: | |
| | | RESIDENTI: | |

CARATTERISTICHE DIMENSIONALI:

| | | | |
|----------------------------|------------|--------------------------|---------------|
| ALTEZZA EDIFICIO (m): | 3.6 | SUPERFICIE COPERTA (mq): | 53.00 |
| PIANI FUORI TERRA (n): | 1 | VOLUME FUORI TERRA (mc): | 190.80 |
| EPOCA IMPIANTO ORIGINARIO: | ANNO: | | |
| INTERVENTI SUCCESSIVI: | | | |
| DI MODESTA ENTITA': | ANNO: | | |
| DI PESANTE ENTITA': | ANNO: | | |

TIPOLOGIA:

| | | | | | |
|-----------|----------|------------|--|--------|--|
| ISOLATO: | | A CORTE: | | ALTRO: | |
| IN LINEA: | x | A SCHIERA: | | | |

VALORE:

| GRADO DI CONSERVAZIONE | | VALORE ARCHITETTONICO AMBIENTALE | | RAPPORTO CON IL CONTESTO | |
|------------------------|----------|----------------------------------|----------|--------------------------|----------|
| BUONO | x | BUONO | x | BUONO | x |
| MEDIOCRE | | MEDIOCRE | | MEDIOCRE | |
| PESSIMO | | PESSIMO | | PESSIMO | |

DESTINAZIONE D'USO:

| DESTINAZIONI D'USO ESISTENTI | | | | DESTINAZIONI D'USO AMMESSE | | | | 0 = Non utilizzato 1 = Residenza (compreso depositi, autorimesse, ecc.) 2 = Artigianato 3 = Commercio/Terziario/Direzionale 4 = Agricolo 5 = Usi particolari (chiesa, edifici pubblici, ecc.) |
|------------------------------|----------|--|--|----------------------------|----------|--|--|--|
| INTERRATO | | | | INTERRATO | | | | |
| TERRA | 4 | | | TERRA | 4 | | | |
| PRIMO PIANO | | | | PRIMO PIANO | | | | |
| SECONDO PIANO | | | | SECONDO PIANO | | | | |
| SOTTOTETTO | | | | SOTTOTETTO | | | | |

QUALITA' E INTERVENTI:

| QUALITA' STORICO AMBIENTALI | | ELEMENTI DI CONTRASTO | | INTERVENTI SUL VOLUME ESISTENTE | |
|--|----------|-----------------------|--|-------------------------------------|----------|
| 1. Edifici di elevato valore storico-architettonico ed edifici religiosi | | FORATURE | | RESTAURO / RISANAMENTO CONSERVATIVO | |
| 2a. Edifici di valore storico | | BALCONI / TERRAZZE | | RISTRUTTURAZIONE PARZIALE | |
| 2b. Edifici di valore ambientale | x | COPERTURA | | RISTRUTTURAZIONE TOTALE | x |
| 3. Edificio di recente costruzione | | INFISSI | | DEMOLIZIONE SENZA RICOSTRUZ. | |
| 4. Edificio in contrasto con l'ambiente | | ALTRO | | SOSTITUZIONE EDILIZIA | |
| NOTE: | | NOTE: | | NOTE: | |

PRESCRIZIONI:

| |
|--|
| |
|--|

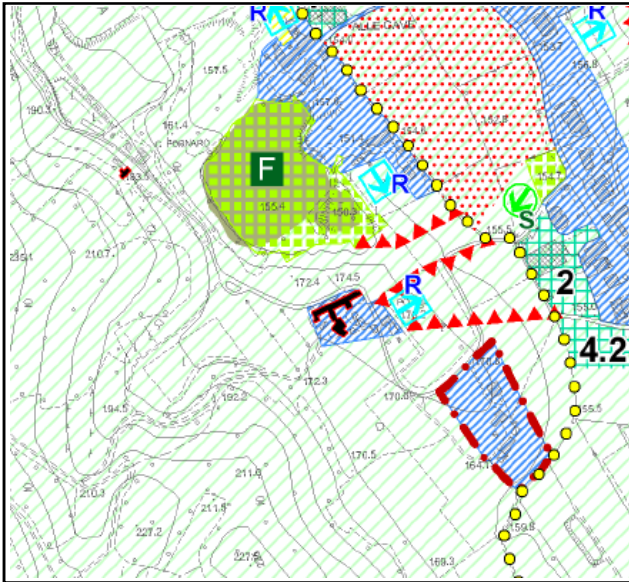


FOTO

| | | | |
|-------------|---|--|---|
| SCHEDA B | COMUNE DI VILLAGA | |  |
| | PROVINCIA DI VICENZA | | |
| | Edifici di cui alla L.R. n. 11/2004, art. 40, comma 4 e N.T.A. del P.A.T. art. 15 | | |

| | | | | | |
|---------|-----------|-------------|------------|--------------------|----------|
| FOGLIO: | 24 | PARTICELLA: | 881 | CORPO DI FABBRICA: | Q |
|---------|-----------|-------------|------------|--------------------|----------|

| | | | | | |
|-------------|------------------|---------|--|--------------------|-------------|
| UBICAZIONE: | Via Costa | CIVICO: | | CODICE ECOGRAFICO: | 3390 |
|-------------|------------------|---------|--|--------------------|-------------|



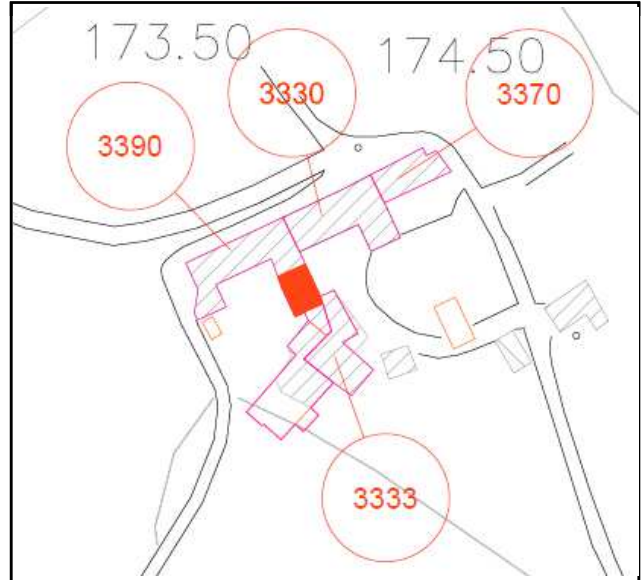
ESTRATTO P.A.T.



ESTRATTO CATASTALE



FOTO



INDIVIDUAZIONE CORPO FABBRICA

Q

| | | |
|---------------------|----------|--|
| Grado di protezione | 6 | |
|---------------------|----------|--|

| | |
|---------------------|------------------|
| Contesto ambientale | OBBLIGATO |
|---------------------|------------------|

| | | | |
|----------|--|--|---|
| SCHEDA B | COMUNE DI VILLAGA | |  |
| | PROVINCIA DI VICENZA | | |
| | Edifici di cui alla L.R. n. 11/2004, art. 40, comma 4 e N.T.A. del P.A.T. art. 15 | | |

LOCALIZZAZIONE:

| | | | | | | | |
|-------------|-----------|-------------|---------|--------------------|------|--------------------|---|
| FOGLIO: | 24 | PARTICELLA: | 881 | CODICE ECOGRAFICO: | 3390 | CORPO DI FABBRICA: | R |
| UBICAZIONE: | Via Costa | | CIVICO: | | | | |

FAMIGLIE E ABITAZIONI:

| | | | |
|-----------------------------------|--|-----------------------|--|
| ALLOGGI OCCUPATI: | | ALLOGGI NON OCCUPATI: | |
| ALLOGGI OCCUPATI SALTUARIALMENTE: | | | |
| STANZE: | | FAMIGLIE: | |
| | | RESIDENTI: | |

CARATTERISTICHE DIMENSIONALI:

| | | | |
|----------------------------|-------|--------------------------|--|
| ALTEZZA EDIFICIO (m): | | SUPERFICIE COPERTA (mq): | |
| PIANI FUORI TERRA (n): | 1 | VOLUME FUORI TERRA (mc): | |
| EPOCA IMPIANTO ORIGINARIO: | ANNO: | | |
| INTERVENTI SUCCESSIVI: | | | |
| DI MODESTA ENTITA': | ANNO: | | |
| DI PESANTE ENTITA': | ANNO: | | |

TIPOLOGIA:

| | | | | | |
|-----------|---|------------|--|--------|--|
| ISOLATO: | | A CORTE: | | ALTRO: | |
| IN LINEA: | x | A SCHIERA: | | | |

VALORE:

| GRADO DI CONSERVAZIONE | | VALORE ARCHITETTONICO AMBIENTALE | | RAPPORTO CON IL CONTESTO | |
|------------------------|---|----------------------------------|---|--------------------------|---|
| BUONO | x | BUONO | x | BUONO | x |
| MEDIOCRE | | MEDIOCRE | | MEDIOCRE | |
| PESSIMO | | PESSIMO | | PESSIMO | |

DESTINAZIONE D'USO:

| DESTINAZIONI D'USO ESISTENTI | | | | | DESTINAZIONI D'USO AMMESSE | | | | | 0 = Non utilizzato 1 = Residenza (compreso depositi, autorimesse, ecc.) 2 = Artigianato 3 = Commercio/Terziario/Direzionale 4 = Agricolo 5 = Usi particolari (chiesa, edifici pubblici, ecc.) |
|------------------------------|---|--|--|--|----------------------------|---|--|--|--|--|
| INTERRATO | | | | | INTERRATO | | | | | |
| TERRA | 4 | | | | TERRA | 4 | | | | |
| PRIMO PIANO | | | | | PRIMO PIANO | | | | | |
| SECONDO PIANO | | | | | SECONDO PIANO | | | | | |
| SOTTOTETTO | | | | | SOTTOTETTO | | | | | |

QUALITA' E INTERVENTI:

| QUALITA' STORICO AMBIENTALI | | ELEMENTI DI CONTRASTO | | INTERVENTI SUL VOLUME ESISTENTE | |
|--|---|-----------------------|--|-------------------------------------|---|
| 1. Edifici di elevato valore storico-architettonico ed edifici religiosi | | FORATURE | | RESTAURO / RISANAMENTO CONSERVATIVO | |
| 2a. Edifici di valore storico | | BALCONI / TERRAZZE | | RISTRUTTURAZIONE PARZIALE | x |
| 2b. Edifici di valore ambientale | x | COPERTURA | | RISTRUTTURAZIONE TOTALE | |
| 3. Edificio di recente costruzione | | INFISSI | | DEMOLIZIONE SENZA RICOSTRUZ. | |
| 4. Edificio in contrasto con l'ambiente | | ALTRO | | SOSTITUZIONE EDILIZIA | |
| NOTE: | | NOTE: | | NOTE: | |

PRESCRIZIONI:

| |
|--|
| |
|--|

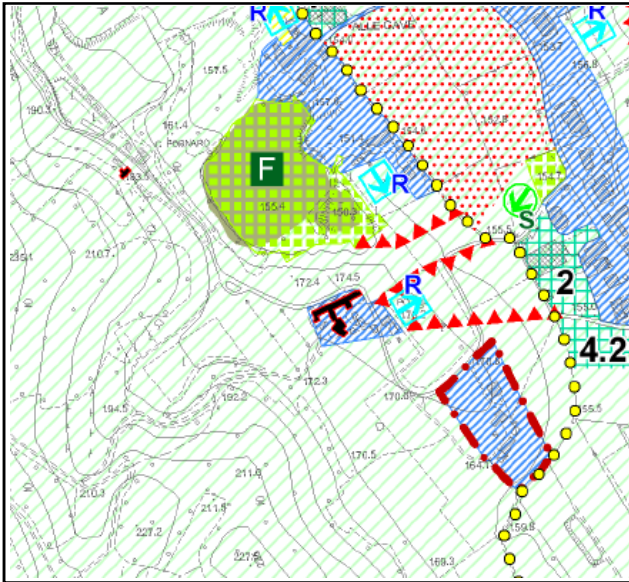


FOTO

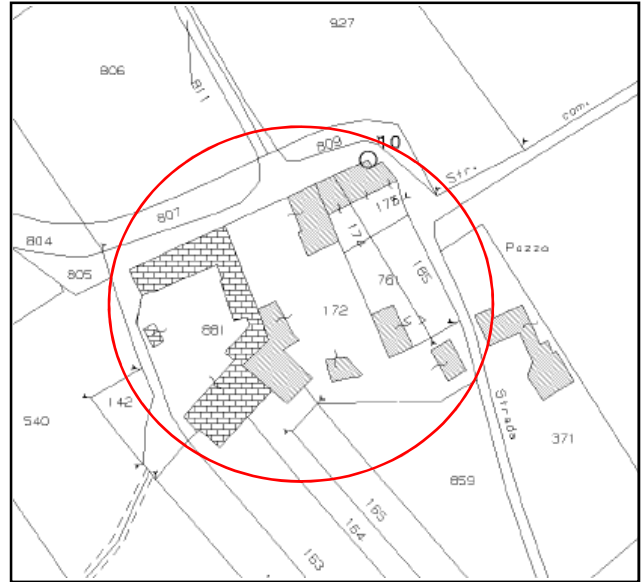
| | | | |
|-------------|---|--|---|
| SCHEDA B | COMUNE DI VILLAGA | |  |
| | PROVINCIA DI VICENZA | | |
| | Edifici di cui alla L.R. n. 11/2004, art. 40, comma 4 e N.T.A. del P.A.T. art. 15 | | |

| | | | | | |
|---------|-----------|-------------|------------|--------------------|----------|
| FOGLIO: | 24 | PARTICELLA: | 881 | CORPO DI FABBRICA: | R |
|---------|-----------|-------------|------------|--------------------|----------|

| | | | | | |
|-------------|------------------|---------|--|--------------------|-------------|
| UBICAZIONE: | Via Costa | CIVICO: | | CODICE ECOGRAFICO: | 3390 |
|-------------|------------------|---------|--|--------------------|-------------|



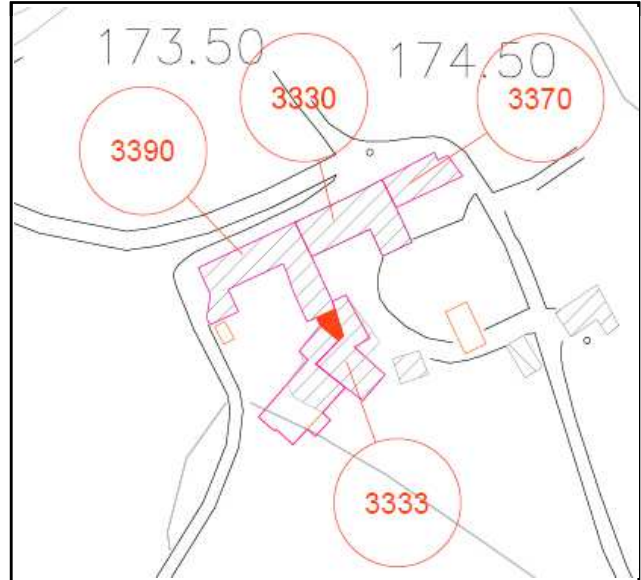
ESTRATTO P.A.T.



ESTRATTO CATASTALE



FOTO



INDIVIDUAZIONE CORPO FABBRICA

R

| | | |
|---------------------|---|--|
| Grado di protezione | 4 | |
|---------------------|---|--|

| | |
|---------------------|-----------|
| Contesto ambientale | OBBLIGATO |
|---------------------|-----------|

| | | | |
|----------|--|--|---|
| SCHEDA B | COMUNE DI VILLAGA | |  |
| | PROVINCIA DI VICENZA | | |
| | Edifici di cui alla L.R. n. 11/2004, art. 40, comma 4 e N.T.A. del P.A.T. art. 15 | | |

LOCALIZZAZIONE:

| | | | | | | | |
|-------------|----|-------------|-----|--------------------|------|--------------------|---|
| FOGLIO: | 24 | PARTICELLA: | 881 | CODICE ECOGRAFICO: | 3390 | CORPO DI FABBRICA: | S |
| UBICAZIONE: | | Via Costa | | CIVICO: | | | |

FAMIGLIE E ABITAZIONI:

| | | | |
|-----------------------------------|--|-----------------------|--|
| ALLOGGI OCCUPATI: | | ALLOGGI NON OCCUPATI: | |
| ALLOGGI OCCUPATI SALTUARIALMENTE: | | | |
| STANZE: | | FAMIGLIE: | |
| | | RESIDENTI: | |

CARATTERISTICHE DIMENSIONALI:

| | | | |
|----------------------------|-------|--------------------------|--|
| ALTEZZA EDIFICIO (m): | 3.2 | SUPERFICIE COPERTA (mq): | |
| PIANI FUORI TERRA (n): | 1 | VOLUME FUORI TERRA (mc): | |
| EPOCA IMPIANTO ORIGINARIO: | ANNO: | | |
| INTERVENTI SUCCESSIVI: | | | |
| DI MODESTA ENTITA': | ANNO: | | |
| DI PESANTE ENTITA': | ANNO: | | |

TIPOLOGIA:

| | | | | | |
|-----------|---|------------|--|--------|--|
| ISOLATO: | | A CORTE: | | ALTRO: | |
| IN LINEA: | x | A SCHIERA: | | | |

VALORE:

| GRADO DI CONSERVAZIONE | | VALORE ARCHITETTONICO AMBIENTALE | | RAPPORTO CON IL CONTESTO | |
|------------------------|---|----------------------------------|---|--------------------------|---|
| BUONO | x | BUONO | x | BUONO | x |
| MEDIOCRE | | MEDIOCRE | | MEDIOCRE | |
| PESSIMO | | PESSIMO | | PESSIMO | |

DESTINAZIONE D'USO:

| DESTINAZIONI D'USO ESISTENTI | | | | | DESTINAZIONI D'USO AMMESSE | | | | | 0 = Non utilizzato 1 = Residenza (compreso depositi, autorimesse, ecc.) 2 = Artigianato 3 = Commercio/Terziario/Direzionale 4 = Agricolo 5 = Usi particolari (chiesa, edifici pubblici, ecc.) |
|------------------------------|---|--|--|--|----------------------------|---|--|--|--|--|
| INTERRATO | | | | | INTERRATO | | | | | |
| TERRA | 0 | | | | TERRA | 1 | | | | |
| PRIMO PIANO | | | | | PRIMO PIANO | | | | | |
| SECONDO PIANO | | | | | SECONDO PIANO | | | | | |
| SOTTOTETTO | | | | | SOTTOTETTO | | | | | |

QUALITA' E INTERVENTI:


| QUALITA' STORICO AMBIENTALI | | ELEMENTI DI CONTRASTO | | INTERVENTI SUL VOLUME ESISTENTE | |
|--|---|-----------------------|--|-------------------------------------|---|
| 1. Edifici di elevato valore storico-architettonico ed edifici religiosi | | FORATURE | | RESTAURO / RISANAMENTO CONSERVATIVO | |
| 2a. Edifici di valore storico | | BALCONI / TERRAZZE | | RISTRUTTURAZIONE PARZIALE | x |
| 2b. Edifici di valore ambientale | x | COPERTURA | | RISTRUTTURAZIONE TOTALE | |
| 3. Edificio di recente costruzione | | INFISSI | | DEMOLIZIONE SENZA RICOSTRUZ. | |
| 4. Edificio in contrasto con l'ambiente | | ALTRO | | SOSTITUZIONE EDILIZIA | |
| NOTE: | | NOTE: | | NOTE: | |

PRESCRIZIONI:

| |
|--|
| |
|--|

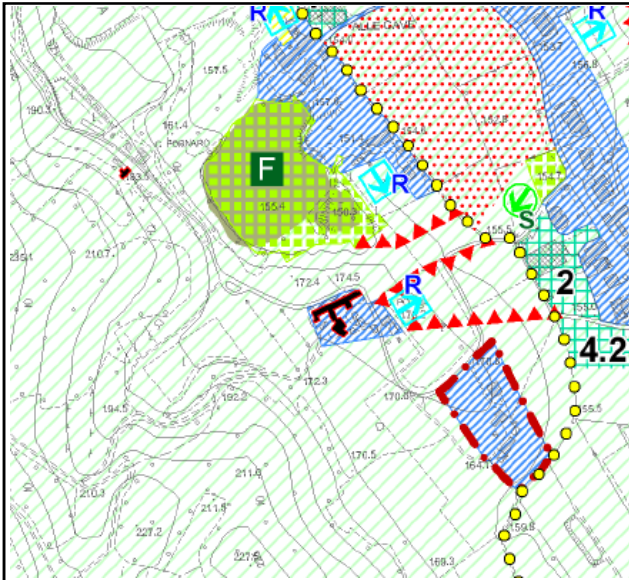


FOTO

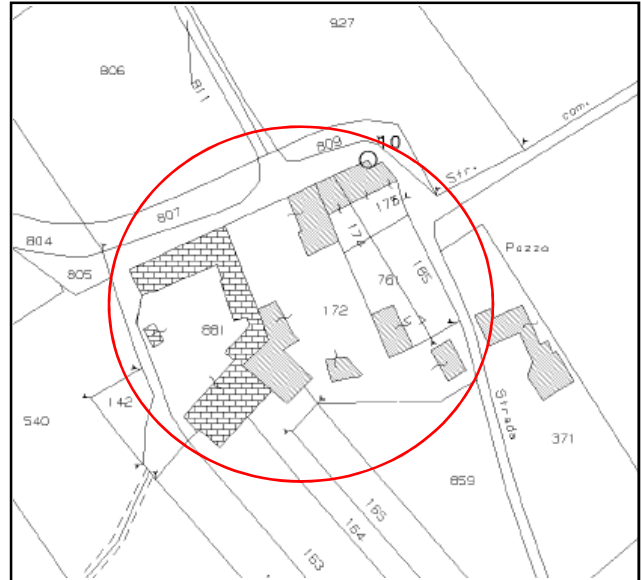
| | | | |
|-------------|---|--|---|
| SCHEDA B | COMUNE DI VILLAGA | |  |
| | PROVINCIA DI VICENZA | | |
| | Edifici di cui alla L.R. n. 11/2004, art. 40, comma 4 e N.T.A. del P.A.T. art. 15 | | |

| | | | | | |
|---------|-----------|-------------|------------|--------------------|----------|
| FOGLIO: | 24 | PARTICELLA: | 881 | CORPO DI FABBRICA: | S |
|---------|-----------|-------------|------------|--------------------|----------|

| | | | | | |
|-------------|------------------|---------|--|--------------------|-------------|
| UBICAZIONE: | Via Costa | CIVICO: | | CODICE ECOGRAFICO: | 3390 |
|-------------|------------------|---------|--|--------------------|-------------|



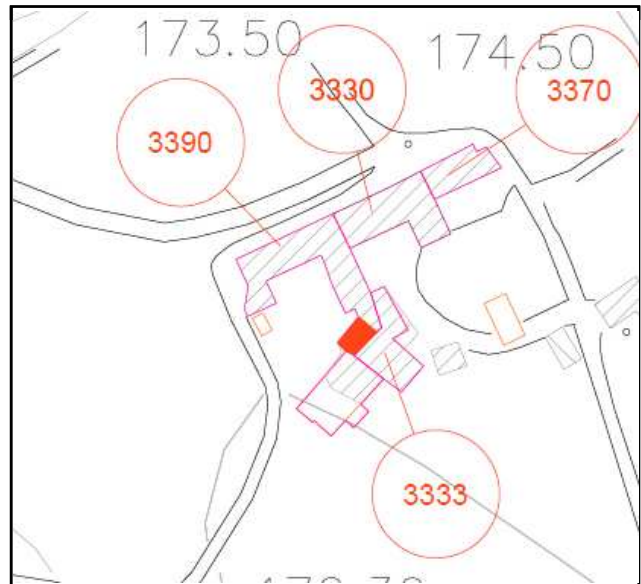
ESTRATTO P.A.T.



ESTRATTO CATASTALE



FOTO



INDIVIDUAZIONE CORPO FABBRICA

S

| | | |
|---------------------|---|--|
| Grado di protezione | 4 | |
|---------------------|---|--|

| | |
|---------------------|-----------|
| Contesto ambientale | OBBLIGATO |
|---------------------|-----------|

| | | | |
|----------|--|--|---|
| SCHEDA B | COMUNE DI VILLAGA | |  |
| | PROVINCIA DI VICENZA | | |
| | Edifici di cui alla L.R. n. 11/2004, art. 40, comma 4 e N.T.A. del P.A.T. art. 15 | | |

LOCALIZZAZIONE:

| | | | | | | | |
|-------------|-----------|------------------|------------|--------------------|-------------|--------------------|----------|
| FOGLIO: | 24 | PARTICELLA: | 881 | CODICE ECOGRAFICO: | 3390 | CORPO DI FABBRICA: | T |
| UBICAZIONE: | | Via Costa | | CIVICO: | | | |

FAMIGLIE E ABITAZIONI:

| | | | |
|-----------------------------------|--|-----------------------|--|
| ALLOGGI OCCUPATI: | | ALLOGGI NON OCCUPATI: | |
| ALLOGGI OCCUPATI SALTUARIALMENTE: | | | |
| STANZE: | | FAMIGLIE: | |
| | | RESIDENTI: | |

CARATTERISTICHE DIMENSIONALI:

| | | | |
|----------------------------|----------|--------------------------|---------------|
| ALTEZZA EDIFICIO (m.): | 8 | SUPERFICIE COPERTA (mq): | 112.22 |
| PIANI FUORI TERRA (n): | 2 | VOLUME FUORI TERRA (mc): | 897.76 |
| EPOCA IMPIANTO ORIGINARIO: | ANNO: | | |
| INTERVENTI SUCCESSIVI: | | | |
| DI MODESTA ENTITA': | ANNO: | | |
| DI PESANTE ENTITA': | ANNO: | | |



FOTO

TIPOLOGIA:

| | | | | | |
|-----------|----------|------------|--|--------|--|
| ISOLATO: | | A CORTE: | | ALTRO: | |
| IN LINEA: | x | A SCHIERA: | | | |

VALORE:

| GRADO DI CONSERVAZIONE | | VALORE ARCHITETTONICO AMBIENTALE | | RAPPORTO CON IL CONTESTO | |
|------------------------|----------|----------------------------------|----------|--------------------------|----------|
| BUONO | | BUONO | x | BUONO | x |
| MEDIOCRE | x | MEDIOCRE | | MEDIOCRE | |
| PESSIMO | | PESSIMO | | PESSIMO | |

DESTINAZIONE D'USO:


| DESTINAZIONI D'USO ESISTENTI | | | | DESTINAZIONI D'USO AMMESSE | | | | 0 = Non utilizzato 1 = Residenza (compreso depositi, autorimesse, ecc.) 2 = Artigianato 3 = Commercio/Terziario/Direzionale 4 = Agricolo 5 = Usi particolari (chiesa, edifici pubblici, ecc.) |
|------------------------------|----------|--|--|----------------------------|----------|--|--|--|
| INTERRATO | | | | INTERRATO | | | | |
| TERRA | 0 | | | TERRA | 1 | | | |
| PRIMO PIANO | 0 | | | PRIMO PIANO | 1 | | | |
| SECONDO PIANO | | | | SECONDO PIANO | | | | |
| SOTTOTETTO | | | | SOTTOTETTO | | | | |

QUALITA' E INTERVENTI:

| QUALITA' STORICO AMBIENTALI | ELEMENTI DI CONTRASTO | INTERVENTI SUL VOLUME ESISTENTE |
|--|-----------------------|-------------------------------------|
| 1. Edifici di elevato valore storico-architettonico ed edifici religiosi | FORATURE | RESTAURO / RISANAMENTO CONSERVATIVO |
| 2a. Edifici di valore storico | BALCONI / TERRAZZE | RISTRUTTURAZIONE PARZIALE |
| 2b. Edifici di valore ambientale | COPERTURA | x |
| 3. Edificio di recente costruzione | INFISSI | RISTRUTTURAZIONE TOTALE |
| 4. Edificio in contrasto con l'ambiente | ALTRO | DEMOLIZIONE SENZA RICOSTRUZ. |
| NOTE: | NOTE: | SOSTITUZIONE EDILIZIA |
| | | NOTE: |

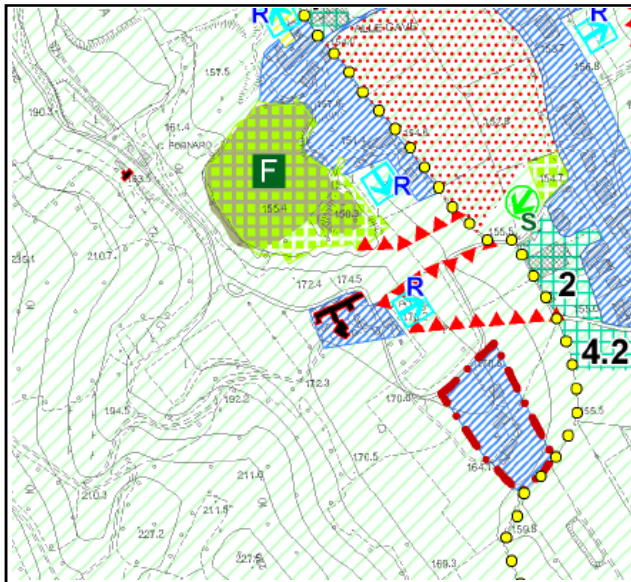
PRESCRIZIONI:

| |
|--|
| |
|--|

| | | | |
|-------------|---|--|---|
| SCHEDA B | COMUNE DI VILLAGA | |  |
| | PROVINCIA DI VICENZA | | |
| | Edifici di cui alla L.R. n. 11/2004, art. 40, comma 4 e N.T.A. del P.A.T. art. 15 | | |

| | | | | | |
|---------|-----------|-------------|------------|--------------------|----------|
| FOGLIO: | 24 | PARTICELLA: | 881 | CORPO DI FABBRICA: | T |
|---------|-----------|-------------|------------|--------------------|----------|

| | | | | | |
|-------------|------------------|---------|--|--------------------|-------------|
| UBICAZIONE: | Via Costa | CIVICO: | | CODICE ECOGRAFICO: | 3390 |
|-------------|------------------|---------|--|--------------------|-------------|



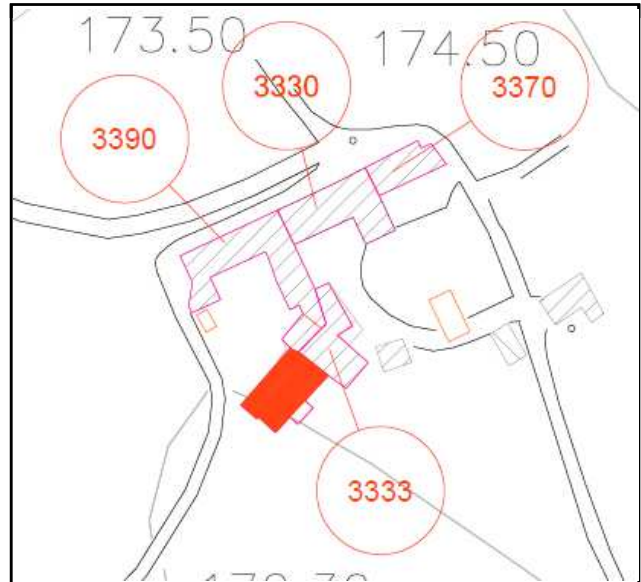
ESTRATTO P.A.T.



ESTRATTO CATASTALE



FOTO



INDIVIDUAZIONE CORPO FABBRICA

T

| | | |
|---------------------|---|--|
| Grado di protezione | 4 | |
|---------------------|---|--|

| | |
|---------------------|--------|
| Contesto ambientale | URBANO |
|---------------------|--------|

| | | | |
|----------|--|--|---|
| SCHEDA B | COMUNE DI VILLAGA | |  |
| | PROVINCIA DI VICENZA | | |
| | Edifici di cui alla L.R. n. 11/2004, art. 40, comma 4 e N.T.A. del P.A.T. art. 15 | | |

LOCALIZZAZIONE:

| | | | | | | | |
|-------------|----|-------------|-----|--------------------|------|--------------------|---|
| FOGLIO: | 24 | PARTICELLA: | 881 | CODICE ECOGRAFICO: | 3390 | CORPO DI FABBRICA: | U |
| UBICAZIONE: | | Via Costa | | CIVICO: | | | |

FAMIGLIE E ABITAZIONI:

| | | | |
|-----------------------------------|--|-----------------------|--|
| ALLOGGI OCCUPATI: | | ALLOGGI NON OCCUPATI: | |
| ALLOGGI OCCUPATI SALTUARIALMENTE: | | | |
| STANZE: | | FAMIGLIE: | |
| | | RESIDENTI: | |

CARATTERISTICHE DIMENSIONALI:

| | | | |
|----------------------------|-------|--------------------------|-------|
| ALTEZZA EDIFICIO (m.): | 2 | SUPERFICIE COPERTA (mq): | 11.25 |
| PIANI FUORI TERRA (n): | 1 | VOLUME FUORI TERRA (mc): | 22.50 |
| EPOCA IMPIANTO ORIGINARIO: | ANNO: | | |
| INTERVENTI SUCCESSIVI: | | | |
| DI MODESTA ENTITA': | ANNO: | | |
| DI PESANTE ENTITA': | ANNO: | | |

TIPOLOGIA:

| | | | | | |
|-----------|---|------------|--|--------|--|
| ISOLATO: | | A CORTE: | | ALTRO: | |
| IN LINEA: | x | A SCHIERA: | | | |

VALORE:

| GRADO DI CONSERVAZIONE | | VALORE ARCHITETTONICO AMBIENTALE | | RAPPORTO CON IL CONTESTO | |
|------------------------|---|----------------------------------|---|--------------------------|---|
| BUONO | x | BUONO | x | BUONO | x |
| MEDIOCRE | | MEDIOCRE | | MEDIOCRE | |
| PESSIMO | | PESSIMO | | PESSIMO | |

DESTINAZIONE D'USO:

| DESTINAZIONI D'USO ESISTENTI | | | | | DESTINAZIONI D'USO AMMESSE | | | | | 0 = Non utilizzato 1 = Residenza (compreso depositi, autorimesse, ecc.) 2 = Artigianato 3 = Commercio/Terziario/Direzionale 4 = Agricolo 5 = Usi particolari (chiesa, edifici pubblici, ecc.) |
|------------------------------|---|--|--|--|----------------------------|---|--|--|--|--|
| INTERRATO | | | | | INTERRATO | | | | | |
| TERRA | 4 | | | | TERRA | 4 | | | | |
| PRIMO PIANO | | | | | PRIMO PIANO | | | | | |
| SECONDO PIANO | | | | | SECONDO PIANO | | | | | |
| SOTTOTETTO | | | | | SOTTOTETTO | | | | | |

QUALITA' E INTERVENTI:

| QUALITA' STORICO AMBIENTALI | | ELEMENTI DI CONTRASTO | | INTERVENTI SUL VOLUME ESISTENTE | |
|--|---|-----------------------|--|-------------------------------------|---|
| 1. Edifici di elevato valore storico-architettonico ed edifici religiosi | | FORATURE | | RESTAURO / RISANAMENTO CONSERVATIVO | |
| 2a. Edifici di valore storico | | BALCONI / TERRAZZE | | RISTRUTTURAZIONE PARZIALE | |
| 2b. Edifici di valore ambientale | x | COPERTURA | | RISTRUTTURAZIONE TOTALE | x |
| 3. Edificio di recente costruzione | | INFISSI | | DEMOLIZIONE SENZA RICOSTRUZ. | |
| 4. Edificio in contrasto con l'ambiente | | ALTRO | | SOSTITUZIONE EDILIZIA | |
| NOTE: | | NOTE: | | NOTE: | |

PRESCRIZIONI:

| |
|--|
| |
|--|

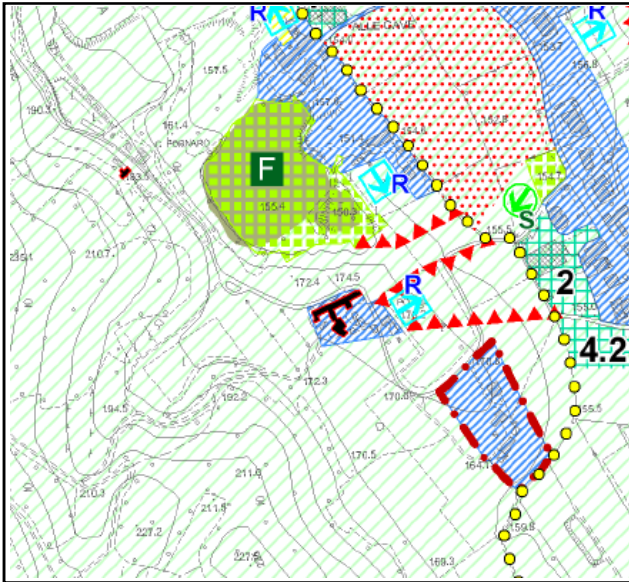


FOTO

| | | | |
|-------------|---|--|---|
| SCHEDA B | COMUNE DI VILLAGA | |  |
| | PROVINCIA DI VICENZA | | |
| | Edifici di cui alla L.R. n. 11/2004, art. 40, comma 4 e N.T.A. del P.A.T. art. 15 | | |

| | | | | | |
|---------|-----------|-------------|------------|--------------------|----------|
| FOGLIO: | 24 | PARTICELLA: | 881 | CORPO DI FABBRICA: | U |
|---------|-----------|-------------|------------|--------------------|----------|

| | | | | | |
|-------------|------------------|---------|--|--------------------|-------------|
| UBICAZIONE: | Via Costa | CIVICO: | | CODICE ECOGRAFICO: | 3390 |
|-------------|------------------|---------|--|--------------------|-------------|



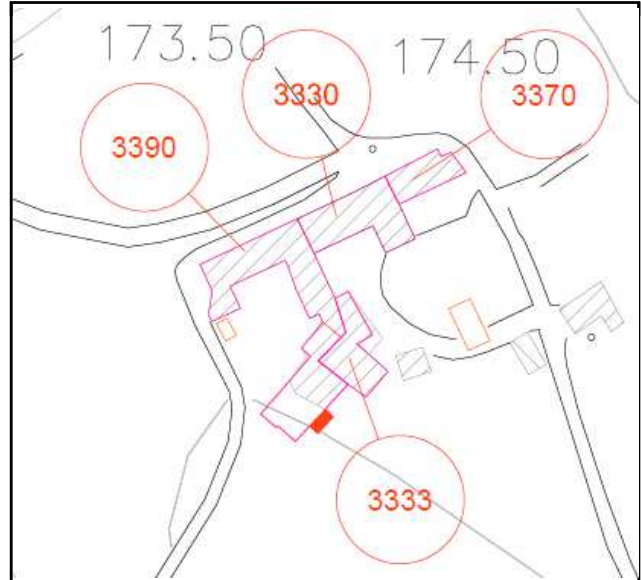
ESTRATTO P.A.T.



ESTRATTO CATASTALE



FOTO



INDIVIDUAZIONE CORPO FABBRICA

U

| | | |
|---------------------|---|--|
| Grado di protezione | 5 | |
|---------------------|---|--|

| | |
|---------------------|-----------|
| Contesto ambientale | OBBLIGATO |
|---------------------|-----------|

| | | | |
|----------|--|--|---|
| SCHEDA B | COMUNE DI VILLAGA | |  |
| | PROVINCIA DI VICENZA | | |
| | Edifici di cui alla L.R. n. 11/2004, art. 40, comma 4 e N.T.A. del P.A.T. art. 15 | | |

LOCALIZZAZIONE:

| | | | | | | | |
|-------------|----|-------------|----|--------------------|------|--------------------|---|
| FOGLIO: | 24 | PARTICELLA: | 61 | CODICE ECOGRAFICO: | 3490 | CORPO DI FABBRICA: | A |
| UBICAZIONE: | | Via Costa | | CIVICO: | 23 | | |

FAMIGLIE E ABITAZIONI:

| | | | |
|-----------------------------------|--|-----------------------|--|
| ALLOGGI OCCUPATI: | | ALLOGGI NON OCCUPATI: | |
| ALLOGGI OCCUPATI SALTUARIALMENTE: | | | |
| STANZE: | | FAMIGLIE: | |
| | | RESIDENTI: | |

CARATTERISTICHE DIMENSIONALI:

| | | | |
|----------------------------|-------|--------------------------|--------|
| ALTEZZA EDIFICIO (m.): | 6 | SUPERFICIE COPERTA (mq): | 90.64 |
| PIANI FUORI TERRA (n): | 2 | VOLUME FUORI TERRA (mc): | 543.84 |
| EPOCA IMPIANTO ORIGINARIO: | ANNO: | | |
| INTERVENTI SUCCESSIVI: | | | |
| DI MODESTA ENTITA': | ANNO: | | |
| DI PESANTE ENTITA': | ANNO: | | |

TIPOLOGIA:

| | | | | | |
|-----------|---|------------|--|--------|--|
| ISOLATO: | x | A CORTE: | | ALTRO: | |
| IN LINEA: | | A SCHIERA: | | | |



FOTO

VALORE:

| GRADO DI CONSERVAZIONE | | VALORE ARCHITETTONICO AMBIENTALE | | RAPPORTO CON IL CONTESTO | |
|------------------------|---|----------------------------------|---|--------------------------|---|
| BUONO | x | BUONO | x | BUONO | x |
| MEDIOCRE | | MEDIOCRE | | MEDIOCRE | |
| PESSIMO | | PESSIMO | | PESSIMO | |

DESTINAZIONE D'USO:

| DESTINAZIONI D'USO ESISTENTI | | | | | DESTINAZIONI D'USO AMMESSE | | | | | 0 = Non utilizzato 1 = Residenza (compreso depositi, autorimesse, ecc.) 2 = Artigianato 3 = Commercio/Terziario/Direzionale 4 = Agricolo 5 = Usi particolari (chiesa, edifici pubblici, ecc.) |
|------------------------------|---|--|--|--|----------------------------|---|--|--|--|--|
| INTERRATO | | | | | INTERRATO | | | | | |
| TERRA | 1 | | | | TERRA | 1 | | | | |
| PRIMO PIANO | 1 | | | | PRIMO PIANO | 1 | | | | |
| SECONDO PIANO | | | | | SECONDO PIANO | | | | | |
| SOTTOTETTO | | | | | SOTTOTETTO | | | | | |

QUALITA' E INTERVENTI:

| QUALITA' STORICO AMBIENTALI | | ELEMENTI DI CONTRASTO | | INTERVENTI SUL VOLUME ESISTENTE | |
|--|---|-----------------------|--|-------------------------------------|---|
| 1. Edifici di elevato valore storico-architettonico ed edifici religiosi | | FORATURE | | RESTAURO / RISANAMENTO CONSERVATIVO | |
| 2a. Edifici di valore storico | | BALCONI / TERRAZZE | | RISTRUTTURAZIONE PARZIALE | x |
| 2b. Edifici di valore ambientale | x | COPERTURA | | RISTRUTTURAZIONE TOTALE | |
| 3. Edificio di recente costruzione | | INFISSI | | DEMOLIZIONE SENZA RICOSTRUZ. | |
| 4. Edificio in contrasto con l'ambiente | | ALTRO | | SOSTITUZIONE EDILIZIA | |
| NOTE: | | NOTE: | | NOTE: | |

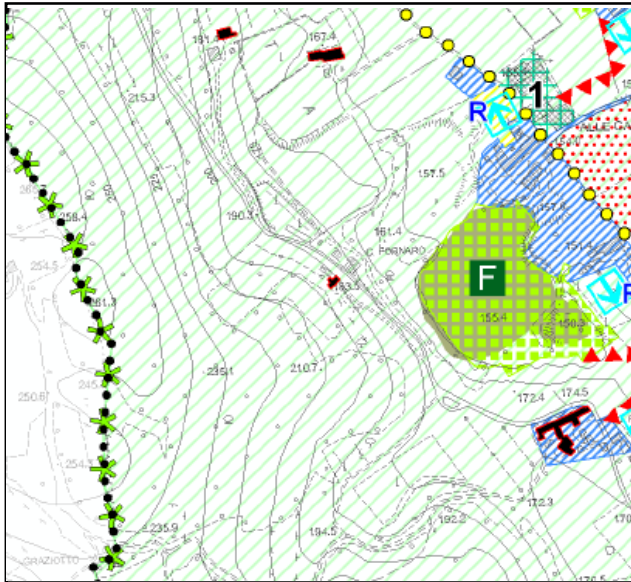
PRESCRIZIONI:

| |
|--|
| |
|--|

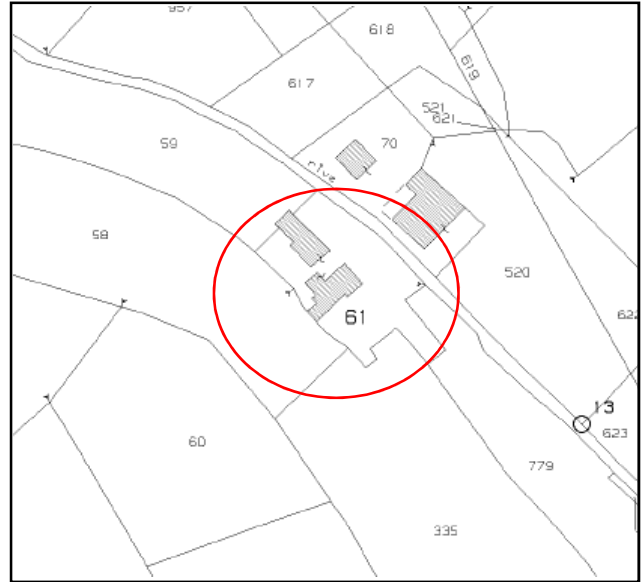
| | | | |
|-------------|---|--|---|
| SCHEDA B | COMUNE DI VILLAGA | |  |
| | PROVINCIA DI VICENZA | | |
| | Edifici di cui alla L.R. n. 11/2004, art. 40, comma 4 e N.T.A. del P.A.T. art. 15 | | |

| | | | | | |
|---------|-----------|-------------|-----------|--------------------|----------|
| FOGLIO: | 24 | PARTICELLA: | 61 | CORPO DI FABBRICA: | A |
|---------|-----------|-------------|-----------|--------------------|----------|

| | | | | | |
|-------------|------------------|---------|-----------|--------------------|-------------|
| UBICAZIONE: | Via Costa | CIVICO: | 23 | CODICE ECOGRAFICO: | 3490 |
|-------------|------------------|---------|-----------|--------------------|-------------|



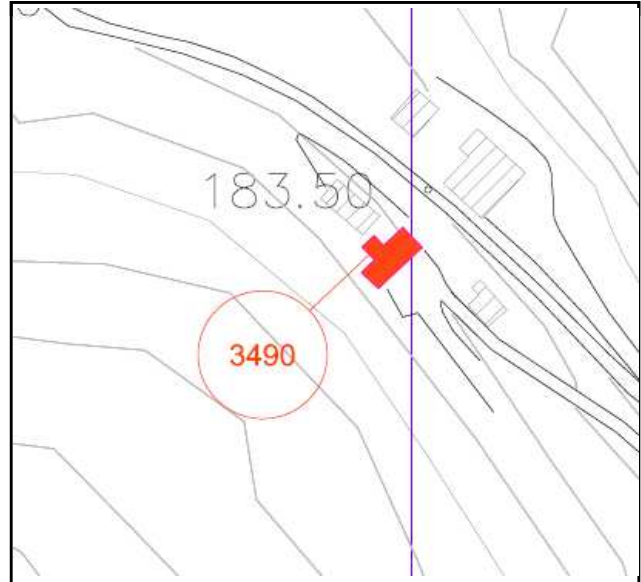
ESTRATTO P.A.T.



ESTRATTO CATASTALE



FOTO




INDIVIDUAZIONE CORPO FABBRICA

A

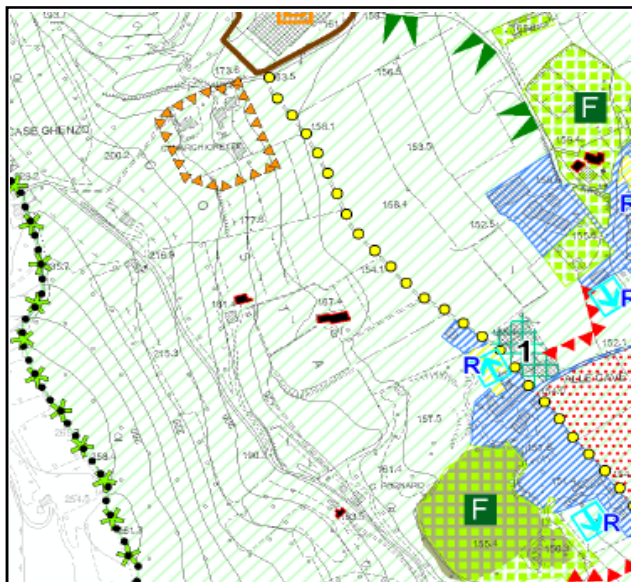
| | | |
|---------------------|---|--|
| Grado di protezione | 3 | |
|---------------------|---|--|

| | |
|---------------------|---------|
| Contesto ambientale | COLLINA |
|---------------------|---------|

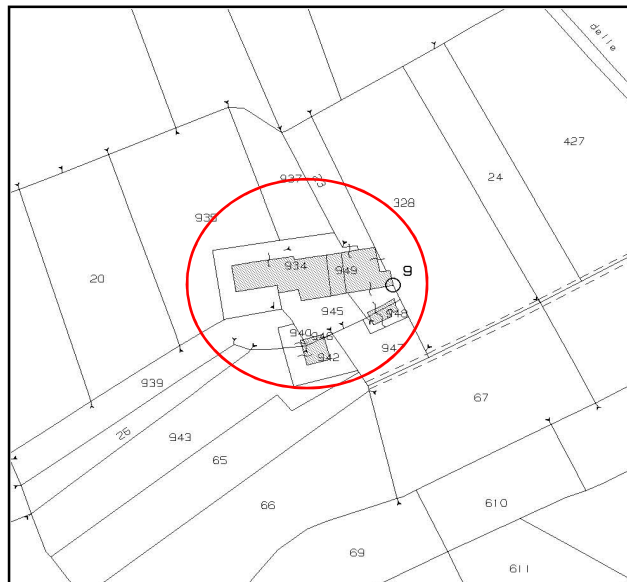
| | | | |
|-------------|---|--|---|
| SCHEDA B | COMUNE DI VILLAGA | |  |
| | PROVINCIA DI VICENZA | | |
| | Edifici di cui alla L.R. n. 11/2004, art. 40, comma 4 e N.T.A. del P.A.T. art. 15 | | |

| | | | | | |
|---------|-----------|-------------|------------------|--------------------|----------|
| FOGLIO: | 24 | PARTICELLA: | 934 - 949 | CORPO DI FABBRICA: | A |
|---------|-----------|-------------|------------------|--------------------|----------|

| | | | | | |
|-------------|------------------|---------|-----------|--------------------|-------------|
| UBICAZIONE: | Via Costa | CIVICO: | 28 | CODICE ECOGRAFICO: | 3560 |
|-------------|------------------|---------|-----------|--------------------|-------------|



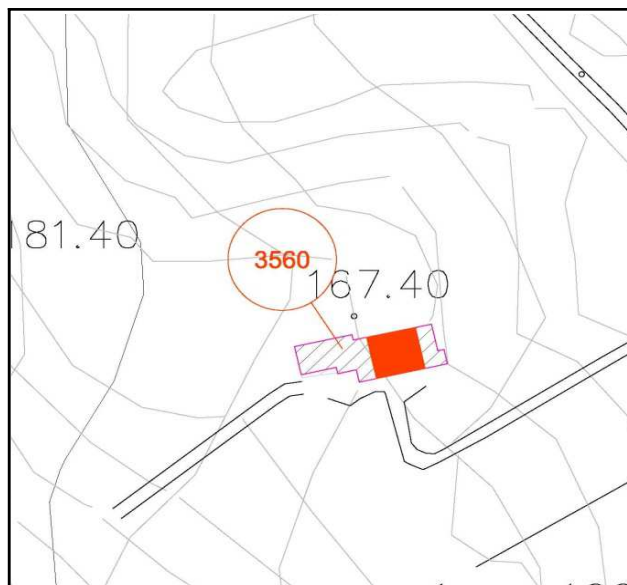
ESTRATTO P.A.T.



ESTRATTO CATASTALE



FOTO




INDIVIDUAZIONE CORPO FABBRICA

A

| | | |
|---------------------|----------|--|
| Grado di protezione | 3 | |
|---------------------|----------|--|

| | |
|---------------------|------------------------------------|
| Contesto ambientale | PAESAGGIO RURALE DI COLLINA |
|---------------------|------------------------------------|

| | | | |
|----------|--|--|---|
| SCHEDA B | COMUNE DI VILLAGA | |  |
| | PROVINCIA DI VICENZA | | |
| | Edifici di cui alla L.R. n. 11/2004, art. 40, comma 4 e N.T.A. del P.A.T. art. 15 | | |

LOCALIZZAZIONE:

| | | | | | | | |
|--|----|-------------|-----------|--------------------|------|--------------------|---|
| FOGLIO: | 24 | PARTICELLA: | 934 - 949 | CODICE ECOGRAFICO: | 3560 | CORPO DI FABBRICA: | A |
| UBICAZIONE: Via Costa CIVICO: 28 | | | | | | | |

FAMIGLIE E ABITAZIONI:

| | | | |
|-----------------------------------|--|-----------------------|--|
| ALLOGGI OCCUPATI: | | ALLOGGI NON OCCUPATI: | |
| ALLOGGI OCCUPATI SALTUARIALMENTE: | | | |
| STANZE: | | FAMIGLIE: | |
| | | RESIDENTI: | |

CARATTERISTICHE DIMENSIONALI:

| | | | |
|----------------------------|-------|--------------------------|---------|
| ALTEZZA EDIFICIO (m.): | 7.00 | SUPERFICIE COPERTA (mq): | 170.80 |
| PIANI FUORI TERRA (n): | 3 | VOLUME FUORI TERRA (mc): | 1195.60 |
| EPOCA IMPIANTO ORIGINARIO: | ANNO: | | |
| INTERVENTI SUCCESSIVI: | | | |
| DI MODESTA ENTITA': | ANNO: | | |
| DI PESANTE ENTITA': | ANNO: | | |

TIPOLOGIA:

| | | | | | |
|-----------|---|------------|--|--------|--|
| ISOLATO: | | A CORTE: | | ALTRO: | |
| IN LINEA: | x | A SCHIERA: | | | |

VALORE:

| GRADO DI CONSERVAZIONE | | VALORE ARCHITETTONICO AMBIENTALE | | RAPPORTO CON IL CONTESTO | |
|------------------------|---|----------------------------------|---|--------------------------|---|
| BUONO | x | BUONO | x | BUONO | x |
| MEDIOCRE | | MEDIOCRE | | MEDIOCRE | |
| PESSIMO | | PESSIMO | | PESSIMO | |

DESTINAZIONE D'USO:

| DESTINAZIONI D'USO ESISTENTI | | | | | DESTINAZIONI D'USO DI PROGETTO | | | | | 0 = Non utilizzato 1 = Residenza (compreso depositi, autorimesse, ecc.) 2 = Artigianato 3 = Commercio/Terziario/Direzionale 4 = Agricolo 5 = Usi particolari (chiesa, edifici pubblici, ecc.) |
|------------------------------|---|--|--|--|--------------------------------|---|--|--|--|--|
| INTERRATO | | | | | INTERRATO | | | | | |
| TERRA | 1 | | | | TERRA | 1 | | | | |
| PRIMO PIANO | 1 | | | | PRIMO PIANO | 1 | | | | |
| SECONDO PIANO | | | | | SECONDO PIANO | | | | | |
| SOTTOTETTO | 1 | | | | SOTTOTETTO | 1 | | | | |


QUALITA' E INTERVENTI:

| QUALITA' STORICO AMBIENTALI | ELEMENTI DI CONTRASTO | INTERVENTI SUL VOLUME ESISTENTE |
|--|-----------------------|-------------------------------------|
| 1. Edifici di elevato valore storico-architettonico ed edifici religiosi | FORATURE | RESTAURO / RISANAMENTO CONSERVATIVO |
| 2a. Edifici di valore storico | BALCONI / TERRAZZE | RISTRUTTURAZIONE PARZIALE |
| 2b. Edifici di valore ambientale | COPERTURA | x |
| 3. Edificio di recente costruzione | INFISSI | RISTRUTTURAZIONE TOTALE |
| 4. Edificio in contrasto con l'ambiente | ALTRO | DEMOLIZIONE SENZA RICOSTRUZ. |
| NOTE: | NOTE: | SOSTITUZIONE EDILIZIA |
| | | NOTE: |

PRESCRIZIONI:

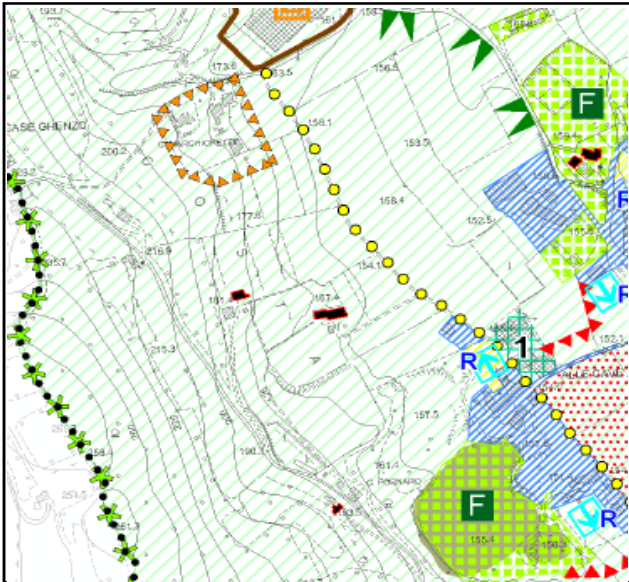
| |
|--|
| |
|--|



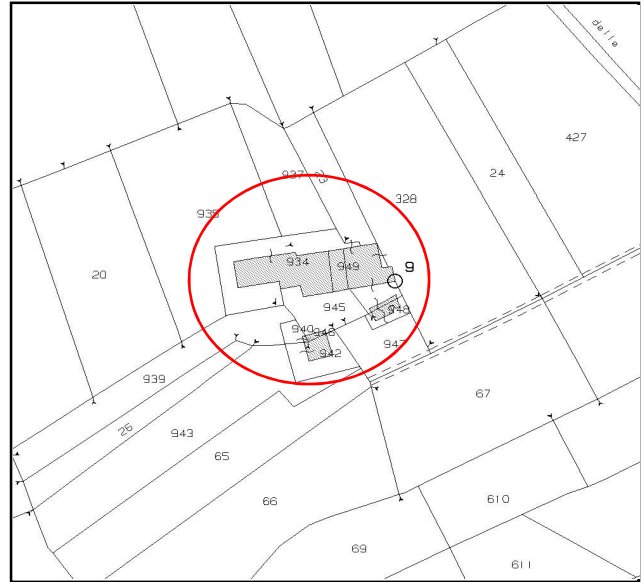
| | | | |
|-------------|---|--|---|
| SCHEDA B | COMUNE DI VILLAGA | |  |
| | PROVINCIA DI VICENZA | | |
| | Edifici di cui alla L.R. n. 11/2004, art. 40, comma 4 e N.T.A. del P.A.T. art. 15 | | |

| | | | | | |
|---------|-----------|-------------|------------------|--------------------|----------|
| FOGLIO: | 24 | PARTICELLA: | 934 - 949 | CORPO DI FABBRICA: | B |
|---------|-----------|-------------|------------------|--------------------|----------|

| | | | | | |
|-------------|------------------|---------|-----------|--------------------|-------------|
| UBICAZIONE: | Via Costa | CIVICO: | 28 | CODICE ECOGRAFICO: | 3560 |
|-------------|------------------|---------|-----------|--------------------|-------------|



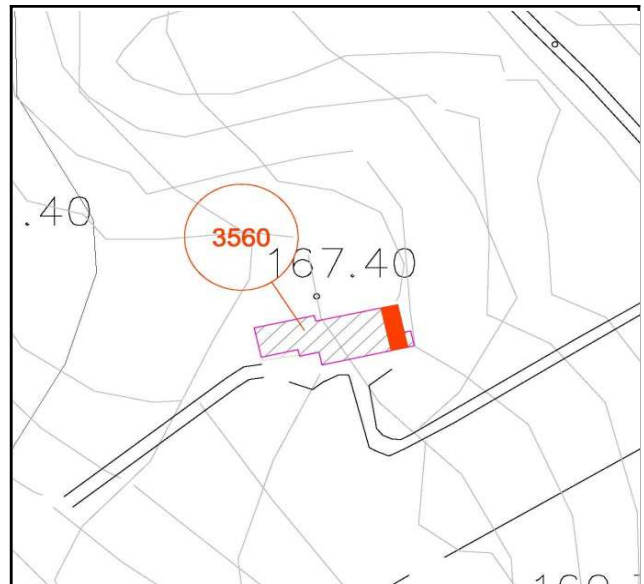
ESTRATTO P.A.T.



ESTRATTO CATASTALE



FOTO




INDIVIDUAZIONE CORPO FABBRICA

B

| | | |
|---------------------|---|--|
| Grado di protezione | 4 | |
|---------------------|---|--|

| | |
|---------------------|------------------|
| Contesto ambientale | OBBLIGATO |
|---------------------|------------------|

| | | | |
|----------|--|--|---|
| SCHEDA B | COMUNE DI VILLAGA | |  |
| | PROVINCIA DI VICENZA | | |
| | Edifici di cui alla L.R. n. 11/2004, art. 40, comma 4 e N.T.A. del P.A.T. art. 15 | | |

LOCALIZZAZIONE:

| | | | | | | | |
|--|-----------|-------------|------------------|--------------------|-------------|--------------------|----------|
| FOGLIO: | 24 | PARTICELLA: | 934 - 949 | CODICE ECOGRAFICO: | 3560 | CORPO DI FABBRICA: | B |
| UBICAZIONE: Via Costa CIVICO: 28 | | | | | | | |

FAMIGLIE E ABITAZIONI:

| | | | |
|-----------------------------------|--|-----------------------|--|
| ALLOGGI OCCUPATI: | | ALLOGGI NON OCCUPATI: | |
| ALLOGGI OCCUPATI SALTUARIALMENTE: | | | |
| STANZE: | | FAMIGLIE: | |
| | | RESIDENTI: | |

CARATTERISTICHE DIMENSIONALI:

| | | | |
|----------------------------|-------------|--------------------------|---------------|
| ALTEZZA EDIFICIO (m.): | 5.00 | SUPERFICIE COPERTA (mq): | 61.00 |
| PIANI FUORI TERRA (n): | 2 | VOLUME FUORI TERRA (mc): | 305.00 |
| EPOCA IMPIANTO ORIGINARIO: | ANNO: | | |
| INTERVENTI SUCCESSIVI: | | | |
| DI MODESTA ENTITA': | ANNO: | | |
| DI PESANTE ENTITA': | ANNO: | | |

TIPOLOGIA:

| | | | | | |
|-----------|----------|------------|--|--------|--|
| ISOLATO: | | A CORTE: | | ALTRO: | |
| IN LINEA: | x | A SCHIERA: | | | |



VALORE:

| GRADO DI CONSERVAZIONE | | VALORE ARCHITETTONICO AMBIENTALE | | RAPPORTO CON IL CONTESTO | |
|------------------------|----------|----------------------------------|----------|--------------------------|----------|
| BUONO | x | BUONO | x | BUONO | x |
| MEDIOCRE | | MEDIOCRE | | MEDIOCRE | |
| PESSIMO | | PESSIMO | | PESSIMO | |

DESTINAZIONE D'USO:


| DESTINAZIONI D'USO ESISTENTI | | | | | DESTINAZIONI D'USO DI PROGETTO | | | | | 0 = Non utilizzato 1 = Residenza (compreso depositi, autorimesse, ecc.) 2 = Artigianato 3 = Commercio/Terziario/Direzionale 4 = Agricolo 5 = Usi particolari (chiesa, edifici pubblici, ecc.) |
|------------------------------|----------|----------|--|--|--------------------------------|----------|----------|--|--|--|
| INTERRATO | | | | | INTERRATO | | | | | |
| TERRA | 1 | 4 | | | TERRA | 1 | 4 | | | |
| PRIMO PIANO | | | | | PRIMO PIANO | | | | | |
| SECONDO PIANO | | | | | SECONDO PIANO | | | | | |
| SOTTOTETTO | | | | | SOTTOTETTO | | | | | |

QUALITA' E INTERVENTI:

| QUALITA' STORICO AMBIENTALI | ELEMENTI DI CONTRASTO | INTERVENTI SUL VOLUME ESISTENTE |
|--|-----------------------|-------------------------------------|
| 1. Edifici di elevato valore storico-architettonico ed edifici religiosi | FORATURE | RESTAURO / RISANAMENTO CONSERVATIVO |
| 2a. Edifici di valore storico | BALCONI / TERRAZZE | RISTRUTTURAZIONE PARZIALE |
| 2b. Edifici di valore ambientale | COPERTURA | x |
| 3. Edificio di recente costruzione | INFISSI | RISTRUTTURAZIONE TOTALE |
| 4. Edificio in contrasto con l'ambiente | ALTRO | DEMOLIZIONE SENZA RICOSTRUZ. |
| NOTE: | NOTE: | SOSTITUZIONE EDILIZIA |
| | | NOTE: |

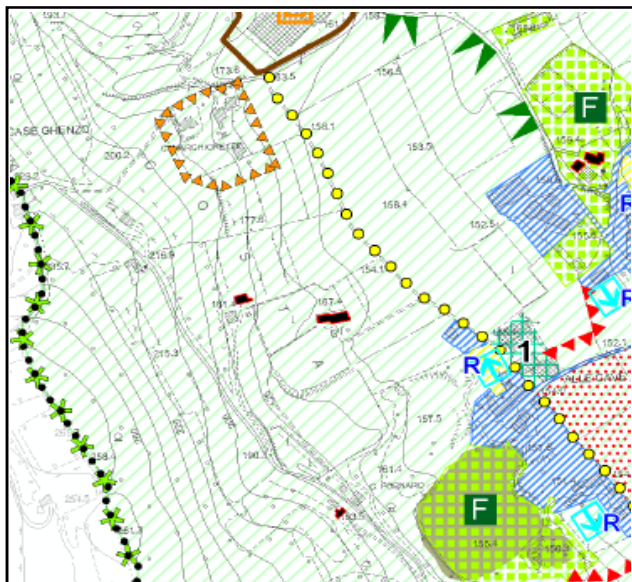
PRESCRIZIONI:

| |
|--|
| |
|--|

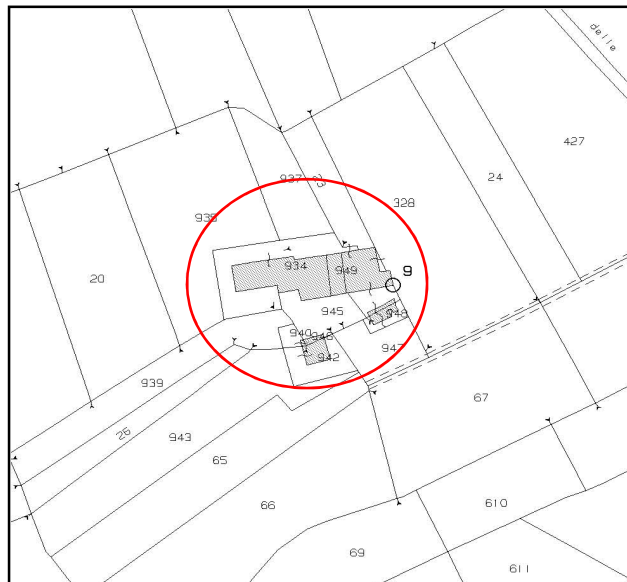
| | | | |
|-------------|---|--|---|
| SCHEDA B | COMUNE DI VILLAGA | |  |
| | PROVINCIA DI VICENZA | | |
| | Edifici di cui alla L.R. n. 11/2004, art. 40, comma 4 e N.T.A. del P.A.T. art. 15 | | |

| | | | | | |
|---------|-----------|-------------|------------------|--------------------|----------|
| FOGLIO: | 24 | PARTICELLA: | 934 - 949 | CORPO DI FABBRICA: | C |
|---------|-----------|-------------|------------------|--------------------|----------|

| | | | | | |
|-------------|------------------|---------|-----------|--------------------|-------------|
| UBICAZIONE: | Via Costa | CIVICO: | 28 | CODICE ECOGRAFICO: | 3560 |
|-------------|------------------|---------|-----------|--------------------|-------------|



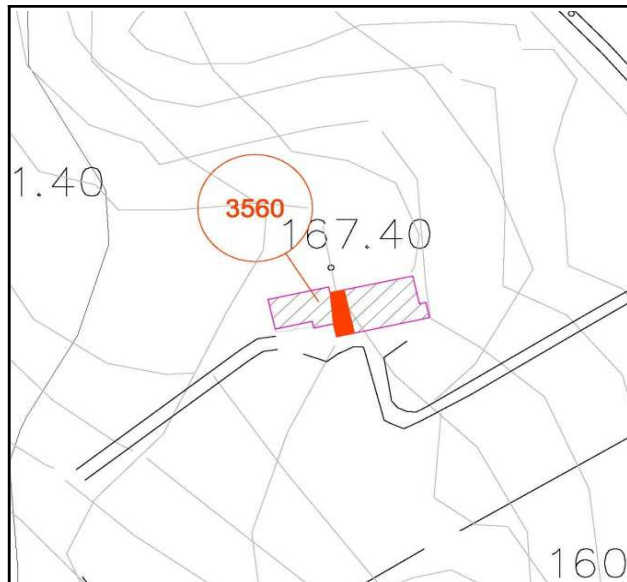
ESTRATTO P.A.T.



ESTRATTO CATASTALE



FOTO




INDIVIDUAZIONE CORPO FABBRICA

C

| | | |
|---------------------|---|--|
| Grado di protezione | 4 | |
|---------------------|---|--|

| | |
|---------------------|------------------|
| Contesto ambientale | OBBLIGATO |
|---------------------|------------------|

| | | | |
|----------|--|--|---|
| SCHEDA B | COMUNE DI VILLAGA | |  |
| | PROVINCIA DI VICENZA | | |
| | Edifici di cui alla L.R. n. 11/2004, art. 40, comma 4 e N.T.A. del P.A.T. art. 15 | | |

LOCALIZZAZIONE:

| | | | | | | | |
|--|-----------|-------------|------------------|--------------------|-------------|--------------------|----------|
| FOGLIO: | 24 | PARTICELLA: | 934 - 949 | CODICE ECOGRAFICO: | 3560 | CORPO DI FABBRICA: | C |
| UBICAZIONE: Via Costa CIVICO: 28 | | | | | | | |

FAMIGLIE E ABITAZIONI:

| | | | |
|-----------------------------------|--|-----------------------|--|
| ALLOGGI OCCUPATI: | | ALLOGGI NON OCCUPATI: | |
| ALLOGGI OCCUPATI SALTUARIALMENTE: | | | |
| STANZE: | | FAMIGLIE: | |
| | | RESIDENTI: | |

CARATTERISTICHE DIMENSIONALI:

| | | | |
|----------------------------|-------------|--------------------------|---------------|
| ALTEZZA EDIFICIO (m.): | 5.20 | SUPERFICIE COPERTA (mq): | 42.70 |
| PIANI FUORI TERRA (n): | 2 | VOLUME FUORI TERRA (mc): | 222.04 |
| EPOCA IMPIANTO ORIGINARIO: | ANNO: | | |
| INTERVENTI SUCCESSIVI: | | | |
| DI MODESTA ENTITA': | ANNO: | | |
| DI PESANTE ENTITA': | ANNO: | | |

TIPOLOGIA:

| | | | | | |
|-----------|----------|------------|--|--------|--|
| ISOLATO: | | A CORTE: | | ALTRO: | |
| IN LINEA: | x | A SCHIERA: | | | |

VALORE:

| GRADO DI CONSERVAZIONE | | VALORE ARCHITETTONICO AMBIENTALE | | RAPPORTO CON IL CONTESTO | |
|------------------------|----------|----------------------------------|----------|--------------------------|----------|
| BUONO | x | BUONO | x | BUONO | x |
| MEDIOCRE | | MEDIOCRE | | MEDIOCRE | |
| PESSIMO | | PESSIMO | | PESSIMO | |

DESTINAZIONE D'USO:

| DESTINAZIONI D'USO ESISTENTI | | | | | DESTINAZIONI D'USO DI PROGETTO | | | | | 0 = Non utilizzato 1 = Residenza (compreso depositi, autorimesse, ecc.) 2 = Artigianato 3 = Commercio/Terziario/Direzionale 4 = Agricolo 5 = Usi particolari (chiesa, edifici pubblici, ecc.) |
|------------------------------|----------|----------|--|--|--------------------------------|----------|----------|--|--|--|
| INTERRATO | | | | | INTERRATO | | | | | |
| TERRA | 1 | 4 | | | TERRA | 1 | 4 | | | |
| PRIMO PIANO | | | | | PRIMO PIANO | | | | | |
| SECONDO PIANO | | | | | SECONDO PIANO | | | | | |
| SOTTOTETTO | | | | | SOTTOTETTO | | | | | |


QUALITA' E INTERVENTI:

| QUALITA' STORICO AMBIENTALI | ELEMENTI DI CONTRASTO | INTERVENTI SUL VOLUME ESISTENTE |
|--|-----------------------|-------------------------------------|
| 1. Edifici di elevato valore storico-architettonico ed edifici religiosi | FORATURE | RESTAURO / RISANAMENTO CONSERVATIVO |
| 2a. Edifici di valore storico | BALCONI / TERRAZZE | RISTRUTTURAZIONE PARZIALE |
| 2b. Edifici di valore ambientale | COPERTURA | x |
| 3. Edificio di recente costruzione | INFISSI | RISTRUTTURAZIONE TOTALE |
| 4. Edificio in contrasto con l'ambiente | ALTRO | DEMOLIZIONE SENZA RICOSTRUZ. |
| NOTE: | NOTE: | SOSTITUZIONE EDILIZIA |
| | | NOTE: |

PRESCRIZIONI:

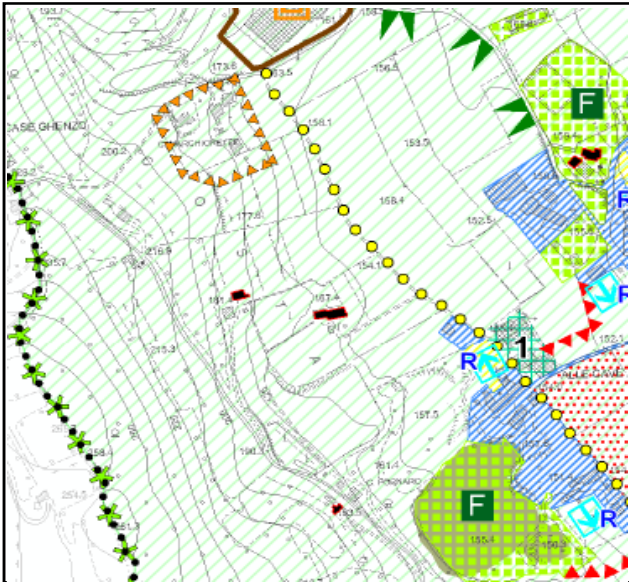
| |
|--|
| |
|--|



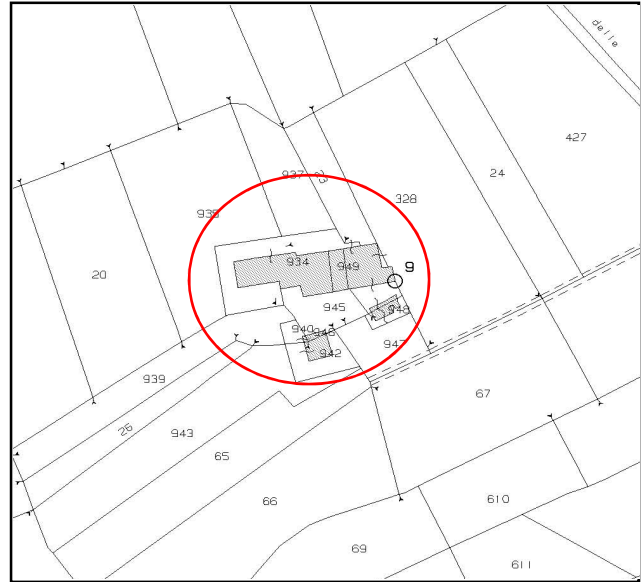
| | | | |
|-------------|---|--|---|
| SCHEDA B | COMUNE DI VILLAGA | |  |
| | PROVINCIA DI VICENZA | | |
| | Edifici di cui alla L.R. n. 11/2004, art. 40, comma 4 e N.T.A. del P.A.T. art. 15 | | |

| | | | | | |
|---------|-----------|-------------|------------------|--------------------|----------|
| FOGLIO: | 24 | PARTICELLA: | 934 - 949 | CORPO DI FABBRICA: | D |
|---------|-----------|-------------|------------------|--------------------|----------|

| | | | | | |
|-------------|------------------|---------|-----------|--------------------|-------------|
| UBICAZIONE: | Via Costa | CIVICO: | 28 | CODICE ECOGRAFICO: | 3560 |
|-------------|------------------|---------|-----------|--------------------|-------------|



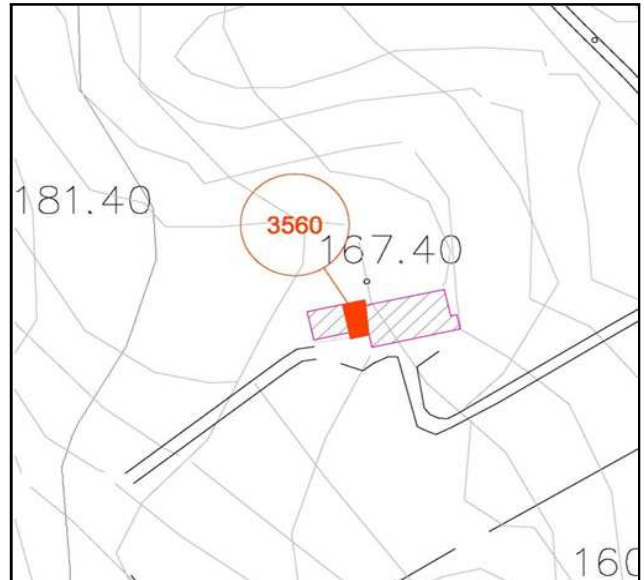
ESTRATTO P.A.T.



ESTRATTO CATASTALE



FOTO




INDIVIDUAZIONE CORPO FABBRICA

D

| | | |
|---------------------|----------|--|
| Grado di protezione | 3 | |
|---------------------|----------|--|

| | |
|---------------------|------------------------------------|
| Contesto ambientale | PAESAGGIO RURALE DI COLLINA |
|---------------------|------------------------------------|

| | | | |
|----------|--|--|---|
| SCHEDA B | COMUNE DI VILLAGA | |  |
| | PROVINCIA DI VICENZA | | |
| | Edifici di cui alla L.R. n. 11/2004, art. 40, comma 4 e N.T.A. del P.A.T. art. 15 | | |

LOCALIZZAZIONE:

| | | | | | | | |
|------------------|-----------|-------------|------------------|--------------------|-------------|--------------------|----------|
| FOGLIO: | 24 | PARTICELLA: | 934 - 949 | CODICE ECOGRAFICO: | 3560 | CORPO DI FABBRICA: | D |
| UBICAZIONE: | | | | | | | |
| Via Costa | | | | CIVICO: | 28 | | |

FAMIGLIE E ABITAZIONI:

| | | | |
|-----------------------------------|--|-----------------------|--|
| ALLOGGI OCCUPATI: | | ALLOGGI NON OCCUPATI: | |
| ALLOGGI OCCUPATI SALTUARIALMENTE: | | | |
| STANZE: | | FAMIGLIE: | |
| | | RESIDENTI: | |

CARATTERISTICHE DIMENSIONALI:

| | | | |
|----------------------------|-------------|--------------------------|---------------|
| ALTEZZA EDIFICIO (m.): | 7.00 | SUPERFICIE COPERTA (mq): | 15.90 |
| PIANI FUORI TERRA (n): | 3 | VOLUME FUORI TERRA (mc): | 111.30 |
| EPOCA IMPIANTO ORIGINARIO: | ANNO: | | |
| INTERVENTI SUCCESSIVI: | | | |
| DI MODESTA ENTITA': | ANNO: | | |
| DI PESANTE ENTITA': | ANNO: | | |

TIPOLOGIA:

| | | | | | |
|-----------|----------|------------|--|--------|--|
| ISOLATO: | | A CORTE: | | ALTRO: | |
| IN LINEA: | x | A SCHIERA: | | | |

VALORE:

| GRADO DI CONSERVAZIONE | | VALORE ARCHITETTONICO AMBIENTALE | | RAPPORTO CON IL CONTESTO | |
|------------------------|----------|----------------------------------|----------|--------------------------|----------|
| BUONO | x | BUONO | x | BUONO | x |
| MEDIOCRE | | MEDIOCRE | | MEDIOCRE | |
| PESSIMO | | PESSIMO | | PESSIMO | |

DESTINAZIONE D'USO:

| DESTINAZIONI D'USO ESISTENTI | | | | | DESTINAZIONI D'USO DI PROGETTO | | | | | 0 = Non utilizzato 1 = Residenza (compreso depositi, autorimesse, ecc.) 2 = Artigianato 3 = Commercio/Terziario/Direzionale 4 = Agricolo 5 = Usi particolari (chiesa, edifici pubblici, ecc.) |
|------------------------------|----------|--|--|--|--------------------------------|----------|--|--|--|--|
| INTERRATO | | | | | INTERRATO | | | | | |
| TERRA | 0 | | | | TERRA | 1 | | | | |
| PRIMO PIANO | 0 | | | | PRIMO PIANO | 1 | | | | |
| SECONDO PIANO | | | | | SECONDO PIANO | | | | | |
| SOTTOTETTO | 0 | | | | SOTTOTETTO | 1 | | | | |


QUALITA' E INTERVENTI:

| QUALITA' STORICO AMBIENTALI | ELEMENTI DI CONTRASTO | INTERVENTI SUL VOLUME ESISTENTE |
|--|-----------------------|-------------------------------------|
| 1. Edifici di elevato valore storico-architettonico ed edifici religiosi | FORATURE | RESTAURO / RISANAMENTO CONSERVATIVO |
| 2a. Edifici di valore storico | BALCONI / TERRAZZE | RISTRUTTURAZIONE PARZIALE |
| 2b. Edifici di valore ambientale | COPERTURA | x |
| 3. Edificio di recente costruzione | INFISSI | RISTRUTTURAZIONE TOTALE |
| 4. Edificio in contrasto con l'ambiente | ALTRO | DEMOLIZIONE SENZA RICOSTRUZ. |
| NOTE: | NOTE: | SOSTITUZIONE EDILIZIA |
| | | NOTE: |

PRESCRIZIONI:

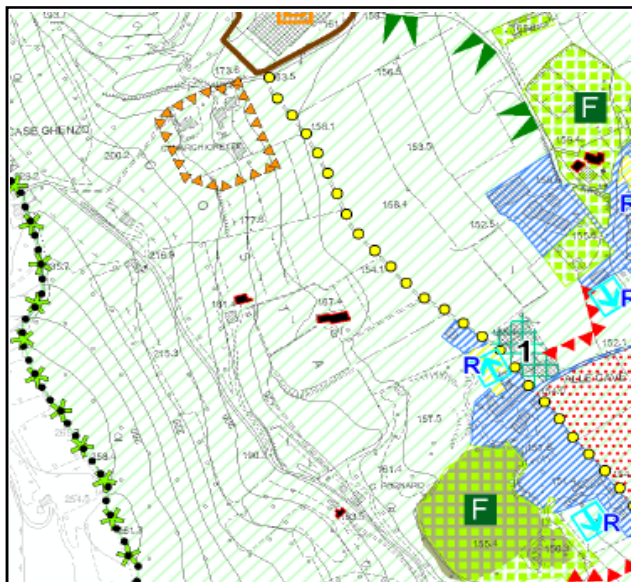
| |
|--|
| |
|--|



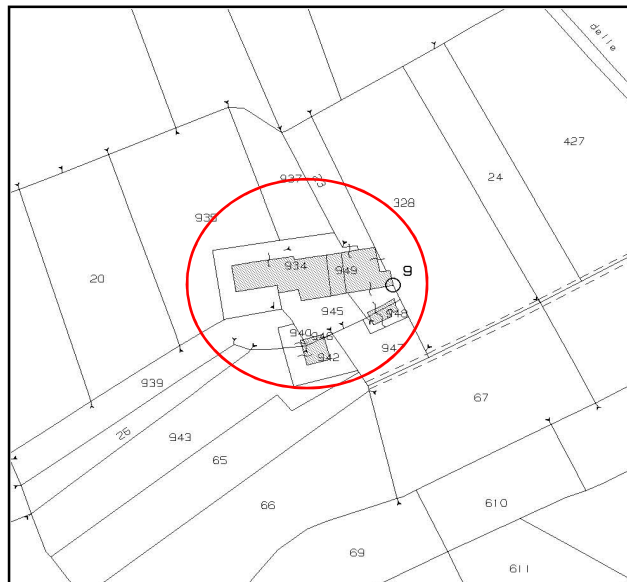
| | | | |
|-------------|---|--|---|
| SCHEDA B | COMUNE DI VILLAGA | |  |
| | PROVINCIA DI VICENZA | | |
| | Edifici di cui alla L.R. n. 11/2004, art. 40, comma 4 e N.T.A. del P.A.T. art. 15 | | |

| | | | | | |
|---------|-----------|-------------|------------------|--------------------|----------|
| FOGLIO: | 24 | PARTICELLA: | 934 - 949 | CORPO DI FABBRICA: | E |
|---------|-----------|-------------|------------------|--------------------|----------|

| | | | | | |
|-------------|------------------|---------|-----------|--------------------|-------------|
| UBICAZIONE: | Via Costa | CIVICO: | 28 | CODICE ECOGRAFICO: | 3560 |
|-------------|------------------|---------|-----------|--------------------|-------------|



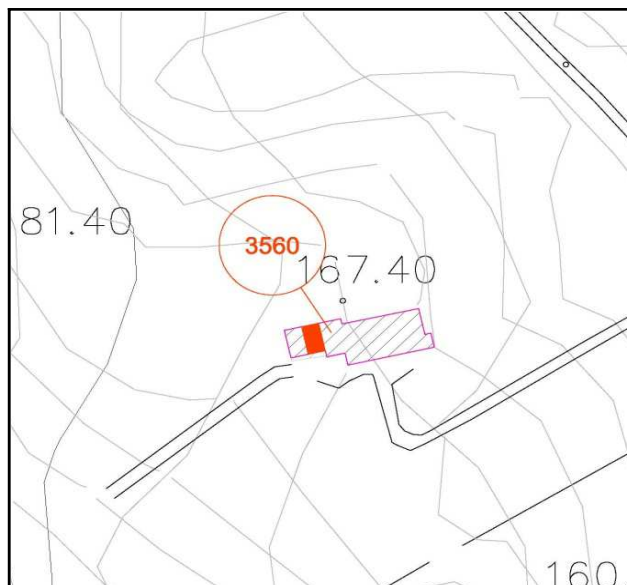
ESTRATTO P.A.T.



ESTRATTO CATASTALE



FOTO




INDIVIDUAZIONE CORPO FABBRICA

E

| | | |
|---------------------|----------|--|
| Grado di protezione | 3 | |
|---------------------|----------|--|

| | |
|---------------------|------------------|
| Contesto ambientale | OBBLIGATO |
|---------------------|------------------|

| | | | |
|----------|--|--|---|
| SCHEDA B | COMUNE DI VILLAGA | |  |
| | PROVINCIA DI VICENZA | | |
| | Edifici di cui alla L.R. n. 11/2004, art. 40, comma 4 e N.T.A. del P.A.T. art. 15 | | |

LOCALIZZAZIONE:

| | | | | | | | |
|--|----|-------------|-----------|--------------------|------|--------------------|---|
| FOGLIO: | 24 | PARTICELLA: | 934 - 949 | CODICE ECOGRAFICO: | 3560 | CORPO DI FABBRICA: | E |
| UBICAZIONE: Via Costa CIVICO: 28 | | | | | | | |

FAMIGLIE E ABITAZIONI:

| | | | |
|-----------------------------------|--|-----------------------|--|
| ALLOGGI OCCUPATI: | | ALLOGGI NON OCCUPATI: | |
| ALLOGGI OCCUPATI SALTUARIALMENTE: | | | |
| STANZE: | | FAMIGLIE: | |
| | | RESIDENTI: | |

CARATTERISTICHE DIMENSIONALI:

| | | | |
|----------------------------|-------|--------------------------|-------|
| ALTEZZA EDIFICIO (m.): | 5.00 | SUPERFICIE COPERTA (mq): | 13.00 |
| PIANI FUORI TERRA (n): | 2 | VOLUME FUORI TERRA (mc): | 65.00 |
| EPOCA IMPIANTO ORIGINARIO: | ANNO: | | |
| INTERVENTI SUCCESSIVI: | | | |
| DI MODESTA ENTITA': | ANNO: | | |
| DI PESANTE ENTITA': | ANNO: | | |

TIPOLOGIA:

| | | | | | |
|-----------|---|------------|--|--------|--|
| ISOLATO: | | A CORTE: | | ALTRO: | |
| IN LINEA: | x | A SCHIERA: | | | |



VALORE:

| GRADO DI CONSERVAZIONE | | VALORE ARCHITETTONICO AMBIENTALE | | RAPPORTO CON IL CONTESTO | |
|------------------------|---|----------------------------------|---|--------------------------|---|
| BUONO | | BUONO | x | BUONO | x |
| MEDIOCRE | x | MEDIOCRE | | MEDIOCRE | |
| PESSIMO | | PESSIMO | | PESSIMO | |

DESTINAZIONE D'USO:


| DESTINAZIONI D'USO ESISTENTI | | | | DESTINAZIONI D'USO DI PROGETTO | | | | 0 = Non utilizzato 1 = Residenza (compreso depositi, autorimesse, ecc.) 2 = Artigianato 3 = Commercio/Terziario/Direzionale 4 = Agricolo 5 = Usi particolari (chiesa, edifici pubblici, ecc.) |
|------------------------------|---|--|--|--------------------------------|---|---|--|--|
| INTERRATO | | | | INTERRATO | | | | |
| TERRA | 4 | | | TERRA | 4 | 1 | | |
| PRIMO PIANO | 4 | | | PRIMO PIANO | 4 | 1 | | |
| SECONDO PIANO | | | | SECONDO PIANO | | | | |
| SOTTOTETTO | | | | SOTTOTETTO | | | | |

QUALITA' E INTERVENTI:

| QUALITA' STORICO AMBIENTALI | ELEMENTI DI CONTRASTO | INTERVENTI SUL VOLUME ESISTENTE |
|--|-----------------------|-------------------------------------|
| 1. Edifici di elevato valore storico-architettonico ed edifici religiosi | FORATURE | RESTAURO / RISANAMENTO CONSERVATIVO |
| 2a. Edifici di valore storico | BALCONI / TERRAZZE | RISTRUTTURAZIONE PARZIALE |
| 2b. Edifici di valore ambientale | COPERTURA | x |
| 3. Edificio di recente costruzione | INFISSI | RISTRUTTURAZIONE TOTALE |
| 4. Edificio in contrasto con l'ambiente | ALTRO | DEMOLIZIONE SENZA RICOSTRUZ. |
| NOTE: | NOTE: | SOSTITUZIONE EDILIZIA |
| | | NOTE: |

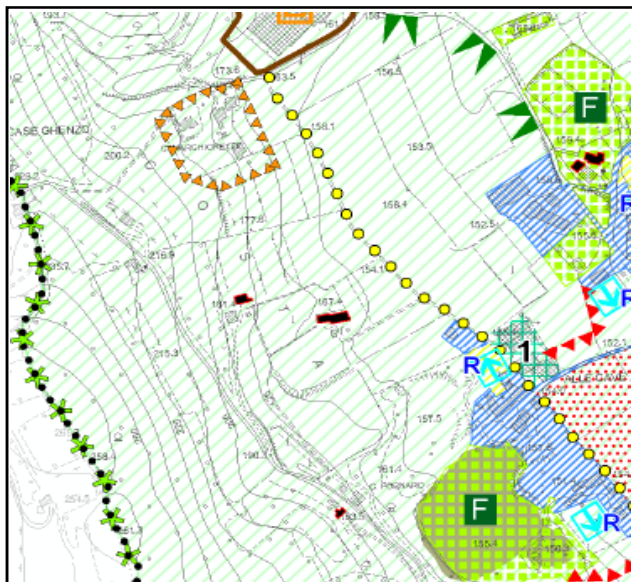
PRESCRIZIONI:

| |
|--|
| |
|--|

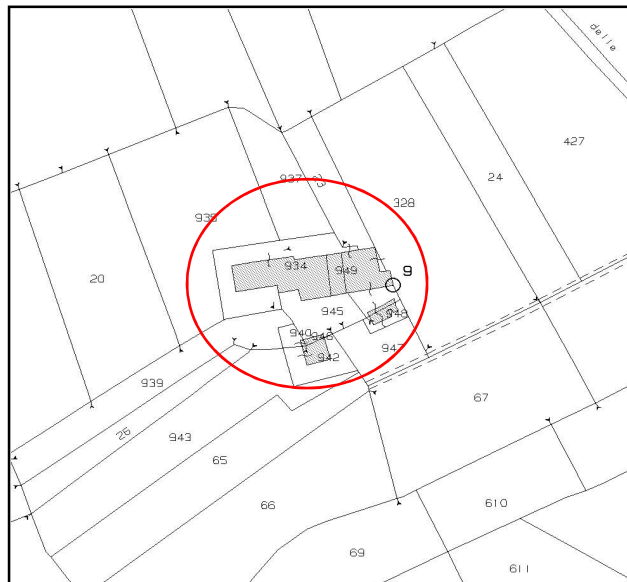
| | | | |
|-------------|---|--|---|
| SCHEDA B | COMUNE DI VILLAGA | |  |
| | PROVINCIA DI VICENZA | | |
| | Edifici di cui alla L.R. n. 11/2004, art. 40, comma 4 e N.T.A. del P.A.T. art. 15 | | |

| | | | | | |
|---------|-----------|-------------|------------------|--------------------|----------|
| FOGLIO: | 24 | PARTICELLA: | 934 - 949 | CORPO DI FABBRICA: | F |
|---------|-----------|-------------|------------------|--------------------|----------|

| | | | | | |
|-------------|------------------|---------|-----------|--------------------|-------------|
| UBICAZIONE: | Via Costa | CIVICO: | 28 | CODICE ECOGRAFICO: | 3560 |
|-------------|------------------|---------|-----------|--------------------|-------------|



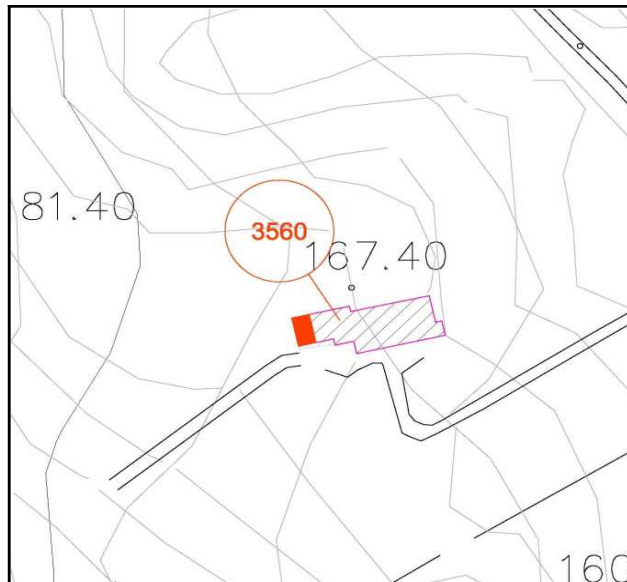
ESTRATTO P.A.T.



ESTRATTO CATASTALE




FOTO



INDIVIDUAZIONE CORPO FABBRICA

| | | |
|---------------------|----------|--|
| Grado di protezione | 6 | |
|---------------------|----------|--|

| | |
|---------------------|------------------|
| Contesto ambientale | OBBLIGATO |
|---------------------|------------------|

| | | | |
|----------|--|--|---|
| SCHEDA B | COMUNE DI VILLAGA | |  |
| | PROVINCIA DI VICENZA | | |
| | Edifici di cui alla L.R. n. 11/2004, art. 40, comma 4 e N.T.A. del P.A.T. art. 15 | | |

LOCALIZZAZIONE:

| | | | | | | | |
|--|----|-------------|-----------|--------------------|------|--------------------|---|
| FOGLIO: | 24 | PARTICELLA: | 934 - 949 | CODICE ECOGRAFICO: | 3560 | CORPO DI FABBRICA: | F |
| UBICAZIONE: Via Costa CIVICO: 28 | | | | | | | |

FAMIGLIE E ABITAZIONI:

| | | | |
|-----------------------------------|--|-----------------------|--|
| ALLOGGI OCCUPATI: | | ALLOGGI NON OCCUPATI: | |
| ALLOGGI OCCUPATI SALTUARIALMENTE: | | | |
| STANZE: | | FAMIGLIE: | |
| | | RESIDENTI: | |

CARATTERISTICHE DIMENSIONALI:

| | | | |
|----------------------------|-------|--------------------------|-------|
| ALTEZZA EDIFICIO (m.): | 5.00 | SUPERFICIE COPERTA (mq): | 13.50 |
| PIANI FUORI TERRA (n): | 1 | VOLUME FUORI TERRA (mc): | 67.50 |
| EPOCA IMPIANTO ORIGINARIO: | ANNO: | | |
| INTERVENTI SUCCESSIVI: | | | |
| DI MODESTA ENTITA': | ANNO: | | |
| DI PESANTE ENTITA': | ANNO: | | |

TIPOLOGIA:

| | | | | | |
|-----------|---|------------|--|--------|--|
| ISOLATO: | | A CORTE: | | ALTRO: | |
| IN LINEA: | x | A SCHIERA: | | | |



FOTO

VALORE:

| GRADO DI CONSERVAZIONE | | VALORE ARCHITETTONICO AMBIENTALE | | RAPPORTO CON IL CONTESTO | |
|------------------------|---|----------------------------------|---|--------------------------|---|
| BUONO | | BUONO | | BUONO | |
| MEDIOCRE | | MEDIOCRE | | MEDIOCRE | |
| PESSIMO | x | PESSIMO | x | PESSIMO | x |

DESTINAZIONE D'USO:


| DESTINAZIONI D'USO ESISTENTI | | | | | DESTINAZIONI D'USO DI PROGETTO | | | | | 0 = Non utilizzato 1 = Residenza (compreso depositi, autorimesse, ecc.) 2 = Artigianato 3 = Commercio/Terziario/Direzionale 4 = Agricolo 5 = Usi particolari (chiesa, edifici pubblici, ecc.) |
|------------------------------|---|--|--|--|--------------------------------|--|--|--|--|--|
| INTERRATO | | | | | INTERRATO | | | | | |
| TERRA | 4 | | | | TERRA | | | | | |
| PRIMO PIANO | | | | | PRIMO PIANO | | | | | |
| SECONDO PIANO | | | | | SECONDO PIANO | | | | | |
| SOTTOTETTO | | | | | SOTTOTETTO | | | | | |

QUALITA' E INTERVENTI:

| QUALITA' STORICO AMBIENTALI | ELEMENTI DI CONTRASTO | INTERVENTI SUL VOLUME ESISTENTE |
|--|-----------------------|---|
| 1. Edifici di elevato valore storico-architettonico ed edifici religiosi | FORATURE | RESTAURO / RISANAMENTO CONSERVATIVO |
| 2a. Edifici di valore storico | BALCONI / TERRAZZE | RISTRUTTURAZIONE PARZIALE |
| 2b. Edifici di valore ambientale | COPERTURA | RISTRUTTURAZIONE TOTALE |
| 3. Edificio di recente costruzione | INFISSI | DEMOLIZIONE SENZA RICOSTRUZ. x |
| 4. Edificio in contrasto con l'ambiente x | ALTRO | SOSTITUZIONE EDILIZIA |
| NOTE: | NOTE: | NOTE: |

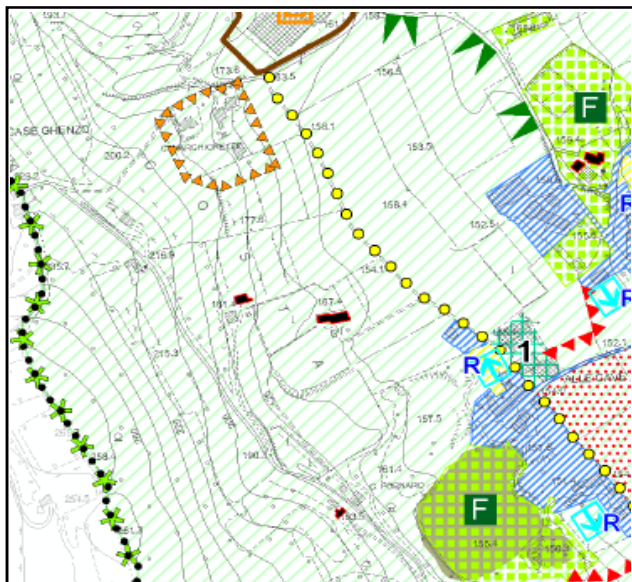
PRESCRIZIONI:

| |
|--|
| |
|--|

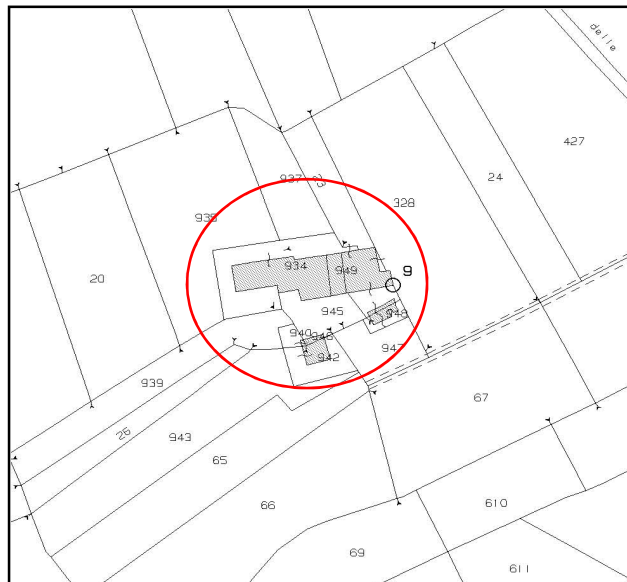
| | | | |
|-------------|---|--|---|
| SCHEDA B | COMUNE DI VILLAGA | |  |
| | PROVINCIA DI VICENZA | | |
| | Edifici di cui alla L.R. n. 11/2004, art. 40, comma 4 e N.T.A. del P.A.T. art. 15 | | |

| | | | | | |
|---------|-----------|-------------|------------------|--------------------|----------|
| FOGLIO: | 24 | PARTICELLA: | 934 - 949 | CORPO DI FABBRICA: | G |
|---------|-----------|-------------|------------------|--------------------|----------|

| | | | | | |
|-------------|------------------|---------|-----------|--------------------|-------------|
| UBICAZIONE: | Via Costa | CIVICO: | 28 | CODICE ECOGRAFICO: | 3560 |
|-------------|------------------|---------|-----------|--------------------|-------------|



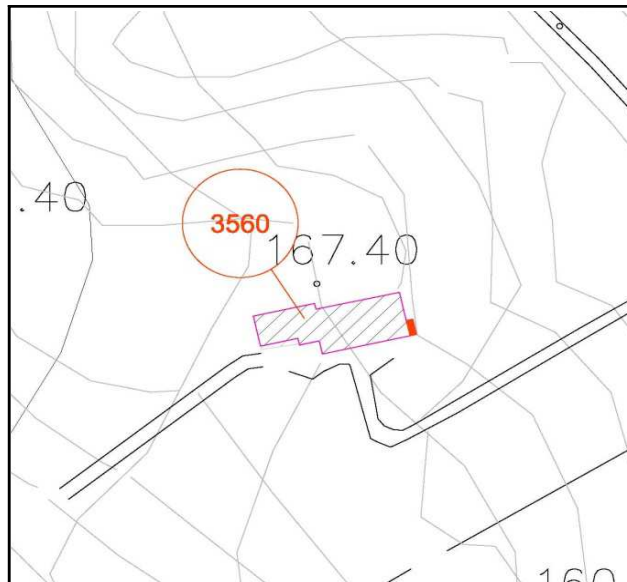
ESTRATTO P.A.T.



ESTRATTO CATASTALE



FOTO




INDIVIDUAZIONE CORPO FABBRICA

G

| | | |
|---------------------|---|--|
| Grado di protezione | 6 | |
|---------------------|---|--|

| | |
|---------------------|-----------|
| Contesto ambientale | OBBLIGATO |
|---------------------|-----------|

| | | | |
|----------|--|--|---|
| SCHEDA B | COMUNE DI VILLAGA | |  |
| | PROVINCIA DI VICENZA | | |
| | Edifici di cui alla L.R. n. 11/2004, art. 40, comma 4 e N.T.A. del P.A.T. art. 15 | | |

LOCALIZZAZIONE:

| | | | | | | | |
|------------------|-----------|-------------|------------------|--------------------|-------------|--------------------|----------|
| FOGLIO: | 24 | PARTICELLA: | 934 - 949 | CODICE ECOGRAFICO: | 3560 | CORPO DI FABBRICA: | G |
| UBICAZIONE: | | | | | | | |
| Via Costa | | | | CIVICO: | 28 | | |

FAMIGLIE E ABITAZIONI:

| | | | |
|-----------------------------------|--|-----------------------|--|
| ALLOGGI OCCUPATI: | | ALLOGGI NON OCCUPATI: | |
| ALLOGGI OCCUPATI SALTUARIALMENTE: | | | |
| STANZE: | | FAMIGLIE: | |
| | | RESIDENTI: | |

CARATTERISTICHE DIMENSIONALI:

| | | | |
|----------------------------|-------------|--------------------------|-------------|
| ALTEZZA EDIFICIO (m.): | 2.50 | SUPERFICIE COPERTA (mq): | 2.00 |
| PIANI FUORI TERRA (n): | 1 | VOLUME FUORI TERRA (mc): | 5.00 |
| EPOCA IMPIANTO ORIGINARIO: | ANNO: | | |
| INTERVENTI SUCCESSIVI: | | | |
| DI MODESTA ENTITA': | ANNO: | | |
| DI PESANTE ENTITA': | ANNO: | | |

TIPOLOGIA:

| | | | | | |
|-----------|----------|------------|--|--------|--|
| ISOLATO: | | A CORTE: | | ALTRO: | |
| IN LINEA: | x | A SCHIERA: | | | |



VALORE:

| GRADO DI CONSERVAZIONE | | VALORE ARCHITETTONICO AMBIENTALE | | RAPPORTO CON IL CONTESTO | |
|------------------------|----------|----------------------------------|----------|--------------------------|----------|
| BUONO | | BUONO | | BUONO | |
| MEDIOCRE | x | MEDIOCRE | x | MEDIOCRE | x |
| PESSIMO | | PESSIMO | | PESSIMO | |

DESTINAZIONE D'USO:

| DESTINAZIONI D'USO ESISTENTI | | | | | DESTINAZIONI D'USO DI PROGETTO | | | | | 0 = Non utilizzato 1 = Residenza (compreso depositi, autorimesse, ecc.) 2 = Artigianato 3 = Commercio/Terziario/Direzionale 4 = Agricolo 5 = Usi particolari (chiesa, edifici pubblici, ecc.) |
|------------------------------|----------|--|--|--|--------------------------------|--|--|--|--|--|
| INTERRATO | | | | | INTERRATO | | | | | |
| TERRA | 4 | | | | TERRA | | | | | |
| PRIMO PIANO | | | | | PRIMO PIANO | | | | | |
| SECONDO PIANO | | | | | SECONDO PIANO | | | | | |
| SOTTOTETTO | | | | | SOTTOTETTO | | | | | |

QUALITA' E INTERVENTI:

| QUALITA' STORICO AMBIENTALI | ELEMENTI DI CONTRASTO | INTERVENTI SUL VOLUME ESISTENTE |
|--|-----------------------|---------------------------------------|
| 1. Edifici di elevato valore storico-architettonico ed edifici religiosi | FORATURE | RESTAURO / RISANAMENTO CONSERVATIVO |
| 2a. Edifici di valore storico | BALCONI / TERRAZZE | RISTRUTTURAZIONE PARZIALE |
| 2b. Edifici di valore ambientale | COPERTURA | RISTRUTTURAZIONE TOTALE |
| 3. Edificio di recente costruzione | INFISSI | DEMOLIZIONE SENZA RICOSTRUZ. x |
| 4. Edificio in contrasto con l'ambiente x | ALTRO | SOSTITUZIONE EDILIZIA |
| NOTE: | NOTE: | NOTE: |

PRESCRIZIONI:

| |
|--|
| |
|--|

| | | | |
|----------|--|--|---|
| SCHEDA B | COMUNE DI VILLAGA | |  |
| | PROVINCIA DI VICENZA | | |
| | Edifici di cui alla L.R. n. 11/2004, art. 40, comma 4 e N.T.A. del P.A.T. art. 15 | | |

LOCALIZZAZIONE:

| | | | | | | | |
|-------------|-----------|-----------------------|------------|--------------------|-------------|--------------------|----------|
| FOGLIO: | 21 | PARTICELLA: | 418 | CODICE ECOGRAFICO: | 3700 | CORPO DI FABBRICA: | A |
| UBICAZIONE: | | Vai Costabella | | CIVICO: | 3 | | |

FAMIGLIE E ABITAZIONI:

| | | | |
|-----------------------------------|--|-----------------------|--|
| ALLOGGI OCCUPATI: | | ALLOGGI NON OCCUPATI: | |
| ALLOGGI OCCUPATI SALTUARIALMENTE: | | | |
| STANZE: | | FAMIGLIE: | |
| | | RESIDENTI: | |

CARATTERISTICHE DIMENSIONALI:

| | | | |
|----------------------------|-------------|--------------------------|----------------|
| ALTEZZA EDIFICIO (m): | 8.00 | SUPERFICIE COPERTA (mq): | 174.50 |
| PIANI FUORI TERRA (n): | 3 | VOLUME FUORI TERRA (mc): | 1396.00 |
| EPOCA IMPIANTO ORIGINARIO: | ANNO: | | |
| INTERVENTI SUCCESSIVI: | | | |
| DI MODESTA ENTITA': | ANNO: | | |
| DI PESANTE ENTITA': | ANNO: | | |

TIPOLOGIA:

| | | | | | |
|-----------|----------|------------|--|--------|--|
| ISOLATO: | | A CORTE: | | ALTRO: | |
| IN LINEA: | x | A SCHIERA: | | | |

VALORE:

| GRADO DI CONSERVAZIONE | | VALORE ARCHITETTONICO AMBIENTALE | | RAPPORTO CON IL CONTESTO | |
|------------------------|----------|----------------------------------|----------|--------------------------|----------|
| BUONO | x | BUONO | x | BUONO | x |
| MEDIOCRE | | MEDIOCRE | | MEDIOCRE | |
| PESSIMO | | PESSIMO | | PESSIMO | |

DESTINAZIONE D'USO:

| DESTINAZIONI D'USO ESISTENTI | | | | | DESTINAZIONI D'USO DI PROGETTO | | | | | 0 = Non utilizzato 1 = Residenza (compreso depositi, autorimesse, ecc.) 2 = Artigianato 3 = Commercio/Terziario/Direzionale 4 = Agricolo 5 = Usi particolari (chiesa, edifici pubblici, ecc.) |
|------------------------------|----------|--|--|--|--------------------------------|----------|--|--|--|--|
| INTERRATO | | | | | INTERRATO | | | | | |
| TERRA | 1 | | | | TERRA | 1 | | | | |
| PRIMO PIANO | 1 | | | | PRIMO PIANO | 1 | | | | |
| SECONDO PIANO | 1 | | | | SECONDO PIANO | 1 | | | | |
| SOTTOTETTO | | | | | SOTTOTETTO | | | | | |

QUALITA' E INTERVENTI:

| QUALITA' STORICO AMBIENTALI | | ELEMENTI DI CONTRASTO | | INTERVENTI SUL VOLUME ESISTENTE | |
|--|----------|-----------------------|--|-------------------------------------|----------|
| 1. Edifici di elevato valore storico-architettonico ed edifici religiosi | | FORATURE | | RESTAURO / RISANAMENTO CONSERVATIVO | x |
| 2a. Edifici di valore storico | | BALCONI / TERRAZZE | | RISTRUTTURAZIONE PARZIALE | |
| 2b. Edifici di valore ambientale | x | COPERTURA | | RISTRUTTURAZIONE TOTALE | |
| 3. Edificio di recente costruzione | | INFISSI | | DEMOLIZIONE SENZA RICOSTRUZ. | |
| 4. Edificio in contrasto con l'ambiente | | ALTRO | | SOSTITUZIONE EDILIZIA | |
| NOTE: | | NOTE: | | NOTE: | |

PRESCRIZIONI:

| |
|--|
| |
|--|

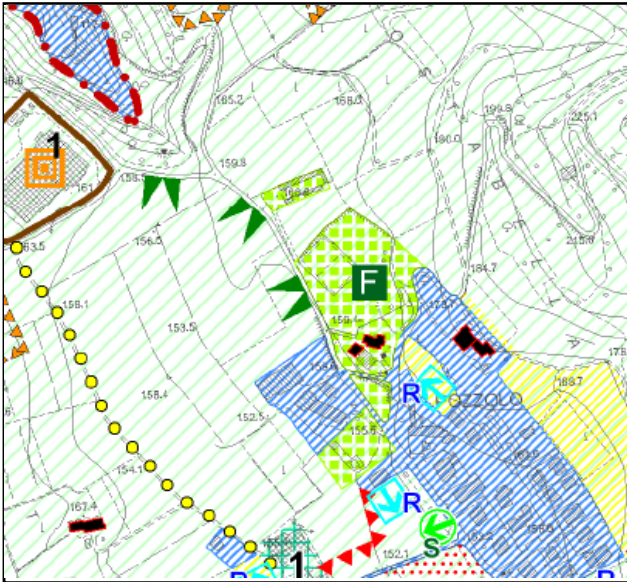


FOTO

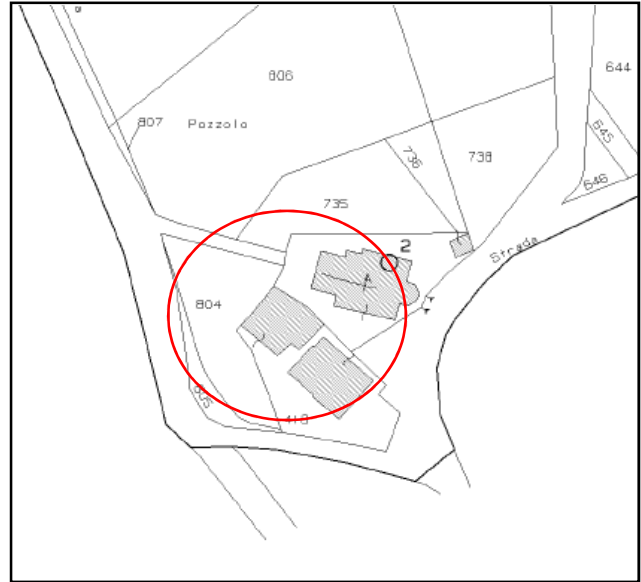
| | | | |
|-------------|---|--|---|
| SCHEDA B | COMUNE DI VILLAGA | |  |
| | PROVINCIA DI VICENZA | | |
| | Edifici di cui alla L.R. n. 11/2004, art. 40, comma 4 e N.T.A. del P.A.T. art. 15 | | |

| | | | | | |
|---------|-----------|-------------|------------|--------------------|----------|
| FOGLIO: | 21 | PARTICELLA: | 418 | CORPO DI FABBRICA: | A |
|---------|-----------|-------------|------------|--------------------|----------|

| | | | | | |
|-------------|-----------------------|---------|----------|--------------------|-------------|
| UBICAZIONE: | Via Costabella | CIVICO: | 3 | CODICE ECOGRAFICO: | 3700 |
|-------------|-----------------------|---------|----------|--------------------|-------------|



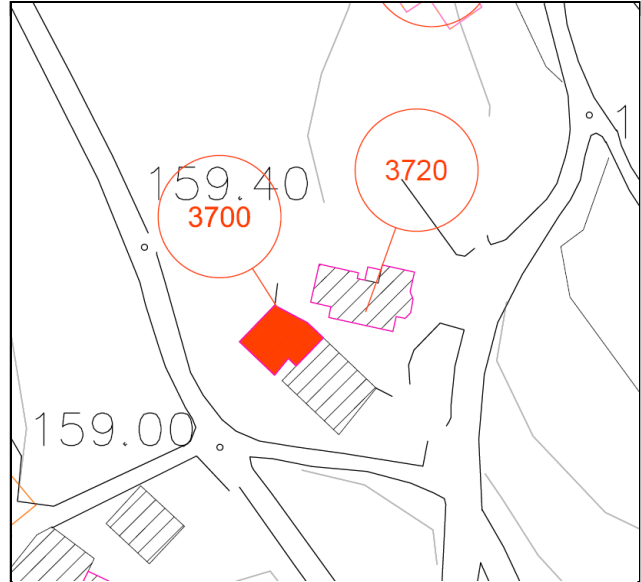
ESTRATTO P.A.T.



ESTRATTO CATASTALE



FOTO




INDIVIDUAZIONE CORPO FABBRICA

A

| | | |
|---------------------|----------|--|
| Grado di protezione | 3 | |
|---------------------|----------|--|

| | |
|---------------------|---------------|
| Contesto ambientale | URBANO |
|---------------------|---------------|

| | | | |
|----------|--|--|---|
| SCHEDA B | COMUNE DI VILLAGA | |  |
| | PROVINCIA DI VICENZA | | |
| | Edifici di cui alla L.R. n. 11/2004, art. 40, comma 4 e N.T.A. del P.A.T. art. 15 | | |

LOCALIZZAZIONE:

| | | | | | | | |
|---|-----------|-------------|------------|--------------------|-------------|--------------------|----------|
| FOGLIO: | 21 | PARTICELLA: | 612 | CODICE ECOGRAFICO: | 3710 | CORPO DI FABBRICA: | A |
| UBICAZIONE: Via Costabella CIVICO: 10 | | | | | | | |

FAMIGLIE E ABITAZIONI:

| | | | |
|-----------------------------------|--|-----------------------|--|
| ALLOGGI OCCUPATI: | | ALLOGGI NON OCCUPATI: | |
| ALLOGGI OCCUPATI SALTUARIALMENTE: | | | |
| STANZE: | | FAMIGLIE: | |
| | | RESIDENTI: | |

CARATTERISTICHE DIMENSIONALI:

| | | | |
|----------------------------|----------|--------------------------|---------------|
| ALTEZZA EDIFICIO (m.): | 5 | SUPERFICIE COPERTA (mq): | 42.50 |
| PIANI FUORI TERRA (n): | 1 | VOLUME FUORI TERRA (mc): | 212.50 |
| EPOCA IMPIANTO ORIGINARIO: | ANNO: | | |
| INTERVENTI SUCCESSIVI: | | | |
| DI MODESTA ENTITA': | ANNO: | | |
| DI PESANTE ENTITA': | ANNO: | | |

TIPOLOGIA:

| | | | | | |
|-----------|----------|------------|--|--------|--|
| ISOLATO: | | A CORTE: | | ALTRO: | |
| IN LINEA: | x | A SCHIERA: | | | |

VALORE:

| GRADO DI CONSERVAZIONE | | VALORE ARCHITETTONICO AMBIENTALE | | RAPPORTO CON IL CONTESTO | |
|------------------------|----------|----------------------------------|----------|--------------------------|----------|
| BUONO | x | BUONO | x | BUONO | x |
| MEDIOCRE | | MEDIOCRE | | MEDIOCRE | |
| PESSIMO | | PESSIMO | | PESSIMO | |

DESTINAZIONE D'USO:

| DESTINAZIONI D'USO ESISTENTI | | | | DESTINAZIONI D'USO AMMESSE | | | | 0 = Non utilizzato 1 = Residenza (compreso depositi, autorimesse, ecc.) 2 = Artigianato 3 = Commercio/Terziario/Direzionale 4 = Agricolo 5 = Usi particolari (chiesa, edifici pubblici, ecc.) |
|------------------------------|----------|--|--|----------------------------|----------|----------|--|--|
| INTERRATO | | | | INTERRATO | | | | |
| TERRA | 4 | | | TERRA | 4 | 1 | | |
| PRIMO PIANO | | | | PRIMO PIANO | | | | |
| SECONDO PIANO | | | | SECONDO PIANO | | | | |
| SOTTOTETTO | | | | SOTTOTETTO | | | | |


QUALITA' E INTERVENTI:

| QUALITA' STORICO AMBIENTALI | ELEMENTI DI CONTRASTO | INTERVENTI SUL VOLUME ESISTENTE |
|--|-----------------------|-------------------------------------|
| 1. Edifici di elevato valore storico-architettonico ed edifici religiosi | FORATURE | RESTAURO / RISANAMENTO CONSERVATIVO |
| 2a. Edifici di valore storico | BALCONI / TERRAZZE | RISTRUTTURAZIONE PARZIALE |
| 2b. Edifici di valore ambientale | COPERTURA | x |
| 3. Edificio di recente costruzione | INFISSI | RISTRUTTURAZIONE TOTALE |
| 4. Edificio in contrasto con l'ambiente | ALTRO | DEMOLIZIONE SENZA RICOSTRUZ. |
| NOTE: | NOTE: | SOSTITUZIONE EDILIZIA |
| | | NOTE: |

PRESCRIZIONI:

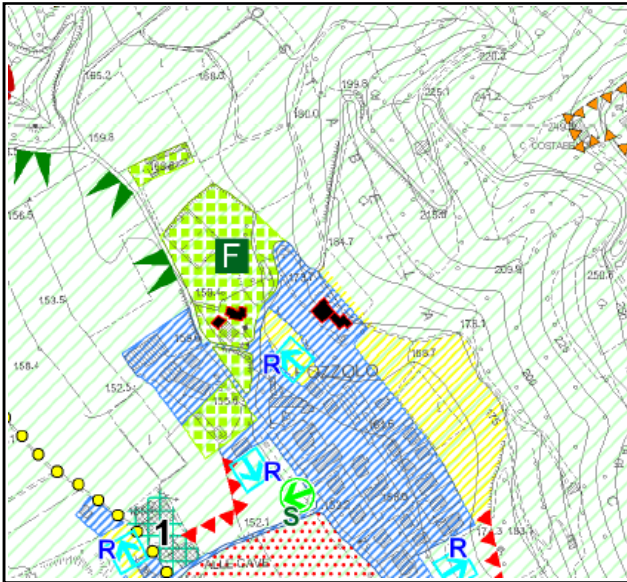
| |
|--|
| |
|--|



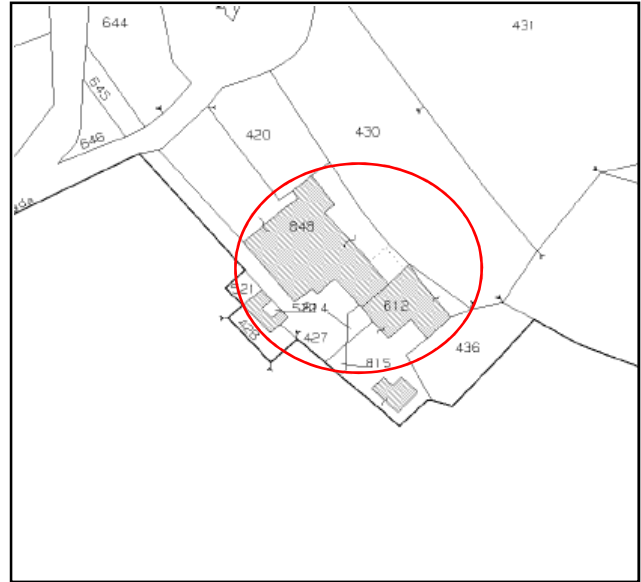
| | | | |
|-------------|---|--|---|
| SCHEDA B | COMUNE DI VILLAGA | |  |
| | PROVINCIA DI VICENZA | | |
| | Edifici di cui alla L.R. n. 11/2004, art. 40, comma 4 e N.T.A. del P.A.T. art. 15 | | |

| | | | | | |
|---------|-----------|-------------|------------|--------------------|----------|
| FOGLIO: | 21 | PARTICELLA: | 612 | CORPO DI FABBRICA: | A |
|---------|-----------|-------------|------------|--------------------|----------|

| | | | | | |
|-------------|-----------------------|---------|-----------|--------------------|-------------|
| UBICAZIONE: | Via Costabella | CIVICO: | 10 | CODICE ECOGRAFICO: | 3710 |
|-------------|-----------------------|---------|-----------|--------------------|-------------|



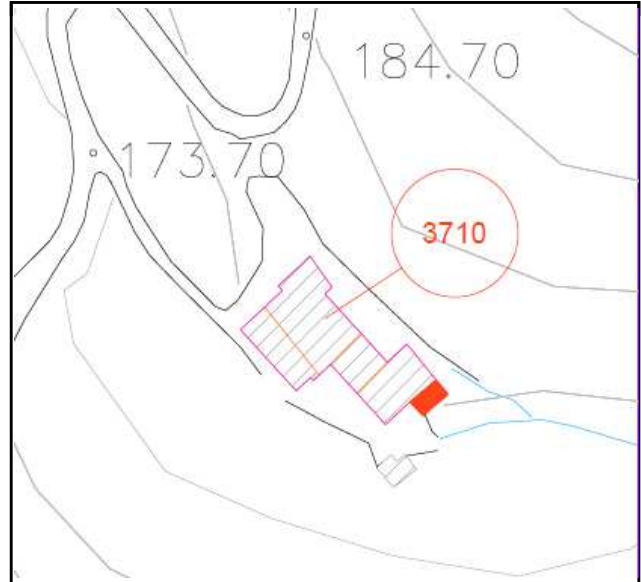
ESTRATTO P.A.T.



ESTRATTO CATASTALE



FOTO



INDIVIDUAZIONE CORPO FABBRICA

A

| | | |
|---------------------|----------|--|
| Grado di protezione | 3 | |
|---------------------|----------|--|

| | |
|---------------------|------------------|
| Contesto ambientale | OBBLIGATO |
|---------------------|------------------|

| | | | |
|----------|--|--|---|
| SCHEDA B | COMUNE DI VILLAGA | |  |
| | PROVINCIA DI VICENZA | | |
| | Edifici di cui alla L.R. n. 11/2004, art. 40, comma 4 e N.T.A. del P.A.T. art. 15 | | |

LOCALIZZAZIONE:

| | | | | | | | |
|---|-----------|-------------|------------|--------------------|-------------|--------------------|----------|
| FOGLIO: | 21 | PARTICELLA: | 612 | CODICE ECOGRAFICO: | 3710 | CORPO DI FABBRICA: | B |
| UBICAZIONE: Via Costabella CIVICO: 10 | | | | | | | |

FAMIGLIE E ABITAZIONI:

| | | | |
|-----------------------------------|--|-----------------------|--|
| ALLOGGI OCCUPATI: | | ALLOGGI NON OCCUPATI: | |
| ALLOGGI OCCUPATI SALTUARIALMENTE: | | | |
| STANZE: | | FAMIGLIE: | |
| | | RESIDENTI: | |

CARATTERISTICHE DIMENSIONALI:

| | | | |
|----------------------------|------------|--------------------------|---------------|
| ALTEZZA EDIFICIO (m.): | 5.5 | SUPERFICIE COPERTA (mq): | 147.00 |
| PIANI FUORI TERRA (n): | 3 | VOLUME FUORI TERRA (mc): | 808.50 |
| EPOCA IMPIANTO ORIGINARIO: | ANNO: | | |
| INTERVENTI SUCCESSIVI: | | | |
| DI MODESTA ENTITA': | ANNO: | | |
| DI PESANTE ENTITA': | ANNO: | | |

TIPOLOGIA:

| | | | | | |
|-----------|----------|------------|--|--------|--|
| ISOLATO: | | A CORTE: | | ALTRO: | |
| IN LINEA: | x | A SCHIERA: | | | |



VALORE:

| GRADO DI CONSERVAZIONE | | VALORE ARCHITETTONICO AMBIENTALE | | RAPPORTO CON IL CONTESTO | |
|------------------------|----------|----------------------------------|----------|--------------------------|----------|
| BUONO | x | BUONO | x | BUONO | x |
| MEDIOCRE | | MEDIOCRE | | MEDIOCRE | |
| PESSIMO | | PESSIMO | | PESSIMO | |

DESTINAZIONE D'USO:

| DESTINAZIONI D'USO ESISTENTI | | | | | DESTINAZIONI D'USO AMMESSE | | | | | 0 = Non utilizzato 1 = Residenza (compreso depositi, autorimesse, ecc.) 2 = Artigianato 3 = Commercio/Terziario/Direzionale 4 = Agricolo 5 = Usi particolari (chiesa, edifici pubblici, ecc.) |
|------------------------------|----------|--|--|--|----------------------------|----------|--|--|--|--|
| INTERRATO | | | | | INTERRATO | | | | | |
| TERRA | 1 | | | | TERRA | 1 | | | | |
| PRIMO PIANO | 1 | | | | PRIMO PIANO | 1 | | | | |
| SECONDO PIANO | | | | | SECONDO PIANO | | | | | |
| SOTTOTETTO | 1 | | | | SOTTOTETTO | 1 | | | | |

QUALITA' E INTERVENTI:

| QUALITA' STORICO AMBIENTALI | ELEMENTI DI CONTRASTO | INTERVENTI SUL VOLUME ESISTENTE |
|--|-----------------------|-------------------------------------|
| 1. Edifici di elevato valore storico-architettonico ed edifici religiosi | FORATURE | RESTAURO / RISANAMENTO CONSERVATIVO |
| 2a. Edifici di valore storico | BALCONI / TERRAZZE | RISTRUTTURAZIONE PARZIALE |
| 2b. Edifici di valore ambientale | COPERTURA | x |
| 3. Edificio di recente costruzione | INFISSI | RISTRUTTURAZIONE TOTALE |
| 4. Edificio in contrasto con l'ambiente | ALTRO | DEMOLIZIONE SENZA RICOSTRUZ. |
| NOTE: | NOTE: | SOSTITUZIONE EDILIZIA |
| | | NOTE: |

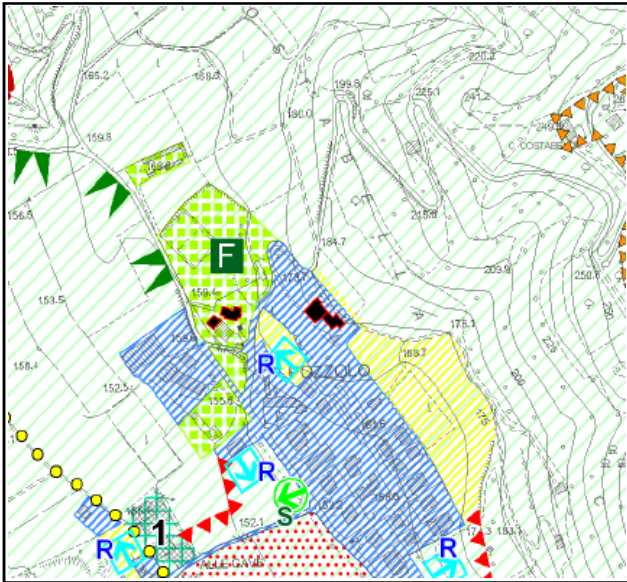
PRESCRIZIONI:

| |
|--|
| |
|--|

| | | | |
|-------------|---|--|---|
| SCHEDA B | COMUNE DI VILLAGA | |  |
| | PROVINCIA DI VICENZA | | |
| | Edifici di cui alla L.R. n. 11/2004, art. 40, comma 4 e N.T.A. del P.A.T. art. 15 | | |

| | | | | | |
|---------|-----------|-------------|------------|--------------------|----------|
| FOGLIO: | 21 | PARTICELLA: | 612 | CORPO DI FABBRICA: | B |
|---------|-----------|-------------|------------|--------------------|----------|

| | | | | | |
|-------------|-----------------------|---------|-----------|--------------------|-------------|
| UBICAZIONE: | Via Costabella | CIVICO: | 10 | CODICE ECOGRAFICO: | 3710 |
|-------------|-----------------------|---------|-----------|--------------------|-------------|



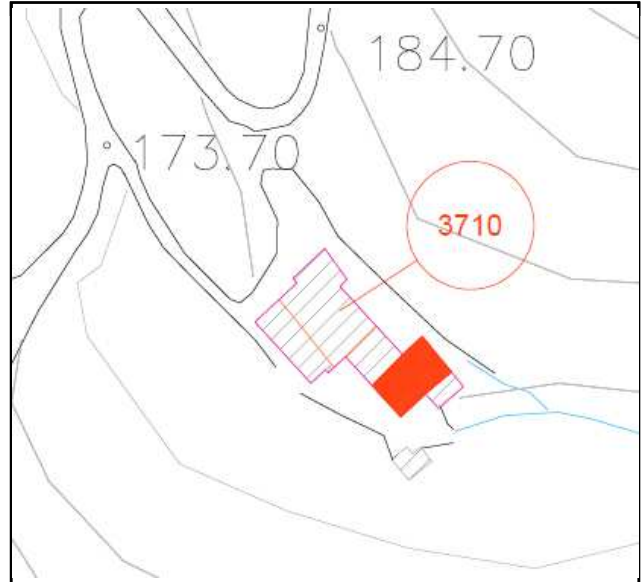
ESTRATTO P.A.T.



ESTRATTO CATASTALE



FOTO



INDIVIDUAZIONE CORPO FABBRICA

B

| | | |
|---------------------|----------|--|
| Grado di protezione | 3 | |
|---------------------|----------|--|

| | |
|---------------------|---------------|
| Contesto ambientale | URBANO |
|---------------------|---------------|

| | | | |
|----------|--|--|---|
| SCHEDA B | COMUNE DI VILLAGA | |  |
| | PROVINCIA DI VICENZA | | |
| | Edifici di cui alla L.R. n. 11/2004, art. 40, comma 4 e N.T.A. del P.A.T. art. 15 | | |

LOCALIZZAZIONE:

| | | | | | | | |
|-------------|-----------|-----------------------|------------|--------------------|-------------|--------------------|----------|
| FOGLIO: | 21 | PARTICELLA: | 848 | CODICE ECOGRAFICO: | 3710 | CORPO DI FABBRICA: | C |
| UBICAZIONE: | | Via Costabella | | CIVICO: | | 8 | |

FAMIGLIE E ABITAZIONI:

| | | | |
|-----------------------------------|--|-----------------------|--|
| ALLOGGI OCCUPATI: | | ALLOGGI NON OCCUPATI: | |
| ALLOGGI OCCUPATI SALTUARIALMENTE: | | | |
| STANZE: | | FAMIGLIE: | |
| | | RESIDENTI: | |

CARATTERISTICHE DIMENSIONALI:

| | | | |
|----------------------------|------------|--------------------------|---------------|
| ALTEZZA EDIFICIO (m.): | 5.5 | SUPERFICIE COPERTA (mq): | 68.50 |
| PIANI FUORI TERRA (n): | 3 | VOLUME FUORI TERRA (mc): | 376.75 |
| EPOCA IMPIANTO ORIGINARIO: | ANNO: | | |
| INTERVENTI SUCCESSIVI: | | | |
| DI MODESTA ENTITA': | ANNO: | | |
| DI PESANTE ENTITA': | ANNO: | | |

TIPOLOGIA:

| | | | | | |
|-----------|----------|------------|--|--------|--|
| ISOLATO: | | A CORTE: | | ALTRO: | |
| IN LINEA: | x | A SCHIERA: | | | |



FOTO

VALORE:

| GRADO DI CONSERVAZIONE | | VALORE ARCHITETTONICO AMBIENTALE | | RAPPORTO CON IL CONTESTO | |
|------------------------|----------|----------------------------------|----------|--------------------------|----------|
| BUONO | x | BUONO | x | BUONO | x |
| MEDIOCRE | | MEDIOCRE | | MEDIOCRE | |
| PESSIMO | | PESSIMO | | PESSIMO | |

DESTINAZIONE D'USO:


| DESTINAZIONI D'USO ESISTENTI | | | | | DESTINAZIONI D'USO AMMESSE | | | | | 0 = Non utilizzato 1 = Residenza (compreso depositi, autorimesse, ecc.) 2 = Artigianato 3 = Commercio/Terziario/Direzionale 4 = Agricolo 5 = Usi particolari (chiesa, edifici pubblici, ecc.) |
|------------------------------|----------|--|--|--|----------------------------|----------|--|--|--|--|
| INTERRATO | | | | | INTERRATO | | | | | |
| TERRA | 1 | | | | TERRA | 1 | | | | |
| PRIMO PIANO | 1 | | | | PRIMO PIANO | 1 | | | | |
| SECONDO PIANO | | | | | SECONDO PIANO | | | | | |
| SOTTOTETTO | 1 | | | | SOTTOTETTO | 1 | | | | |

QUALITA' E INTERVENTI:

| QUALITA' STORICO AMBIENTALI | ELEMENTI DI CONTRASTO | INTERVENTI SUL VOLUME ESISTENTE |
|--|-----------------------|-------------------------------------|
| 1. Edifici di elevato valore storico-architettonico ed edifici religiosi | FORATURE | RESTAURO / RISANAMENTO CONSERVATIVO |
| 2a. Edifici di valore storico | BALCONI / TERRAZZE | RISTRUTTURAZIONE PARZIALE |
| 2b. Edifici di valore ambientale | COPERTURA | x |
| 3. Edificio di recente costruzione | INFISSI | RISTRUTTURAZIONE TOTALE |
| 4. Edificio in contrasto con l'ambiente | ALTRO | DEMOLIZIONE SENZA RICOSTRUZ. |
| NOTE: | NOTE: | SOSTITUZIONE EDILIZIA |
| | | NOTE: |

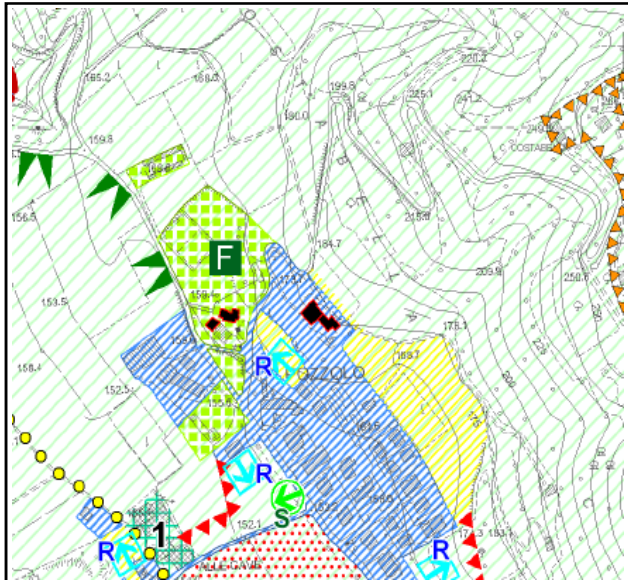
PRESCRIZIONI:

| |
|--|
| |
|--|

| | | | |
|-------------|---|--|---|
| SCHEDA B | COMUNE DI VILLAGA | |  |
| | PROVINCIA DI VICENZA | | |
| | Edifici di cui alla L.R. n. 11/2004, art. 40, comma 4 e N.T.A. del P.A.T. art. 15 | | |

| | | | | | |
|---------|-----------|-------------|------------|--------------------|----------|
| FOGLIO: | 21 | PARTICELLA: | 848 | CORPO DI FABBRICA: | C |
|---------|-----------|-------------|------------|--------------------|----------|

| | | | | | |
|-------------|-----------------------|---------|----------|--------------------|-------------|
| UBICAZIONE: | Via Costabella | CIVICO: | 8 | CODICE ECOGRAFICO: | 3710 |
|-------------|-----------------------|---------|----------|--------------------|-------------|



ESTRATTO P.A.T.



ESTRATTO CATASTALE



FOTO



INDIVIDUAZIONE CORPO FABBRICA

C

| | | |
|---------------------|----------|--|
| Grado di protezione | 3 | |
|---------------------|----------|--|

| | |
|---------------------|---------------|
| Contesto ambientale | URBANO |
|---------------------|---------------|

| | | | |
|----------|--|--|---|
| SCHEDA B | COMUNE DI VILLAGA | |  |
| | PROVINCIA DI VICENZA | | |
| | Edifici di cui alla L.R. n. 11/2004, art. 40, comma 4 e N.T.A. del P.A.T. art. 15 | | |

LOCALIZZAZIONE:

| | | | | | | | |
|--|-----------|-------------|------------|--------------------|-------------|--------------------|----------|
| FOGLIO: | 21 | PARTICELLA: | 848 | CODICE ECOGRAFICO: | 3710 | CORPO DI FABBRICA: | D |
| UBICAZIONE: Via Costabella CIVICO: 6 | | | | | | | |

FAMIGLIE E ABITAZIONI:

| | | | |
|-----------------------------------|--|-----------------------|--|
| ALLOGGI OCCUPATI: | | ALLOGGI NON OCCUPATI: | |
| ALLOGGI OCCUPATI SALTUARIALMENTE: | | | |
| STANZE: | | FAMIGLIE: | |
| | | RESIDENTI: | |

CARATTERISTICHE DIMENSIONALI:

| | | | |
|----------------------------|------------|--------------------------|---------------|
| ALTEZZA EDIFICIO (m.): | 8.5 | SUPERFICIE COPERTA (mq): | 105.19 |
| PIANI FUORI TERRA (n): | 3 | VOLUME FUORI TERRA (mc): | 894.09 |
| EPOCA IMPIANTO ORIGINARIO: | ANNO: | | |
| INTERVENTI SUCCESSIVI: | | | |
| DI MODESTA ENTITA': | ANNO: | | |
| DI PESANTE ENTITA': | ANNO: | | |

TIPOLOGIA:

| | | | | | |
|-----------|--|------------|--|--------|----------|
| ISOLATO: | | A CORTE: | | ALTRO: | x |
| IN LINEA: | | A SCHIERA: | | | |



VALORE:

| GRADO DI CONSERVAZIONE | | VALORE ARCHITETTONICO AMBIENTALE | | RAPPORTO CON IL CONTESTO | |
|------------------------|----------|----------------------------------|----------|--------------------------|----------|
| BUONO | x | BUONO | x | BUONO | x |
| MEDIOCRE | | MEDIOCRE | | MEDIOCRE | |
| PESSIMO | | PESSIMO | | PESSIMO | |

DESTINAZIONE D'USO:


| DESTINAZIONI D'USO ESISTENTI | | | | DESTINAZIONI D'USO AMMESSE | | | | 0 = Non utilizzato 1 = Residenza (compreso depositi, autorimesse, ecc.) 2 = Artigianato 3 = Commercio/Terziario/Direzionale 4 = Agricolo 5 = Usi particolari (chiesa, edifici pubblici, ecc.) |
|------------------------------|----------|--|--|----------------------------|----------|--|--|--|
| INTERRATO | | | | INTERRATO | | | | |
| TERRA | 1 | | | TERRA | 1 | | | |
| PRIMO PIANO | 1 | | | PRIMO PIANO | 1 | | | |
| SECONDO PIANO | 1 | | | SECONDO PIANO | 1 | | | |
| SOTTOTETTO | | | | SOTTOTETTO | | | | |

QUALITA' E INTERVENTI:

| QUALITA' STORICO AMBIENTALI | ELEMENTI DI CONTRASTO | INTERVENTI SUL VOLUME ESISTENTE |
|--|-----------------------|-------------------------------------|
| 1. Edifici di elevato valore storico-architettonico ed edifici religiosi | FORATURE | RESTAURO / RISANAMENTO CONSERVATIVO |
| 2a. Edifici di valore storico | BALCONI / TERRAZZE | RISTRUTTURAZIONE PARZIALE |
| 2b. Edifici di valore ambientale | COPERTURA | x |
| 3. Edificio di recente costruzione | INFISSI | RISTRUTTURAZIONE TOTALE |
| 4. Edificio in contrasto con l'ambiente | ALTRO | DEMOLIZIONE SENZA RICOSTRUZ. |
| NOTE: | NOTE: | SOSTITUZIONE EDILIZIA |
| | | NOTE: |

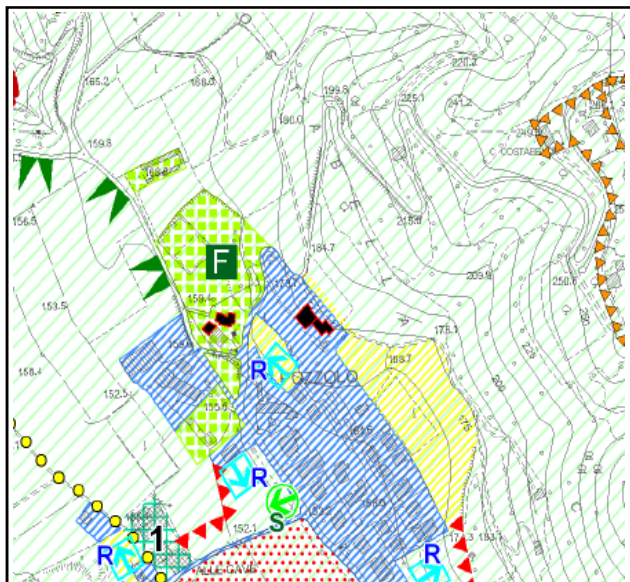
PRESCRIZIONI:

| |
|--|
| |
|--|

| | | | |
|-------------|---|--|---|
| SCHEDA B | COMUNE DI VILLAGA | |  |
| | PROVINCIA DI VICENZA | | |
| | Edifici di cui alla L.R. n. 11/2004, art. 40, comma 4 e N.T.A. del P.A.T. art. 15 | | |

| | | | | | |
|---------|-----------|-------------|------------|--------------------|----------|
| FOGLIO: | 21 | PARTICELLA: | 848 | CORPO DI FABBRICA: | D |
|---------|-----------|-------------|------------|--------------------|----------|

| | | | | | |
|-------------|-----------------------|---------|----------|--------------------|-------------|
| UBICAZIONE: | Via Costabella | CIVICO: | 6 | CODICE ECOGRAFICO: | 3710 |
|-------------|-----------------------|---------|----------|--------------------|-------------|



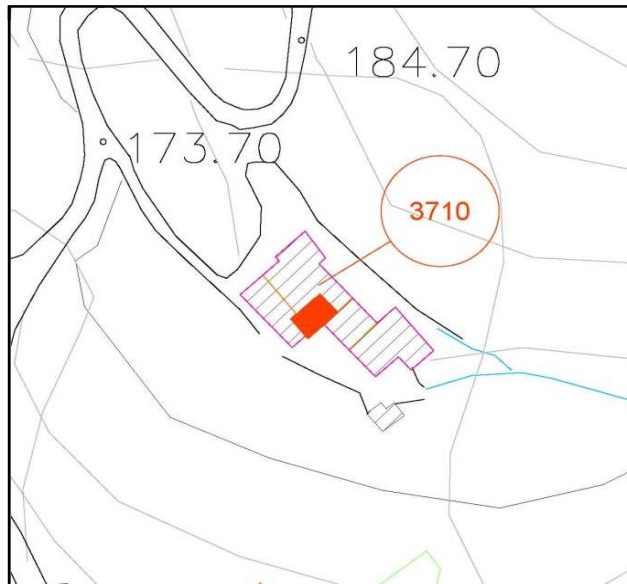
ESTRATTO P.A.T.



ESTRATTO CATASTALE



FOTO




INDIVIDUAZIONE CORPO FABBRICA

D

| | | |
|---------------------|----------|--|
| Grado di protezione | 3 | |
|---------------------|----------|--|

| | |
|---------------------|------------------|
| Contesto ambientale | OBBLIGATO |
|---------------------|------------------|

| | | | |
|----------|--|--|---|
| SCHEDA B | COMUNE DI VILLAGA | |  |
| | PROVINCIA DI VICENZA | | |
| | Edifici di cui alla L.R. n. 11/2004, art. 40, comma 4 e N.T.A. del P.A.T. art. 15 | | |

LOCALIZZAZIONE:

| | | | | | | | |
|--|-----------|-------------|------------|--------------------|-------------|--------------------|----------|
| FOGLIO: | 21 | PARTICELLA: | 848 | CODICE ECOGRAFICO: | 3710 | CORPO DI FABBRICA: | E |
| UBICAZIONE: Via Costabella CIVICO: 6 | | | | | | | |

FAMIGLIE E ABITAZIONI:

| | | | |
|-----------------------------------|--|-----------------------|--|
| ALLOGGI OCCUPATI: | | ALLOGGI NON OCCUPATI: | |
| ALLOGGI OCCUPATI SALTUARIALMENTE: | | | |
| STANZE: | | FAMIGLIE: | |
| | | RESIDENTI: | |

CARATTERISTICHE DIMENSIONALI:

| | | | |
|----------------------------|----------|--------------------------|---------------|
| ALTEZZA EDIFICIO (m.): | 3 | SUPERFICIE COPERTA (mq): | 33.50 |
| PIANI FUORI TERRA (n): | 2 | VOLUME FUORI TERRA (mc): | 100.50 |
| EPOCA IMPIANTO ORIGINARIO: | ANNO: | | |
| INTERVENTI SUCCESSIVI: | | | |
| DI MODESTA ENTITA': | ANNO: | | |
| DI PESANTE ENTITA': | ANNO: | | |

TIPOLOGIA:

| | | | | | |
|-----------|----------|------------|--|--------|--|
| ISOLATO: | | A CORTE: | | ALTRO: | |
| IN LINEA: | x | A SCHIERA: | | | |



FOTO

VALORE:

| GRADO DI CONSERVAZIONE | | VALORE ARCHITETTONICO AMBIENTALE | | RAPPORTO CON IL CONTESTO | |
|------------------------|----------|----------------------------------|----------|--------------------------|----------|
| BUONO | x | BUONO | x | BUONO | x |
| MEDIOCRE | | MEDIOCRE | | MEDIOCRE | |
| PESSIMO | | PESSIMO | | PESSIMO | |

DESTINAZIONE D'USO:

| DESTINAZIONI D'USO ESISTENTI | | | | DESTINAZIONI D'USO AMMESSE | | | | 0 = Non utilizzato 1 = Residenza (compreso depositi, autorimesse, ecc.) 2 = Artigianato 3 = Commercio/Terziario/Direzionale 4 = Agricolo 5 = Usi particolari (chiesa, edifici pubblici, ecc.) |
|------------------------------|----------|--|--|----------------------------|----------|----------|--|--|
| INTERRATO | | | | INTERRATO | | | | |
| TERRA | 4 | | | TERRA | 4 | 1 | | |
| PRIMO PIANO | 4 | | | PRIMO PIANO | 4 | 1 | | |
| SECONDO PIANO | | | | SECONDO PIANO | | | | |
| SOTTOTETTO | | | | SOTTOTETTO | | | | |

QUALITA' E INTERVENTI:

| QUALITA' STORICO AMBIENTALI | ELEMENTI DI CONTRASTO | INTERVENTI SUL VOLUME ESISTENTE |
|--|-----------------------|-------------------------------------|
| 1. Edifici di elevato valore storico-architettonico ed edifici religiosi | FORATURE | RESTAURO / RISANAMENTO CONSERVATIVO |
| 2a. Edifici di valore storico | BALCONI / TERRAZZE | RISTRUTTURAZIONE PARZIALE |
| 2b. Edifici di valore ambientale | COPERTURA | x |
| 3. Edificio di recente costruzione | INFISSI | RISTRUTTURAZIONE TOTALE |
| 4. Edificio in contrasto con l'ambiente | ALTRO | DEMOLIZIONE SENZA RICOSTRUZ. |
| NOTE: | NOTE: | SOSTITUZIONE EDILIZIA |
| | | NOTE: |

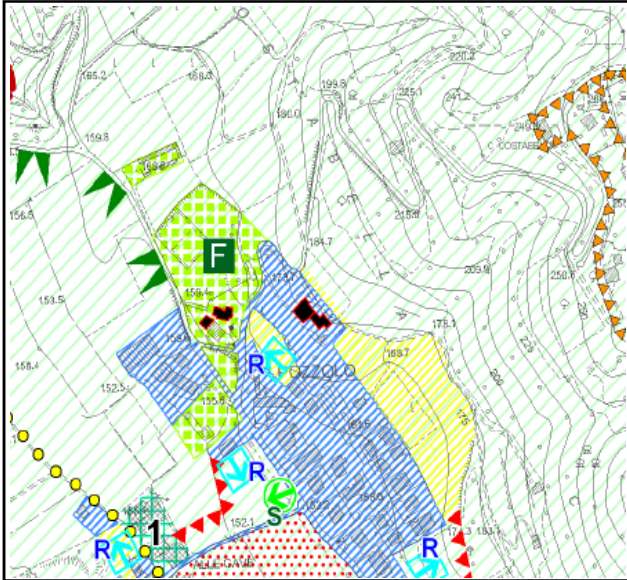
PRESCRIZIONI:

| |
|--|
| |
|--|

| | | | |
|-------------|---|--|---|
| SCHEDA B | COMUNE DI VILLAGA | |  |
| | PROVINCIA DI VICENZA | | |
| | Edifici di cui alla L.R. n. 11/2004, art. 40, comma 4 e N.T.A. del P.A.T. art. 15 | | |

| | | | | | |
|---------|-----------|-------------|------------|--------------------|----------|
| FOGLIO: | 21 | PARTICELLA: | 848 | CORPO DI FABBRICA: | E |
|---------|-----------|-------------|------------|--------------------|----------|

| | | | | | |
|-------------|-----------------------|---------|----------|--------------------|-------------|
| UBICAZIONE: | Via Costabella | CIVICO: | 6 | CODICE ECOGRAFICO: | 3710 |
|-------------|-----------------------|---------|----------|--------------------|-------------|



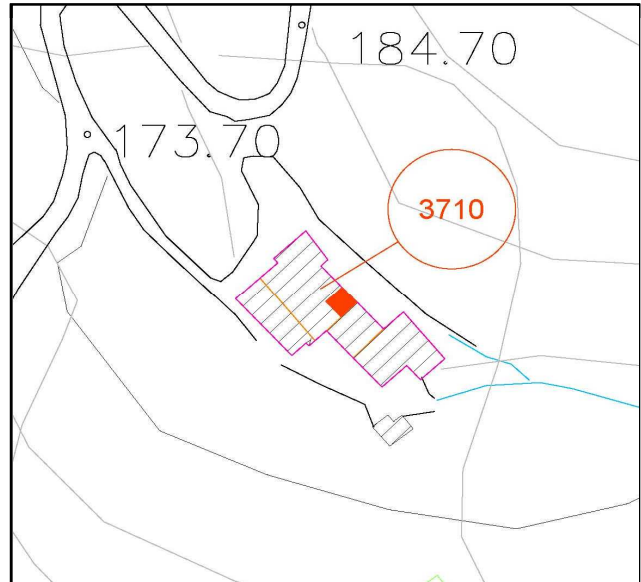
ESTRATTO P.A.T.



ESTRATTO CATASTALE



FOTO




INDIVIDUAZIONE CORPO FABBRICA

E

| | | |
|---------------------|----------|--|
| Grado di protezione | 3 | |
|---------------------|----------|--|

| | |
|---------------------|------------------|
| Contesto ambientale | OBBLIGATO |
|---------------------|------------------|

| | | | |
|----------|--|--|---|
| SCHEDA B | COMUNE DI VILLAGA | |  |
| | PROVINCIA DI VICENZA | | |
| | Edifici di cui alla L.R. n. 11/2004, art. 40, comma 4 e N.T.A. del P.A.T. art. 15 | | |

LOCALIZZAZIONE:

| | | | | | | | |
|--|-----------|-------------|------------|--------------------|-------------|--------------------|----------|
| FOGLIO: | 21 | PARTICELLA: | 848 | CODICE ECOGRAFICO: | 3710 | CORPO DI FABBRICA: | F |
| UBICAZIONE: Via Costabella CIVICO: 6 | | | | | | | |

FAMIGLIE E ABITAZIONI:

| | | | |
|-----------------------------------|--|-----------------------|--|
| ALLOGGI OCCUPATI: | | ALLOGGI NON OCCUPATI: | |
| ALLOGGI OCCUPATI SALTUARIALMENTE: | | | |
| STANZE: | | FAMIGLIE: | |
| | | RESIDENTI: | |

CARATTERISTICHE DIMENSIONALI:

| | | | |
|----------------------------|------------|--------------------------|--------------|
| ALTEZZA EDIFICIO (m.): | 2.5 | SUPERFICIE COPERTA (mq): | 33.50 |
| PIANI FUORI TERRA (n): | 1 | VOLUME FUORI TERRA (mc): | 83.75 |
| EPOCA IMPIANTO ORIGINARIO: | ANNO: | | |
| INTERVENTI SUCCESSIVI: | | | |
| DI MODESTA ENTITA': | ANNO: | | |
| DI PESANTE ENTITA': | ANNO: | | |

TIPOLOGIA:

| | | | | | |
|-----------|----------|------------|--|--------|--|
| ISOLATO: | | A CORTE: | | ALTRO: | |
| IN LINEA: | x | A SCHIERA: | | | |

VALORE:

| GRADO DI CONSERVAZIONE | | VALORE ARCHITETTONICO AMBIENTALE | | RAPPORTO CON IL CONTESTO | |
|------------------------|----------|----------------------------------|----------|--------------------------|----------|
| BUONO | x | BUONO | x | BUONO | x |
| MEDIOCRE | | MEDIOCRE | | MEDIOCRE | |
| PESSIMO | | PESSIMO | | PESSIMO | |

DESTINAZIONE D'USO:

| DESTINAZIONI D'USO ESISTENTI | | | | DESTINAZIONI D'USO AMMESSE | | | | 0 = Non utilizzato 1 = Residenza (compreso depositi, autorimesse, ecc.) 2 = Artigianato 3 = Commercio/Terziario/Direzionale 4 = Agricolo 5 = Usi particolari (chiesa, edifici pubblici, ecc.) |
|------------------------------|----------|--|--|----------------------------|----------|----------|--|--|
| INTERRATO | | | | INTERRATO | | | | |
| TERRA | 4 | | | TERRA | 4 | 1 | | |
| PRIMO PIANO | | | | PRIMO PIANO | | | | |
| SECONDO PIANO | | | | SECONDO PIANO | | | | |
| SOTTOTETTO | | | | SOTTOTETTO | | | | |

QUALITA' E INTERVENTI:

| QUALITA' STORICO AMBIENTALI | ELEMENTI DI CONTRASTO | INTERVENTI SUL VOLUME ESISTENTE |
|--|-----------------------|-------------------------------------|
| 1. Edifici di elevato valore storico-architettonico ed edifici religiosi | FORATURE | RESTAURO / RISANAMENTO CONSERVATIVO |
| 2a. Edifici di valore storico | BALCONI / TERRAZZE | RISTRUTTURAZIONE PARZIALE |
| 2b. Edifici di valore ambientale | COPERTURA | x |
| 3. Edificio di recente costruzione | INFISSI | RISTRUTTURAZIONE TOTALE |
| 4. Edificio in contrasto con l'ambiente | ALTRO | DEMOLIZIONE SENZA RICOSTRUZ. |
| NOTE: | NOTE: | SOSTITUZIONE EDILIZIA |
| | | NOTE: |

PRESCRIZIONI:

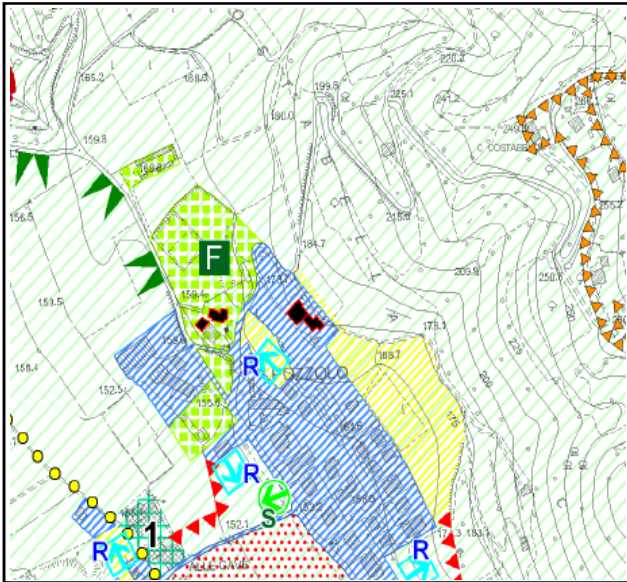
| |
|--|
| |
|--|



| | | | |
|-------------|---|--|---|
| SCHEDA B | COMUNE DI VILLAGA | |  |
| | PROVINCIA DI VICENZA | | |
| | Edifici di cui alla L.R. n. 11/2004, art. 40, comma 4 e N.T.A. del P.A.T. art. 15 | | |

| | | | | | |
|---------|-----------|-------------|------------|--------------------|----------|
| FOGLIO: | 21 | PARTICELLA: | 848 | CORPO DI FABBRICA: | F |
|---------|-----------|-------------|------------|--------------------|----------|

| | | | | | |
|-------------|-----------------------|---------|----------|--------------------|-------------|
| UBICAZIONE: | Via Costabella | CIVICO: | 6 | CODICE ECOGRAFICO: | 3710 |
|-------------|-----------------------|---------|----------|--------------------|-------------|



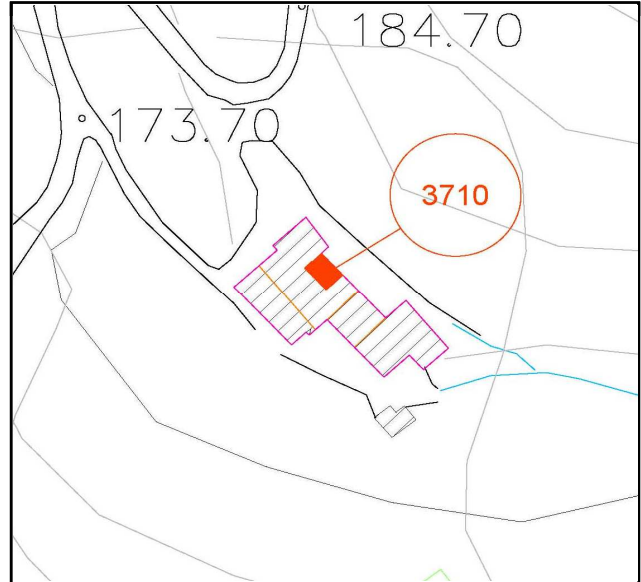
ESTRATTO P.A.T.



ESTRATTO CATASTALE



FOTO



INDIVIDUAZIONE CORPO FABBRICA

F

| | | |
|---------------------|---|--|
| Grado di protezione | 3 | |
|---------------------|---|--|

| | |
|---------------------|-----------|
| Contesto ambientale | OBBLIGATO |
|---------------------|-----------|

| | | | |
|----------|--|--|---|
| SCHEDA B | COMUNE DI VILLAGA | |  |
| | PROVINCIA DI VICENZA | | |
| | Edifici di cui alla L.R. n. 11/2004, art. 40, comma 4 e N.T.A. del P.A.T. art. 15 | | |

LOCALIZZAZIONE:

| | | | | | | | |
|-------------|-----------------------|-------------|------------|--------------------|-------------|--------------------|----------|
| FOGLIO: | 21 | PARTICELLA: | 848 | CODICE ECOGRAFICO: | 3710 | CORPO DI FABBRICA: | G |
| UBICAZIONE: | Via Costabella | | | CIVICO: | 6 | | |

FAMIGLIE E ABITAZIONI:

| | | | |
|-----------------------------------|--|-----------------------|--|
| ALLOGGI OCCUPATI: | | ALLOGGI NON OCCUPATI: | |
| ALLOGGI OCCUPATI SALTUARIALMENTE: | | | |
| STANZE: | | FAMIGLIE: | |
| | | RESIDENTI: | |

CARATTERISTICHE DIMENSIONALI:

| | | | |
|----------------------------|------------|--------------------------|---------------|
| ALTEZZA EDIFICIO (m.): | 4.7 | SUPERFICIE COPERTA (mq): | 84.34 |
| PIANI FUORI TERRA (n): | 2 | VOLUME FUORI TERRA (mc): | 396.37 |
| EPOCA IMPIANTO ORIGINARIO: | ANNO: | | |
| INTERVENTI SUCCESSIVI: | | | |
| DI MODESTA ENTITA': | ANNO: | | |
| DI PESANTE ENTITA': | ANNO: | | |

TIPOLOGIA:

| | | | | | |
|-----------|----------|------------|--|--------|--|
| ISOLATO: | | A CORTE: | | ALTRO: | |
| IN LINEA: | x | A SCHIERA: | | | |

VALORE:

| GRADO DI CONSERVAZIONE | | VALORE ARCHITETTONICO AMBIENTALE | | RAPPORTO CON IL CONTESTO | |
|------------------------|----------|----------------------------------|----------|--------------------------|----------|
| BUONO | x | BUONO | x | BUONO | x |
| MEDIOCRE | | MEDIOCRE | | MEDIOCRE | |
| PESSIMO | | PESSIMO | | PESSIMO | |

DESTINAZIONE D'USO:

| DESTINAZIONI D'USO ESISTENTI | | | | DESTINAZIONI D'USO AMMESSE | | | | 0 = Non utilizzato 1 = Residenza (compreso depositi, autorimesse, ecc.) 2 = Artigianato 3 = Commercio/Terziario/Direzionale 4 = Agricolo 5 = Usi particolari (chiesa, edifici pubblici, ecc.) |
|------------------------------|----------|--|--|----------------------------|----------|----------|--|--|
| INTERRATO | | | | INTERRATO | | | | |
| TERRA | 4 | | | TERRA | 4 | 1 | | |
| PRIMO PIANO | 4 | | | PRIMO PIANO | 4 | 1 | | |
| SECONDO PIANO | | | | SECONDO PIANO | | | | |
| SOTTOTETTO | | | | SOTTOTETTO | | | | |

QUALITA' E INTERVENTI:

| QUALITA' STORICO AMBIENTALI | ELEMENTI DI CONTRASTO | INTERVENTI SUL VOLUME ESISTENTE |
|--|-----------------------|-------------------------------------|
| 1. Edifici di elevato valore storico-architettonico ed edifici religiosi | FORATURE | RESTAURO / RISANAMENTO CONSERVATIVO |
| 2a. Edifici di valore storico | BALCONI / TERRAZZE | RISTRUTTURAZIONE PARZIALE |
| 2b. Edifici di valore ambientale | COPERTURA | x |
| 3. Edificio di recente costruzione | INFISSI | RISTRUTTURAZIONE TOTALE |
| 4. Edificio in contrasto con l'ambiente | ALTRO | DEMOLIZIONE SENZA RICOSTRUZ. |
| NOTE: | NOTE: | SOSTITUZIONE EDILIZIA |
| | | NOTE: |

PRESCRIZIONI:

| |
|--|
| |
|--|

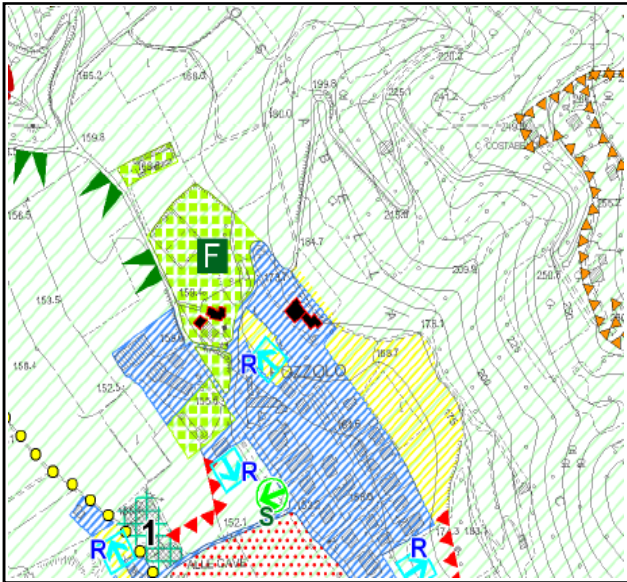


FOTO

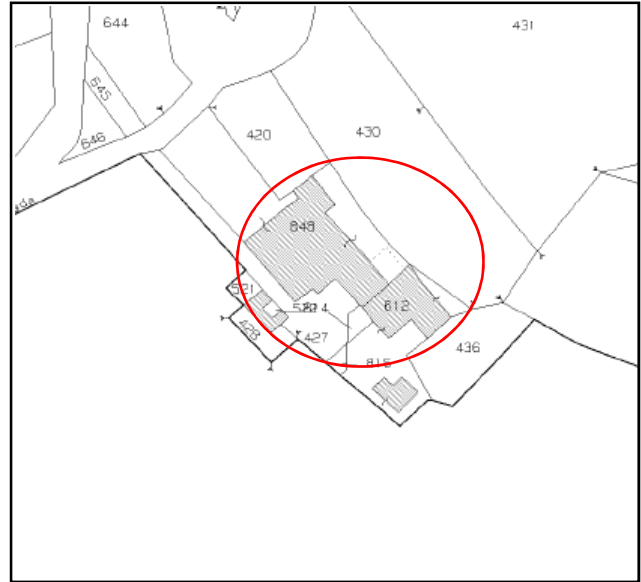
| | | | |
|-------------|---|--|---|
| SCHEDA B | COMUNE DI VILLAGA | |  |
| | PROVINCIA DI VICENZA | | |
| | Edifici di cui alla L.R. n. 11/2004, art. 40, comma 4 e N.T.A. del P.A.T. art. 15 | | |

| | | | | | |
|---------|-----------|-------------|------------|--------------------|----------|
| FOGLIO: | 21 | PARTICELLA: | 848 | CORPO DI FABBRICA: | G |
|---------|-----------|-------------|------------|--------------------|----------|

| | | | | | |
|-------------|-----------------------|---------|----------|--------------------|-------------|
| UBICAZIONE: | Via Costabella | CIVICO: | 6 | CODICE ECOGRAFICO: | 3710 |
|-------------|-----------------------|---------|----------|--------------------|-------------|



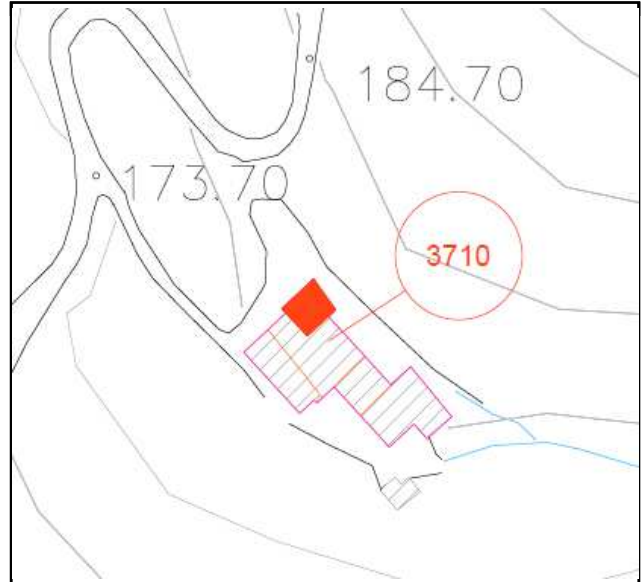
ESTRATTO P.A.T.



ESTRATTO CATASTALE



FOTO



INDIVIDUAZIONE CORPO FABBRICA

G

| | | |
|---------------------|----------|--|
| Grado di protezione | 3 | |
|---------------------|----------|--|

| | |
|---------------------|------------------|
| Contesto ambientale | OBBLIGATO |
|---------------------|------------------|

| | | | |
|----------|--|--|---|
| SCHEDA B | COMUNE DI VILLAGA | |  |
| | PROVINCIA DI VICENZA | | |
| | Edifici di cui alla L.R. n. 11/2004, art. 40, comma 4 e N.T.A. del P.A.T. art. 15 | | |

LOCALIZZAZIONE:

| | | | | | | | |
|-----------------------|-----------|-------------|------------|--------------------|-------------|--------------------|----------|
| FOGLIO: | 21 | PARTICELLA: | 848 | CODICE ECOGRAFICO: | 3710 | CORPO DI FABBRICA: | H |
| UBICAZIONE: | | | | | | | |
| Via Costabella | | | | CIVICO: | 6 | | |

FAMIGLIE E ABITAZIONI:

| | | | |
|-----------------------------------|--|-----------------------|--|
| ALLOGGI OCCUPATI: | | ALLOGGI NON OCCUPATI: | |
| ALLOGGI OCCUPATI SALTUARIALMENTE: | | | |
| STANZE: | | FAMIGLIE: | |
| | | RESIDENTI: | |

CARATTERISTICHE DIMENSIONALI:

| | | | |
|----------------------------|------------|--------------------------|---------------|
| ALTEZZA EDIFICIO (m.): | 3.7 | SUPERFICIE COPERTA (mq): | 30.78 |
| PIANI FUORI TERRA (n): | 1 | VOLUME FUORI TERRA (mc): | 113.89 |
| EPOCA IMPIANTO ORIGINARIO: | ANNO: | | |
| INTERVENTI SUCCESSIVI: | | | |
| DI MODESTA ENTITA': | ANNO: | | |
| DI PESANTE ENTITA': | ANNO: | | |

TIPOLOGIA:

| | | | | | |
|-----------|----------|------------|--|--------|--|
| ISOLATO: | | A CORTE: | | ALTRO: | |
| IN LINEA: | x | A SCHIERA: | | | |

VALORE:

| GRADO DI CONSERVAZIONE | | VALORE ARCHITETTONICO AMBIENTALE | | RAPPORTO CON IL CONTESTO | |
|------------------------|----------|----------------------------------|----------|--------------------------|----------|
| BUONO | x | BUONO | x | BUONO | x |
| MEDIOCRE | | MEDIOCRE | | MEDIOCRE | |
| PESSIMO | | PESSIMO | | PESSIMO | |

DESTINAZIONE D'USO:

| DESTINAZIONI D'USO ESISTENTI | | | | DESTINAZIONI D'USO AMMESSE | | | | 0 = Non utilizzato 1 = Residenza (compreso depositi, autorimesse, ecc.) 2 = Artigianato 3 = Commercio/Terziario/Direzionale 4 = Agricolo 5 = Usi particolari (chiesa, edifici pubblici, ecc.) |
|------------------------------|----------|--|--|----------------------------|----------|--|--|--|
| INTERRATO | | | | INTERRATO | | | | |
| TERRA | 1 | | | TERRA | 1 | | | |
| PRIMO PIANO | | | | PRIMO PIANO | | | | |
| SECONDO PIANO | | | | SECONDO PIANO | | | | |
| SOTTOTETTO | | | | SOTTOTETTO | | | | |

QUALITA' E INTERVENTI:

| QUALITA' STORICO AMBIENTALI | ELEMENTI DI CONTRASTO | INTERVENTI SUL VOLUME ESISTENTE | |
|--|-----------------------|-------------------------------------|----------|
| 1. Edifici di elevato valore storico-architettonico ed edifici religiosi | FORATURE | RESTAURO / RISANAMENTO CONSERVATIVO | |
| 2a. Edifici di valore storico | BALCONI / TERRAZZE | RISTRUTTURAZIONE PARZIALE | |
| 2b. Edifici di valore ambientale | COPERTURA | RISTRUTTURAZIONE TOTALE | x |
| 3. Edificio di recente costruzione | INFISSI | DEMOLIZIONE SENZA RICOSTRUZ. | |
| 4. Edificio in contrasto con l'ambiente | ALTRO | SOSTITUZIONE EDILIZIA | |
| NOTE: | NOTE: | NOTE: | |

PRESCRIZIONI:

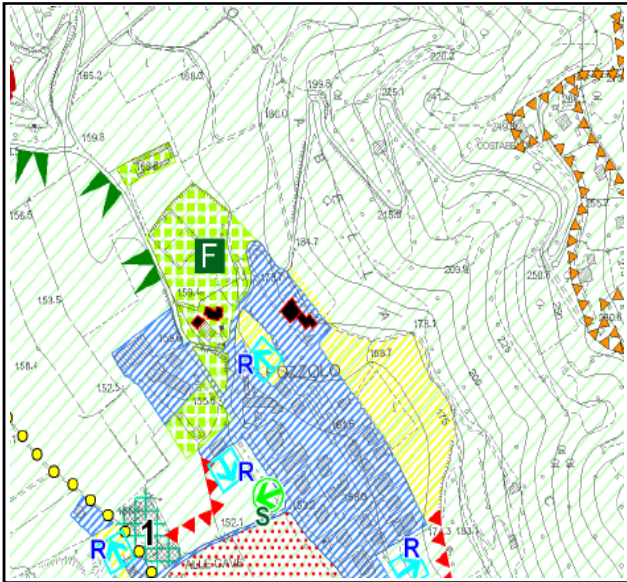
| |
|--|
| |
|--|



| | | | |
|-------------|---|--|---|
| SCHEDA B | COMUNE DI VILLAGA | |  |
| | PROVINCIA DI VICENZA | | |
| | Edifici di cui alla L.R. n. 11/2004, art. 40, comma 4 e N.T.A. del P.A.T. art. 15 | | |

| | | | | | |
|---------|-----------|-------------|------------|--------------------|----------|
| FOGLIO: | 21 | PARTICELLA: | 848 | CORPO DI FABBRICA: | H |
|---------|-----------|-------------|------------|--------------------|----------|

| | | | | | |
|-------------|-----------------------|---------|----------|--------------------|-------------|
| UBICAZIONE: | Via Costabella | CIVICO: | 6 | CODICE ECOGRAFICO: | 3710 |
|-------------|-----------------------|---------|----------|--------------------|-------------|



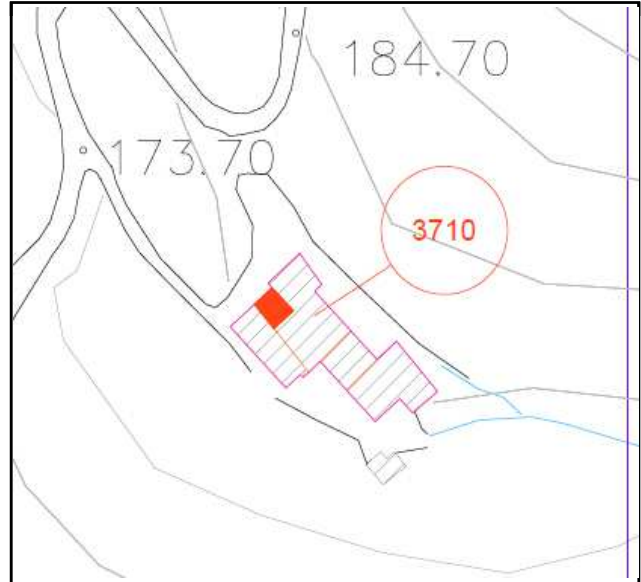
ESTRATTO P.A.T.



ESTRATTO CATASTALE



FOTO



INDIVIDUAZIONE CORPO FABBRICA

H

| | | |
|---------------------|---|--|
| Grado di protezione | 5 | |
|---------------------|---|--|

| | |
|---------------------|-----------|
| Contesto ambientale | OBBLIGATO |
|---------------------|-----------|

| | | | |
|----------|--|--|---|
| SCHEDA B | COMUNE DI VILLAGA | |  |
| | PROVINCIA DI VICENZA | | |
| | Edifici di cui alla L.R. n. 11/2004, art. 40, comma 4 e N.T.A. del P.A.T. art. 15 | | |

LOCALIZZAZIONE:

| | | | | | | | |
|-------------|-----------|-----------------------|------------|--------------------|-------------|--------------------|----------|
| FOGLIO: | 21 | PARTICELLA: | 848 | CODICE ECOGRAFICO: | 3710 | CORPO DI FABBRICA: | I |
| UBICAZIONE: | | Via Costabella | | CIVICO: | 4 | | |

FAMIGLIE E ABITAZIONI:

| | | | |
|-----------------------------------|--|-----------------------|--|
| ALLOGGI OCCUPATI: | | ALLOGGI NON OCCUPATI: | |
| ALLOGGI OCCUPATI SALTUARIALMENTE: | | | |
| STANZE: | | FAMIGLIE: | |
| | | RESIDENTI: | |

CARATTERISTICHE DIMENSIONALI:

| | | | |
|----------------------------|----------|--------------------------|---------------|
| ALTEZZA EDIFICIO (m): | 4 | SUPERFICIE COPERTA (mq): | 107.54 |
| PIANI FUORI TERRA (n): | 2 | VOLUME FUORI TERRA (mc): | 430.15 |
| EPOCA IMPIANTO ORIGINARIO: | ANNO: | | |
| INTERVENTI SUCCESSIVI: | | | |
| DI MODESTA ENTITA': | ANNO: | | |
| DI PESANTE ENTITA': | ANNO: | | |

TIPOLOGIA:

| | | | | | |
|-----------|----------|------------|--|--------|--|
| ISOLATO: | | A CORTE: | | ALTRO: | |
| IN LINEA: | x | A SCHIERA: | | | |

VALORE:

| GRADO DI CONSERVAZIONE | | VALORE ARCHITETTONICO AMBIENTALE | | RAPPORTO CON IL CONTESTO | |
|------------------------|----------|----------------------------------|----------|--------------------------|----------|
| BUONO | x | BUONO | x | BUONO | x |
| MEDIOCRE | | MEDIOCRE | | MEDIOCRE | |
| PESSIMO | | PESSIMO | | PESSIMO | |

DESTINAZIONE D'USO:

| DESTINAZIONI D'USO ESISTENTI | | | | DESTINAZIONI D'USO AMMESSE | | | | 0 = Non utilizzato 1 = Residenza (compreso depositi, autorimesse, ecc.) 2 = Artigianato 3 = Commercio/Terziario/Direzionale 4 = Agricolo 5 = Usi particolari (chiesa, edifici pubblici, ecc.) |
|------------------------------|----------|--|--|----------------------------|----------|--|--|--|
| INTERRATO | | | | INTERRATO | | | | |
| TERRA | 1 | | | TERRA | 1 | | | |
| PRIMO PIANO | 1 | | | PRIMO PIANO | 1 | | | |
| SECONDO PIANO | | | | SECONDO PIANO | | | | |
| SOTTOTETTO | | | | SOTTOTETTO | | | | |

QUALITA' E INTERVENTI:

| QUALITA' STORICO AMBIENTALI | | ELEMENTI DI CONTRASTO | | INTERVENTI SUL VOLUME ESISTENTE | |
|--|----------|-----------------------|--|-------------------------------------|----------|
| 1. Edifici di elevato valore storico-architettonico ed edifici religiosi | | FORATURE | | RESTAURO / RISANAMENTO CONSERVATIVO | |
| 2a. Edifici di valore storico | | BALCONI / TERRAZZE | | RISTRUTTURAZIONE PARZIALE | |
| 2b. Edifici di valore ambientale | | COPERTURA | | RISTRUTTURAZIONE TOTALE | x |
| 3. Edificio di recente costruzione | x | INFISSI | | DEMOLIZIONE SENZA RICOSTRUZ. | |
| 4. Edificio in contrasto con l'ambiente | | ALTRO | | SOSTITUZIONE EDILIZIA | |
| NOTE: | | NOTE: | | NOTE: | |

PRESCRIZIONI:

| |
|--|
| |
|--|

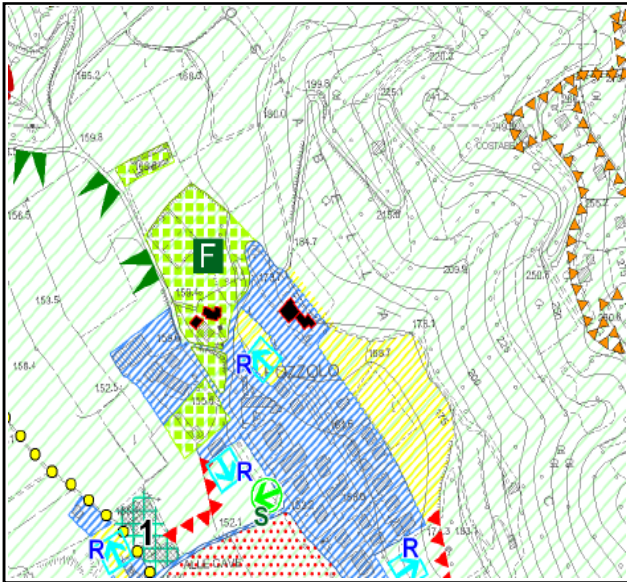


FOTO

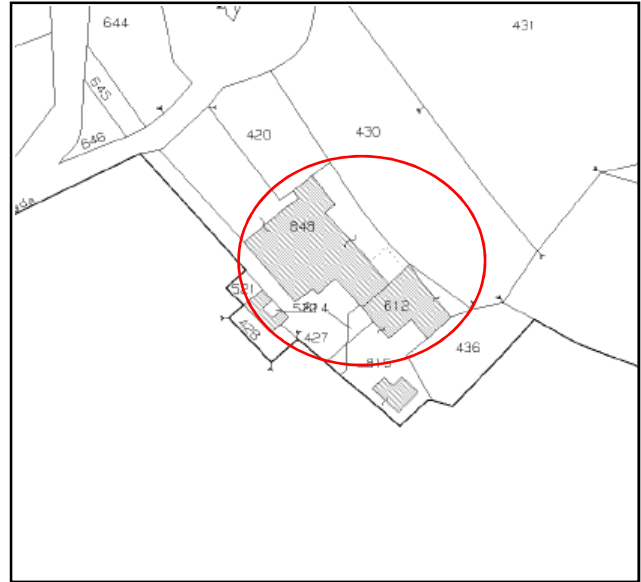
| | | | |
|-------------|---|--|---|
| SCHEDA B | COMUNE DI VILLAGA | |  |
| | PROVINCIA DI VICENZA | | |
| | Edifici di cui alla L.R. n. 11/2004, art. 40, comma 4 e N.T.A. del P.A.T. art. 15 | | |

| | | | | | |
|---------|-----------|-------------|------------|--------------------|----------|
| FOGLIO: | 21 | PARTICELLA: | 848 | CORPO DI FABBRICA: | I |
|---------|-----------|-------------|------------|--------------------|----------|

| | | | | | |
|-------------|-----------------------|---------|----------|--------------------|-------------|
| UBICAZIONE: | Via Costabella | CIVICO: | 4 | CODICE ECOGRAFICO: | 3710 |
|-------------|-----------------------|---------|----------|--------------------|-------------|



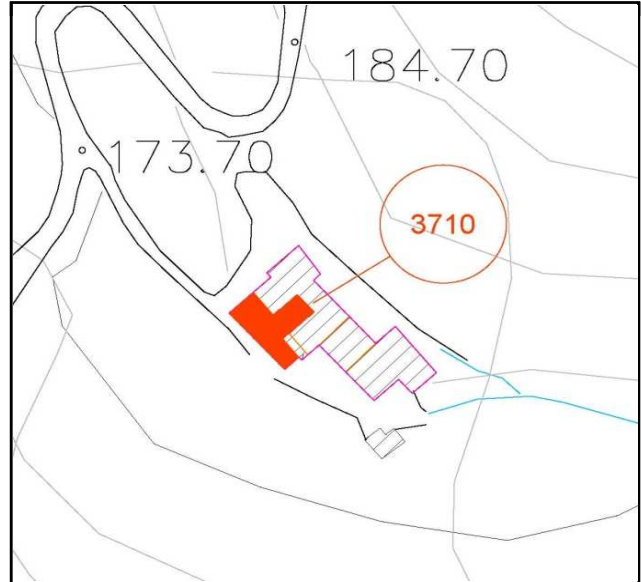
ESTRATTO P.A.T.



ESTRATTO CATASTALE



FOTO




INDIVIDUAZIONE CORPO FABBRICA



| | | |
|---------------------|----------|--|
| Grado di protezione | 5 | |
|---------------------|----------|--|

| | |
|---------------------|------------------|
| Contesto ambientale | OBBLIGATO |
|---------------------|------------------|

| | | | |
|----------|--|--|---|
| SCHEDA B | COMUNE DI VILLAGA | |  |
| | PROVINCIA DI VICENZA | | |
| | Edifici di cui alla L.R. n. 11/2004, art. 40, comma 4 e N.T.A. del P.A.T. art. 15 | | |

LOCALIZZAZIONE:

| | | | | | | | |
|-------------|----------------|-------------|---|--------------------|------|--------------------|---|
| FOGLIO: | 21 | PARTICELLA: | A | CODICE ECOGRAFICO: | 3720 | CORPO DI FABBRICA: | A |
| UBICAZIONE: | Via Costabella | | | CIVICO: | 5 | | |

FAMIGLIE E ABITAZIONI:

| | | | |
|-----------------------------------|--|-----------------------|--|
| ALLOGGI OCCUPATI: | | ALLOGGI NON OCCUPATI: | |
| ALLOGGI OCCUPATI SALTUARIALMENTE: | | | |
| STANZE: | | FAMIGLIE: | |
| | | RESIDENTI: | |

CARATTERISTICHE DIMENSIONALI:

| | | | |
|----------------------------|-------|--------------------------|---------|
| ALTEZZA EDIFICIO (m): | 8-15 | SUPERFICIE COPERTA (mq): | 279,00 |
| PIANI FUORI TERRA (n): | 1 | VOLUME FUORI TERRA (mc): | 3580,00 |
| EPOCA IMPIANTO ORIGINARIO: | ANNO: | | |
| INTERVENTI SUCCESSIVI: | | | |
| DI MODESTA ENTITA': | ANNO: | 2015 | |
| DI PESANTE ENTITA': | ANNO: | | |

TIPOLOGIA:

| | | | | | |
|-----------|---|------------|--|--------|--|
| ISOLATO: | x | A CORTE: | | ALTRO: | |
| IN LINEA: | | A SCHIERA: | | | |



VALORE:

| GRADO DI CONSERVAZIONE | | VALORE ARCHITETTONICO AMBIENTALE | | RAPPORTO CON IL CONTESTO | |
|------------------------|---|----------------------------------|---|--------------------------|---|
| BUONO | x | BUONO | x | BUONO | x |
| MEDIOCRE | | MEDIOCRE | | MEDIOCRE | |
| PESSIMO | | PESSIMO | | PESSIMO | |

DESTINAZIONE D'USO:


| DESTINAZIONI D'USO ESISTENTI | | | | | DESTINAZIONI D'USO DI PROGETTO | | | | | 0 = Non utilizzato 1 = Residenza (compreso depositi, autorimesse, ecc.) 2 = Artigianato 3 = Commercio/Terziario/Direzionale 4 = Agricolo 5 = Usi particolari (chiesa, edifici pubblici, ecc.) |
|------------------------------|---|--|--|--|--------------------------------|---|--|--|--|--|
| INTERRATO | | | | | INTERRATO | | | | | |
| TERRA | 5 | | | | TERRA | 5 | | | | |
| PRIMO PIANO | | | | | PRIMO PIANO | | | | | |
| SECONDO PIANO | | | | | SECONDO PIANO | | | | | |
| SOTTOTETTO | | | | | SOTTOTETTO | | | | | |

QUALITA' E INTERVENTI:

| QUALITA' STORICO AMBIENTALI | ELEMENTI DI CONTRASTO | INTERVENTI SUL VOLUME ESISTENTE |
|--|-----------------------|-------------------------------------|
| 1. Edifici di elevato valore storico-architettonico ed edifici religiosi | FORATURE | RESTAURO / RISANAMENTO CONSERVATIVO |
| 2a. Edifici di valore storico | BALCONI / TERRAZZE | RISTRUTTURAZIONE PARZIALE |
| 2b. Edifici di valore ambientale | COPERTURA | RISTRUTTURAZIONE TOTALE |
| 3. Edificio di recente costruzione | INFISSI | DEMOLIZIONE SENZA RICOSTRUZ. |
| 4. Edificio in contrasto con l'ambiente | ALTRO | SOSTITUZIONE EDILIZIA |
| NOTE: | NOTE: | NOTE: |

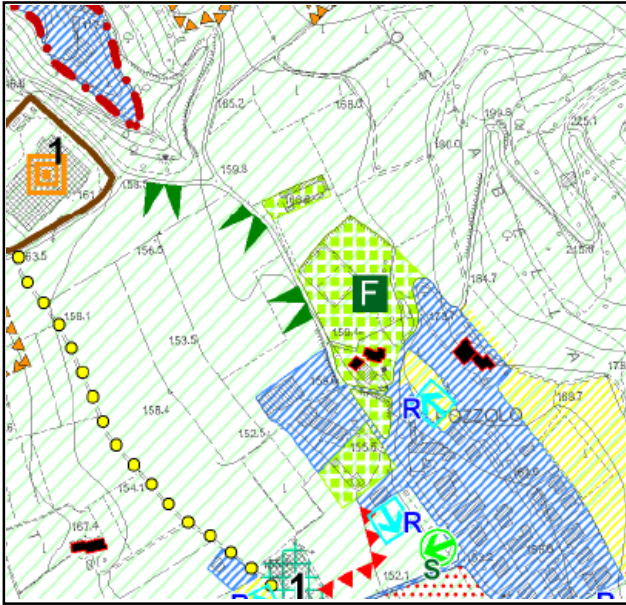
PRESCRIZIONI:

| |
|--|
| |
|--|

| | | | |
|-------------|---|--|---|
| SCHEDA B | COMUNE DI VILLAGA | |  |
| | PROVINCIA DI VICENZA | | |
| | Edifici di cui alla L.R. n. 11/2004, art. 40, comma 4 e N.T.A. del P.A.T. art. 15 | | |

| | | | | | |
|---------|-----------|-------------|----------|--------------------|----------|
| FOGLIO: | 21 | PARTICELLA: | A | CORPO DI FABBRICA: | A |
|---------|-----------|-------------|----------|--------------------|----------|

| | | | | | |
|-------------|-----------------------|---------|----------|--------------------|-------------|
| UBICAZIONE: | Via Costabella | CIVICO: | 5 | CODICE ECOGRAFICO: | 3720 |
|-------------|-----------------------|---------|----------|--------------------|-------------|



ESTRATTO P.A.T.



ESTRATTO CATASTALE



FOTO




INDIVIDUAZIONE CORPO FABBRICA

A

| | | |
|---------------------|---|--|
| Grado di protezione | 1 | |
|---------------------|---|--|

| | |
|---------------------|--------|
| Contesto ambientale | URBANO |
|---------------------|--------|

| | | | |
|----------|--|--|---|
| SCHEDA B | COMUNE DI VILLAGA | |  |
| | PROVINCIA DI VICENZA | | |
| | Edifici di cui alla L.R. n. 11/2004, art. 40, comma 4 e N.T.A. del P.A.T. art. 15 | | |

LOCALIZZAZIONE:

| | | | | | | | |
|-------------|-----------|-----------------------|----------|--------------------|-------------|--------------------|----------|
| FOGLIO: | 21 | PARTICELLA: | A | CODICE ECOGRAFICO: | 3720 | CORPO DI FABBRICA: | B |
| UBICAZIONE: | | | | | | | |
| | | Via Costabella | | CIVICO: | | 5 | |

FAMIGLIE E ABITAZIONI:

| | | | |
|----------------------------------|--|-----------------------|--|
| ALLOGGI OCCUPATI: | | ALLOGGI NON OCCUPATI: | |
| ALLOGGI OCCUPATI SALTUARIAMENTE: | | | |
| STANZE: | | FAMIGLIE: | |
| | | RESIDENTI: | |

CARATTERISTICHE DIMENSIONALI:

| | | | |
|----------------------------|-------------|--------------------------|---------------|
| ALTEZZA EDIFICIO (m): | 26,4 | SUPERFICIE COPERTA (mq): | 15,00 |
| PIANI FUORI TERRA (n): | 1 | VOLUME FUORI TERRA (mc): | 396,00 |
| EPOCA IMPIANTO ORIGINARIO: | ANNO: | | |
| INTERVENTI SUCCESSIVI: | | | |
| DI MODESTA ENTITA': | ANNO: | 2015 | |
| DI PESANTE ENTITA': | ANNO: | | |

TIPOLOGIA:

| | | | | | |
|-----------|----------|------------|--|--------|--|
| ISOLATO: | x | A CORTE: | | ALTRO: | |
| IN LINEA: | | A SCHIERA: | | | |



VALORE:

| GRADO DI CONSERVAZIONE | | VALORE ARCHITETTONICO AMBIENTALE | | RAPPORTO CON IL CONTESTO | |
|------------------------|----------|----------------------------------|----------|--------------------------|----------|
| BUONO | x | BUONO | x | BUONO | x |
| MEDIOCRE | | MEDIOCRE | | MEDIOCRE | |
| PESSIMO | | PESSIMO | | PESSIMO | |

DESTINAZIONE D'USO:


| DESTINAZIONI D'USO ESISTENTI | | | | | DESTINAZIONI D'USO DI PROGETTO | | | | | 0 = Non utilizzato 1 = Residenza (compreso depositi, autorimesse, ecc.) 2 = Artigianato 3 = Commercio/Terziario/Direzionale 4 = Agricolo 5 = Usi particolari (chiesa, edifici pubblici, ecc.) |
|------------------------------|----------|--|--|--|--------------------------------|----------|--|--|--|--|
| INTERRATO | | | | | INTERRATO | | | | | |
| TERRA | 5 | | | | TERRA | 5 | | | | |
| PRIMO PIANO | | | | | PRIMO PIANO | | | | | |
| SECONDO PIANO | | | | | SECONDO PIANO | | | | | |
| SOTTOTETTO | | | | | SOTTOTETTO | | | | | |

QUALITA' E INTERVENTI:

| QUALITA' STORICO AMBIENTALI | ELEMENTI DI CONTRASTO | INTERVENTI SUL VOLUME ESISTENTE |
|--|-----------------------|-------------------------------------|
| 1. Edifici di elevato valore storico-architettonico ed edifici religiosi | FORATURE | RESTAURO / RISANAMENTO CONSERVATIVO |
| 2a. Edifici di valore storico | BALCONI / TERRAZZE | RISTRUTTURAZIONE PARZIALE |
| 2b. Edifici di valore ambientale | COPERTURA | RISTRUTTURAZIONE TOTALE |
| 3. Edificio di recente costruzione | INFISSI | DEMOLIZIONE SENZA RICOSTRUZ. |
| 4. Edificio in contrasto con l'ambiente | ALTRO | SOSTITUZIONE EDILIZIA |
| NOTE: | NOTE: | NOTE: |

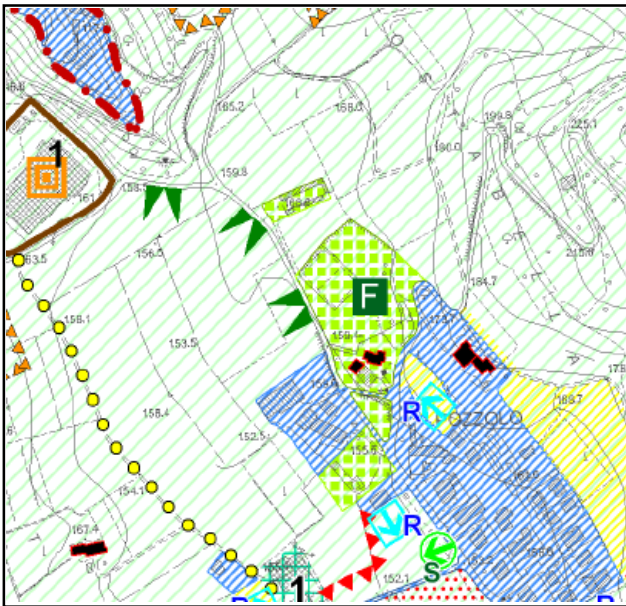
PRESCRIZIONI:

| |
|--|
| |
|--|

| | | | |
|-------------|---|--|---|
| SCHEDA B | COMUNE DI VILLAGA | |  |
| | PROVINCIA DI VICENZA | | |
| | Edifici di cui alla L.R. n. 11/2004, art. 40, comma 4 e N.T.A. del P.A.T. art. 15 | | |

| | | | | | |
|---------|-----------|-------------|----------|--------------------|----------|
| FOGLIO: | 21 | PARTICELLA: | A | CORPO DI FABBRICA: | B |
|---------|-----------|-------------|----------|--------------------|----------|

| | | | | | |
|-------------|-----------------------|---------|----------|--------------------|-------------|
| UBICAZIONE: | Via Costabella | CIVICO: | 5 | CODICE ECOGRAFICO: | 3720 |
|-------------|-----------------------|---------|----------|--------------------|-------------|



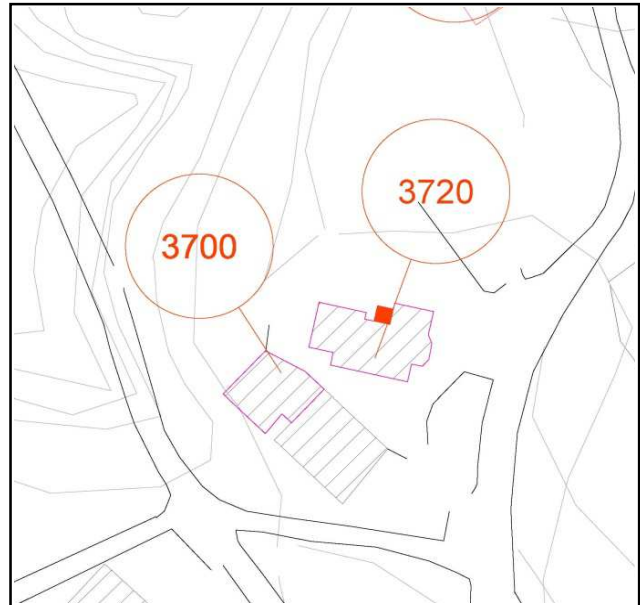
ESTRATTO P.A.T.



ESTRATTO CATASTALE



FOTO



INDIVIDUAZIONE CORPO FABBRICA

B

| | | |
|---------------------|---|--|
| Grado di protezione | 1 | |
|---------------------|---|--|

| | |
|---------------------|--------|
| Contesto ambientale | URBANO |
|---------------------|--------|

| | | | |
|----------|--|--|---|
| SCHEDA B | COMUNE DI VILLAGA | |  |
| | PROVINCIA DI VICENZA | | |
| | Edifici di cui alla L.R. n. 11/2004, art. 40, comma 4 e N.T.A. del P.A.T. art. 15 | | |

LOCALIZZAZIONE:

| | | | | | | | |
|-------------|----------------|-------------|---------|--------------------|------|--------------------|---|
| FOGLIO: | 21 | PARTICELLA: | 668-886 | CODICE ECOGRAFICO: | 3770 | CORPO DI FABBRICA: | A |
| UBICAZIONE: | Via Costabella | | | CIVICO: | 11 | | |

FAMIGLIE E ABITAZIONI:

| | | | |
|-----------------------------------|--|-----------------------|--|
| ALLOGGI OCCUPATI: | | ALLOGGI NON OCCUPATI: | |
| ALLOGGI OCCUPATI SALTUARIALMENTE: | | | |
| STANZE: | | FAMIGLIE: | |
| | | RESIDENTI: | |

CARATTERISTICHE DIMENSIONALI:

| | | | |
|----------------------------|-------|--------------------------|--------|
| ALTEZZA EDIFICIO (m): | 5.60 | SUPERFICIE COPERTA (mq): | 129.86 |
| PIANI FUORI TERRA (n): | 2 | VOLUME FUORI TERRA (mc): | 727.22 |
| EPOCA IMPIANTO ORIGINARIO: | ANNO: | | |
| INTERVENTI SUCCESSIVI: | | | |
| DI MODESTA ENTITA': | ANNO: | | |
| DI PESANTE ENTITA': | ANNO: | | |

TIPOLOGIA:

| | | | | | |
|-----------|---|------------|--|--------|--|
| ISOLATO: | | A CORTE: | | ALTRO: | |
| IN LINEA: | x | A SCHIERA: | | | |

VALORE:

| GRADO DI CONSERVAZIONE | | VALORE ARCHITETTONICO AMBIENTALE | | RAPPORTO CON IL CONTESTO | |
|------------------------|---|----------------------------------|---|--------------------------|---|
| BUONO | x | BUONO | x | BUONO | x |
| MEDIOCRE | | MEDIOCRE | | MEDIOCRE | |
| PESSIMO | | PESSIMO | | PESSIMO | |

DESTINAZIONE D'USO:

| DESTINAZIONI D'USO ESISTENTI | | | | DESTINAZIONI D'USO DI PROGETTO | | | | 0 = Non utilizzato 1 = Residenza (compreso depositi, autorimesse, ecc.) 2 = Artigianato 3 = Commercio/Terziario/Direzionale 4 = Agricolo 5 = Usi particolari (chiesa, edifici pubblici, ecc.) |
|------------------------------|---|--|--|--------------------------------|---|--|--|--|
| INTERRATO | | | | INTERRATO | | | | |
| TERRA | 1 | | | TERRA | 1 | | | |
| PRIMO PIANO | 1 | | | PRIMO PIANO | 1 | | | |
| SECONDO PIANO | | | | SECONDO PIANO | | | | |
| SOTTOTETTO | | | | SOTTOTETTO | | | | |

QUALITA' E INTERVENTI:

| QUALITA' STORICO AMBIENTALI | ELEMENTI DI CONTRASTO | INTERVENTI SUL VOLUME ESISTENTE |
|--|-----------------------|-------------------------------------|
| 1. Edifici di elevato valore storico-architettonico ed edifici religiosi | FORATURE | RESTAURO / RISANAMENTO CONSERVATIVO |
| 2a. Edifici di valore storico | BALCONI / TERRAZZE | RISTRUTTURAZIONE PARZIALE |
| 2b. Edifici di valore ambientale | COPERTURA | x |
| 3. Edificio di recente costruzione | INFISSI | RISTRUTTURAZIONE TOTALE |
| 4. Edificio in contrasto con l'ambiente | ALTRO | DEMOLIZIONE SENZA RICOSTRUZ. |
| NOTE: | NOTE: | SOSTITUZIONE EDILIZIA |
| | | NOTE: |

PRESCRIZIONI:

| |
|--|
| |
|--|

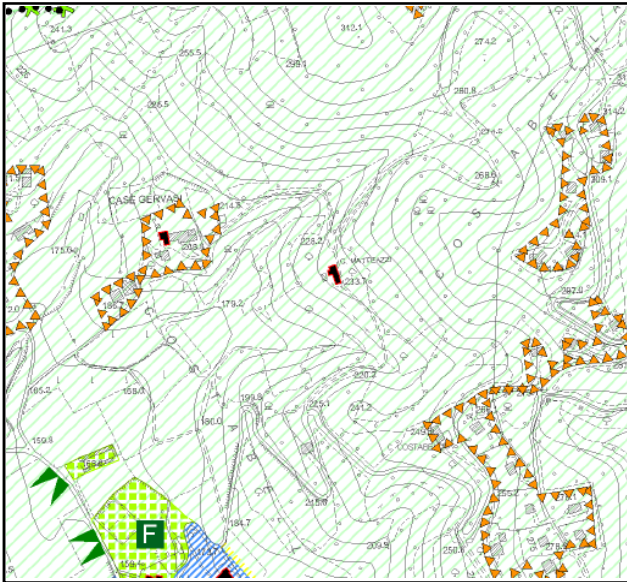


FOTO

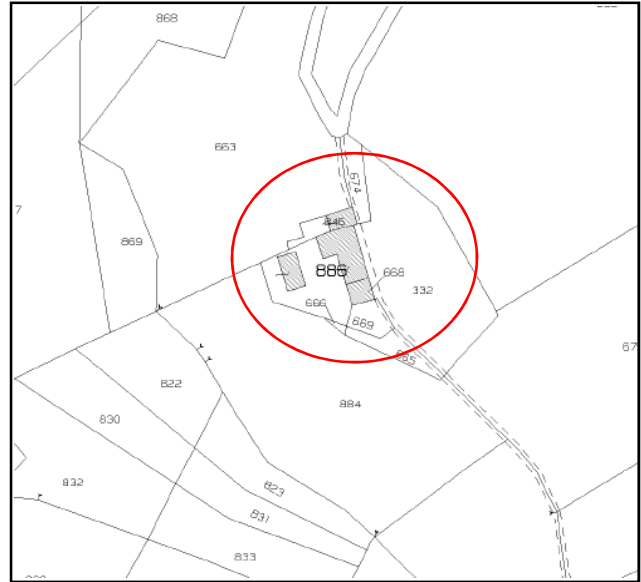
| | | | |
|-------------|---|--|---|
| SCHEDA B | COMUNE DI VILLAGA | |  |
| | PROVINCIA DI VICENZA | | |
| | Edifici di cui alla L.R. n. 11/2004, art. 40, comma 4 e N.T.A. del P.A.T. art. 15 | | |

| | | | | | |
|---------|-----------|-------------|----------------|--------------------|----------|
| FOGLIO: | 21 | PARTICELLA: | 668-886 | CORPO DI FABBRICA: | A |
|---------|-----------|-------------|----------------|--------------------|----------|

| | | | | | |
|-------------|-----------------------|---------|-----------|--------------------|-------------|
| UBICAZIONE: | Via Costabella | CIVICO: | 11 | CODICE ECOGRAFICO: | 3770 |
|-------------|-----------------------|---------|-----------|--------------------|-------------|



ESTRATTO P.A.T.



ESTRATTO CATASTALE



FOTO




INDIVIDUAZIONE CORPO FABBRICA

A

| | | |
|---------------------|---|--|
| Grado di protezione | 4 | |
|---------------------|---|--|

| | |
|---------------------|-----------|
| Contesto ambientale | COLLINARE |
|---------------------|-----------|

| | | | |
|----------|--|--|---|
| SCHEDA B | COMUNE DI VILLAGA | |  |
| | PROVINCIA DI VICENZA | | |
| | Edifici di cui alla L.R. n. 11/2004, art. 40, comma 4 e N.T.A. del P.A.T. art. 15 | | |

LOCALIZZAZIONE:

| | | | | | | | |
|-------------|-----------|-----------------------|------------|--------------------|-------------|--------------------|----------|
| FOGLIO: | 21 | PARTICELLA: | 886 | CODICE ECOGRAFICO: | 3770 | CORPO DI FABBRICA: | B |
| UBICAZIONE: | | Via Costabella | | CIVICO: | 11 | | |

FAMIGLIE E ABITAZIONI:

| | | | |
|-----------------------------------|--|-----------------------|--|
| ALLOGGI OCCUPATI: | | ALLOGGI NON OCCUPATI: | |
| ALLOGGI OCCUPATI SALTUARIALMENTE: | | | |
| STANZE: | | FAMIGLIE: | |
| | | RESIDENTI: | |

CARATTERISTICHE DIMENSIONALI:

| | | | |
|----------------------------|-------------|--------------------------|---------------|
| ALTEZZA EDIFICIO (m): | 4.50 | SUPERFICIE COPERTA (mq): | 27.00 |
| PIANI FUORI TERRA (n): | 2 | VOLUME FUORI TERRA (mc): | 121.50 |
| EPOCA IMPIANTO ORIGINARIO: | ANNO: | | |
| INTERVENTI SUCCESSIVI: | | | |
| DI MODESTA ENTITA': | ANNO: | | |
| DI PESANTE ENTITA': | ANNO: | | |

TIPOLOGIA:

| | | | | | |
|-----------|----------|------------|--|--------|--|
| ISOLATO: | | A CORTE: | | ALTRO: | |
| IN LINEA: | x | A SCHIERA: | | | |

VALORE:

| GRADO DI CONSERVAZIONE | | VALORE ARCHITETTONICO AMBIENTALE | | RAPPORTO CON IL CONTESTO | |
|------------------------|----------|----------------------------------|----------|--------------------------|----------|
| BUONO | | BUONO | x | BUONO | x |
| MEDIOCRE | x | MEDIOCRE | | MEDIOCRE | |
| PESSIMO | | PESSIMO | | PESSIMO | |

DESTINAZIONE D'USO:

| DESTINAZIONI D'USO ESISTENTI | | | | DESTINAZIONI D'USO DI PROGETTO | | | | 0 = Non utilizzato 1 = Residenza (compreso depositi, autorimesse, ecc.) 2 = Artigianato 3 = Commercio/Terziario/Direzionale 4 = Agricolo 5 = Usi particolari (chiesa, edifici pubblici, ecc.) |
|------------------------------|----------|--|--|--------------------------------|----------|----------|--|--|
| INTERRATO | | | | INTERRATO | | | | |
| TERRA | 4 | | | TERRA | 4 | 1 | | |
| PRIMO PIANO | 4 | | | PRIMO PIANO | 4 | 1 | | |
| SECONDO PIANO | | | | SECONDO PIANO | | | | |
| SOTTOTETTO | | | | SOTTOTETTO | | | | |

QUALITA' E INTERVENTI:

| QUALITA' STORICO AMBIENTALI | ELEMENTI DI CONTRASTO | INTERVENTI SUL VOLUME ESISTENTE |
|--|-----------------------|-------------------------------------|
| 1. Edifici di elevato valore storico-architettonico ed edifici religiosi | FORATURE | RESTAURO / RISANAMENTO CONSERVATIVO |
| 2a. Edifici di valore storico | BALCONI / TERRAZZE | RISTRUTTURAZIONE PARZIALE |
| 2b. Edifici di valore ambientale | COPERTURA | x |
| 3. Edificio di recente costruzione | INFISSI | RISTRUTTURAZIONE TOTALE |
| 4. Edificio in contrasto con l'ambiente | ALTRO | DEMOLIZIONE SENZA RICOSTRUZ. |
| NOTE: | NOTE: | SOSTITUZIONE EDILIZIA |
| | | NOTE: |

PRESCRIZIONI:

| |
|--|
| |
|--|

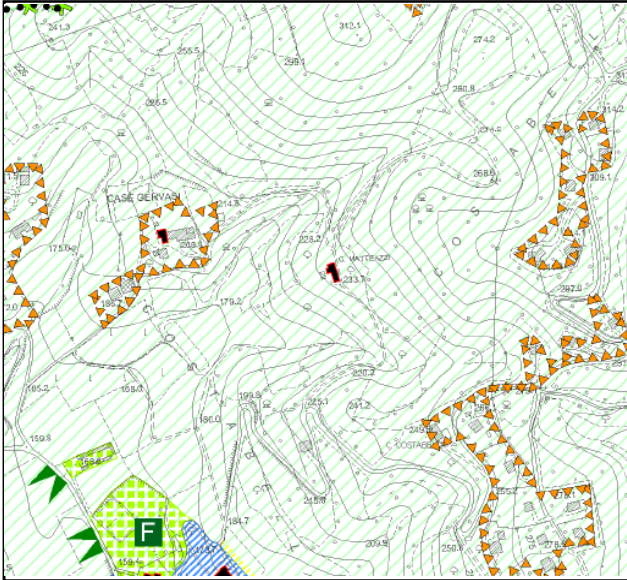


FOTO

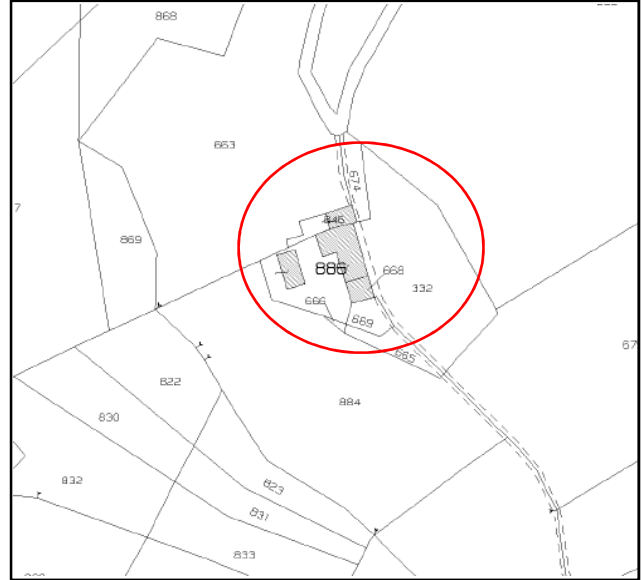
| | | | |
|-------------|---|--|---|
| SCHEDA B | COMUNE DI VILLAGA | |  |
| | PROVINCIA DI VICENZA | | |
| | Edifici di cui alla L.R. n. 11/2004, art. 40, comma 4 e N.T.A. del P.A.T. art. 15 | | |

| | | | | | |
|---------|-----------|-------------|------------|--------------------|----------|
| FOGLIO: | 21 | PARTICELLA: | 886 | CORPO DI FABBRICA: | B |
|---------|-----------|-------------|------------|--------------------|----------|

| | | | | | |
|-------------|-----------------------|---------|-----------|--------------------|-------------|
| UBICAZIONE: | Via Costabella | CIVICO: | 11 | CODICE ECOGRAFICO: | 3770 |
|-------------|-----------------------|---------|-----------|--------------------|-------------|



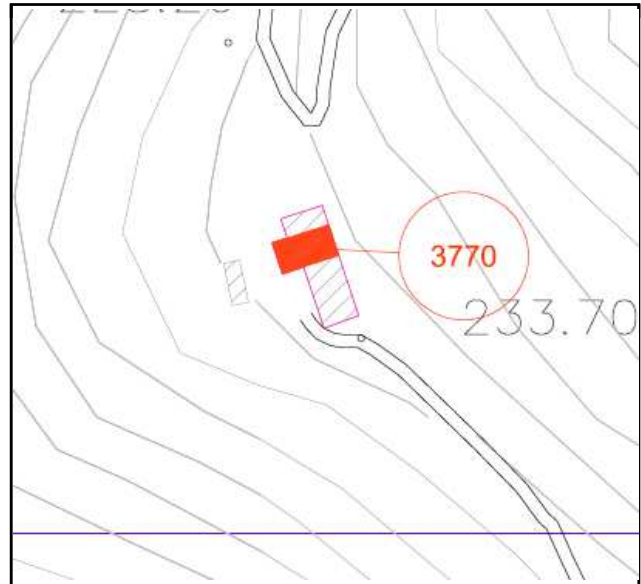
ESTRATTO P.A.T.



ESTRATTO CATASTALE



FOTO



INDIVIDUAZIONE CORPO FABBRICA

B

| | | |
|---------------------|---|--|
| Grado di protezione | 4 | |
|---------------------|---|--|

| | |
|---------------------|------------------|
| Contesto ambientale | OBBLIGATO |
|---------------------|------------------|

| | | | |
|----------|--|--|---|
| SCHEDA B | COMUNE DI VILLAGA | |  |
| | PROVINCIA DI VICENZA | | |
| | Edifici di cui alla L.R. n. 11/2004, art. 40, comma 4 e N.T.A. del P.A.T. art. 15 | | |

LOCALIZZAZIONE:

| | | | | | | | |
|-------------|-----------|-----------------------|------------|--------------------|-------------|--------------------|----------|
| FOGLIO: | 21 | PARTICELLA: | 846 | CODICE ECOGRAFICO: | 3770 | CORPO DI FABBRICA: | C |
| UBICAZIONE: | | Via Costabella | | CIVICO: | 11 | | |

FAMIGLIE E ABITAZIONI:

| | | | |
|-----------------------------------|--|-----------------------|--|
| ALLOGGI OCCUPATI: | | ALLOGGI NON OCCUPATI: | |
| ALLOGGI OCCUPATI SALTUARIALMENTE: | | | |
| STANZE: | | FAMIGLIE: | |
| | | RESIDENTI: | |

CARATTERISTICHE DIMENSIONALI:

| | | | |
|----------------------------|-------------|--------------------------|---------------|
| ALTEZZA EDIFICIO (m.): | 5.00 | SUPERFICIE COPERTA (mq): | 32.00 |
| PIANI FUORI TERRA (n): | 2 | VOLUME FUORI TERRA (mc): | 160.00 |
| EPOCA IMPIANTO ORIGINARIO: | ANNO: | | |
| INTERVENTI SUCCESSIVI: | | | |
| DI MODESTA ENTITA': | ANNO: | | |
| DI PESANTE ENTITA': | ANNO: | | |

TIPOLOGIA:

| | | | | | |
|-----------|----------|------------|--|--------|--|
| ISOLATO: | | A CORTE: | | ALTRO: | |
| IN LINEA: | x | A SCHIERA: | | | |

VALORE:

| GRADO DI CONSERVAZIONE | | VALORE ARCHITETTONICO AMBIENTALE | | RAPPORTO CON IL CONTESTO | |
|------------------------|----------|----------------------------------|----------|--------------------------|----------|
| BUONO | | BUONO | | BUONO | |
| MEDIOCRE | | MEDIOCRE | | MEDIOCRE | |
| PESSIMO | x | PESSIMO | x | PESSIMO | x |

DESTINAZIONE D'USO:

| DESTINAZIONI D'USO ESISTENTI | | | | | DESTINAZIONI D'USO DI PROGETTO | | | | | 0 = Non utilizzato 1 = Residenza (compreso depositi, autorimesse, ecc.) 2 = Artigianato 3 = Commercio/Terziario/Direzionale 4 = Agricolo 5 = Usi particolari (chiesa, edifici pubblici, ecc.) |
|------------------------------|----------|--|--|--|--------------------------------|----------|----------|--|--|--|
| INTERRATO | | | | | INTERRATO | | | | | |
| TERRA | 4 | | | | TERRA | 4 | 1 | | | |
| PRIMO PIANO | 4 | | | | PRIMO PIANO | 4 | 1 | | | |
| SECONDO PIANO | | | | | SECONDO PIANO | | | | | |
| SOTTOTETTO | | | | | SOTTOTETTO | | | | | |

QUALITA' E INTERVENTI:

| QUALITA' STORICO AMBIENTALI | | ELEMENTI DI CONTRASTO | | INTERVENTI SUL VOLUME ESISTENTE | |
|--|----------|-----------------------|--|-------------------------------------|----------|
| 1. Edifici di elevato valore storico-architettonico ed edifici religiosi | | FORATURE | | RESTAURO / RISANAMENTO CONSERVATIVO | |
| 2a. Edifici di valore storico | | BALCONI / TERRAZZE | | RISTRUTTURAZIONE PARZIALE | |
| 2b. Edifici di valore ambientale | | COPERTURA | | RISTRUTTURAZIONE TOTALE | |
| 3. Edificio di recente costruzione | x | INFISSI | | DEMOLIZIONE SENZA RICOSTRUZ. | x |
| 4. Edificio in contrasto con l'ambiente | | ALTRO | | SOSTITUZIONE EDILIZIA | |
| NOTE: | | NOTE: | | NOTE: | |

PRESCRIZIONI:

| |
|--|
| |
|--|

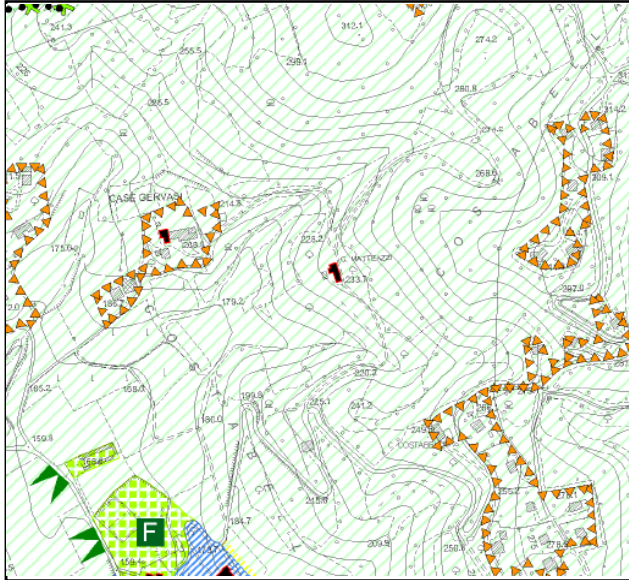


FOTO

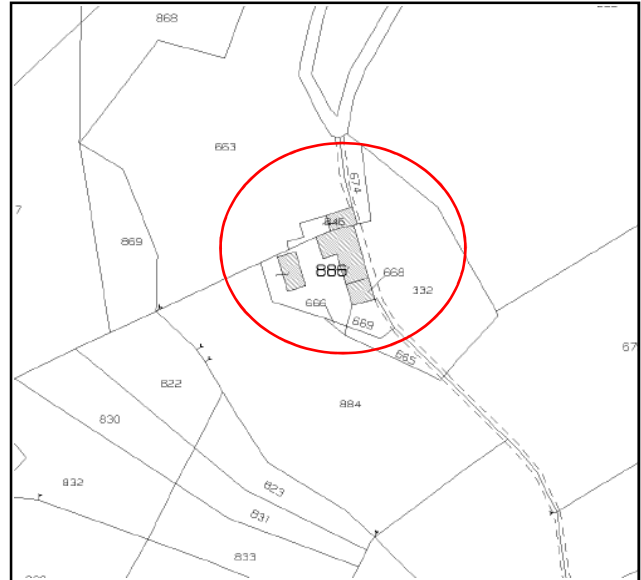
| | | | |
|-------------|---|--|---|
| SCHEDA B | COMUNE DI VILLAGA | |  |
| | PROVINCIA DI VICENZA | | |
| | Edifici di cui alla L.R. n. 11/2004, art. 40, comma 4 e N.T.A. del P.A.T. art. 15 | | |

| | | | | | |
|---------|-----------|-------------|------------|--------------------|----------|
| FOGLIO: | 21 | PARTICELLA: | 846 | CORPO DI FABBRICA: | C |
|---------|-----------|-------------|------------|--------------------|----------|

| | | | | | |
|-------------|-----------------------|---------|-----------|--------------------|-------------|
| UBICAZIONE: | Via Costabella | CIVICO: | 11 | CODICE ECOGRAFICO: | 3770 |
|-------------|-----------------------|---------|-----------|--------------------|-------------|



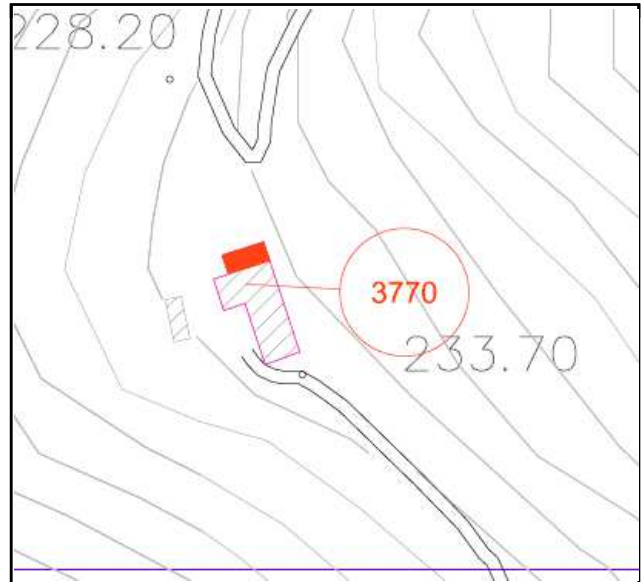
ESTRATTO P.A.T.



ESTRATTO CATASTALE



FOTO



INDIVIDUAZIONE CORPO FABBRICA

C

| | | |
|---------------------|----------|--|
| Grado di protezione | 6 | |
|---------------------|----------|--|

| | |
|---------------------|------------------|
| Contesto ambientale | OBBLIGATO |
|---------------------|------------------|

| | | | |
|----------|--|--|---|
| SCHEDA B | COMUNE DI VILLAGA | |  |
| | PROVINCIA DI VICENZA | | |
| | Edifici di cui alla L.R. n. 11/2004, art. 40, comma 4 e N.T.A. del P.A.T. art. 15 | | |

LOCALIZZAZIONE:

| | | | | | | | |
|-------------|----|----------------|-----|--------------------|----------|--------------------|---|
| FOGLIO: | 23 | PARTICELLA: | 529 | CODICE ECOGRAFICO: | 4010 | CORPO DI FABBRICA: | A |
| UBICAZIONE: | | Via Costabella | | CIVICO: | 28-30-32 | | |

FAMIGLIE E ABITAZIONI:

| | | | |
|-----------------------------------|--|-----------------------|--|
| ALLOGGI OCCUPATI: | | ALLOGGI NON OCCUPATI: | |
| ALLOGGI OCCUPATI SALTUARIALMENTE: | | | |
| STANZE: | | FAMIGLIE: | |
| | | RESIDENTI: | |

CARATTERISTICHE DIMENSIONALI:

| | | | |
|----------------------------|-------|--------------------------|--------|
| ALTEZZA EDIFICIO (m): | 5.3 | SUPERFICIE COPERTA (mq): | 105.00 |
| PIANI FUORI TERRA (n): | 2 | VOLUME FUORI TERRA (mc): | 556.50 |
| EPOCA IMPIANTO ORIGINARIO: | ANNO: | | |
| INTERVENTI SUCCESSIVI: | | | |
| DI MODESTA ENTITA': | ANNO: | | |
| DI PESANTE ENTITA': | ANNO: | | |

TIPOLOGIA:

| | | | | | |
|-----------|---|------------|--|--------|--|
| ISOLATO: | | A CORTE: | | ALTRO: | |
| IN LINEA: | x | A SCHIERA: | | | |

VALORE:

| GRADO DI CONSERVAZIONE | | VALORE ARCHITETTONICO AMBIENTALE | | RAPPORTO CON IL CONTESTO | |
|------------------------|---|----------------------------------|---|--------------------------|---|
| BUONO | x | BUONO | x | BUONO | x |
| MEDIOCRE | | MEDIOCRE | | MEDIOCRE | |
| PESSIMO | | PESSIMO | | PESSIMO | |

DESTINAZIONE D'USO:

| DESTINAZIONI D'USO ESISTENTI | | | | DESTINAZIONI D'USO AMMESSE | | | | 0 = Non utilizzato 1 = Residenza (compreso depositi, autorimesse, ecc.) 2 = Artigianato 3 = Commercio/Terziario/Direzionale 4 = Agricolo 5 = Usi particolari (chiesa, edifici pubblici, ecc.) |
|------------------------------|---|--|--|----------------------------|---|--|--|--|
| INTERRATO | | | | INTERRATO | | | | |
| TERRA | 1 | | | TERRA | 1 | | | |
| PRIMO PIANO | 1 | | | PRIMO PIANO | 1 | | | |
| SECONDO PIANO | | | | SECONDO PIANO | | | | |
| SOTTOTETTO | | | | SOTTOTETTO | | | | |

QUALITA' E INTERVENTI:


| QUALITA' STORICO AMBIENTALI | | ELEMENTI DI CONTRASTO | | INTERVENTI SUL VOLUME ESISTENTE | |
|--|---|-----------------------|--|-------------------------------------|---|
| 1. Edifici di elevato valore storico-architettonico ed edifici religiosi | | FORATURE | | RESTAURO / RISANAMENTO CONSERVATIVO | |
| 2a. Edifici di valore storico | | BALCONI / TERRAZZE | | RISTRUTTURAZIONE PARZIALE | x |
| 2b. Edifici di valore ambientale | x | COPERTURA | | RISTRUTTURAZIONE TOTALE | |
| 3. Edificio di recente costruzione | | INFISSI | | DEMOLIZIONE SENZA RICOSTRUZ. | |
| 4. Edificio in contrasto con l'ambiente | | ALTRO | | SOSTITUZIONE EDILIZIA | |
| NOTE: | | NOTE: | | NOTE: | |

PRESCRIZIONI:

| |
|--|
| |
|--|

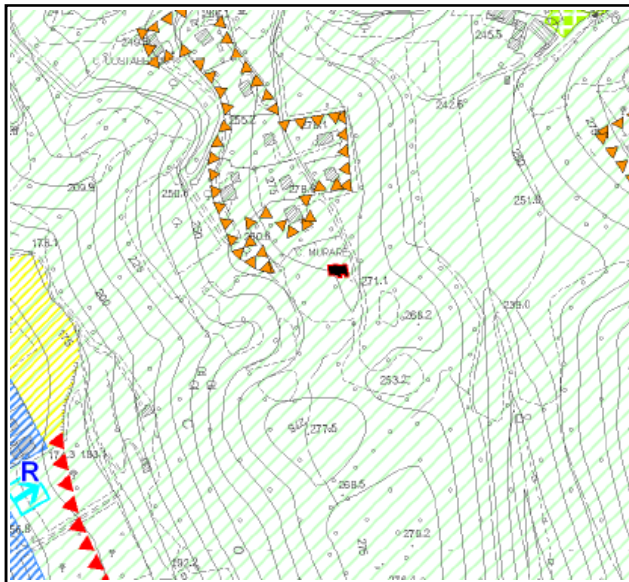


FOTO

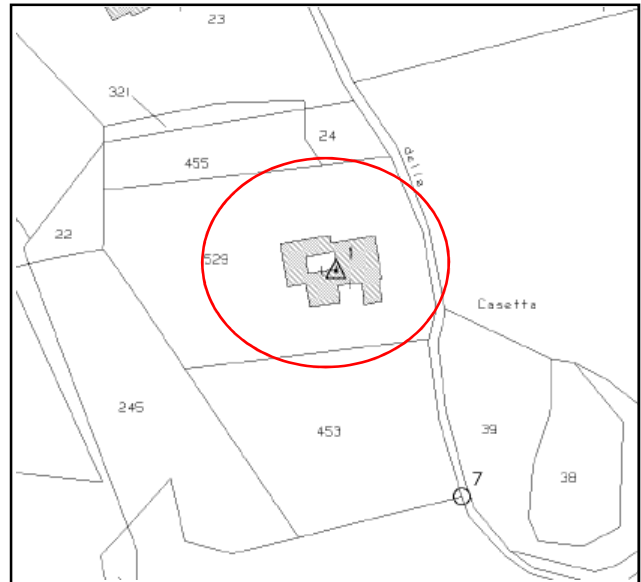
| | | | |
|-------------|--|--|---|
| SCHEDA B | COMUNE DI VILLAGA | |  |
| | PROVINCIA DI VICENZA | | |
| | Edifici di cui alla L.R. n. 11/2004, art. 40, comma 4 e N.T.A. del P.A.T. art. 15 | | |

| | | | | | |
|---------|-----------|-------------|------------|--------------------|----------|
| FOGLIO: | 23 | PARTICELLA: | 529 | CORPO DI FABBRICA: | A |
|---------|-----------|-------------|------------|--------------------|----------|

| | | | | | |
|-------------|-----------------------|---------|-----------------|--------------------|-------------|
| UBICAZIONE: | Via Costabella | CIVICO: | 28-30-32 | CODICE ECOGRAFICO: | 4010 |
|-------------|-----------------------|---------|-----------------|--------------------|-------------|



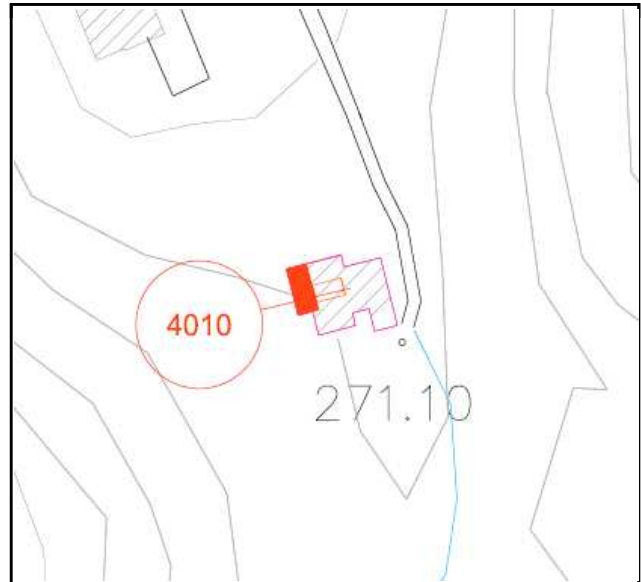
ESTRATTO P.A.T.



ESTRATTO CATASTALE



FOTO



INDIVIDUAZIONE CORPO FABBRICA

A

| | | |
|---------------------|---|--|
| Grado di protezione | 3 | |
|---------------------|---|--|

| | |
|---------------------|---------|
| Contesto ambientale | COLLINA |
|---------------------|---------|

| | | | |
|----------|--|--|---|
| SCHEDA B | COMUNE DI VILLAGA | |  |
| | PROVINCIA DI VICENZA | | |
| | Edifici di cui alla L.R. n. 11/2004, art. 40, comma 4 e N.T.A. del P.A.T. art. 15 | | |

LOCALIZZAZIONE:

| | | | | | | | |
|-------------|----|----------------|-----|--------------------|----------|--------------------|---|
| FOGLIO: | 23 | PARTICELLA: | 529 | CODICE ECOGRAFICO: | 4010 | CORPO DI FABBRICA: | B |
| UBICAZIONE: | | Via Costabella | | CIVICO: | 28-30-32 | | |

FAMIGLIE E ABITAZIONI:

| | | | |
|-----------------------------------|--|-----------------------|--|
| ALLOGGI OCCUPATI: | | ALLOGGI NON OCCUPATI: | |
| ALLOGGI OCCUPATI SALTUARIALMENTE: | | | |
| STANZE: | | FAMIGLIE: | |
| | | RESIDENTI: | |

CARATTERISTICHE DIMENSIONALI:

| | | | |
|----------------------------|-------|--------------------------|-------|
| ALTEZZA EDIFICIO (m): | 2.4 | SUPERFICIE COPERTA (mq): | 27.00 |
| PIANI FUORI TERRA (n): | 1 | VOLUME FUORI TERRA (mc): | 64.80 |
| EPOCA IMPIANTO ORIGINARIO: | ANNO: | | |
| INTERVENTI SUCCESSIVI: | | | |
| DI MODESTA ENTITA': | ANNO: | | |
| DI PESANTE ENTITA': | ANNO: | | |

TIPOLOGIA:

| | | | | | |
|-----------|---|------------|--|--------|--|
| ISOLATO: | | A CORTE: | | ALTRO: | |
| IN LINEA: | x | A SCHIERA: | | | |

VALORE:

| GRADO DI CONSERVAZIONE | | VALORE ARCHITETTONICO AMBIENTALE | | RAPPORTO CON IL CONTESTO | |
|------------------------|---|----------------------------------|---|--------------------------|---|
| BUONO | x | BUONO | x | BUONO | x |
| MEDIOCRE | | MEDIOCRE | | MEDIOCRE | |
| PESSIMO | | PESSIMO | | PESSIMO | |

DESTINAZIONE D'USO:

| DESTINAZIONI D'USO ESISTENTI | | | | | DESTINAZIONI D'USO AMMESSE | | | | | 0 = Non utilizzato 1 = Residenza (compreso depositi, autorimesse, ecc.) 2 = Artigianato 3 = Commercio/Terziario/Direzionale 4 = Agricolo 5 = Usi particolari (chiesa, edifici pubblici, ecc.) |
|------------------------------|---|--|--|--|----------------------------|---|--|--|--|--|
| INTERRATO | | | | | INTERRATO | | | | | |
| TERRA | 1 | | | | TERRA | 1 | | | | |
| PRIMO PIANO | | | | | PRIMO PIANO | | | | | |
| SECONDO PIANO | | | | | SECONDO PIANO | | | | | |
| SOTTOTETTO | | | | | SOTTOTETTO | | | | | |

QUALITA' E INTERVENTI:

| QUALITA' STORICO AMBIENTALI | | ELEMENTI DI CONTRASTO | | INTERVENTI SUL VOLUME ESISTENTE | |
|--|---|-----------------------|--|-------------------------------------|---|
| 1. Edifici di elevato valore storico-architettonico ed edifici religiosi | | FORATURE | | RESTAURO / RISANAMENTO CONSERVATIVO | |
| 2a. Edifici di valore storico | | BALCONI / TERRAZZE | | RISTRUTTURAZIONE PARZIALE | x |
| 2b. Edifici di valore ambientale | x | COPERTURA | | RISTRUTTURAZIONE TOTALE | |
| 3. Edificio di recente costruzione | | INFISSI | | DEMOLIZIONE SENZA RICOSTRUZ. | |
| 4. Edificio in contrasto con l'ambiente | | ALTRO | | SOSTITUZIONE EDILIZIA | |
| NOTE: | | NOTE: | | NOTE: | |

PRESCRIZIONI:

| |
|--|
| |
|--|

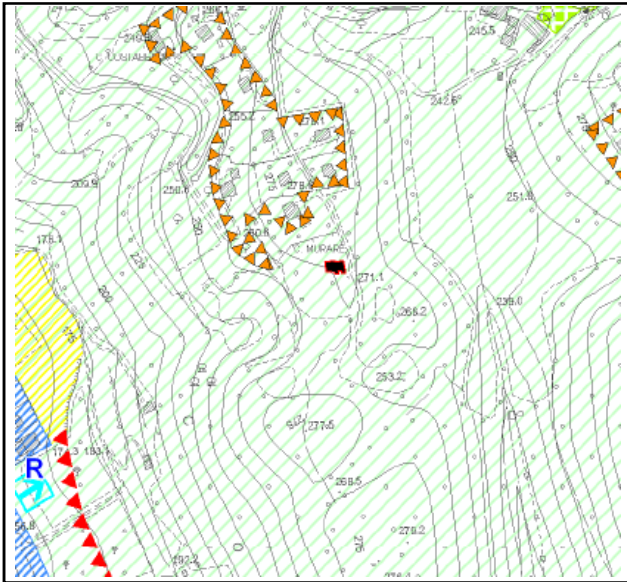


FOTO

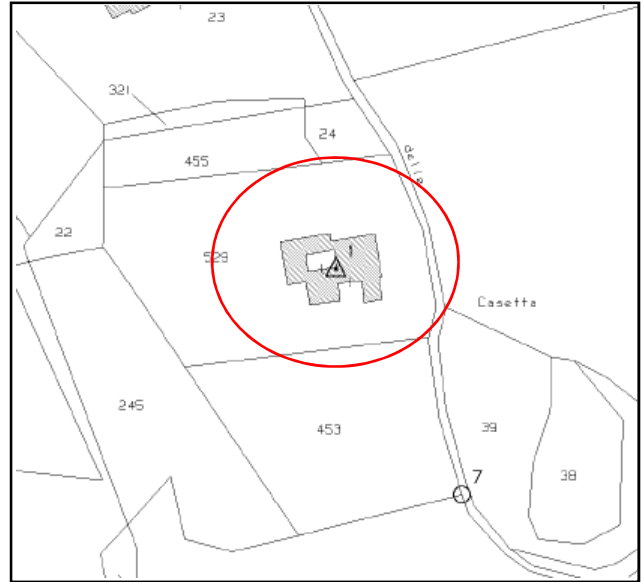
| | | | |
|-------------|---|--|---|
| SCHEDA B | COMUNE DI VILLAGA | |  |
| | PROVINCIA DI VICENZA | | |
| | Edifici di cui alla L.R. n. 11/2004, art. 40, comma 4 e N.T.A. del P.A.T. art. 15 | | |

| | | | | | |
|---------|-----------|-------------|------------|--------------------|----------|
| FOGLIO: | 23 | PARTICELLA: | 529 | CORPO DI FABBRICA: | B |
|---------|-----------|-------------|------------|--------------------|----------|

| | | | | | |
|-------------|-----------------------|---------|-----------------|--------------------|-------------|
| UBICAZIONE: | Via Costabella | CIVICO: | 28-30-32 | CODICE ECOGRAFICO: | 4010 |
|-------------|-----------------------|---------|-----------------|--------------------|-------------|



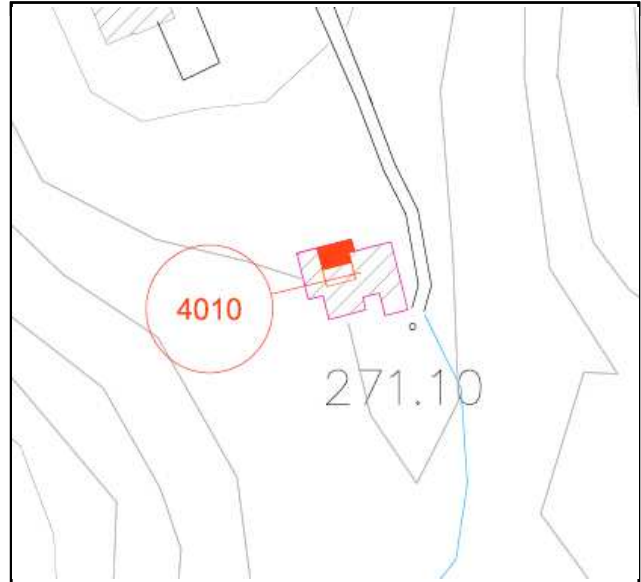
ESTRATTO P.A.T.



ESTRATTO CATASTALE



FOTO



INDIVIDUAZIONE CORPO FABBRICA

B

| | | |
|---------------------|----------|--|
| Grado di protezione | 3 | |
|---------------------|----------|--|

| | |
|---------------------|------------------|
| Contesto ambientale | OBBLIGATO |
|---------------------|------------------|

| | | | |
|----------|--|--|---|
| SCHEDA B | COMUNE DI VILLAGA | |  |
| | PROVINCIA DI VICENZA | | |
| | Edifici di cui alla L.R. n. 11/2004, art. 40, comma 4 e N.T.A. del P.A.T. art. 15 | | |

LOCALIZZAZIONE:

| | | | | | | | |
|---|----|-------------|-----|--------------------|------|--------------------|---|
| FOGLIO: | 23 | PARTICELLA: | 529 | CODICE ECOGRAFICO: | 4010 | CORPO DI FABBRICA: | c |
| UBICAZIONE: Via Costabella CIVICO: 28-30-32 | | | | | | | |

FAMIGLIE E ABITAZIONI:

| | | | |
|-----------------------------------|--|-----------------------|--|
| ALLOGGI OCCUPATI: | | ALLOGGI NON OCCUPATI: | |
| ALLOGGI OCCUPATI SALTUARIALMENTE: | | | |
| STANZE: | | FAMIGLIE: | |
| | | RESIDENTI: | |

CARATTERISTICHE DIMENSIONALI:

| | | | |
|----------------------------|-------|--------------------------|--------|
| ALTEZZA EDIFICIO (m): | 4.5 | SUPERFICIE COPERTA (mq): | 61.08 |
| PIANI FUORI TERRA (n): | 2 | VOLUME FUORI TERRA (mc): | 274.86 |
| EPOCA IMPIANTO ORIGINARIO: | ANNO: | | |
| INTERVENTI SUCCESSIVI: | | | |
| DI MODESTA ENTITA': | ANNO: | | |
| DI PESANTE ENTITA': | ANNO: | | |

TIPOLOGIA:

| | | | | | |
|-----------|---|------------|--|--------|--|
| ISOLATO: | | A CORTE: | | ALTRO: | |
| IN LINEA: | x | A SCHIERA: | | | |

VALORE:

| GRADO DI CONSERVAZIONE | | VALORE ARCHITETTONICO AMBIENTALE | | RAPPORTO CON IL CONTESTO | |
|------------------------|---|----------------------------------|---|--------------------------|---|
| BUONO | x | BUONO | x | BUONO | x |
| MEDIOCRE | | MEDIOCRE | | MEDIOCRE | |
| PESSIMO | | PESSIMO | | PESSIMO | |

DESTINAZIONE D'USO:

| DESTINAZIONI D'USO ESISTENTI | | | | DESTINAZIONI D'USO AMMESSE | | | | 0 = Non utilizzato 1 = Residenza (compreso depositi, autorimesse, ecc.) 2 = Artigianato 3 = Commercio/Terziario/Direzionale 4 = Agricolo 5 = Usi particolari (chiesa, edifici pubblici, ecc.) |
|------------------------------|---|--|--|----------------------------|---|--|--|--|
| INTERRATO | | | | INTERRATO | | | | |
| TERRA | 1 | | | TERRA | 1 | | | |
| PRIMO PIANO | 1 | | | PRIMO PIANO | 1 | | | |
| SECONDO PIANO | | | | SECONDO PIANO | | | | |
| SOTTOTETTO | | | | SOTTOTETTO | | | | |

QUALITA' E INTERVENTI:


| QUALITA' STORICO AMBIENTALI | | ELEMENTI DI CONTRASTO | | INTERVENTI SUL VOLUME ESISTENTE | |
|--|---|-----------------------|--|-------------------------------------|---|
| 1. Edifici di elevato valore storico-architettonico ed edifici religiosi | | FORATURE | | RESTAURO / RISANAMENTO CONSERVATIVO | |
| 2a. Edifici di valore storico | | BALCONI / TERRAZZE | | RISTRUTTURAZIONE PARZIALE | x |
| 2b. Edifici di valore ambientale | x | COPERTURA | | RISTRUTTURAZIONE TOTALE | |
| 3. Edificio di recente costruzione | | INFISSI | | DEMOLIZIONE SENZA RICOSTRUZ. | |
| 4. Edificio in contrasto con l'ambiente | | ALTRO | | SOSTITUZIONE EDILIZIA | |
| NOTE: | | NOTE: | | NOTE: | |

PRESCRIZIONI:

| |
|--|
| |
|--|

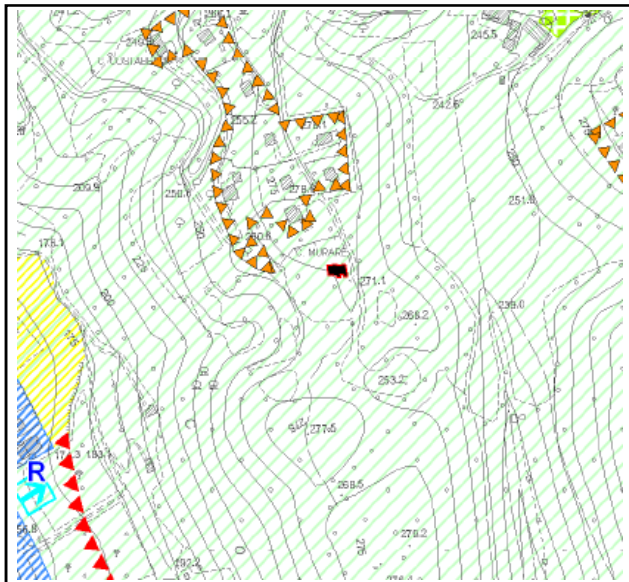


FOTO

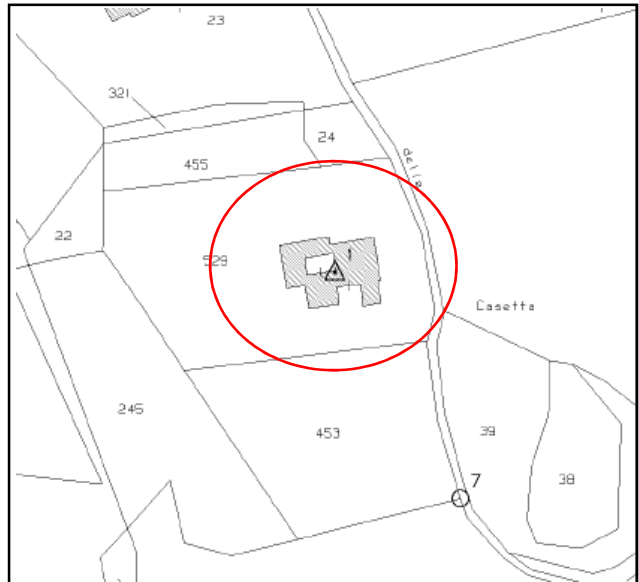
| | | | |
|-------------|---|--|---|
| SCHEDA B | COMUNE DI VILLAGA | |  |
| | PROVINCIA DI VICENZA | | |
| | Edifici di cui alla L.R. n. 11/2004, art. 40, comma 4 e N.T.A. del P.A.T. art. 15 | | |

| | | | | | |
|---------|-----------|-------------|------------|--------------------|----------|
| FOGLIO: | 23 | PARTICELLA: | 529 | CORPO DI FABBRICA: | C |
|---------|-----------|-------------|------------|--------------------|----------|

| | | | | | |
|-------------|-----------------------|---------|-----------------|--------------------|-------------|
| UBICAZIONE: | Via Costabella | CIVICO: | 28-30-32 | CODICE ECOGRAFICO: | 4010 |
|-------------|-----------------------|---------|-----------------|--------------------|-------------|



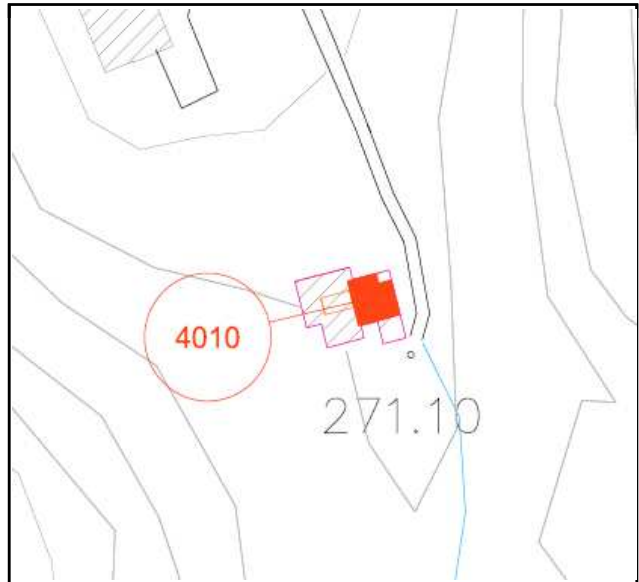
ESTRATTO P.A.T.



ESTRATTO CATASTALE



FOTO



INDIVIDUAZIONE CORPO FABBRICA

C

| | | |
|---------------------|---|--|
| Grado di protezione | 3 | |
|---------------------|---|--|

| | |
|---------------------|---------|
| Contesto ambientale | COLLINA |
|---------------------|---------|

| | | | |
|----------|--|--|---|
| SCHEDA B | COMUNE DI VILLAGA | |  |
| | PROVINCIA DI VICENZA | | |
| | Edifici di cui alla L.R. n. 11/2004, art. 40, comma 4 e N.T.A. del P.A.T. art. 15 | | |

LOCALIZZAZIONE:

| | | | | | | | |
|---|-----------|-------------|------------|--------------------|-------------|--------------------|----------|
| FOGLIO: | 23 | PARTICELLA: | 529 | CODICE ECOGRAFICO: | 4010 | CORPO DI FABBRICA: | D |
| UBICAZIONE: Via Costabella CIVICO: 28-30-32 | | | | | | | |

FAMIGLIE E ABITAZIONI:

| | | | |
|-----------------------------------|--|-----------------------|--|
| ALLOGGI OCCUPATI: | | ALLOGGI NON OCCUPATI: | |
| ALLOGGI OCCUPATI SALTUARIALMENTE: | | | |
| STANZE: | | FAMIGLIE: | |
| | | RESIDENTI: | |

CARATTERISTICHE DIMENSIONALI:

| | | | |
|----------------------------|------------|--------------------------|--------------|
| ALTEZZA EDIFICIO (m.): | 4.5 | SUPERFICIE COPERTA (mq): | 10.53 |
| PIANI FUORI TERRA (n): | 2 | VOLUME FUORI TERRA (mc): | 47.39 |
| EPOCA IMPIANTO ORIGINARIO: | ANNO: | | |
| INTERVENTI SUCCESSIVI: | | | |
| DI MODESTA ENTITA': | ANNO: | | |
| DI PESANTE ENTITA': | ANNO: | | |

TIPOLOGIA:

| | | | | | |
|-----------|--|------------|--|--------|----------|
| ISOLATO: | | A CORTE: | | ALTRO: | x |
| IN LINEA: | | A SCHIERA: | | | |



FOTO

VALORE:

| GRADO DI CONSERVAZIONE | | VALORE ARCHITETTONICO AMBIENTALE | | RAPPORTO CON IL CONTESTO | |
|------------------------|----------|----------------------------------|----------|--------------------------|----------|
| BUONO | x | BUONO | x | BUONO | x |
| MEDIOCRE | | MEDIOCRE | | MEDIOCRE | |
| PESSIMO | | PESSIMO | | PESSIMO | |

DESTINAZIONE D'USO:


| DESTINAZIONI D'USO ESISTENTI | | | | DESTINAZIONI D'USO AMMESSE | | | | 0 = Non utilizzato 1 = Residenza (compreso depositi, autorimesse, ecc.) 2 = Artigianato 3 = Commercio/Terziario/Direzionale 4 = Agricolo 5 = Usi particolari (chiesa, edifici pubblici, ecc.) |
|------------------------------|----------|--|--|----------------------------|----------|--|--|--|
| INTERRATO | | | | INTERRATO | | | | |
| TERRA | 1 | | | TERRA | 1 | | | |
| PRIMO PIANO | 1 | | | PRIMO PIANO | 1 | | | |
| SECONDO PIANO | | | | SECONDO PIANO | | | | |
| SOTTOTETTO | | | | SOTTOTETTO | | | | |

QUALITA' E INTERVENTI:

| QUALITA' STORICO AMBIENTALI | ELEMENTI DI CONTRASTO | INTERVENTI SUL VOLUME ESISTENTE |
|--|-----------------------|-------------------------------------|
| 1. Edifici di elevato valore storico-architettonico ed edifici religiosi | FORATURE | RESTAURO / RISANAMENTO CONSERVATIVO |
| 2a. Edifici di valore storico | BALCONI / TERRAZZE | RISTRUTTURAZIONE PARZIALE |
| 2b. Edifici di valore ambientale | COPERTURA | x |
| 3. Edificio di recente costruzione | INFISSI | RISTRUTTURAZIONE TOTALE |
| 4. Edificio in contrasto con l'ambiente | ALTRO | DEMOLIZIONE SENZA RICOSTRUZ. |
| NOTE: | NOTE: | SOSTITUZIONE EDILIZIA |
| | | NOTE: |

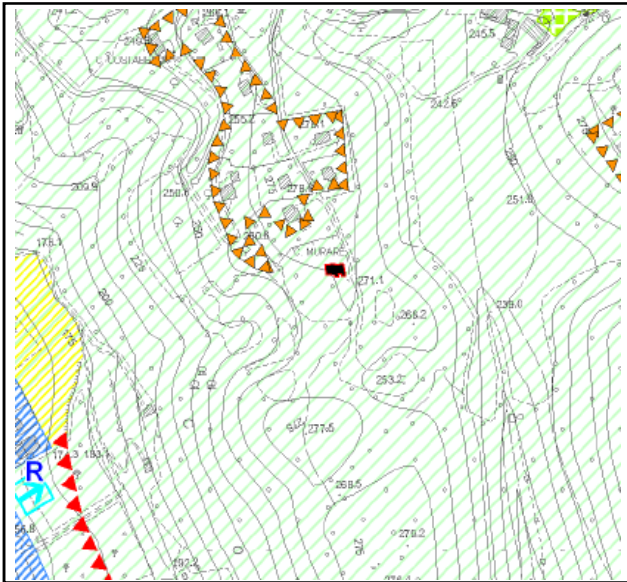
PRESCRIZIONI:

| |
|--|
| |
|--|

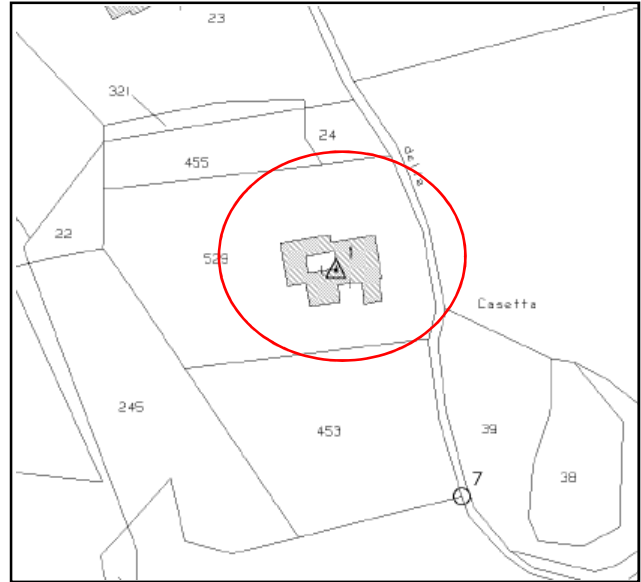
| | | | |
|-------------|---|--|---|
| SCHEDA B | COMUNE DI VILLAGA | |  |
| | PROVINCIA DI VICENZA | | |
| | Edifici di cui alla L.R. n. 11/2004, art. 40, comma 4 e N.T.A. del P.A.T. art. 15 | | |

| | | | | | |
|---------|-----------|-------------|------------|--------------------|----------|
| FOGLIO: | 23 | PARTICELLA: | 529 | CORPO DI FABBRICA: | D |
|---------|-----------|-------------|------------|--------------------|----------|

| | | | | | |
|-------------|-----------------------|---------|-----------------|--------------------|-------------|
| UBICAZIONE: | Via Costabella | CIVICO: | 28-30-32 | CODICE ECOGRAFICO: | 4010 |
|-------------|-----------------------|---------|-----------------|--------------------|-------------|



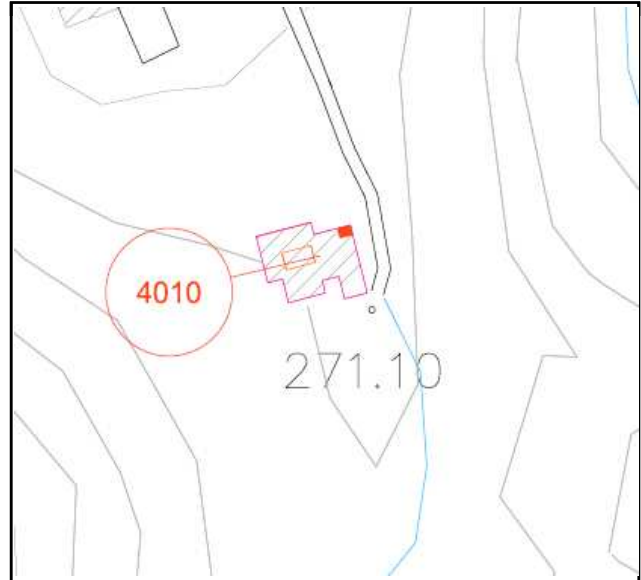
ESTRATTO P.A.T.



ESTRATTO CATASTALE



FOTO



INDIVIDUAZIONE CORPO FABBRICA

D

| | | |
|---------------------|---|--|
| Grado di protezione | 5 | |
|---------------------|---|--|

| | |
|---------------------|-----------|
| Contesto ambientale | OBBLIGATO |
|---------------------|-----------|

| | | | |
|----------|--|--|---|
| SCHEDA B | COMUNE DI VILLAGA | |  |
| | PROVINCIA DI VICENZA | | |
| | Edifici di cui alla L.R. n. 11/2004, art. 40, comma 4 e N.T.A. del P.A.T. art. 15 | | |

LOCALIZZAZIONE:

| | | | | | | | |
|-------------|-----------------------|-------------|------------|--------------------|-----------------|--------------------|----------|
| FOGLIO: | 23 | PARTICELLA: | 529 | CODICE ECOGRAFICO: | 4010 | CORPO DI FABBRICA: | E |
| UBICAZIONE: | Via costabella | | | CIVICO: | 28-30-32 | | |

FAMIGLIE E ABITAZIONI:

| | | | |
|----------------------------------|--|-----------------------|--|
| ALLOGGI OCCUPATI: | | ALLOGGI NON OCCUPATI: | |
| ALLOGGI OCCUPATI SALTUARIAMENTE: | | | |
| STANZE: | | FAMIGLIE: | |
| | | RESIDENTI: | |

CARATTERISTICHE DIMENSIONALI:

| | | | |
|----------------------------|------------|--------------------------|--------------|
| ALTEZZA EDIFICIO (m): | 3.3 | SUPERFICIE COPERTA (mq): | 28.30 |
| PIANI FUORI TERRA (n): | 1 | VOLUME FUORI TERRA (mc): | 93.39 |
| EPOCA IMPIANTO ORIGINARIO: | ANNO: | | |
| INTERVENTI SUCCESSIVI: | | | |
| DI MODESTA ENTITA': | ANNO: | | |
| DI PESANTE ENTITA': | ANNO: | | |

TIPOLOGIA:

| | | | | | |
|-----------|--|------------|--|--------|----------|
| ISOLATO: | | A CORTE: | | ALTRO: | x |
| IN LINEA: | | A SCHIERA: | | | |



FOTO

VALORE:

| GRADO DI CONSERVAZIONE | | VALORE ARCHITETTONICO AMBIENTALE | | RAPPORTO CON IL CONTESTO | |
|------------------------|----------|----------------------------------|----------|--------------------------|----------|
| BUONO | x | BUONO | x | BUONO | x |
| MEDIOCRE | | MEDIOCRE | | MEDIOCRE | |
| PESSIMO | | PESSIMO | | PESSIMO | |

DESTINAZIONE D'USO:


| DESTINAZIONI D'USO ESISTENTI | | | | | DESTINAZIONI D'USO AMMESSE | | | | | 0 = Non utilizzato 1 = Residenza (compreso depositi, autorimesse, ecc.) 2 = Artigianato 3 = Commercio/Terziario/Direzionale 4 = Agricolo 5 = Usi particolari (chiesa, edifici pubblici, ecc.) |
|------------------------------|----------|--|--|--|----------------------------|----------|--|--|--|--|
| INTERRATO | | | | | INTERRATO | | | | | |
| TERRA | 1 | | | | TERRA | 1 | | | | |
| PRIMO PIANO | | | | | PRIMO PIANO | | | | | |
| SECONDO PIANO | | | | | SECONDO PIANO | | | | | |
| SOTTOTETTO | | | | | SOTTOTETTO | | | | | |

QUALITA' E INTERVENTI:

| QUALITA' STORICO AMBIENTALI | | ELEMENTI DI CONTRASTO | | INTERVENTI SUL VOLUME ESISTENTE | |
|--|----------|-----------------------|--|-------------------------------------|----------|
| 1. Edifici di elevato valore storico-architettonico ed edifici religiosi | | FORATURE | | RESTAURO / RISANAMENTO CONSERVATIVO | |
| 2a. Edifici di valore storico | | BALCONI / TERRAZZE | | RISTRUTTURAZIONE PARZIALE | |
| 2b. Edifici di valore ambientale | | COPERTURA | | RISTRUTTURAZIONE TOTALE | x |
| 3. Edificio di recente costruzione | x | INFISSI | | DEMOLIZIONE SENZA RICOSTRUZ. | |
| 4. Edificio in contrasto con l'ambiente | | ALTRO | | SOSTITUZIONE EDILIZIA | |
| NOTE: | | NOTE: | | NOTE: | |

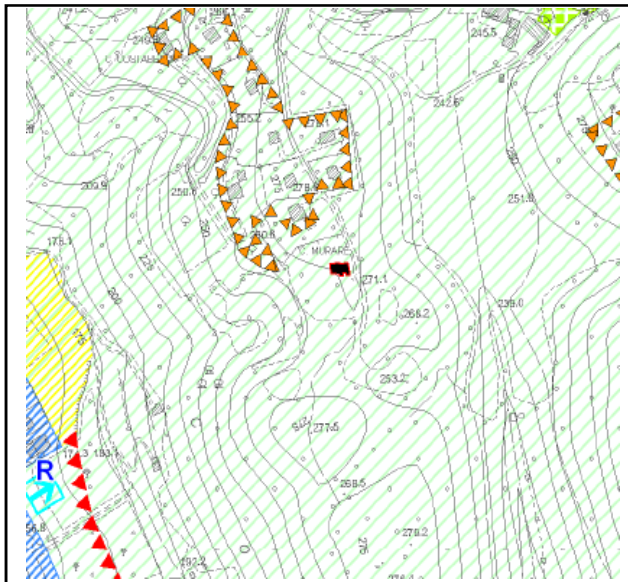
PRESCRIZIONI:

| |
|--|
| |
|--|

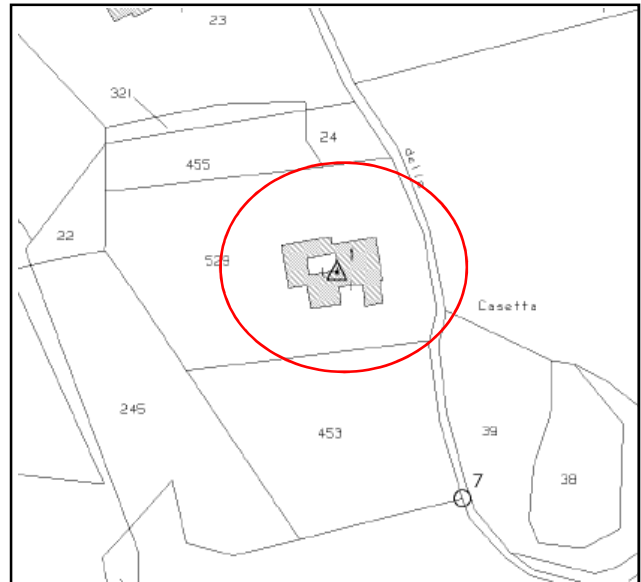
| | | | |
|-------------|---|--|---|
| SCHEDA B | COMUNE DI VILLAGA | |  |
| | PROVINCIA DI VICENZA | | |
| | Edifici di cui alla L.R. n. 11/2004, art. 40, comma 4 e N.T.A. del P.A.T. art. 15 | | |

| | | | | | |
|---------|-----------|-------------|------------|--------------------|----------|
| FOGLIO: | 23 | PARTICELLA: | 529 | CORPO DI FABBRICA: | E |
|---------|-----------|-------------|------------|--------------------|----------|

| | | | | | |
|-------------|-----------------------|---------|-----------------|--------------------|-------------|
| UBICAZIONE: | Via Costabella | CIVICO: | 20-30-32 | CODICE ECOGRAFICO: | 4010 |
|-------------|-----------------------|---------|-----------------|--------------------|-------------|



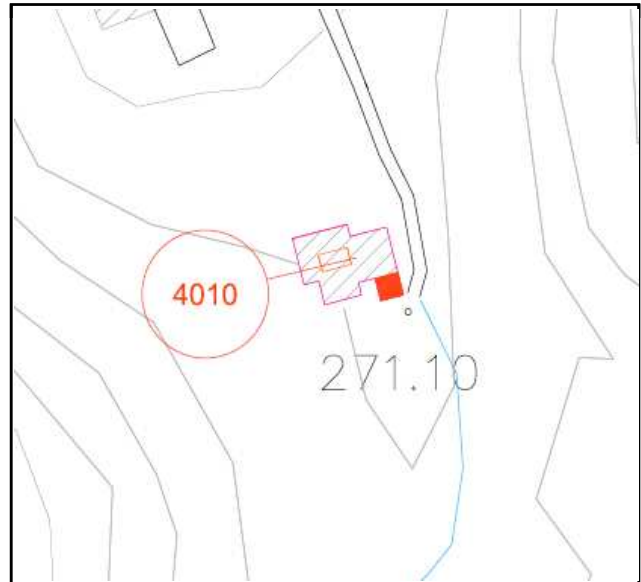
ESTRATTO P.A.T.



ESTRATTO CATASTALE



FOTO



INDIVIDUAZIONE CORPO FABBRICA

E

| | | |
|---------------------|----------|--|
| Grado di protezione | 5 | |
|---------------------|----------|--|

| | |
|---------------------|------------------|
| Contesto ambientale | OBBLIGATO |
|---------------------|------------------|

| | | | |
|----------|--|--|---|
| SCHEDA B | COMUNE DI VILLAGA | |  |
| | PROVINCIA DI VICENZA | | |
| | Edifici di cui alla L.R. n. 11/2004, art. 40, comma 4 e N.T.A. del P.A.T. art. 15 | | |

LOCALIZZAZIONE:

| | | | | | | | |
|-------------|----------------|-------------|-----|--------------------|----------|--------------------|---|
| FOGLIO: | 23 | PARTICELLA: | 529 | CODICE ECOGRAFICO: | 4010 | CORPO DI FABBRICA: | F |
| UBICAZIONE: | Via Costabella | | | CIVICO: | 28-30-32 | | |

FAMIGLIE E ABITAZIONI:

| | | | |
|----------------------------------|--|-----------------------|--|
| ALLOGGI OCCUPATI: | | ALLOGGI NON OCCUPATI: | |
| ALLOGGI OCCUPATI SALTUARIAMENTE: | | | |
| STANZE: | | FAMIGLIE: | |
| | | RESIDENTI: | |

CARATTERISTICHE DIMENSIONALI:

| | | | |
|----------------------------|-------|--------------------------|--------|
| ALTEZZA EDIFICIO (m): | 4 | SUPERFICIE COPERTA (mq): | 63.75 |
| PIANI FUORI TERRA (n): | 1 | VOLUME FUORI TERRA (mc): | 255.00 |
| EPOCA IMPIANTO ORIGINARIO: | ANNO: | | |
| INTERVENTI SUCCESSIVI: | | | |
| DI MODESTA ENTITA': | ANNO: | | |
| DI PESANTE ENTITA': | ANNO: | | |

TIPOLOGIA:

| | | | | | |
|-----------|--|------------|--|--------|---|
| ISOLATO: | | A CORTE: | | ALTRO: | x |
| IN LINEA: | | A SCHIERA: | | | |

VALORE:

| GRADO DI CONSERVAZIONE | | VALORE ARCHITETTONICO AMBIENTALE | | RAPPORTO CON IL CONTESTO | |
|------------------------|---|----------------------------------|---|--------------------------|---|
| BUONO | x | BUONO | x | BUONO | x |
| MEDIOCRE | | MEDIOCRE | | MEDIOCRE | |
| PESSIMO | | PESSIMO | | PESSIMO | |

DESTINAZIONE D'USO:

| DESTINAZIONI D'USO ESISTENTI | | | | DESTINAZIONI D'USO AMMESSE | | | | 0 = Non utilizzato 1 = Residenza (compreso depositi, autorimesse, ecc.) 2 = Artigianato 3 = Commercio/Terziario/Direzionale 4 = Agricolo 5 = Usi particolari (chiesa, edifici pubblici, ecc.) |
|------------------------------|---|--|--|----------------------------|---|--|--|--|
| INTERRATO | | | | INTERRATO | | | | |
| TERRA | 1 | | | TERRA | 1 | | | |
| PRIMO PIANO | | | | PRIMO PIANO | | | | |
| SECONDO PIANO | | | | SECONDO PIANO | | | | |
| SOTTOTETTO | | | | SOTTOTETTO | | | | |

QUALITA' E INTERVENTI:


| QUALITA' STORICO AMBIENTALI | | ELEMENTI DI CONTRASTO | | INTERVENTI SUL VOLUME ESISTENTE | |
|--|---|-----------------------|--|-------------------------------------|---|
| 1. Edifici di elevato valore storico-architettonico ed edifici religiosi | | FORATURE | | RESTAURO / RISANAMENTO CONSERVATIVO | |
| 2a. Edifici di valore storico | | BALCONI / TERRAZZE | | RISTRUTTURAZIONE PARZIALE | |
| 2b. Edifici di valore ambientale | | COPERTURA | | RISTRUTTURAZIONE TOTALE | x |
| 3. Edificio di recente costruzione | x | INFISSI | | DEMOLIZIONE SENZA RICOSTRUZ. | |
| 4. Edificio in contrasto con l'ambiente | | ALTRO | | SOSTITUZIONE EDILIZIA | |
| NOTE: | | NOTE: | | NOTE: | |

PRESCRIZIONI:

| |
|--|
| |
|--|

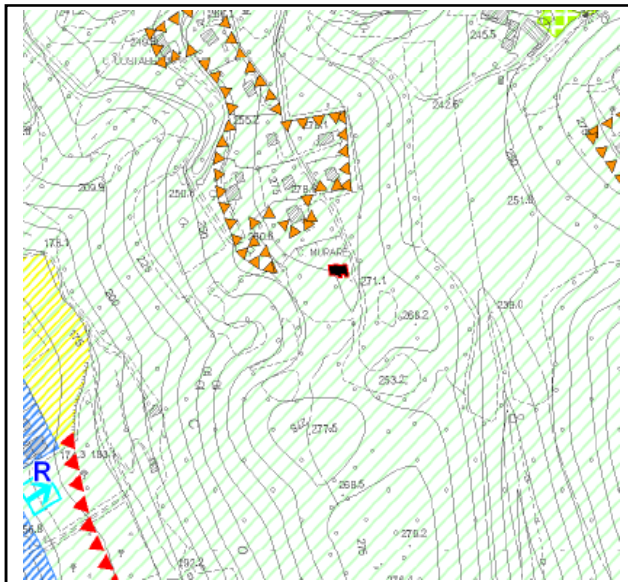


FOTO

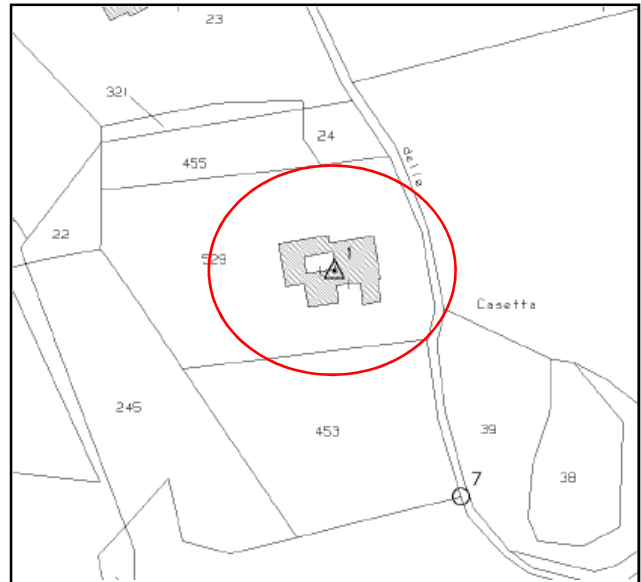
| | | | |
|-------------|---|--|---|
| SCHEDA B | COMUNE DI VILLAGA | |  |
| | PROVINCIA DI VICENZA | | |
| | Edifici di cui alla L.R. n. 11/2004, art. 40, comma 4 e N.T.A. del P.A.T. art. 15 | | |

| | | | | | |
|---------|-----------|-------------|------------|--------------------|----------|
| FOGLIO: | 23 | PARTICELLA: | 529 | CORPO DI FABBRICA: | F |
|---------|-----------|-------------|------------|--------------------|----------|

| | | | | | |
|-------------|-----------------------|---------|-----------------|--------------------|-------------|
| UBICAZIONE: | Via Costabella | CIVICO: | 28-30-32 | CODICE ECOGRAFICO: | 4010 |
|-------------|-----------------------|---------|-----------------|--------------------|-------------|



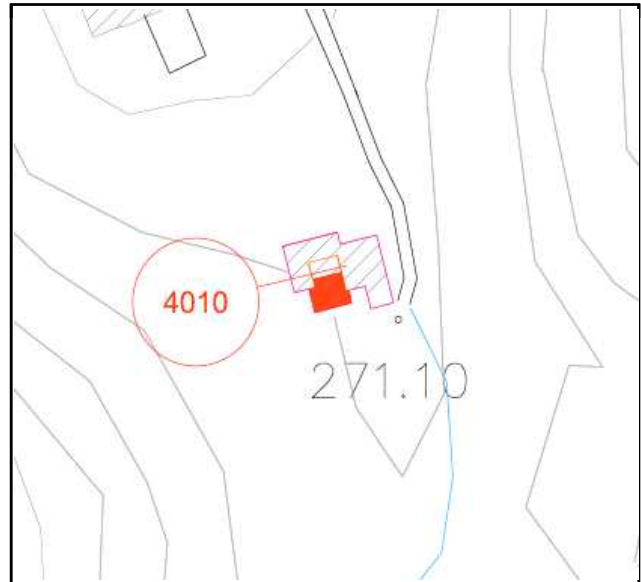
ESTRATTO P.A.T.



ESTRATTO CATASTALE



FOTO




INDIVIDUAZIONE CORPO FABBRICA

F

| | | |
|---------------------|----------|--|
| Grado di protezione | 6 | |
|---------------------|----------|--|

| | |
|---------------------|------------------|
| Contesto ambientale | OBBLIGATO |
|---------------------|------------------|

| | | | |
|----------|--|--|---|
| SCHEDA B | COMUNE DI VILLAGA | |  |
| | PROVINCIA DI VICENZA | | |
| | Edifici di cui alla L.R. n. 11/2004, art. 40, comma 4 e N.T.A. del P.A.T. art. 15 | | |

LOCALIZZAZIONE:

| | | | | | | | |
|---------------|---|-------------|-----|--------------------|------|--------------------|---|
| FOGLIO: | 4 | PARTICELLA: | 245 | CODICE ECOGRAFICO: | 4240 | CORPO DI FABBRICA: | A |
| UBICAZIONE: | | | | | | | |
| Via Crocenera | | | | CIVICO: | | | |
| | | | | snc | | | |

FAMIGLIE E ABITAZIONI:

| | | | |
|----------------------------------|--|-----------------------|--|
| ALLOGGI OCCUPATI: | | ALLOGGI NON OCCUPATI: | |
| ALLOGGI OCCUPATI SALTUARIAMENTE: | | | |
| STANZE: | | FAMIGLIE: | |
| | | RESIDENTI: | |

CARATTERISTICHE DIMENSIONALI:

| | | | |
|----------------------------|-------|--------------------------|--------|
| ALTEZZA EDIFICIO (m.): | 7.75 | SUPERFICIE COPERTA (mq): | 82.13 |
| PIANI FUORI TERRA (n): | 3 | VOLUME FUORI TERRA (mc): | 636.47 |
| EPOCA IMPIANTO ORIGINARIO: | ANNO: | | |
| INTERVENTI SUCCESSIVI: | | | |
| DI MODESTA ENTITA': | ANNO: | | |
| DI PESANTE ENTITA': | ANNO: | | |

TIPOLOGIA:

| | | | | | |
|-----------|--|------------|--|--------|---|
| ISOLATO: | | A CORTE: | | ALTRO: | x |
| IN LINEA: | | A SCHIERA: | | | |



FOTO

VALORE:

| GRADO DI CONSERVAZIONE | | VALORE ARCHITETTONICO AMBIENTALE | | RAPPORTO CON IL CONTESTO | |
|------------------------|---|----------------------------------|---|--------------------------|---|
| BUONO | | BUONO | x | BUONO | x |
| MEDIOCRE | x | MEDIOCRE | | MEDIOCRE | |
| PESSIMO | | PESSIMO | | PESSIMO | |

DESTINAZIONE D'USO:


| DESTINAZIONI D'USO ESISTENTI | | | | DESTINAZIONI D'USO DI PROGETTO | | | | 0 = Non utilizzato 1 = Residenza (compreso depositi, autorimesse, ecc.) 2 = Artigianato 3 = Commercio/Terziario/Direzionale 4 = Agricolo 5 = Usi particolari (chiesa, edifici pubblici, ecc.) |
|------------------------------|---|--|--|--------------------------------|---|--|--|--|
| INTERRATO | | | | INTERRATO | | | | |
| TERRA | 0 | | | TERRA | 1 | | | |
| PRIMO PIANO | 0 | | | PRIMO PIANO | 1 | | | |
| SECONDO PIANO | | | | SECONDO PIANO | | | | |
| SOTTOTETTO | 0 | | | SOTTOTETTO | 1 | | | |

QUALITA' E INTERVENTI:

| QUALITA' STORICO AMBIENTALI | ELEMENTI DI CONTRASTO | INTERVENTI SUL VOLUME ESISTENTE |
|--|-----------------------|-------------------------------------|
| 1. Edifici di elevato valore storico-architettonico ed edifici religiosi | FORATURE | RESTAURO / RISANAMENTO CONSERVATIVO |
| 2a. Edifici di valore storico | BALCONI / TERRAZZE | RISTRUTTURAZIONE PARZIALE |
| 2b. Edifici di valore ambientale | COPERTURA | x |
| 3. Edificio di recente costruzione | INFISSI | RISTRUTTURAZIONE TOTALE |
| 4. Edificio in contrasto con l'ambiente | ALTRO | DEMOLIZIONE SENZA RICOSTRUZ. |
| NOTE: | NOTE: | SOSTITUZIONE EDILIZIA |
| | | NOTE: |

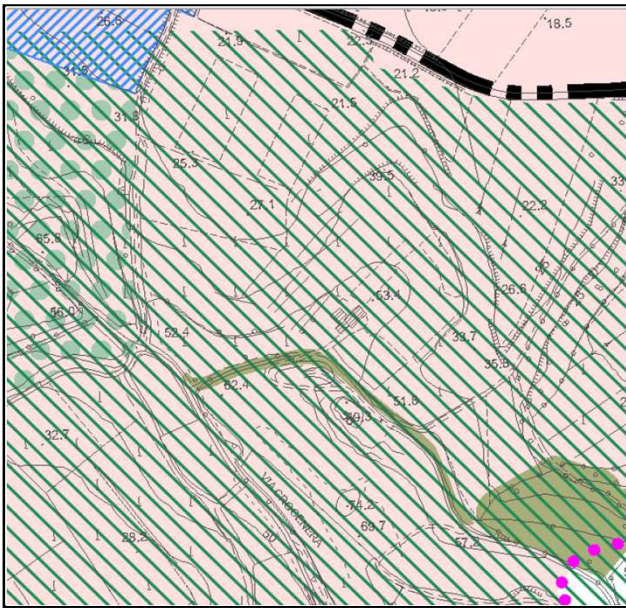
PRESCRIZIONI:

| |
|--|
| |
|--|

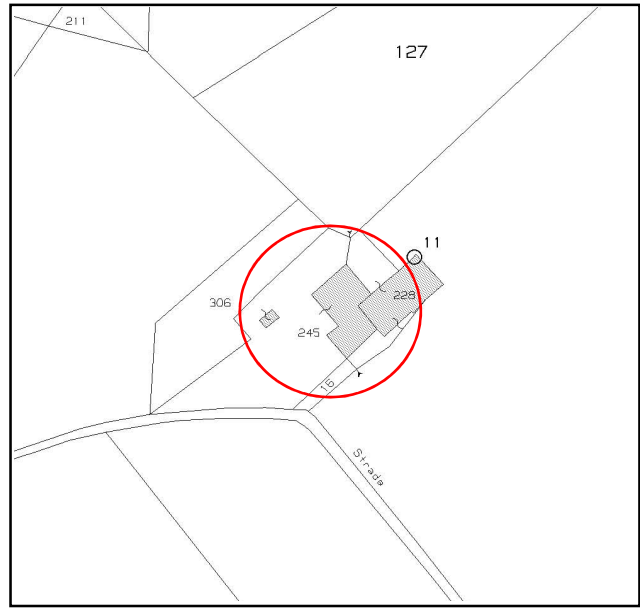
| | | | |
|-------------|---|--|---|
| SCHEDA B | COMUNE DI VILLAGA | |  |
| | PROVINCIA DI VICENZA | | |
| | Edifici di cui alla L.R. n. 11/2004, art. 40, comma 4 e N.T.A. del P.A.T. art. 15 | | |

| | | | | | |
|---------|----------|-------------|------------|--------------------|----------|
| FOGLIO: | 4 | PARTICELLA: | 245 | CORPO DI FABBRICA: | A |
|---------|----------|-------------|------------|--------------------|----------|

| | | | | | |
|-------------|----------------------|---------|------------|--------------------|-------------|
| UBICAZIONE: | Via Crocenera | CIVICO: | snc | CODICE ECOGRAFICO: | 4240 |
|-------------|----------------------|---------|------------|--------------------|-------------|



ESTRATTO P.A.T.



ESTRATTO CATASTALE



FOTO



INDIVIDUAZIONE CORPO FABBRICA

A

| | | |
|---------------------|---|--|
| Grado di protezione | 3 | |
|---------------------|---|--|

| | |
|---------------------|-----------------------------|
| Contesto ambientale | PAESAGGIO RURALE DI COLLINA |
|---------------------|-----------------------------|

| | | | |
|----------|--|--|---|
| SCHEDA B | COMUNE DI VILLAGA | |  |
| | PROVINCIA DI VICENZA | | |
| | Edifici di cui alla L.R. n. 11/2004, art. 40, comma 4 e N.T.A. del P.A.T. art. 15 | | |

LOCALIZZAZIONE:

| | | | | | | | |
|----------------------|----------|-------------|------------|--------------------|-------------|--------------------|----------|
| FOGLIO: | 4 | PARTICELLA: | 245 | CODICE ECOGRAFICO: | 4240 | CORPO DI FABBRICA: | B |
| UBICAZIONE: | | | | | | | |
| Via Crocenera | | | | CIVICO: | snc | | |

FAMIGLIE E ABITAZIONI:

| | | | |
|-----------------------------------|--|-----------------------|--|
| ALLOGGI OCCUPATI: | | ALLOGGI NON OCCUPATI: | |
| ALLOGGI OCCUPATI SALTUARIALMENTE: | | | |
| STANZE: | | FAMIGLIE: | |
| | | RESIDENTI: | |

CARATTERISTICHE DIMENSIONALI:

| | | | |
|----------------------------|-------------|--------------------------|---------------|
| ALTEZZA EDIFICIO (m.): | 6.35 | SUPERFICIE COPERTA (mq): | 58.30 |
| PIANI FUORI TERRA (n): | 2 | VOLUME FUORI TERRA (mc): | 370.21 |
| EPOCA IMPIANTO ORIGINARIO: | ANNO: | | |
| INTERVENTI SUCCESSIVI: | | | |
| DI MODESTA ENTITA': | ANNO: | | |
| DI PESANTE ENTITA': | ANNO: | | |

TIPOLOGIA:

| | | | | | |
|-----------|--|------------|--|--------|----------|
| ISOLATO: | | A CORTE: | | ALTRO: | x |
| IN LINEA: | | A SCHIERA: | | | |



VALORE:

| GRADO DI CONSERVAZIONE | | VALORE ARCHITETTONICO AMBIENTALE | | RAPPORTO CON IL CONTESTO | |
|------------------------|----------|----------------------------------|----------|--------------------------|----------|
| BUONO | | BUONO | x | BUONO | x |
| MEDIOCRE | x | MEDIOCRE | | MEDIOCRE | |
| PESSIMO | | PESSIMO | | PESSIMO | |

DESTINAZIONE D'USO:


| DESTINAZIONI D'USO ESISTENTI | | | | DESTINAZIONI D'USO DI PROGETTO | | | | 0 = Non utilizzato 1 = Residenza (compreso depositi, autorimesse, ecc.) 2 = Artigianato 3 = Commercio/Terziario/Direzionale 4 = Agricolo 5 = Usi particolari (chiesa, edifici pubblici, ecc.) |
|------------------------------|----------|--|--|--------------------------------|----------|--|--|--|
| INTERRATO | | | | INTERRATO | | | | |
| TERRA | 0 | | | TERRA | 1 | | | |
| PRIMO PIANO | 0 | | | PRIMO PIANO | 1 | | | |
| SECONDO PIANO | | | | SECONDO PIANO | | | | |
| SOTTOTETTO | | | | SOTTOTETTO | | | | |

QUALITA' E INTERVENTI:

| QUALITA' STORICO AMBIENTALI | ELEMENTI DI CONTRASTO | INTERVENTI SUL VOLUME ESISTENTE |
|--|-----------------------|-------------------------------------|
| 1. Edifici di elevato valore storico-architettonico ed edifici religiosi | FORATURE | RESTAURO / RISANAMENTO CONSERVATIVO |
| 2a. Edifici di valore storico | BALCONI / TERRAZZE | RISTRUTTURAZIONE PARZIALE |
| 2b. Edifici di valore ambientale | COPERTURA | x |
| 3. Edificio di recente costruzione | INFISSI | RISTRUTTURAZIONE TOTALE |
| 4. Edificio in contrasto con l'ambiente | ALTRO | DEMOLIZIONE SENZA RICOSTRUZ. |
| NOTE: | NOTE: | SOSTITUZIONE EDILIZIA |
| | | NOTE: |

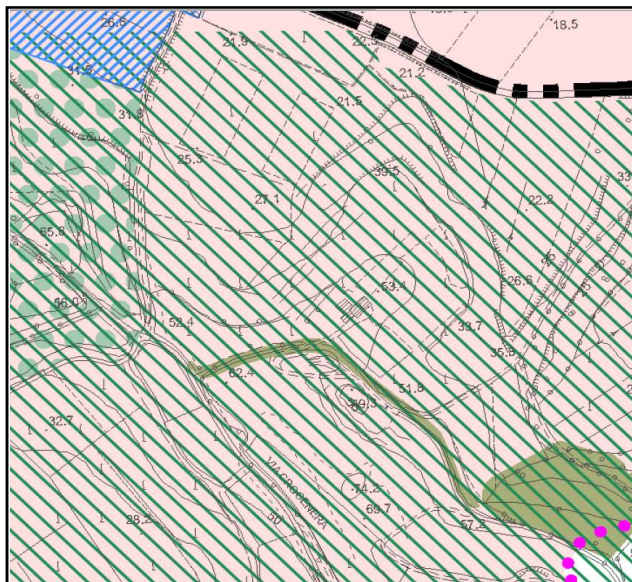
PRESCRIZIONI:

| |
|--|
| |
|--|

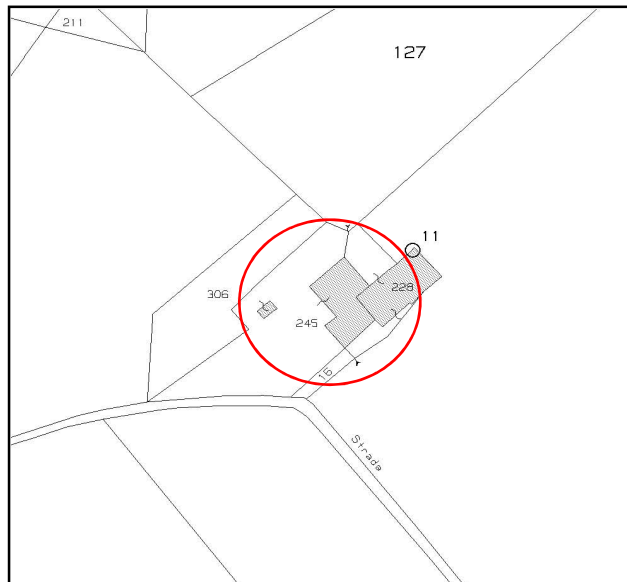
| | | | |
|-------------|---|--|---|
| SCHEDA B | COMUNE DI VILLAGA | |  |
| | PROVINCIA DI VICENZA | | |
| | Edifici di cui alla L.R. n. 11/2004, art. 40, comma 4 e N.T.A. del P.A.T. art. 15 | | |

| | | | | | |
|---------|----------|-------------|------------|--------------------|----------|
| FOGLIO: | 4 | PARTICELLA: | 245 | CORPO DI FABBRICA: | B |
|---------|----------|-------------|------------|--------------------|----------|

| | | | | | |
|-------------|----------------------|---------|------------|--------------------|-------------|
| UBICAZIONE: | Via Crocenera | CIVICO: | snc | CODICE ECOGRAFICO: | 4240 |
|-------------|----------------------|---------|------------|--------------------|-------------|



ESTRATTO P.A.T.



ESTRATTO CATASTALE



FOTO



INDIVIDUAZIONE CORPO FABBRICA

| | | |
|---------------------|----------|--|
| Grado di protezione | 3 | |
|---------------------|----------|--|

| | |
|---------------------|------------------|
| Contesto ambientale | OBBLIGATO |
|---------------------|------------------|

| | | | |
|----------|--|--|---|
| SCHEDA B | COMUNE DI VILLAGA | |  |
| | PROVINCIA DI VICENZA | | |
| | Edifici di cui alla L.R. n. 11/2004, art. 40, comma 4 e N.T.A. del P.A.T. art. 15 | | |

LOCALIZZAZIONE:

| | | | | | | | |
|-------------|----------|----------------------|------------|--------------------|-------------|--------------------|----------|
| FOGLIO: | 4 | PARTICELLA: | 245 | CODICE ECOGRAFICO: | 4240 | CORPO DI FABBRICA: | C |
| UBICAZIONE: | | Via Crocenera | | CIVICO: | | snc | |

FAMIGLIE E ABITAZIONI:

| | | | |
|-----------------------------------|--|-----------------------|--|
| ALLOGGI OCCUPATI: | | ALLOGGI NON OCCUPATI: | |
| ALLOGGI OCCUPATI SALTUARIALMENTE: | | | |
| STANZE: | | FAMIGLIE: | |
| | | RESIDENTI: | |

CARATTERISTICHE DIMENSIONALI:

| | | | |
|----------------------------|-------------|--------------------------|---------------|
| ALTEZZA EDIFICIO (m.): | 4.45 | SUPERFICIE COPERTA (mq): | 100.19 |
| PIANI FUORI TERRA (n): | 2 | VOLUME FUORI TERRA (mc): | 445.85 |
| EPOCA IMPIANTO ORIGINARIO: | ANNO: | | |
| INTERVENTI SUCCESSIVI: | | | |
| DI MODESTA ENTITA': | ANNO: | | |
| DI PESANTE ENTITA': | ANNO: | | |

TIPOLOGIA:

| | | | | | |
|-----------|--|------------|--|--------|----------|
| ISOLATO: | | A CORTE: | | ALTRO: | x |
| IN LINEA: | | A SCHIERA: | | | |



FOTO

VALORE:

| GRADO DI CONSERVAZIONE | | VALORE ARCHITETTONICO AMBIENTALE | | RAPPORTO CON IL CONTESTO | |
|------------------------|----------|----------------------------------|----------|--------------------------|----------|
| BUONO | | BUONO | x | BUONO | x |
| MEDIOCRE | | MEDIOCRE | | MEDIOCRE | |
| PESSIMO | x | PESSIMO | | PESSIMO | |

DESTINAZIONE D'USO:


| DESTINAZIONI D'USO ESISTENTI | | | | DESTINAZIONI D'USO DI PROGETTO | | | | 0 = Non utilizzato 1 = Residenza (compreso depositi, autorimesse, ecc.) 2 = Artigianato 3 = Commercio/Terziario/Direzionale 4 = Agricolo 5 = Usi particolari (chiesa, edifici pubblici, ecc.) |
|------------------------------|----------|--|--|--------------------------------|----------|----------|--|--|
| INTERRATO | | | | INTERRATO | | | | |
| TERRA | 0 | | | TERRA | 1 | 4 | | |
| PRIMO PIANO | | | | PRIMO PIANO | | | | |
| SECONDO PIANO | | | | SECONDO PIANO | | | | |
| SOTTOTETTO | | | | SOTTOTETTO | | | | |

QUALITA' E INTERVENTI:

| QUALITA' STORICO AMBIENTALI | ELEMENTI DI CONTRASTO | INTERVENTI SUL VOLUME ESISTENTE | |
|--|-----------------------|-------------------------------------|----------|
| 1. Edifici di elevato valore storico-architettonico ed edifici religiosi | FORATURE | RESTAURO / RISANAMENTO CONSERVATIVO | |
| 2a. Edifici di valore storico | BALCONI / TERRAZZE | RISTRUTTURAZIONE PARZIALE | |
| 2b. Edifici di valore ambientale | COPERTURA | RISTRUTTURAZIONE TOTALE | x |
| 3. Edificio di recente costruzione | INFISSI | DEMOLIZIONE SENZA RICOSTRUZ. | |
| 4. Edificio in contrasto con l'ambiente | ALTRO | SOSTITUZIONE EDILIZIA | |
| NOTE: | NOTE: | NOTE: | |

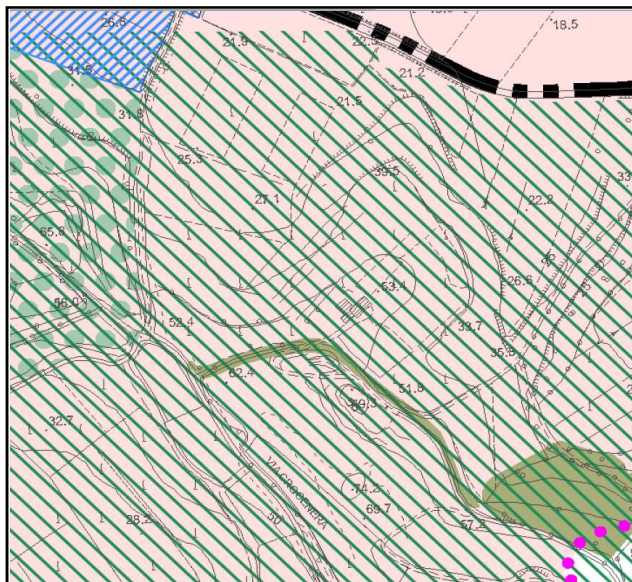
PRESCRIZIONI:

| |
|--|
| |
|--|

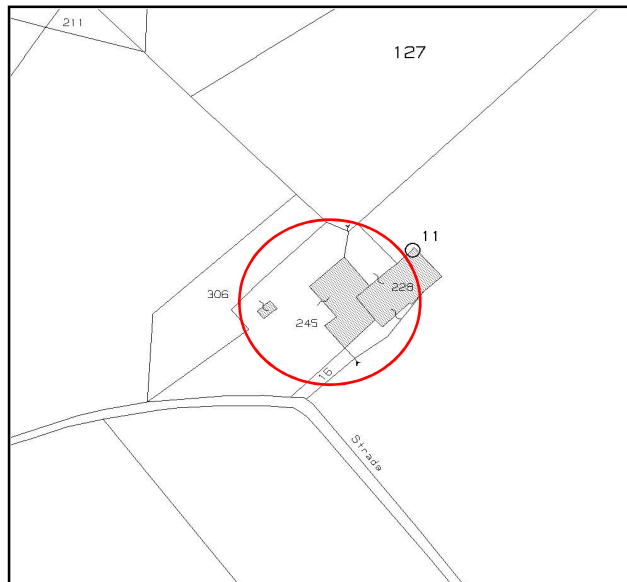
| | | | |
|-------------|---|--|---|
| SCHEDA B | COMUNE DI VILLAGA | |  |
| | PROVINCIA DI VICENZA | | |
| | Edifici di cui alla L.R. n. 11/2004, art. 40, comma 4 e N.T.A. del P.A.T. art. 15 | | |

| | | | | | |
|---------|----------|-------------|------------|--------------------|----------|
| FOGLIO: | 4 | PARTICELLA: | 245 | CORPO DI FABBRICA: | C |
|---------|----------|-------------|------------|--------------------|----------|

| | | | | | |
|-------------|----------------------|---------|------------|--------------------|-------------|
| UBICAZIONE: | Via Crocenera | CIVICO: | snc | CODICE ECOGRAFICO: | 4240 |
|-------------|----------------------|---------|------------|--------------------|-------------|



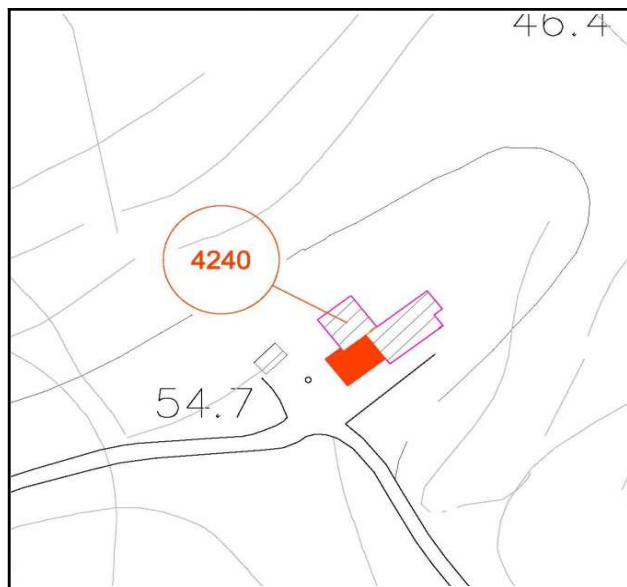
ESTRATTO P.A.T.



ESTRATTO CATASTALE



FOTO




INDIVIDUAZIONE CORPO FABBRICA

C

| | | |
|---------------------|---|--|
| Grado di protezione | 3 | |
|---------------------|---|--|

| | |
|---------------------|-----------|
| Contesto ambientale | OBBLIGATO |
|---------------------|-----------|

| | | | |
|----------|--|--|---|
| SCHEDA B | COMUNE DI VILLAGA | |  |
| | PROVINCIA DI VICENZA | | |
| | Edifici di cui alla L.R. n. 11/2004, art. 40, comma 4 e N.T.A. del P.A.T. art. 15 | | |

LOCALIZZAZIONE:

| | | | | | | | |
|---|----------|-------------|------------|--------------------|-------------|--------------------|----------|
| FOGLIO: | 4 | PARTICELLA: | 140 | CODICE ECOGRAFICO: | 4287 | CORPO DI FABBRICA: | A |
| UBICAZIONE: Via Crocenera CIVICO: 7 | | | | | | | |

FAMIGLIE E ABITAZIONI:

| | | | |
|-----------------------------------|--|-----------------------|--|
| ALLOGGI OCCUPATI: | | ALLOGGI NON OCCUPATI: | |
| ALLOGGI OCCUPATI SALTUARIALMENTE: | | | |
| STANZE: | | FAMIGLIE: | |
| | | RESIDENTI: | |

CARATTERISTICHE DIMENSIONALI:

| | | | |
|----------------------------|------------|--------------------------|--------------|
| ALTEZZA EDIFICIO (m.): | 4.5 | SUPERFICIE COPERTA (mq): | 20.19 |
| PIANI FUORI TERRA (n): | 2 | VOLUME FUORI TERRA (mc): | 90.87 |
| EPOCA IMPIANTO ORIGINARIO: | ANNO: | | |
| INTERVENTI SUCCESSIVI: | | | |
| DI MODESTA ENTITA': | ANNO: | | |
| DI PESANTE ENTITA': | ANNO: | | |

TIPOLOGIA:

| | | | | | |
|-----------|----------|------------|--|--------|--|
| ISOLATO: | | A CORTE: | | ALTRO: | |
| IN LINEA: | x | A SCHIERA: | | | |



VALORE:

| GRADO DI CONSERVAZIONE | | VALORE ARCHITETTONICO AMBIENTALE | | RAPPORTO CON IL CONTESTO | |
|------------------------|----------|----------------------------------|----------|--------------------------|----------|
| BUONO | x | BUONO | x | BUONO | x |
| MEDIOCRE | | MEDIOCRE | | MEDIOCRE | |
| PESSIMO | | PESSIMO | | PESSIMO | |

DESTINAZIONE D'USO:


| DESTINAZIONI D'USO ESISTENTI | | | | DESTINAZIONI D'USO AMMESSE | | | | 0 = Non utilizzato 1 = Residenza (compreso depositi, autorimesse, ecc.) 2 = Artigianato 3 = Commercio/Terziario/Direzionale 4 = Agricolo 5 = Usi particolari (chiesa, edifici pubblici, ecc.) |
|------------------------------|----------|--|--|----------------------------|----------|----------|--|--|
| INTERRATO | | | | INTERRATO | | | | |
| TERRA | 4 | | | TERRA | 4 | 1 | | |
| PRIMO PIANO | 4 | | | PRIMO PIANO | 4 | 1 | | |
| SECONDO PIANO | | | | SECONDO PIANO | | | | |
| SOTTOTETTO | | | | SOTTOTETTO | | | | |

QUALITA' E INTERVENTI:

| QUALITA' STORICO AMBIENTALI | ELEMENTI DI CONTRASTO | INTERVENTI SUL VOLUME ESISTENTE |
|--|-----------------------|-------------------------------------|
| 1. Edifici di elevato valore storico-architettonico ed edifici religiosi | FORATURE | RESTAURO / RISANAMENTO CONSERVATIVO |
| 2a. Edifici di valore storico | BALCONI / TERRAZZE | RISTRUTTURAZIONE PARZIALE |
| 2b. Edifici di valore ambientale | COPERTURA | x |
| 3. Edificio di recente costruzione | INFISSI | RISTRUTTURAZIONE TOTALE |
| 4. Edificio in contrasto con l'ambiente | ALTRO | DEMOLIZIONE SENZA RICOSTRUZ. |
| NOTE: | NOTE: | SOSTITUZIONE EDILIZIA |
| | | NOTE: |

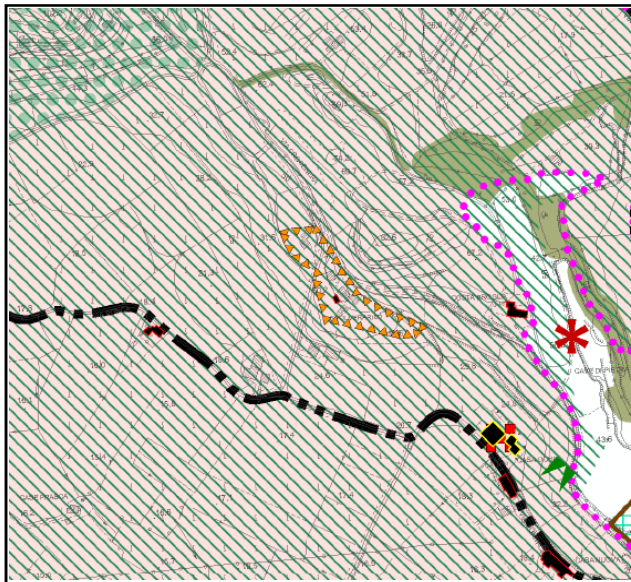
PRESCRIZIONI:

| |
|--|
| |
|--|

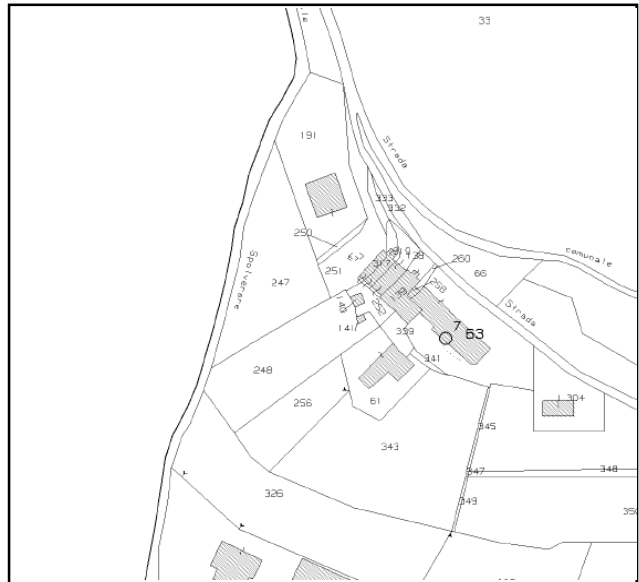
| | | | |
|-------------|---|--|---|
| SCHEDA B | COMUNE DI VILLAGA | |  |
| | PROVINCIA DI VICENZA | | |
| | Edifici di cui alla L.R. n. 11/2004, art. 40, comma 4 e N.T.A. del P.A.T. art. 15 | | |

| | | | | | |
|---------|----------|-------------|------------|--------------------|----------|
| FOGLIO: | 4 | PARTICELLA: | 140 | CORPO DI FABBRICA: | A |
|---------|----------|-------------|------------|--------------------|----------|

| | | | | | |
|-------------|----------------------|---------|----------|--------------------|-------------|
| UBICAZIONE: | Via Crocenera | CIVICO: | 7 | CODICE ECOGRAFICO: | 4287 |
|-------------|----------------------|---------|----------|--------------------|-------------|



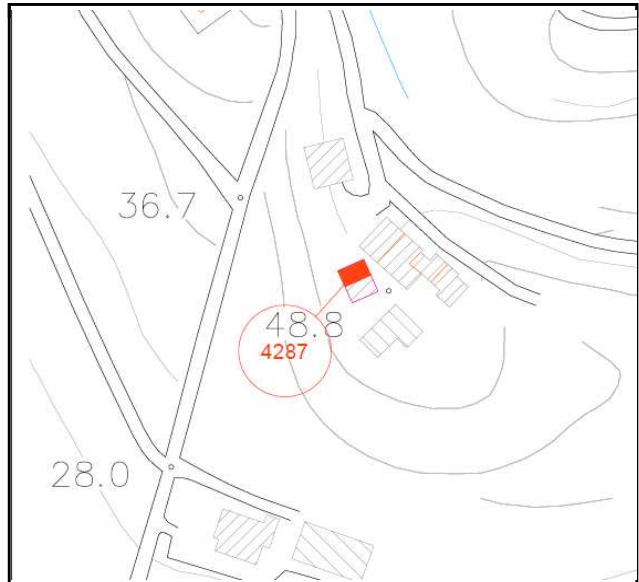
ESTRATTO P.A.T.



ESTRATTO CATASTALE



FOTO




INDIVIDUAZIONE CORPO FABBRICA

A

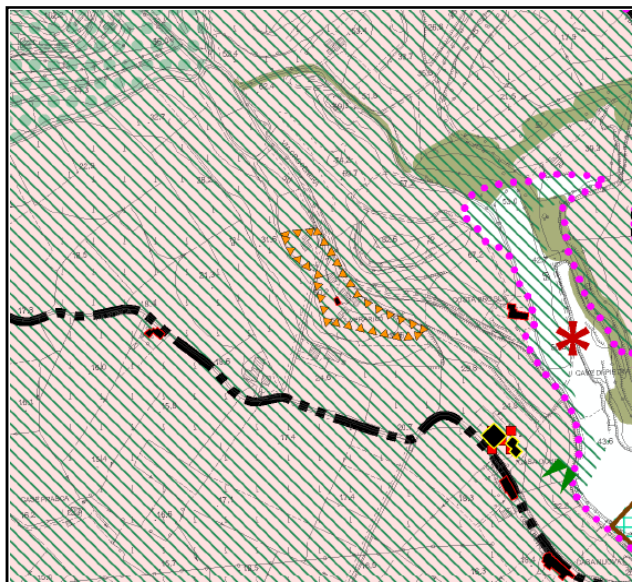
| | | |
|---------------------|---|--|
| Grado di protezione | 4 | |
|---------------------|---|--|

| | |
|---------------------|-----------------------------|
| Contesto ambientale | PAESAGGIO RURALE DI COLLINA |
|---------------------|-----------------------------|

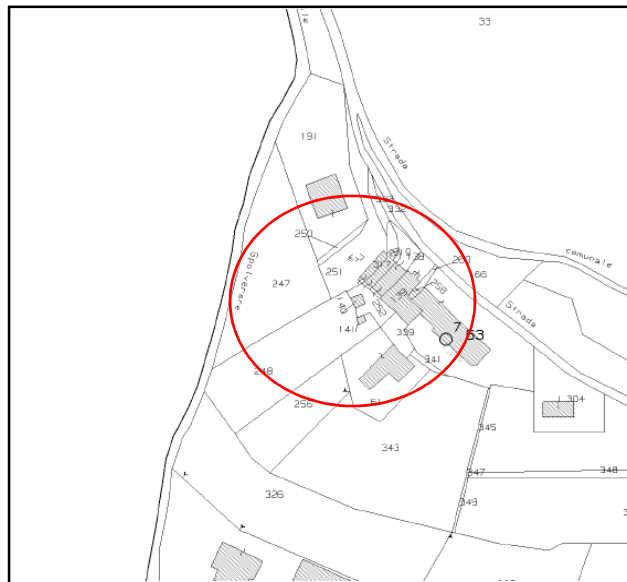
| | | | |
|-------------|---|--|---|
| SCHEDA B | COMUNE DI VILLAGA | |  |
| | PROVINCIA DI VICENZA | | |
| | Edifici di cui alla L.R. n. 11/2004, art. 40, comma 4 e N.T.A. del P.A.T. art. 15 | | |

| | | | | | |
|---------|----------|-------------|------------|--------------------|----------|
| FOGLIO: | 4 | PARTICELLA: | 140 | CORPO DI FABBRICA: | B |
|---------|----------|-------------|------------|--------------------|----------|

| | | | | | |
|-------------|----------------------|---------|----------|--------------------|-------------|
| UBICAZIONE: | Via Crocenera | CIVICO: | 7 | CODICE ECOGRAFICO: | 4287 |
|-------------|----------------------|---------|----------|--------------------|-------------|



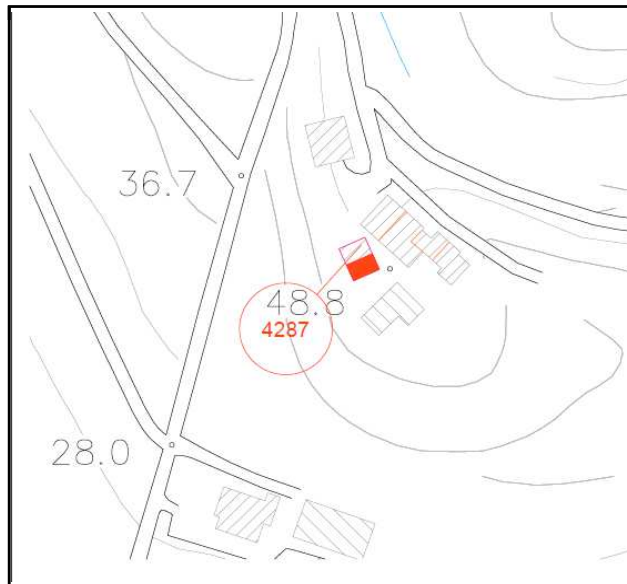
ESTRATTO P.A.T.



ESTRATTO CATASTALE



FOTO




INDIVIDUAZIONE CORPO FABBRICA

B

| | | |
|---------------------|---|--|
| Grado di protezione | 6 | |
|---------------------|---|--|

| | |
|---------------------|-----------|
| Contesto ambientale | OBBLIGATO |
|---------------------|-----------|

| | | | |
|----------|--|--|---|
| SCHEDA B | COMUNE DI VILLAGA | |  |
| | PROVINCIA DI VICENZA | | |
| | Edifici di cui alla L.R. n. 11/2004, art. 40, comma 4 e N.T.A. del P.A.T. art. 15 | | |

LOCALIZZAZIONE:

| | | | | | | | |
|---|----------|-------------|------------|--------------------|-------------|--------------------|----------|
| FOGLIO: | 4 | PARTICELLA: | 140 | CODICE ECOGRAFICO: | 4287 | CORPO DI FABBRICA: | B |
| UBICAZIONE: Via Crocenera CIVICO: 7 | | | | | | | |

FAMIGLIE E ABITAZIONI:

| | | | |
|-----------------------------------|--|-----------------------|--|
| ALLOGGI OCCUPATI: | | ALLOGGI NON OCCUPATI: | |
| ALLOGGI OCCUPATI SALTUARIALMENTE: | | | |
| STANZE: | | FAMIGLIE: | |
| | | RESIDENTI: | |

CARATTERISTICHE DIMENSIONALI:

| | | | |
|----------------------------|------------|--------------------------|--------------|
| ALTEZZA EDIFICIO (m.): | 4.5 | SUPERFICIE COPERTA (mq): | 20.19 |
| PIANI FUORI TERRA (n): | 2 | VOLUME FUORI TERRA (mc): | 90.86 |
| EPOCA IMPIANTO ORIGINARIO: | ANNO: | | |
| INTERVENTI SUCCESSIVI: | | | |
| DI MODESTA ENTITA': | ANNO: | | |
| DI PESANTE ENTITA': | ANNO: | | |

TIPOLOGIA:

| | | | | | |
|-----------|--|------------|--|--------|----------|
| ISOLATO: | | A CORTE: | | ALTRO: | x |
| IN LINEA: | | A SCHIERA: | | | |



VALORE:

| GRADO DI CONSERVAZIONE | | VALORE ARCHITETTONICO AMBIENTALE | | RAPPORTO CON IL CONTESTO | |
|------------------------|----------|----------------------------------|----------|--------------------------|----------|
| BUONO | x | BUONO | | BUONO | x |
| MEDIOCRE | | MEDIOCRE | | MEDIOCRE | |
| PESSIMO | | PESSIMO | x | PESSIMO | |

DESTINAZIONE D'USO:

| DESTINAZIONI D'USO ESISTENTI | | | | DESTINAZIONI D'USO AMMESSE | | | | 0 = Non utilizzato 1 = Residenza (compreso depositi, autorimesse, ecc.) 2 = Artigianato 3 = Commercio/Terziario/Direzionale 4 = Agricolo 5 = Usi particolari (chiesa, edifici pubblici, ecc.) |
|------------------------------|----------|--|--|----------------------------|----------|----------|--|--|
| INTERRATO | | | | INTERRATO | | | | |
| TERRA | 4 | | | TERRA | 4 | 1 | | |
| PRIMO PIANO | 4 | | | PRIMO PIANO | 4 | 1 | | |
| SECONDO PIANO | | | | SECONDO PIANO | | | | |
| SOTTOTETTO | | | | SOTTOTETTO | | | | |

QUALITA' E INTERVENTI:

| QUALITA' STORICO AMBIENTALI | ELEMENTI DI CONTRASTO | INTERVENTI SUL VOLUME ESISTENTE | |
|--|-----------------------|-------------------------------------|----------|
| 1. Edifici di elevato valore storico-architettonico ed edifici religiosi | FORATURE | RESTAURO / RISANAMENTO CONSERVATIVO | |
| 2a. Edifici di valore storico | BALCONI / TERRAZZE | RISTRUTTURAZIONE PARZIALE | |
| 2b. Edifici di valore ambientale | COPERTURA | RISTRUTTURAZIONE TOTALE | x |
| 3. Edificio di recente costruzione | INFISSI | DEMOLIZIONE SENZA RICOSTRUZ. | |
| 4. Edificio in contrasto con l'ambiente | ALTRO | SOSTITUZIONE EDILIZIA | |
| NOTE: | NOTE: | NOTE: | |

PRESCRIZIONI:

| |
|--|
| |
|--|

| | | | |
|----------|--|--|---|
| SCHEDA B | COMUNE DI VILLAGA | |  |
| | PROVINCIA DI VICENZA | | |
| | Edifici di cui alla L.R. n. 11/2004, art. 40, comma 4 e N.T.A. del P.A.T. art. 15 | | |

LOCALIZZAZIONE:

| | | | | | | | |
|-------------|---|---------------|-----|--------------------|------|--------------------|---|
| FOGLIO: | 3 | PARTICELLA: | 363 | CODICE ECOGRAFICO: | 4313 | CORPO DI FABBRICA: | A |
| UBICAZIONE: | | Via Crocenera | | CIVICO: | 8/A | | |

FAMIGLIE E ABITAZIONI:

| | | | |
|-----------------------------------|--|-----------------------|--|
| ALLOGGI OCCUPATI: | | ALLOGGI NON OCCUPATI: | |
| ALLOGGI OCCUPATI SALTUARIALMENTE: | | | |
| STANZE: | | FAMIGLIE: | |
| | | RESIDENTI: | |

CARATTERISTICHE DIMENSIONALI:

| | | | |
|----------------------------|-------|--------------------------|---------|
| ALTEZZA EDIFICIO (m): | 8.1 | SUPERFICIE COPERTA (mq): | 125.00 |
| PIANI FUORI TERRA (n): | 3 | VOLUME FUORI TERRA (mc): | 1012.50 |
| EPOCA IMPIANTO ORIGINARIO: | ANNO: | | |
| INTERVENTI SUCCESSIVI: | | | |
| DI MODESTA ENTITA': | ANNO: | | |
| DI PESANTE ENTITA': | ANNO: | | |

TIPOLOGIA:

| | | | | | |
|-----------|---|------------|--|--------|--|
| ISOLATO: | | A CORTE: | | ALTRO: | |
| IN LINEA: | x | A SCHIERA: | | | |

VALORE:

| GRADO DI CONSERVAZIONE | | VALORE ARCHITETTONICO AMBIENTALE | | RAPPORTO CON IL CONTESTO | |
|------------------------|---|----------------------------------|---|--------------------------|---|
| BUONO | x | BUONO | x | BUONO | x |
| MEDIOCRE | | MEDIOCRE | | MEDIOCRE | |
| PESSIMO | | PESSIMO | | PESSIMO | |

DESTINAZIONE D'USO:

| DESTINAZIONI D'USO ESISTENTI | | | | DESTINAZIONI D'USO AMMESSE | | | | 0 = Non utilizzato 1 = Residenza (compreso depositi, autorimesse, ecc.) 2 = Artigianato 3 = Commercio/Terziario/Direzionale 4 = Agricolo 5 = Usi particolari (chiesa, edifici pubblici, ecc.) |
|------------------------------|---|--|--|----------------------------|---|---|--|--|
| INTERRATO | | | | INTERRATO | | | | |
| TERRA | 1 | | | TERRA | 1 | 3 | | |
| PRIMO PIANO | 1 | | | PRIMO PIANO | 1 | 3 | | |
| SECONDO PIANO | 1 | | | SECONDO PIANO | 1 | 3 | | |
| SOTTOTETTO | | | | SOTTOTETTO | | | | |

QUALITA' E INTERVENTI:


| QUALITA' STORICO AMBIENTALI | | ELEMENTI DI CONTRASTO | | INTERVENTI SUL VOLUME ESISTENTE | |
|--|---|-----------------------|---|-------------------------------------|---|
| 1. Edifici di elevato valore storico-architettonico ed edifici religiosi | | FORATURE | | RESTAURO / RISANAMENTO CONSERVATIVO | |
| 2a. Edifici di valore storico | | BALCONI / TERRAZZE | | RISTRUTTURAZIONE PARZIALE | x |
| 2b. Edifici di valore ambientale | x | COPERTURA | | RISTRUTTURAZIONE TOTALE | |
| 3. Edificio di recente costruzione | | INFISSI | | DEMOLIZIONE SENZA RICOSTRUZ. | |
| 4. Edificio in contrasto con l'ambiente | | ALTRO | x | SOSTITUZIONE EDILIZIA | |
| NOTE: | | NOTE: Pensilina | | NOTE: | |

PRESCRIZIONI:

| |
|--|
| |
|--|

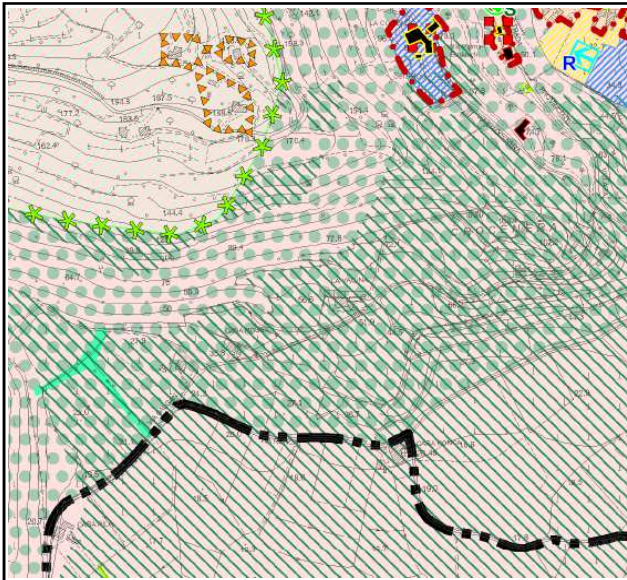


FOTO

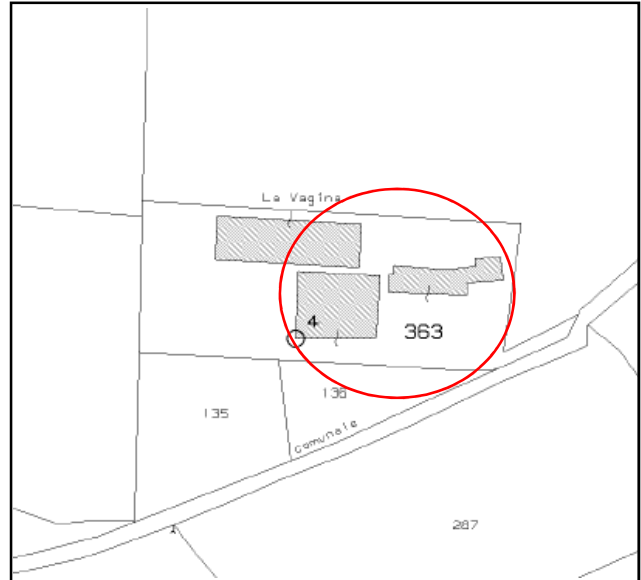
| | | | |
|-------------|---|--|---|
| SCHEDA B | COMUNE DI VILLAGA | |  |
| | PROVINCIA DI VICENZA | | |
| | Edifici di cui alla L.R. n. 11/2004, art. 40, comma 4 e N.T.A. del P.A.T. art. 15 | | |

| | | | | | |
|---------|----------|-------------|------------|--------------------|----------|
| FOGLIO: | 3 | PARTICELLA: | 363 | CORPO DI FABBRICA: | A |
|---------|----------|-------------|------------|--------------------|----------|

| | | | | | |
|-------------|----------------------|---------|------------|--------------------|-------------|
| UBICAZIONE: | Via Crocenera | CIVICO: | 8/A | CODICE ECOGRAFICO: | 4313 |
|-------------|----------------------|---------|------------|--------------------|-------------|



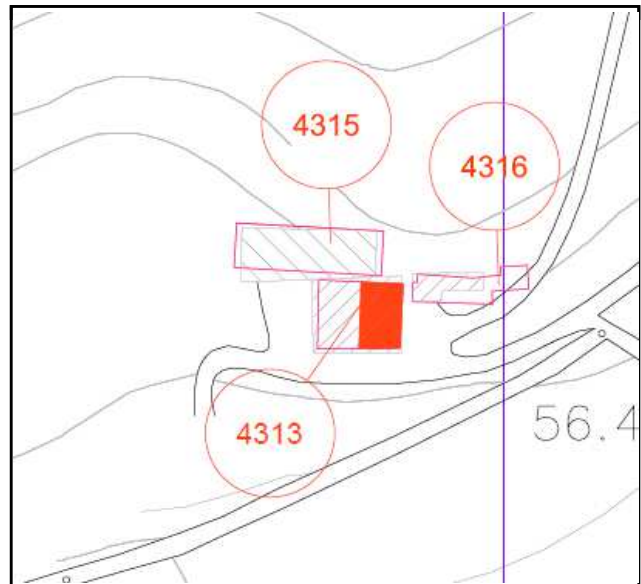
ESTRATTO P.A.T.



ESTRATTO CATASTALE



FOTO



INDIVIDUAZIONE CORPO FABBRICA

A

| | | |
|---------------------|---|--|
| Grado di protezione | 3 | |
|---------------------|---|--|

| | |
|---------------------|-----------------------------|
| Contesto ambientale | PAESAGGIO RURALE DI COLLINA |
|---------------------|-----------------------------|

| | | | |
|----------|--|--|---|
| SCHEDA B | COMUNE DI VILLAGA | |  |
| | PROVINCIA DI VICENZA | | |
| | Edifici di cui alla L.R. n. 11/2004, art. 40, comma 4 e N.T.A. del P.A.T. art. 15 | | |

LOCALIZZAZIONE:

| | | | | | | | |
|-------------|---------------|-------------|-----|--------------------|------|--------------------|---|
| FOGLIO: | 3 | PARTICELLA: | 363 | CODICE ECOGRAFICO: | 4313 | CORPO DI FABBRICA: | B |
| UBICAZIONE: | Via crocenera | | | CIVICO: | 8/A | | |

FAMIGLIE E ABITAZIONI:

| | | | |
|-----------------------------------|--|-----------------------|--|
| ALLOGGI OCCUPATI: | | ALLOGGI NON OCCUPATI: | |
| ALLOGGI OCCUPATI SALTUARIALMENTE: | | | |
| STANZE: | | FAMIGLIE: | |
| | | RESIDENTI: | |

CARATTERISTICHE DIMENSIONALI:

| | | | |
|----------------------------|-------|--------------------------|--------|
| ALTEZZA EDIFICIO (m.): | 2 | SUPERFICIE COPERTA (mq): | 180.00 |
| PIANI FUORI TERRA (n): | 2 | VOLUME FUORI TERRA (mc): | 360.00 |
| EPOCA IMPIANTO ORIGINARIO: | ANNO: | | |
| INTERVENTI SUCCESSIVI: | | | |
| DI MODESTA ENTITA': | ANNO: | | |
| DI PESANTE ENTITA': | ANNO: | | |

TIPOLOGIA:

| | | | | | |
|-----------|---|------------|--|--------|--|
| ISOLATO: | | A CORTE: | | ALTRO: | |
| IN LINEA: | x | A SCHIERA: | | | |

VALORE:

| GRADO DI CONSERVAZIONE | | VALORE ARCHITETTONICO AMBIENTALE | | RAPPORTO CON IL CONTESTO | |
|------------------------|---|----------------------------------|---|--------------------------|---|
| BUONO | x | BUONO | x | BUONO | x |
| MEDIOCRE | | MEDIOCRE | | MEDIOCRE | |
| PESSIMO | | PESSIMO | | PESSIMO | |

DESTINAZIONE D'USO:

| DESTINAZIONI D'USO ESISTENTI | | | | | DESTINAZIONI D'USO AMMESSE | | | | | 0 = Non utilizzato 1 = Residenza (compreso depositi, autorimesse, ecc.) 2 = Artigianato 3 = Commercio/Terziario/Direzionale 4 = Agricolo 5 = Usi particolari (chiesa, edifici pubblici, ecc.) |
|------------------------------|---|--|--|--|----------------------------|---|---|--|--|--|
| INTERRATO | | | | | INTERRATO | | | | | |
| TERRA | 4 | | | | TERRA | 4 | 1 | | | |
| PRIMO PIANO | 4 | | | | PRIMO PIANO | 4 | 1 | | | |
| SECONDO PIANO | | | | | SECONDO PIANO | | | | | |
| SOTTOTETTO | | | | | SOTTOTETTO | | | | | |

QUALITA' E INTERVENTI:


| QUALITA' STORICO AMBIENTALI | | ELEMENTI DI CONTRASTO | | INTERVENTI SUL VOLUME ESISTENTE | |
|--|---|-----------------------|---|-------------------------------------|---|
| 1. Edifici di elevato valore storico-architettonico ed edifici religiosi | | FORATURE | | RESTAURO / RISANAMENTO CONSERVATIVO | |
| 2a. Edifici di valore storico | | BALCONI / TERRAZZE | | RISTRUTTURAZIONE PARZIALE | x |
| 2b. Edifici di valore ambientale | x | COPERTURA | x | RISTRUTTURAZIONE TOTALE | |
| 3. Edificio di recente costruzione | | INFISSI | | DEMOLIZIONE SENZA RICOSTRUZ. | |
| 4. Edificio in contrasto con l'ambiente | | ALTRO | | SOSTITUZIONE EDILIZIA | |
| NOTE: | | NOTE: | | NOTE: | |

PRESCRIZIONI:

| |
|--|
| |
|--|

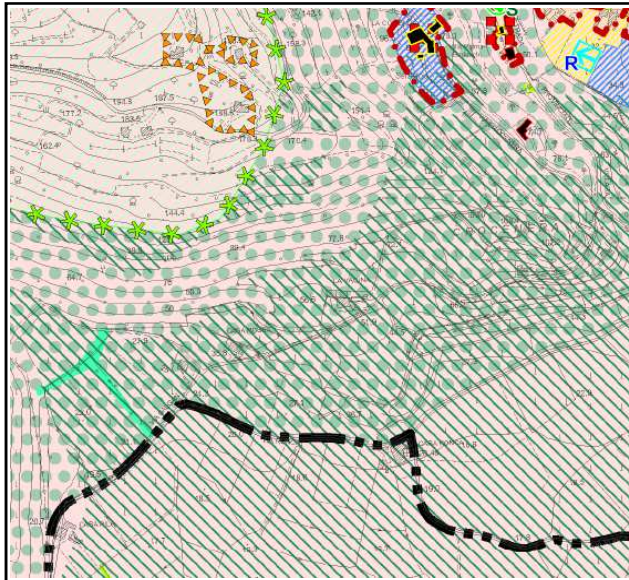


FOTO

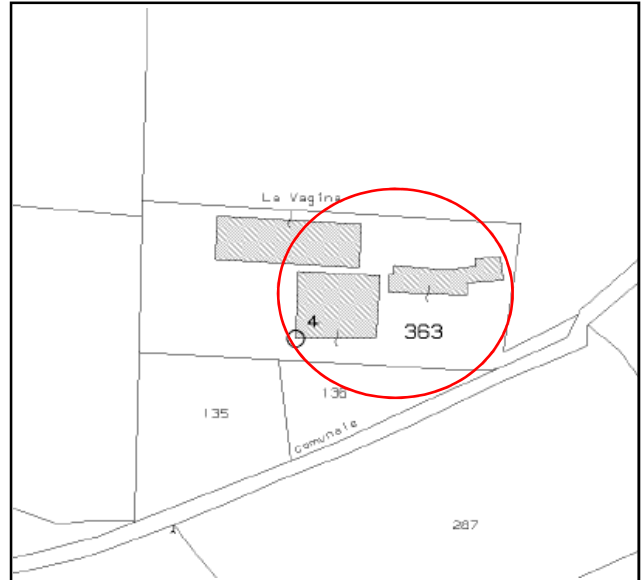
| | | | |
|-------------|---|--|---|
| SCHEDA B | COMUNE DI VILLAGA | |  |
| | PROVINCIA DI VICENZA | | |
| | Edifici di cui alla L.R. n. 11/2004, art. 40, comma 4 e N.T.A. del P.A.T. art. 15 | | |

| | | | | | |
|---------|----------|-------------|------------|--------------------|----------|
| FOGLIO: | 3 | PARTICELLA: | 363 | CORPO DI FABBRICA: | B |
|---------|----------|-------------|------------|--------------------|----------|

| | | | | | |
|-------------|----------------------|---------|------------|--------------------|-------------|
| UBICAZIONE: | Via Crocenera | CIVICO: | 8/A | CODICE ECOGRAFICO: | 4313 |
|-------------|----------------------|---------|------------|--------------------|-------------|



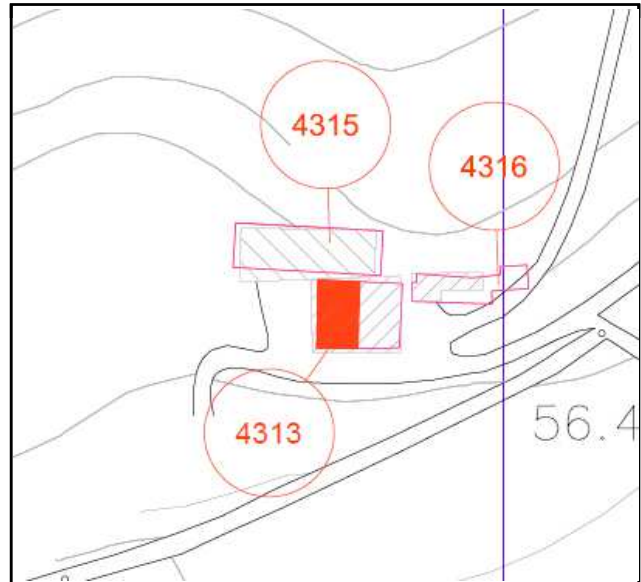
ESTRATTO P.A.T.



ESTRATTO CATASTALE



FOTO



INDIVIDUAZIONE CORPO FABBRICA

B

| | | |
|---------------------|----------|--|
| Grado di protezione | 3 | |
|---------------------|----------|--|

| | |
|---------------------|------------------|
| Contesto ambientale | OBBLIGATO |
|---------------------|------------------|

| | | | |
|----------|--|--|---|
| SCHEDA B | COMUNE DI VILLAGA | |  |
| | PROVINCIA DI VICENZA | | |
| | Edifici di cui alla L.R. n. 11/2004, art. 40, comma 4 e N.T.A. del P.A.T. art. 15 | | |

LOCALIZZAZIONE:

| | | | | | | | |
|-------------|----------------------|-------------|------------|--------------------|-------------|--------------------|----------|
| FOGLIO: | 3 | PARTICELLA: | 363 | CODICE ECOGRAFICO: | 4316 | CORPO DI FABBRICA: | c |
| UBICAZIONE: | Via Crocenera | | CIVICO: | 8/A | | | |

FAMIGLIE E ABITAZIONI:

| | | | |
|-----------------------------------|--|-----------------------|--|
| ALLOGGI OCCUPATI: | | ALLOGGI NON OCCUPATI: | |
| ALLOGGI OCCUPATI SALTUARIALMENTE: | | | |
| STANZE: | | FAMIGLIE: | |
| | | RESIDENTI: | |

CARATTERISTICHE DIMENSIONALI:

| | | | |
|----------------------------|------------|--------------------------|--------------|
| ALTEZZA EDIFICIO (m.): | 3.4 | SUPERFICIE COPERTA (mq): | 24.00 |
| PIANI FUORI TERRA (n): | 1 | VOLUME FUORI TERRA (mc): | 81.60 |
| EPOCA IMPIANTO ORIGINARIO: | ANNO: | | |
| INTERVENTI SUCCESSIVI: | | | |
| DI MODESTA ENTITA': | ANNO: | | |
| DI PESANTE ENTITA': | ANNO: | | |

TIPOLOGIA:

| | | | | | |
|-----------|-------------------------------------|------------|--|--------|--|
| ISOLATO: | <input checked="" type="checkbox"/> | A CORTE: | | ALTRO: | |
| IN LINEA: | | A SCHIERA: | | | |

VALORE:

| GRADO DI CONSERVAZIONE | | VALORE ARCHITETTONICO AMBIENTALE | | RAPPORTO CON IL CONTESTO | |
|------------------------|-------------------------------------|----------------------------------|-------------------------------------|--------------------------|-------------------------------------|
| BUONO | | BUONO | <input checked="" type="checkbox"/> | BUONO | <input checked="" type="checkbox"/> |
| MEDIOCRE | | MEDIOCRE | | MEDIOCRE | |
| PESSIMO | <input checked="" type="checkbox"/> | PESSIMO | | PESSIMO | |

DESTINAZIONE D'USO:

| DESTINAZIONI D'USO ESISTENTI | | | | DESTINAZIONI D'USO AMMESSE | | | | 0 = Non utilizzato 1 = Residenza (compreso depositi, autorimesse, ecc.) 2 = Artigianato 3 = Commercio/Terziario/Direzionale 4 = Agricolo 5 = Usi particolari (chiesa, edifici pubblici, ecc.) |
|------------------------------|----------|--|--|----------------------------|----------|----------|--|--|
| INTERRATO | | | | INTERRATO | | | | |
| TERRA | 0 | | | TERRA | 1 | 4 | | |
| PRIMO PIANO | | | | PRIMO PIANO | | | | |
| SECONDO PIANO | | | | SECONDO PIANO | | | | |
| SOTTOTETTO | | | | SOTTOTETTO | | | | |

QUALITA' E INTERVENTI:


| QUALITA' STORICO AMBIENTALI | | ELEMENTI DI CONTRASTO | | INTERVENTI SUL VOLUME ESISTENTE | |
|--|-------------------------------------|-----------------------|--|-------------------------------------|-------------------------------------|
| 1. Edifici di elevato valore storico-architettonico ed edifici religiosi | | FORATURE | | RESTAURO / RISANAMENTO CONSERVATIVO | |
| 2a. Edifici di valore storico | | BALCONI / TERRAZZE | | RISTRUTTURAZIONE PARZIALE | |
| 2b. Edifici di valore ambientale | <input checked="" type="checkbox"/> | COPERTURA | | RISTRUTTURAZIONE TOTALE | <input checked="" type="checkbox"/> |
| 3. Edificio di recente costruzione | | INFISSI | | DEMOLIZIONE SENZA RICOSTRUZ. | |
| 4. Edificio in contrasto con l'ambiente | | ALTRO | | SOSTITUZIONE EDILIZIA | |
| NOTE: | | NOTE: | | NOTE: | |

PRESCRIZIONI:

| |
|--|
| |
|--|

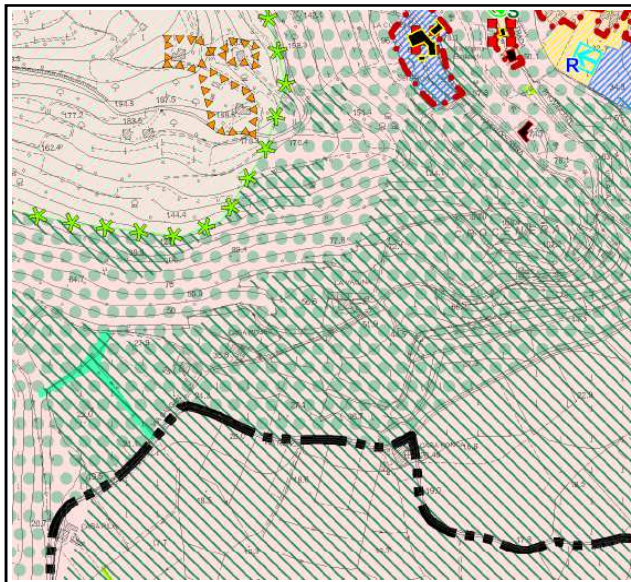


FOTO

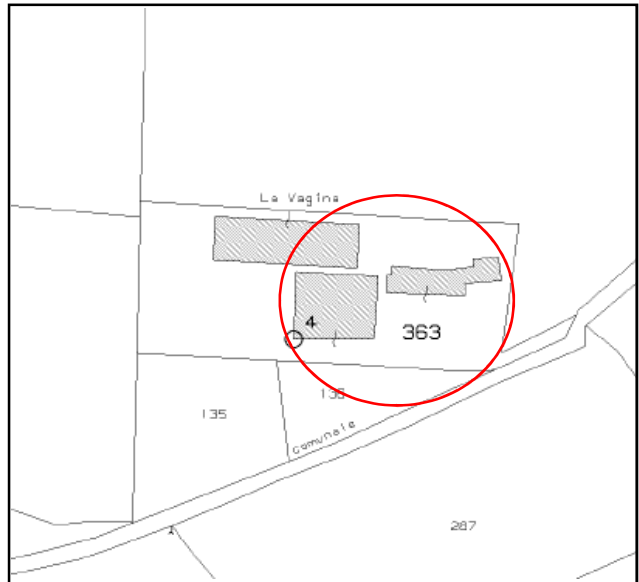
| | | | |
|-------------|---|--|---|
| SCHEDA B | COMUNE DI VILLAGA | |  |
| | PROVINCIA DI VICENZA | | |
| | Edifici di cui alla L.R. n. 11/2004, art. 40, comma 4 e N.T.A. del P.A.T. art. 15 | | |

| | | | | | |
|---------|----------|-------------|------------|--------------------|----------|
| FOGLIO: | 3 | PARTICELLA: | 363 | CORPO DI FABBRICA: | C |
|---------|----------|-------------|------------|--------------------|----------|

| | | | | | |
|-------------|----------------------|---------|------------|--------------------|-------------|
| UBICAZIONE: | Via Crocenera | CIVICO: | 8/A | CODICE ECOGRAFICO: | 4316 |
|-------------|----------------------|---------|------------|--------------------|-------------|



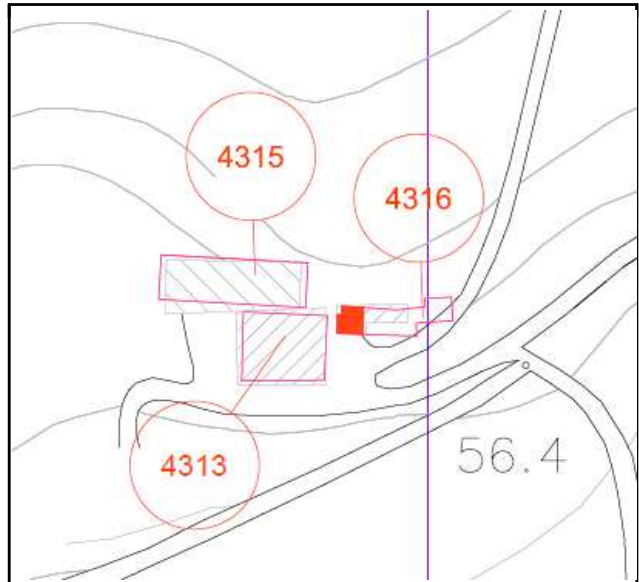
ESTRATTO P.A.T.



ESTRATTO CATASTALE



FOTO




INDIVIDUAZIONE CORPO FABBRICA

C

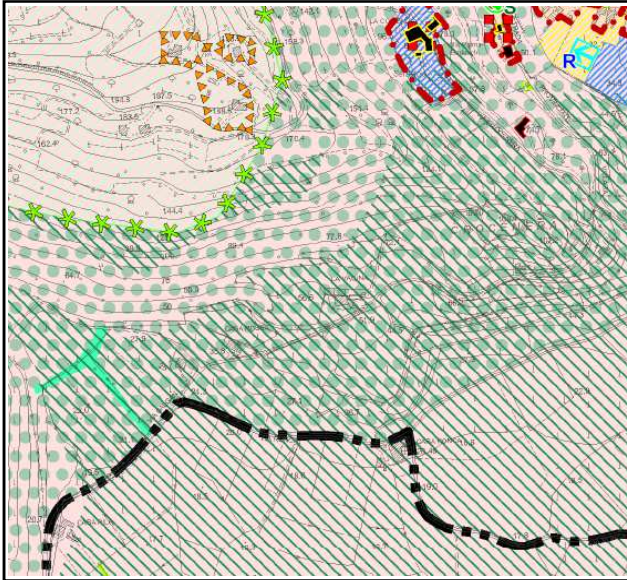
| | | |
|---------------------|---|--|
| Grado di protezione | 6 | |
|---------------------|---|--|

| | |
|---------------------|-----------|
| Contesto ambientale | OBBLIGATO |
|---------------------|-----------|

| | | | |
|-------------|---|--|---|
| SCHEDA B | COMUNE DI VILLAGA | |  |
| | PROVINCIA DI VICENZA | | |
| | Edifici di cui alla L.R. n. 11/2004, art. 40, comma 4 e N.T.A. del P.A.T. art. 15 | | |

| | | | | | |
|---------|----------|-------------|------------|--------------------|----------|
| FOGLIO: | 3 | PARTICELLA: | 363 | CORPO DI FABBRICA: | D |
|---------|----------|-------------|------------|--------------------|----------|

| | | | | | |
|-------------|----------------------|---------|------------|--------------------|-------------|
| UBICAZIONE: | Via Crocenera | CIVICO: | 8/A | CODICE ECOGRAFICO: | 4316 |
|-------------|----------------------|---------|------------|--------------------|-------------|



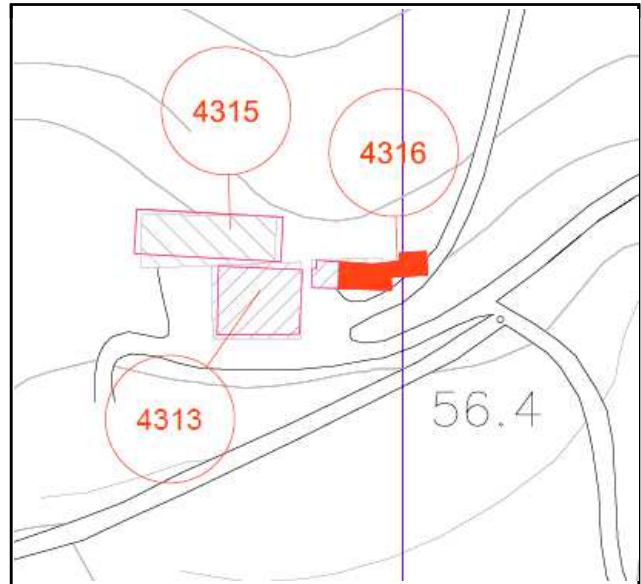
ESTRATTO P.A.T.



ESTRATTO CATASTALE



FOTO




INDIVIDUAZIONE CORPO FABBRICA

D

| | | |
|---------------------|----------|--|
| Grado di protezione | 5 | |
|---------------------|----------|--|

| | |
|---------------------|------------------------------------|
| Contesto ambientale | PAESAGGIO RURALE DI COLLINA |
|---------------------|------------------------------------|

| | | | |
|----------|--|--|---|
| SCHEDA B | COMUNE DI VILLAGA | |  |
| | PROVINCIA DI VICENZA | | |
| | Edifici di cui alla L.R. n. 11/2004, art. 40, comma 4 e N.T.A. del P.A.T. art. 15 | | |

LOCALIZZAZIONE:

| | | | | | | | |
|-------------|----------|----------------------|------------|--------------------|-------------|--------------------|----------|
| FOGLIO: | 3 | PARTICELLA: | 363 | CODICE ECOGRAFICO: | 4316 | CORPO DI FABBRICA: | D |
| UBICAZIONE: | | Via Crocenera | | CIVICO: | 8/A | | |

FAMIGLIE E ABITAZIONI:

| | | | |
|-----------------------------------|--|-----------------------|--|
| ALLOGGI OCCUPATI: | | ALLOGGI NON OCCUPATI: | |
| ALLOGGI OCCUPATI SALTUARIALMENTE: | | | |
| STANZE: | | FAMIGLIE: | |
| | | RESIDENTI: | |

CARATTERISTICHE DIMENSIONALI:

| | | | |
|----------------------------|------------|--------------------------|---------------|
| ALTEZZA EDIFICIO (m.): | 3.4 | SUPERFICIE COPERTA (mq): | 89.00 |
| PIANI FUORI TERRA (n): | 1 | VOLUME FUORI TERRA (mc): | 302.60 |
| EPOCA IMPIANTO ORIGINARIO: | ANNO: | | |
| INTERVENTI SUCCESSIVI: | | | |
| DI MODESTA ENTITA': | ANNO: | | |
| DI PESANTE ENTITA': | ANNO: | | |

TIPOLOGIA:

| | | | | | |
|-----------|----------|------------|--|--------|--|
| ISOLATO: | x | A CORTE: | | ALTRO: | |
| IN LINEA: | | A SCHIERA: | | | |

VALORE:

| GRADO DI CONSERVAZIONE | | VALORE ARCHITETTONICO AMBIENTALE | | RAPPORTO CON IL CONTESTO | |
|------------------------|----------|----------------------------------|----------|--------------------------|----------|
| BUONO | | BUONO | x | BUONO | x |
| MEDIOCRE | | MEDIOCRE | | MEDIOCRE | |
| PESSIMO | x | PESSIMO | | PESSIMO | |

DESTINAZIONE D'USO:

| DESTINAZIONI D'USO ESISTENTI | | | | DESTINAZIONI D'USO AMMESSE | | | | 0 = Non utilizzato 1 = Residenza (compreso depositi, autorimesse, ecc.) 2 = Artigianato 3 = Commercio/Terziario/Direzionale 4 = Agricolo 5 = Usi particolari (chiesa, edifici pubblici, ecc.) |
|------------------------------|----------|--|--|----------------------------|----------|----------|--|--|
| INTERRATO | | | | INTERRATO | | | | |
| TERRA | 0 | | | TERRA | 1 | 4 | | |
| PRIMO PIANO | | | | PRIMO PIANO | | | | |
| SECONDO PIANO | | | | SECONDO PIANO | | | | |
| SOTTOTETTO | | | | SOTTOTETTO | | | | |

QUALITA' E INTERVENTI:

| QUALITA' STORICO AMBIENTALI | | ELEMENTI DI CONTRASTO | | INTERVENTI SUL VOLUME ESISTENTE | |
|--|----------|-----------------------|--|-------------------------------------|----------|
| 1. Edifici di elevato valore storico-architettonico ed edifici religiosi | | FORATURE | | RESTAURO / RISANAMENTO CONSERVATIVO | |
| 2a. Edifici di valore storico | | BALCONI / TERRAZZE | | RISTRUTTURAZIONE PARZIALE | |
| 2b. Edifici di valore ambientale | x | COPERTURA | | RISTRUTTURAZIONE TOTALE | x |
| 3. Edificio di recente costruzione | | INFISSI | | DEMOLIZIONE SENZA RICOSTRUZ. | |
| 4. Edificio in contrasto con l'ambiente | | ALTRO | | SOSTITUZIONE EDILIZIA | |
| NOTE: | | NOTE: | | NOTE: | |

PRESCRIZIONI:

| |
|--|
| |
|--|



FOTO

| | | | |
|----------|--|--|---|
| SCHEDA B | COMUNE DI VILLAGA | |  |
| | PROVINCIA DI VICENZA | | |
| | Edifici di cui alla L.R. n. 11/2004, art. 40, comma 4 e N.T.A. del P.A.T. art. 15 | | |

LOCALIZZAZIONE:

| | | | | | | | |
|-------------|---|-------------|-----|--------------------|------|--------------------|---|
| FOGLIO: | 7 | PARTICELLA: | 214 | CODICE ECOGRAFICO: | 4400 | CORPO DI FABBRICA: | A |
| UBICAZIONE: | | Via Dante | | CIVICO: | 4 | | |

FAMIGLIE E ABITAZIONI:

| | | | |
|-----------------------------------|--|-----------------------|--|
| ALLOGGI OCCUPATI: | | ALLOGGI NON OCCUPATI: | |
| ALLOGGI OCCUPATI SALTUARIALMENTE: | | | |
| STANZE: | | FAMIGLIE: | |
| | | RESIDENTI: | |

CARATTERISTICHE DIMENSIONALI:

| | | | |
|----------------------------|-------|--------------------------|---------|
| ALTEZZA EDIFICIO (m.): | 7 | SUPERFICIE COPERTA (mq): | 149.00 |
| PIANI FUORI TERRA (n): | 2 | VOLUME FUORI TERRA (mc): | 1043.00 |
| EPOCA IMPIANTO ORIGINARIO: | ANNO: | | |
| INTERVENTI SUCCESSIVI: | | | |
| DI MODESTA ENTITA': | ANNO: | | |
| DI PESANTE ENTITA': | ANNO: | | |

TIPOLOGIA:

| | | | | | |
|-----------|--|------------|--|--------|---|
| ISOLATO: | | A CORTE: | | ALTRO: | x |
| IN LINEA: | | A SCHIERA: | | | |

VALORE:

| GRADO DI CONSERVAZIONE | | VALORE ARCHITETTONICO AMBIENTALE | | RAPPORTO CON IL CONTESTO | |
|------------------------|---|----------------------------------|---|--------------------------|---|
| BUONO | x | BUONO | x | BUONO | x |
| MEDIOCRE | | MEDIOCRE | | MEDIOCRE | |
| PESSIMO | | PESSIMO | | PESSIMO | |

DESTINAZIONE D'USO:

| DESTINAZIONI D'USO ESISTENTI | | | | DESTINAZIONI D'USO AMMESSE | | | | 0 = Non utilizzato 1 = Residenza (compreso depositi, autorimesse, ecc.) 2 = Artigianato 3 = Commercio/Terziario/Direzionale 4 = Agricolo 5 = Usi particolari (chiesa, edifici pubblici, ecc.) |
|------------------------------|---|--|--|----------------------------|---|--|--|--|
| INTERRATO | | | | INTERRATO | | | | |
| TERRA | 0 | | | TERRA | 1 | | | |
| PRIMO PIANO | 0 | | | PRIMO PIANO | 1 | | | |
| SECONDO PIANO | | | | SECONDO PIANO | | | | |
| SOTTOTETTO | | | | SOTTOTETTO | | | | |

QUALITA' E INTERVENTI:

| QUALITA' STORICO AMBIENTALI | | ELEMENTI DI CONTRASTO | | INTERVENTI SUL VOLUME ESISTENTE | |
|--|---|-----------------------|--|-------------------------------------|---|
| 1. Edifici di elevato valore storico-architettonico ed edifici religiosi | | FORATURE | | RESTAURO / RISANAMENTO CONSERVATIVO | x |
| 2a. Edifici di valore storico | | BALCONI / TERRAZZE | | RISTRUTTURAZIONE PARZIALE | |
| 2b. Edifici di valore ambientale | x | COPERTURA | | RISTRUTTURAZIONE TOTALE | |
| 3. Edificio di recente costruzione | | INFISSI | | DEMOLIZIONE SENZA RICOSTRUZ. | |
| 4. Edificio in contrasto con l'ambiente | | ALTRO | | SOSTITUZIONE EDILIZIA | |
| NOTE: | | NOTE: | | NOTE: | |

PRESCRIZIONI:

| |
|--|
| |
|--|

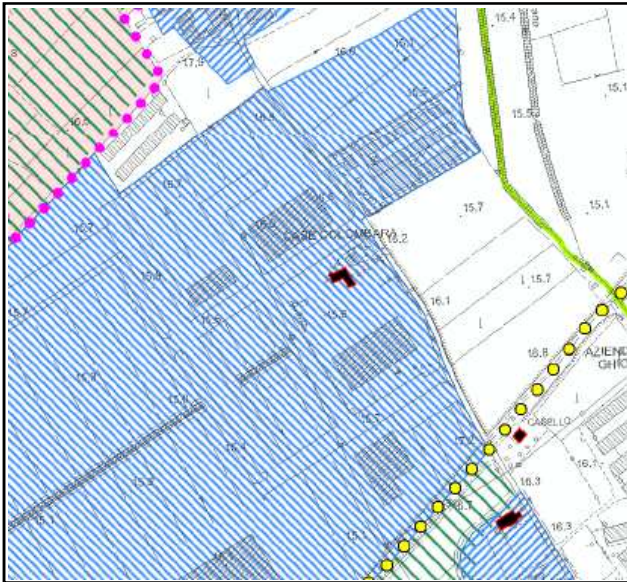


FOTO

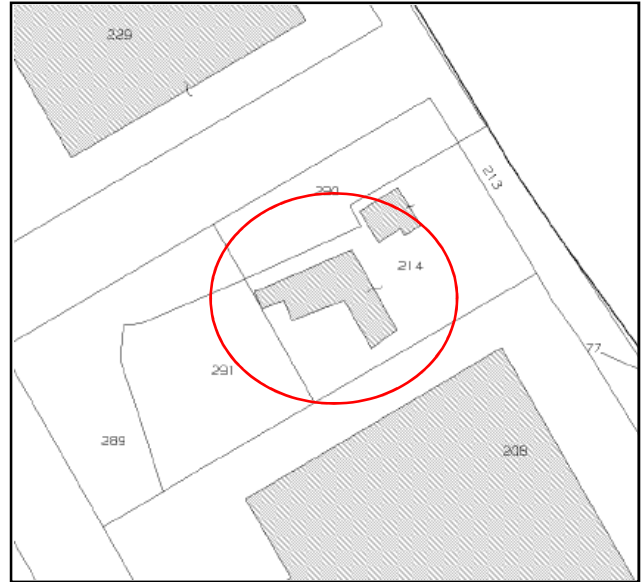
| | | | |
|-------------|---|--|---|
| SCHEDA B | COMUNE DI VILLAGA | |  |
| | PROVINCIA DI VICENZA | | |
| | Edifici di cui alla L.R. n. 11/2004, art. 40, comma 4 e N.T.A. del P.A.T. art. 15 | | |

| | | | | | |
|---------|----------|-------------|------------|--------------------|----------|
| FOGLIO: | 7 | PARTICELLA: | 214 | CORPO DI FABBRICA: | A |
|---------|----------|-------------|------------|--------------------|----------|

| | | | | | |
|-------------|------------------|---------|----------|--------------------|-------------|
| UBICAZIONE: | Via Dante | CIVICO: | 4 | CODICE ECOGRAFICO: | 4400 |
|-------------|------------------|---------|----------|--------------------|-------------|



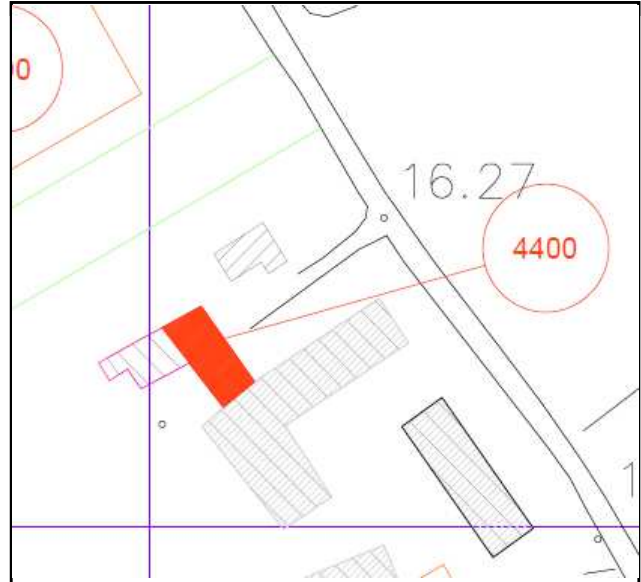
ESTRATTO P.A.T.



ESTRATTO CATASTALE



FOTO



INDIVIDUAZIONE CORPO FABBRICA

A

| | | |
|---------------------|----------|--|
| Grado di protezione | 6 | |
|---------------------|----------|--|

| | |
|---------------------|---------------|
| Contesto ambientale | URBANO |
|---------------------|---------------|

| | | | |
|----------|--|--|---|
| SCHEDA B | COMUNE DI VILLAGA | |  |
| | PROVINCIA DI VICENZA | | |
| | Edifici di cui alla L.R. n. 11/2004, art. 40, comma 4 e N.T.A. del P.A.T. art. 15 | | |

LOCALIZZAZIONE:

| | | | | | | | |
|-------------|---|-------------|-----|--------------------|------|--------------------|---|
| FOGLIO: | 7 | PARTICELLA: | 214 | CODICE ECOGRAFICO: | 4400 | CORPO DI FABBRICA: | B |
| UBICAZIONE: | | Via Dante | | CIVICO: | 4 | | |

FAMIGLIE E ABITAZIONI:

| | | | |
|-----------------------------------|--|-----------------------|--|
| ALLOGGI OCCUPATI: | | ALLOGGI NON OCCUPATI: | |
| ALLOGGI OCCUPATI SALTUARIALMENTE: | | | |
| STANZE: | | FAMIGLIE: | |
| | | RESIDENTI: | |

CARATTERISTICHE DIMENSIONALI:

| | | | |
|----------------------------|-------|--------------------------|--------|
| ALTEZZA EDIFICIO (m.): | 5 | SUPERFICIE COPERTA (mq): | 105.00 |
| PIANI FUORI TERRA (n): | 2 | VOLUME FUORI TERRA (mc): | 525.00 |
| EPOCA IMPIANTO ORIGINARIO: | ANNO: | | |
| INTERVENTI SUCCESSIVI: | | | |
| DI MODESTA ENTITA': | ANNO: | | |
| DI PESANTE ENTITA': | ANNO: | | |

TIPOLOGIA:

| | | | |
|-----------|------------|--------|---|
| ISOLATO: | A CORTE: | ALTRO: | x |
| IN LINEA: | A SCHIERA: | | |

VALORE:

| GRADO DI CONSERVAZIONE | | VALORE ARCHITETTONICO AMBIENTALE | | RAPPORTO CON IL CONTESTO | |
|------------------------|---|----------------------------------|---|--------------------------|---|
| BUONO | x | BUONO | x | BUONO | x |
| MEDIOCRE | | MEDIOCRE | | MEDIOCRE | |
| PESSIMO | | PESSIMO | | PESSIMO | |

DESTINAZIONE D'USO:

| DESTINAZIONI D'USO ESISTENTI | | | | | DESTINAZIONI D'USO AMMESSE | | | | | 0 = Non utilizzato 1 = Residenza (compreso depositi, autorimesse, ecc.) 2 = Artigianato 3 = Commercio/Terziario/Direzionale 4 = Agricolo 5 = Usi particolari (chiesa, edifici pubblici, ecc.) |
|------------------------------|---|--|--|--|----------------------------|---|---|--|--|--|
| INTERRATO | | | | | INTERRATO | | | | | |
| TERRA | 0 | | | | TERRA | 1 | 4 | | | |
| PRIMO PIANO | 0 | | | | PRIMO PIANO | 1 | 4 | | | |
| SECONDO PIANO | | | | | SECONDO PIANO | | | | | |
| SOTTOTETTO | | | | | SOTTOTETTO | | | | | |

QUALITA' E INTERVENTI:


| QUALITA' STORICO AMBIENTALI | | ELEMENTI DI CONTRASTO | | INTERVENTI SUL VOLUME ESISTENTE | |
|--|---|-----------------------|--|-------------------------------------|---|
| 1. Edifici di elevato valore storico-architettonico ed edifici religiosi | | FORATURE | | RESTAURO / RISANAMENTO CONSERVATIVO | |
| 2a. Edifici di valore storico | | BALCONI / TERRAZZE | | RISTRUTTURAZIONE PARZIALE | x |
| 2b. Edifici di valore ambientale | x | COPERTURA | | RISTRUTTURAZIONE TOTALE | |
| 3. Edificio di recente costruzione | | INFISSI | | DEMOLIZIONE SENZA RICOSTRUZ. | |
| 4. Edificio in contrasto con l'ambiente | | ALTRO | | SOSTITUZIONE EDILIZIA | |
| NOTE: | | NOTE: | | NOTE: | |

PRESCRIZIONI:

| |
|--|
| |
|--|

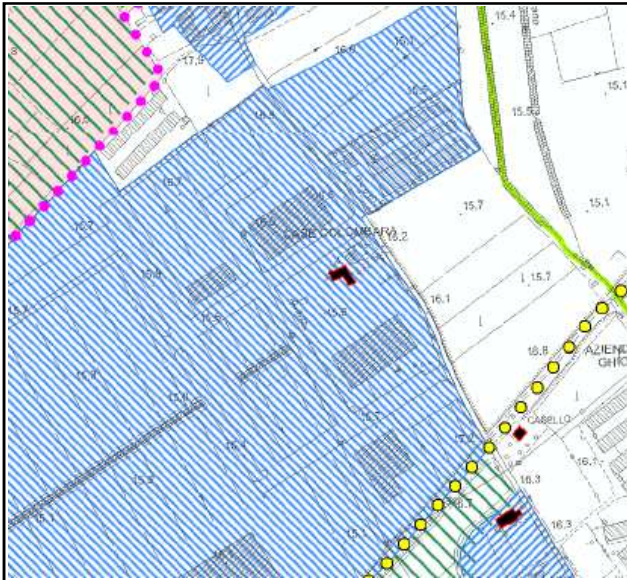


FOTO

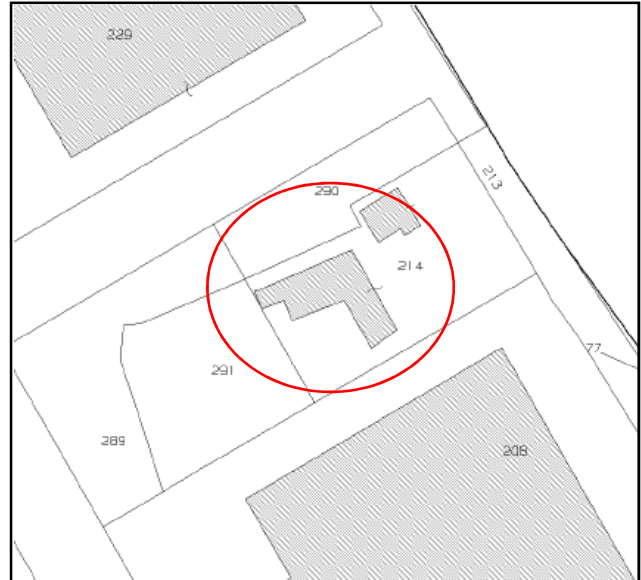
| | | | |
|-------------|--|--|---|
| SCHEDA B | COMUNE DI VILLAGA | |  |
| | PROVINCIA DI VICENZA | | |
| | Edifici di cui alla L.R. n. 11/2004, art. 40, comma 4 e N.T.A. del P.A.T. art. 15 | | |

| | | | | | |
|---------|----------|-------------|------------|--------------------|----------|
| FOGLIO: | 7 | PARTICELLA: | 214 | CORPO DI FABBRICA: | B |
|---------|----------|-------------|------------|--------------------|----------|

| | | | | | |
|-------------|------------------|---------|----------|--------------------|-------------|
| UBICAZIONE: | Via Dante | CIVICO: | 4 | CODICE ECOGRAFICO: | 4400 |
|-------------|------------------|---------|----------|--------------------|-------------|



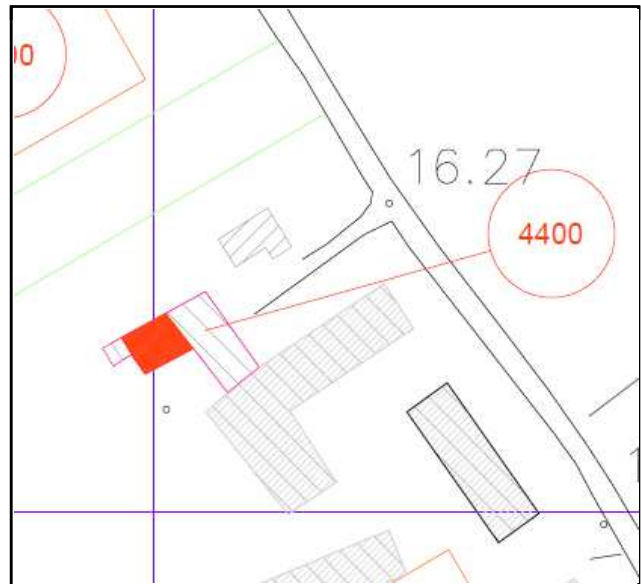
ESTRATTO P.A.T.



ESTRATTO CATASTALE



FOTO



INDIVIDUAZIONE CORPO FABBRICA

B

| | | |
|---------------------|---|--|
| Grado di protezione | 3 | |
|---------------------|---|--|

| | |
|---------------------|--------|
| Contesto ambientale | URBANO |
|---------------------|--------|

| | | | |
|----------|--|--|---|
| SCHEDA B | COMUNE DI VILLAGA | |  |
| | PROVINCIA DI VICENZA | | |
| | Edifici di cui alla L.R. n. 11/2004, art. 40, comma 4 e N.T.A. del P.A.T. art. 15 | | |

LOCALIZZAZIONE:

| | | | | | | | |
|-------------|---|-------------|-----|--------------------|------|--------------------|---|
| FOGLIO: | 7 | PARTICELLA: | 214 | CODICE ECOGRAFICO: | 4400 | CORPO DI FABBRICA: | c |
| UBICAZIONE: | | Via Dante | | CIVICO: | 4 | | |

FAMIGLIE E ABITAZIONI:

| | | | |
|----------------------------------|--|-----------------------|--|
| ALLOGGI OCCUPATI: | | ALLOGGI NON OCCUPATI: | |
| ALLOGGI OCCUPATI SALTUARIAMENTE: | | | |
| STANZE: | | FAMIGLIE: | |
| | | RESIDENTI: | |

CARATTERISTICHE DIMENSIONALI:

| | | | |
|----------------------------|-------|--------------------------|-------|
| ALTEZZA EDIFICIO (m): | 3.5 | SUPERFICIE COPERTA (mq): | 24.00 |
| PIANI FUORI TERRA (n): | 1 | VOLUME FUORI TERRA (mc): | 84.00 |
| EPOCA IMPIANTO ORIGINARIO: | ANNO: | | |
| INTERVENTI SUCCESSIVI: | | | |
| DI MODESTA ENTITA': | ANNO: | | |
| DI PESANTE ENTITA': | ANNO: | | |

TIPOLOGIA:

| | | | | | |
|-----------|---|------------|--|--------|--|
| ISOLATO: | | A CORTE: | | ALTRO: | |
| IN LINEA: | 1 | A SCHIERA: | | | |

VALORE:

| GRADO DI CONSERVAZIONE | | VALORE ARCHITETTONICO AMBIENTALE | | RAPPORTO CON IL CONTESTO | |
|------------------------|---|----------------------------------|---|--------------------------|---|
| BUONO | 1 | BUONO | 1 | BUONO | 1 |
| MEDIOCRE | | MEDIOCRE | | MEDIOCRE | |
| PESSIMO | | PESSIMO | | PESSIMO | |

DESTINAZIONE D'USO:

| DESTINAZIONI D'USO ESISTENTI | | | | | DESTINAZIONI D'USO AMMESSE | | | | | 0 = Non utilizzato 1 = Residenza (compreso depositi, autorimesse, ecc.) 2 = Artigianato 3 = Commercio/Terziario/Direzionale 4 = Agricolo 5 = Usi particolari (chiesa, edifici pubblici, ecc.) |
|------------------------------|---|--|--|--|----------------------------|---|--|--|--|--|
| INTERRATO | | | | | INTERRATO | | | | | |
| TERRA | 1 | | | | TERRA | 1 | | | | |
| PRIMO PIANO | | | | | PRIMO PIANO | | | | | |
| SECONDO PIANO | | | | | SECONDO PIANO | | | | | |
| SOTTOTETTO | | | | | SOTTOTETTO | | | | | |

QUALITA' E INTERVENTI:


| QUALITA' STORICO AMBIENTALI | | ELEMENTI DI CONTRASTO | | INTERVENTI SUL VOLUME ESISTENTE | |
|--|---|-----------------------|--|-------------------------------------|---|
| 1. Edifici di elevato valore storico-architettonico ed edifici religiosi | | FORATURE | | RESTAURO / RISANAMENTO CONSERVATIVO | |
| 2a. Edifici di valore storico | | BALCONI / TERRAZZE | | RISTRUTTURAZIONE PARZIALE | |
| 2b. Edifici di valore ambientale | | COPERTURA | | RISTRUTTURAZIONE TOTALE | x |
| 3. Edificio di recente costruzione | x | INFISSI | | DEMOLIZIONE SENZA RICOSTRUZ. | |
| 4. Edificio in contrasto con l'ambiente | | ALTRO | | SOSTITUZIONE EDILIZIA | |
| NOTE: | | NOTE: | | NOTE: | |

PRESCRIZIONI:

| |
|--|
| |
|--|

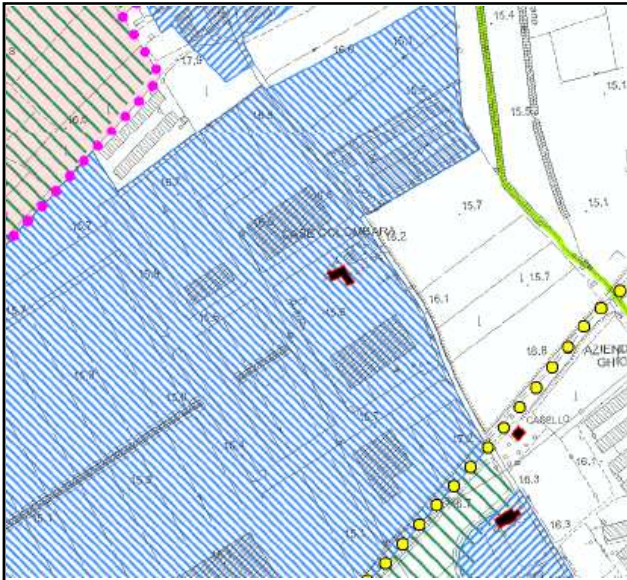


FOTO

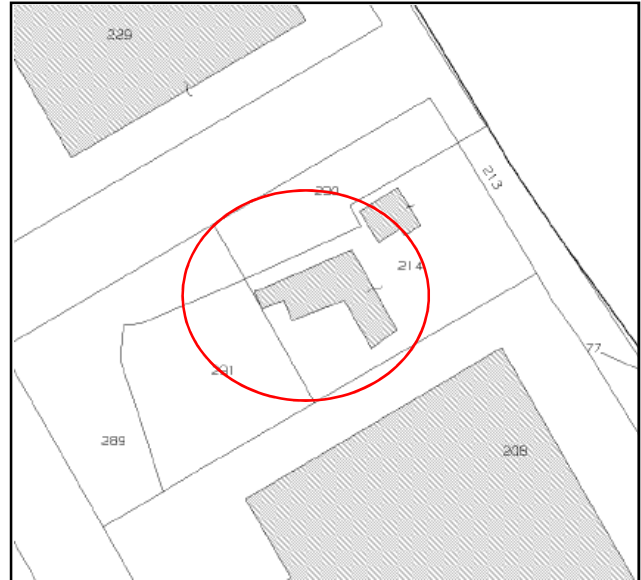
| | | | |
|-------------|---|--|---|
| SCHEDA B | COMUNE DI VILLAGA | |  |
| | PROVINCIA DI VICENZA | | |
| | Edifici di cui alla L.R. n. 11/2004, art. 40, comma 4 e N.T.A. del P.A.T. art. 15 | | |

| | | | | | |
|---------|----------|-------------|------------|--------------------|----------|
| FOGLIO: | 7 | PARTICELLA: | 214 | CORPO DI FABBRICA: | C |
|---------|----------|-------------|------------|--------------------|----------|

| | | | | | |
|-------------|------------------|---------|----------|--------------------|-------------|
| UBICAZIONE: | Via Dante | CIVICO: | 4 | CODICE ECOGRAFICO: | 4400 |
|-------------|------------------|---------|----------|--------------------|-------------|



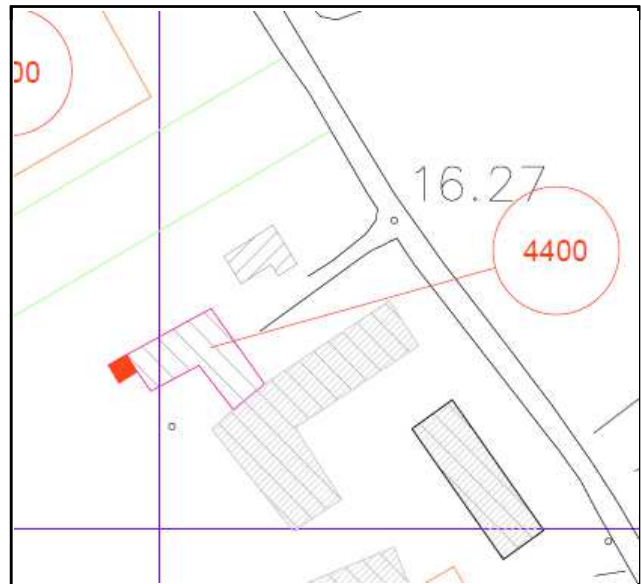
ESTRATTO P.A.T.



ESTRATTO CATASTALE



FOTO




INDIVIDUAZIONE CORPO FABBRICA

C

| | | |
|---------------------|---|--|
| Grado di protezione | 6 | |
|---------------------|---|--|

| | |
|---------------------|--------|
| Contesto ambientale | URBANO |
|---------------------|--------|

| | | | |
|----------|--|--|---|
| SCHEDA B | COMUNE DI VILLAGA | |  |
| | PROVINCIA DI VICENZA | | |
| | Edifici di cui alla L.R. n. 11/2004, art. 40, comma 4 e N.T.A. del P.A.T. art. 15 | | |

LOCALIZZAZIONE:

| | | | | | | | |
|-------------|-----------|-------------|---------|--------------------|------|--------------------|---|
| FOGLIO: | 7 | PARTICELLA: | 214 | CODICE ECOGRAFICO: | 4400 | CORPO DI FABBRICA: | D |
| UBICAZIONE: | Via Dante | | CIVICO: | 4 | | | |

FAMIGLIE E ABITAZIONI:

| | | | |
|-----------------------------------|--|-----------------------|--|
| ALLOGGI OCCUPATI: | | ALLOGGI NON OCCUPATI: | |
| ALLOGGI OCCUPATI SALTUARIALMENTE: | | | |
| STANZE: | | FAMIGLIE: | |
| | | RESIDENTI: | |

CARATTERISTICHE DIMENSIONALI:

| | | | |
|----------------------------|-------|--------------------------|------|
| ALTEZZA EDIFICIO (m): | 4 | SUPERFICIE COPERTA (mq): | 2,00 |
| PIANI FUORI TERRA (n): | 1 | VOLUME FUORI TERRA (mc): | 8,00 |
| EPOCA IMPIANTO ORIGINARIO: | ANNO: | | |
| INTERVENTI SUCCESSIVI: | | | |
| DI MODESTA ENTITA': | ANNO: | | |
| DI PESANTE ENTITA': | ANNO: | | |

TIPOLOGIA:

| | | | | | |
|-----------|--|------------|--|--------|---|
| ISOLATO: | | A CORTE: | | ALTRO: | 1 |
| IN LINEA: | | A SCHIERA: | | | |



VALORE:

| GRADO DI CONSERVAZIONE | | VALORE ARCHITETTONICO AMBIENTALE | | RAPPORTO CON IL CONTESTO | |
|------------------------|---|----------------------------------|---|--------------------------|---|
| BUONO | | BUONO | | BUONO | |
| MEDIOCRE | | MEDIOCRE | | MEDIOCRE | |
| PESSIMO | x | PESSIMO | x | PESSIMO | x |

DESTINAZIONE D'USO:


| DESTINAZIONI D'USO ESISTENTI | | | | | DESTINAZIONI D'USO AMMESSE | | | | | 0 = Non utilizzato 1 = Residenza (compreso depositi, autorimesse, ecc.) 2 = Artigianato 3 = Commercio/Terziario/Direzionale 4 = Agricolo 5 = Usi particolari (chiesa, edifici pubblici, ecc.) |
|------------------------------|---|--|--|--|----------------------------|---|--|--|--|--|
| INTERRATO | | | | | INTERRATO | | | | | |
| TERRA | 1 | | | | TERRA | 1 | | | | |
| PRIMO PIANO | | | | | PRIMO PIANO | | | | | |
| SECONDO PIANO | | | | | SECONDO PIANO | | | | | |
| SOTTOTETTO | | | | | SOTTOTETTO | | | | | |

QUALITA' E INTERVENTI:

| QUALITA' STORICO AMBIENTALI | ELEMENTI DI CONTRASTO | INTERVENTI SUL VOLUME ESISTENTE |
|--|-----------------------|-------------------------------------|
| 1. Edifici di elevato valore storico-architettonico ed edifici religiosi | FORATURE | RESTAURO / RISANAMENTO CONSERVATIVO |
| 2a. Edifici di valore storico | BALCONI / TERRAZZE | RISTRUTTURAZIONE PARZIALE |
| 2b. Edifici di valore ambientale | COPERTURA | RISTRUTTURAZIONE TOTALE |
| 3. Edificio di recente costruzione | INFISSI | DEMOLIZIONE SENZA RICOSTRUZ. |
| 4. Edificio in contrasto con l'ambiente | ALTRO | SOSTITUZIONE EDILIZIA |
| NOTE: | NOTE: | NOTE: |

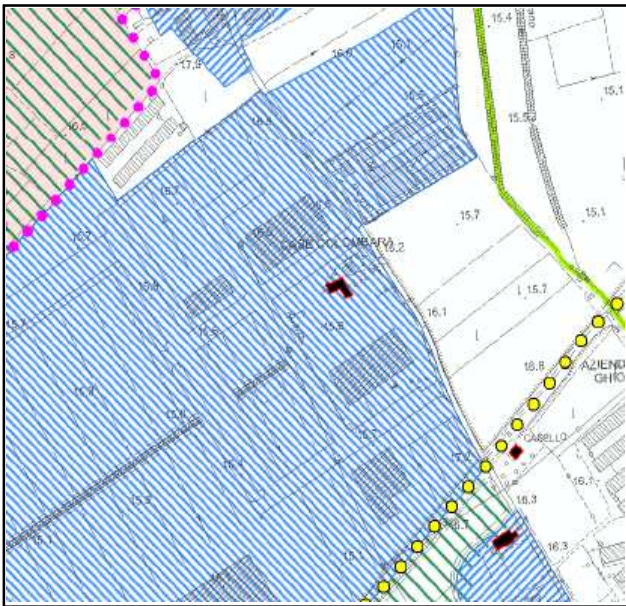
PRESCRIZIONI:

| |
|--|
| |
|--|

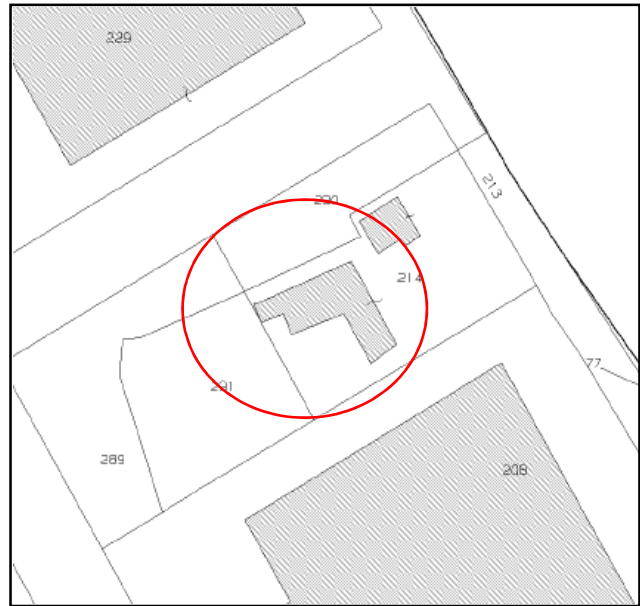
| | | | |
|-------------|--|--|---|
| SCHEDA B | COMUNE DI VILLAGA | |  |
| | PROVINCIA DI VICENZA | | |
| | Edifici di cui alla L.R. n. 11/2004, art. 40, comma 4 e N.T.A. del P.A.T. art. 15 | | |

| | | | | | |
|---------|----------|-------------|------------|--------------------|----------|
| FOGLIO: | 7 | PARTICELLA: | 214 | CORPO DI FABBRICA: | D |
|---------|----------|-------------|------------|--------------------|----------|

| | | | | | |
|-------------|------------------|---------|----------|--------------------|-------------|
| UBICAZIONE: | Via Dante | CIVICO: | 4 | CODICE ECOGRAFICO: | 4400 |
|-------------|------------------|---------|----------|--------------------|-------------|



ESTRATTO P.A.T.



ESTRATTO CATASTALE



FOTO



INDIVIDUAZIONE CORPO FABBRICA

D

| | | |
|---------------------|---|--|
| Grado di protezione | 6 | |
|---------------------|---|--|

| | |
|---------------------|-----------|
| Contesto ambientale | OBBLIGATO |
|---------------------|-----------|

| | | | |
|----------|--|--|---|
| SCHEDA B | COMUNE DI VILLAGA | |  |
| | PROVINCIA DI VICENZA | | |
| | Edifici di cui alla L.R. n. 11/2004, art. 40, comma 4 e N.T.A. del P.A.T. art. 15 | | |

LOCALIZZAZIONE:

| | | | | | | | |
|-------------|-----------|-------------|-----|--------------------|------|--------------------|---|
| FOGLIO: | 8 | PARTICELLA: | 353 | CODICE ECOGRAFICO: | 4420 | CORPO DI FABBRICA: | A |
| UBICAZIONE: | Via Dante | | | CIVICO: | 6 | | |

FAMIGLIE E ABITAZIONI:

| | | | |
|-----------------------------------|--|-----------------------|--|
| ALLOGGI OCCUPATI: | | ALLOGGI NON OCCUPATI: | |
| ALLOGGI OCCUPATI SALTUARIALMENTE: | | | |
| STANZE: | | FAMIGLIE: | |
| | | RESIDENTI: | |

CARATTERISTICHE DIMENSIONALI:

| | | | |
|----------------------------|-------|--------------------------|--------|
| ALTEZZA EDIFICIO (m): | 7.7 | SUPERFICIE COPERTA (mq): | 74.70 |
| PIANI FUORI TERRA (n): | 3 | VOLUME FUORI TERRA (mc): | 575.15 |
| EPOCA IMPIANTO ORIGINARIO: | ANNO: | | |
| INTERVENTI SUCCESSIVI: | | | |
| DI MODESTA ENTITA': | ANNO: | | |
| DI PESANTE ENTITA': | ANNO: | | |

TIPOLOGIA:

| | | | | | |
|-----------|---|------------|--|--------|--|
| ISOLATO: | | A CORTE: | | ALTRO: | |
| IN LINEA: | x | A SCHIERA: | | | |

VALORE:

| GRADO DI CONSERVAZIONE | | VALORE ARCHITETTONICO AMBIENTALE | | RAPPORTO CON IL CONTESTO | |
|------------------------|---|----------------------------------|---|--------------------------|---|
| BUONO | x | BUONO | x | BUONO | x |
| MEDIOCRE | | MEDIOCRE | | MEDIOCRE | |
| PESSIMO | | PESSIMO | | PESSIMO | |

DESTINAZIONE D'USO:

| DESTINAZIONI D'USO ESISTENTI | | | | DESTINAZIONI D'USO AMMESSE | | | | 0 = Non utilizzato 1 = Residenza (compreso depositi, autorimesse, ecc.) 2 = Artigianato 3 = Commercio/Terziario/Direzionale 4 = Agricolo 5 = Usi particolari (chiesa, edifici pubblici, ecc.) |
|------------------------------|---|--|--|----------------------------|---|--|--|--|
| INTERRATO | | | | INTERRATO | | | | |
| TERRA | 1 | | | TERRA | 1 | | | |
| PRIMO PIANO | 1 | | | PRIMO PIANO | 1 | | | |
| SECONDO PIANO | 1 | | | SECONDO PIANO | 1 | | | |
| SOTTOTETTO | | | | SOTTOTETTO | | | | |

QUALITA' E INTERVENTI:

| QUALITA' STORICO AMBIENTALI | ELEMENTI DI CONTRASTO | INTERVENTI SUL VOLUME ESISTENTE |
|--|-----------------------|-------------------------------------|
| 1. Edifici di elevato valore storico-architettonico ed edifici religiosi | FORATURE | RESTAURO / RISANAMENTO CONSERVATIVO |
| 2a. Edifici di valore storico | BALCONI / TERRAZZE | RISTRUTTURAZIONE PARZIALE |
| 2b. Edifici di valore ambientale | COPERTURA | x |
| 3. Edificio di recente costruzione | INFISSI | RISTRUTTURAZIONE TOTALE |
| 4. Edificio in contrasto con l'ambiente | ALTRO | DEMOLIZIONE SENZA RICOSTRUZ. |
| NOTE: | NOTE: | SOSTITUZIONE EDILIZIA |
| | | NOTE: |

PRESCRIZIONI:

| |
|--|
| |
|--|

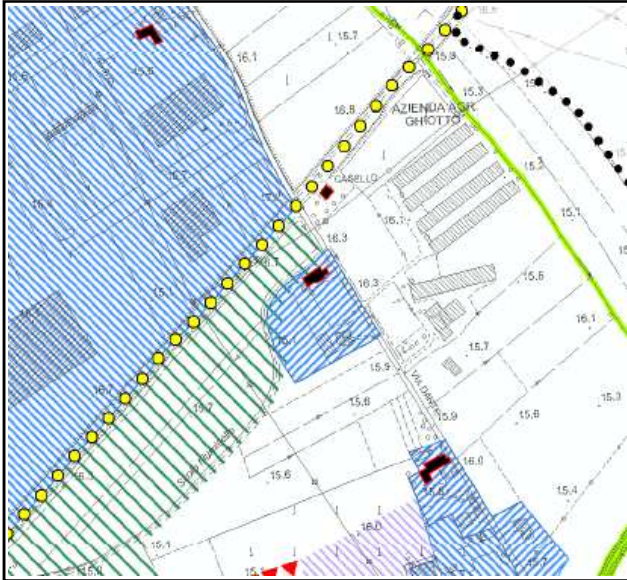


FOTO

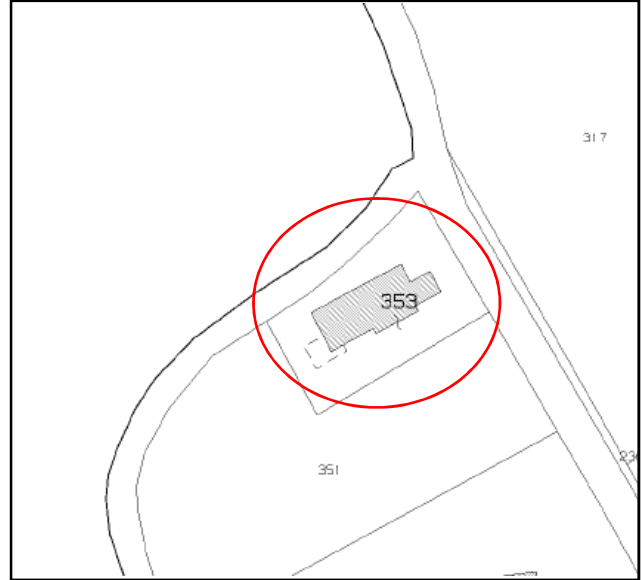
| | | | |
|-------------|---|--|---|
| SCHEDA B | COMUNE DI VILLAGA | |  |
| | PROVINCIA DI VICENZA | | |
| | Edifici di cui alla L.R. n. 11/2004, art. 40, comma 4 e N.T.A. del P.A.T. art. 15 | | |

| | | | | | |
|---------|----------|-------------|------------|--------------------|----------|
| FOGLIO: | 8 | PARTICELLA: | 353 | CORPO DI FABBRICA: | A |
|---------|----------|-------------|------------|--------------------|----------|


| | | | | | |
|-------------|------------------|---------|----------|--------------------|-------------|
| UBICAZIONE: | Via Dante | CIVICO: | 6 | CODICE ECOGRAFICO: | 4420 |
|-------------|------------------|---------|----------|--------------------|-------------|



ESTRATTO P.A.T.



ESTRATTO CATASTALE



FOTO



INDIVIDUAZIONE CORPO FABBRICA

A

| | | |
|---------------------|---|--|
| Grado di protezione | 4 | |
|---------------------|---|--|

| | |
|---------------------|--------|
| Contesto ambientale | URBANO |
|---------------------|--------|

| | | | |
|----------|--|--|---|
| SCHEDA B | COMUNE DI VILLAGA | |  |
| | PROVINCIA DI VICENZA | | |
| | Edifici di cui alla L.R. n. 11/2004, art. 40, comma 4 e N.T.A. del P.A.T. art. 15 | | |

LOCALIZZAZIONE:

| | | | | | | | |
|-------------|------------------|-------------|------------|--------------------|-------------|--------------------|----------|
| FOGLIO: | 8 | PARTICELLA: | 353 | CODICE ECOGRAFICO: | 4420 | CORPO DI FABBRICA: | B |
| UBICAZIONE: | Via Dante | | CIVICO: | 6 | | | |

FAMIGLIE E ABITAZIONI:

| | | | |
|-----------------------------------|--|-----------------------|--|
| ALLOGGI OCCUPATI: | | ALLOGGI NON OCCUPATI: | |
| ALLOGGI OCCUPATI SALTUARIALMENTE: | | | |
| STANZE: | | FAMIGLIE: | |
| | | RESIDENTI: | |

CARATTERISTICHE DIMENSIONALI:

| | | | |
|----------------------------|-------------|--------------------------|----------------|
| ALTEZZA EDIFICIO (m.): | 6.25 | SUPERFICIE COPERTA (mq): | 171.82 |
| PIANI FUORI TERRA (n): | 2 | VOLUME FUORI TERRA (mc): | 1073.88 |
| EPOCA IMPIANTO ORIGINARIO: | ANNO: | | |
| INTERVENTI SUCCESSIVI: | | | |
| DI MODESTA ENTITA': | ANNO: | | |
| DI PESANTE ENTITA': | ANNO: | | |

TIPOLOGIA:

| | | | | | |
|-----------|----------|------------|--|--------|--|
| ISOLATO: | | A CORTE: | | ALTRO: | |
| IN LINEA: | x | A SCHIERA: | | | |

VALORE:

| GRADO DI CONSERVAZIONE | | VALORE ARCHITETTONICO AMBIENTALE | | RAPPORTO CON IL CONTESTO | |
|------------------------|----------|----------------------------------|----------|--------------------------|----------|
| BUONO | x | BUONO | | BUONO | |
| MEDIOCRE | | MEDIOCRE | x | MEDIOCRE | x |
| PESSIMO | | PESSIMO | | PESSIMO | |

DESTINAZIONE D'USO:

| DESTINAZIONI D'USO ESISTENTI | | | | DESTINAZIONI D'USO AMMESSE | | | | 0 = Non utilizzato 1 = Residenza (compreso depositi, autorimesse, ecc.) 2 = Artigianato 3 = Commercio/Terziario/Direzionale 4 = Agricolo 5 = Usi particolari (chiesa, edifici pubblici, ecc.) |
|------------------------------|----------|--|--|----------------------------|----------|--|--|--|
| INTERRATO | | | | INTERRATO | | | | |
| TERRA | 1 | | | TERRA | 1 | | | |
| PRIMO PIANO | 1 | | | PRIMO PIANO | 1 | | | |
| SECONDO PIANO | | | | SECONDO PIANO | | | | |
| SOTTOTETTO | | | | SOTTOTETTO | | | | |

QUALITA' E INTERVENTI:

| QUALITA' STORICO AMBIENTALI | | ELEMENTI DI CONTRASTO | | INTERVENTI SUL VOLUME ESISTENTE | |
|--|----------|-----------------------|--|-------------------------------------|----------|
| 1. Edifici di elevato valore storico-architettonico ed edifici religiosi | | FORATURE | | RESTAURO / RISANAMENTO CONSERVATIVO | |
| 2a. Edifici di valore storico | | BALCONI / TERRAZZE | | RISTRUTTURAZIONE PARZIALE | |
| 2b. Edifici di valore ambientale | | COPERTURA | | RISTRUTTURAZIONE TOTALE | x |
| 3. Edificio di recente costruzione | x | INFISSI | | DEMOLIZIONE SENZA RICOSTRUZ. | |
| 4. Edificio in contrasto con l'ambiente | | ALTRO | | SOSTITUZIONE EDILIZIA | |
| NOTE: | | NOTE: | | NOTE: | |

PRESCRIZIONI:

| |
|--|
| |
|--|

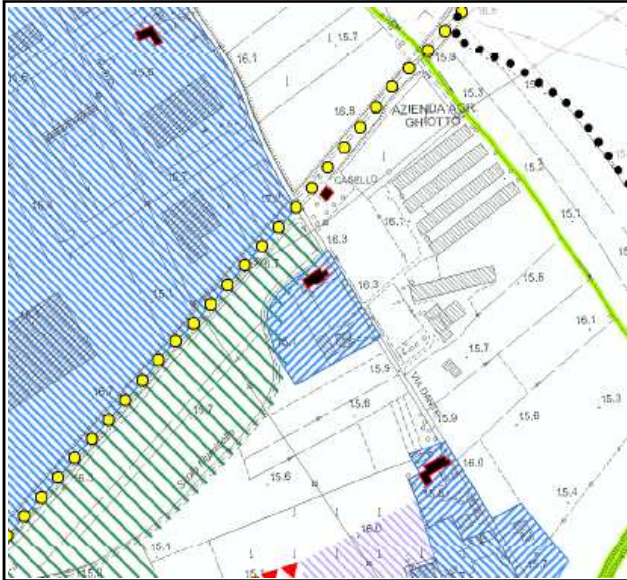


FOTO

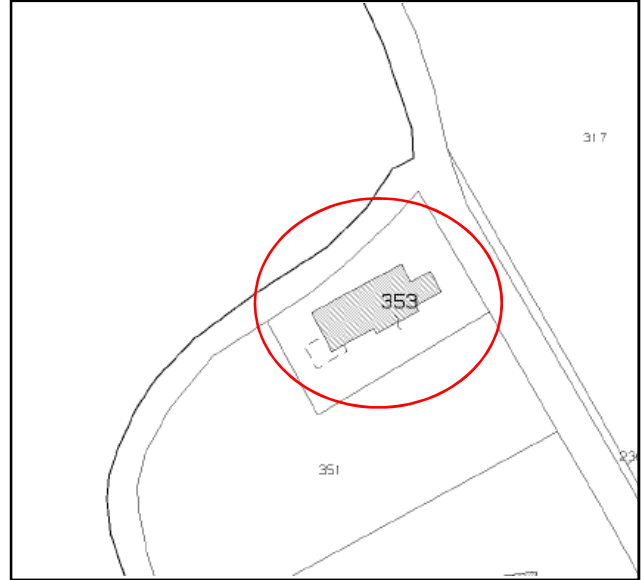
| | | | |
|-------------|---|--|---|
| SCHEDA B | COMUNE DI VILLAGA | |  |
| | PROVINCIA DI VICENZA | | |
| | Edifici di cui alla L.R. n. 11/2004, art. 40, comma 4 e N.T.A. del P.A.T. art. 15 | | |

| | | | | | |
|---------|----------|-------------|------------|--------------------|----------|
| FOGLIO: | 8 | PARTICELLA: | 353 | CORPO DI FABBRICA: | B |
|---------|----------|-------------|------------|--------------------|----------|

| | | | | | |
|-------------|------------------|---------|----------|--------------------|-------------|
| UBICAZIONE: | Via Dante | CIVICO: | 6 | CODICE ECOGRAFICO: | 4420 |
|-------------|------------------|---------|----------|--------------------|-------------|



ESTRATTO P.A.T.



ESTRATTO CATASTALE



FOTO




INDIVIDUAZIONE CORPO FABBRICA

B

| | | |
|---------------------|---|--|
| Grado di protezione | 6 | |
|---------------------|---|--|

| | |
|---------------------|-----------|
| Contesto ambientale | OBBLIGATO |
|---------------------|-----------|

| | | | |
|----------|--|--|---|
| SCHEDA B | COMUNE DI VILLAGA | |  |
| | PROVINCIA DI VICENZA | | |
| | Edifici di cui alla L.R. n. 11/2004, art. 40, comma 4 e N.T.A. del P.A.T. art. 15 | | |

LOCALIZZAZIONE:

| | | | | | | | |
|------------------|----------|-------------|------------|--------------------|-------------|--------------------|----------|
| FOGLIO: | 8 | PARTICELLA: | 353 | CODICE ECOGRAFICO: | 4420 | CORPO DI FABBRICA: | C |
| UBICAZIONE: | | | | | | | |
| Via Dante | | | | CIVICO: | 6 | | |

FAMIGLIE E ABITAZIONI:

| | | | |
|-----------------------------------|--|-----------------------|--|
| ALLOGGI OCCUPATI: | | ALLOGGI NON OCCUPATI: | |
| ALLOGGI OCCUPATI SALTUARIALMENTE: | | | |
| STANZE: | | FAMIGLIE: | |
| | | RESIDENTI: | |

CARATTERISTICHE DIMENSIONALI:

| | | | |
|----------------------------|------------|--------------------------|---------------|
| ALTEZZA EDIFICIO (m.): | 6.3 | SUPERFICIE COPERTA (mq): | 63.28 |
| PIANI FUORI TERRA (n): | 2 | VOLUME FUORI TERRA (mc): | 398.66 |
| EPOCA IMPIANTO ORIGINARIO: | ANNO: | | |
| INTERVENTI SUCCESSIVI: | | | |
| DI MODESTA ENTITA': | ANNO: | | |
| DI PESANTE ENTITA': | ANNO: | | |

TIPOLOGIA:

| | | | | | |
|-----------|----------|------------|--|--------|--|
| ISOLATO: | | A CORTE: | | ALTRO: | |
| IN LINEA: | x | A SCHIERA: | | | |

VALORE:

| GRADO DI CONSERVAZIONE | | VALORE ARCHITETTONICO AMBIENTALE | | RAPPORTO CON IL CONTESTO | |
|------------------------|----------|----------------------------------|----------|--------------------------|----------|
| BUONO | x | BUONO | x | BUONO | x |
| MEDIOCRE | | MEDIOCRE | | MEDIOCRE | |
| PESSIMO | | PESSIMO | | PESSIMO | |

DESTINAZIONE D'USO:

| DESTINAZIONI D'USO ESISTENTI | | | | DESTINAZIONI D'USO AMMESSE | | | | 0 = Non utilizzato 1 = Residenza (compreso depositi, autorimesse, ecc.) 2 = Artigianato 3 = Commercio/Terziario/Direzionale 4 = Agricolo 5 = Usi particolari (chiesa, edifici pubblici, ecc.) |
|------------------------------|----------|--|--|----------------------------|----------|--|--|--|
| INTERRATO | | | | INTERRATO | | | | |
| TERRA | 1 | | | TERRA | 1 | | | |
| PRIMO PIANO | 1 | | | PRIMO PIANO | 1 | | | |
| SECONDO PIANO | | | | SECONDO PIANO | | | | |
| SOTTOTETTO | | | | SOTTOTETTO | | | | |

QUALITA' E INTERVENTI:

| QUALITA' STORICO AMBIENTALI | ELEMENTI DI CONTRASTO | INTERVENTI SUL VOLUME ESISTENTE | |
|--|-----------------------|-------------------------------------|----------|
| 1. Edifici di elevato valore storico-architettonico ed edifici religiosi | FORATURE | RESTAURO / RISANAMENTO CONSERVATIVO | |
| 2a. Edifici di valore storico | BALCONI / TERRAZZE | RISTRUTTURAZIONE PARZIALE | |
| 2b. Edifici di valore ambientale | COPERTURA | RISTRUTTURAZIONE TOTALE | x |
| 3. Edificio di recente costruzione | INFISSI | DEMOLIZIONE SENZA RICOSTRUZ. | |
| 4. Edificio in contrasto con l'ambiente | ALTRO | SOSTITUZIONE EDILIZIA | |
| NOTE: | NOTE: | NOTE: | |

PRESCRIZIONI:

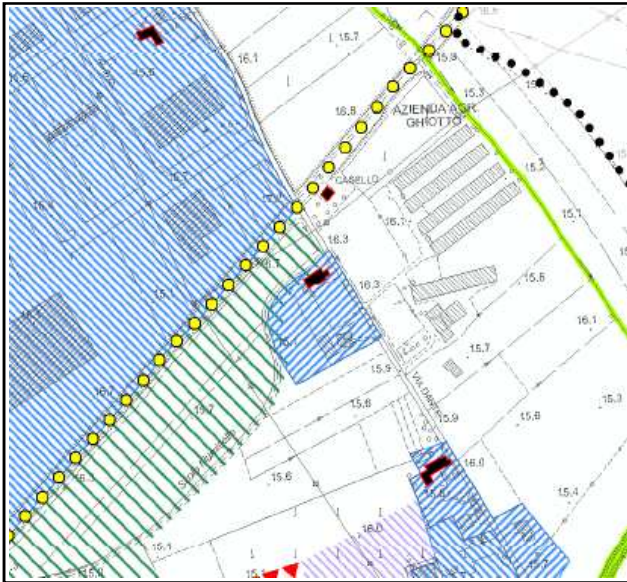
| |
|--|
| |
|--|



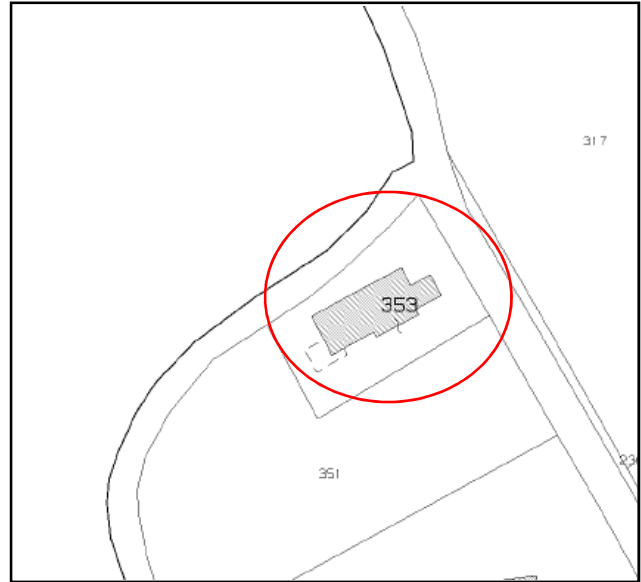
| | | | |
|-------------|---|--|---|
| SCHEDA B | COMUNE DI VILLAGA | |  |
| | PROVINCIA DI VICENZA | | |
| | Edifici di cui alla L.R. n. 11/2004, art. 40, comma 4 e N.T.A. del P.A.T. art. 15 | | |

| | | | | | |
|---------|----------|-------------|------------|--------------------|----------|
| FOGLIO: | 8 | PARTICELLA: | 353 | CORPO DI FABBRICA: | C |
|---------|----------|-------------|------------|--------------------|----------|

| | | | | | |
|-------------|------------------|---------|----------|--------------------|-------------|
| UBICAZIONE: | Via Dante | CIVICO: | 6 | CODICE ECOGRAFICO: | 4420 |
|-------------|------------------|---------|----------|--------------------|-------------|



ESTRATTO P.A.T.



ESTRATTO CATASTALE



FOTO



INDIVIDUAZIONE CORPO FABBRICA

C

| | | |
|---------------------|----------|--|
| Grado di protezione | 6 | |
|---------------------|----------|--|

| | |
|---------------------|------------------|
| Contesto ambientale | OBBLIGATO |
|---------------------|------------------|

| | | | |
|----------|--|--|---|
| SCHEDA B | COMUNE DI VILLAGA | |  |
| | PROVINCIA DI VICENZA | | |
| | Edifici di cui alla L.R. n. 11/2004, art. 40, comma 4 e N.T.A. del P.A.T. art. 15 | | |

LOCALIZZAZIONE:

| | | | | | | | |
|-------------|-----------|-------------|---------|--------------------|------|--------------------|---|
| FOGLIO: | 8 | PARTICELLA: | 353 | CODICE ECOGRAFICO: | 4420 | CORPO DI FABBRICA: | D |
| UBICAZIONE: | Via Dante | | CIVICO: | 6 | | | |

FAMIGLIE E ABITAZIONI:

| | | | |
|-----------------------------------|--|-----------------------|--|
| ALLOGGI OCCUPATI: | | ALLOGGI NON OCCUPATI: | |
| ALLOGGI OCCUPATI SALTUARIALMENTE: | | | |
| STANZE: | | FAMIGLIE: | |
| | | RESIDENTI: | |

CARATTERISTICHE DIMENSIONALI:

| | | | |
|----------------------------|-------|--------------------------|-------|
| ALTEZZA EDIFICIO (m.): | 2.9 | SUPERFICIE COPERTA (mq): | 29.35 |
| PIANI FUORI TERRA (n): | 1 | VOLUME FUORI TERRA (mc): | 85.12 |
| EPOCA IMPIANTO ORIGINARIO: | ANNO: | | |
| INTERVENTI SUCCESSIVI: | | | |
| DI MODESTA ENTITA': | ANNO: | 1984 | |
| DI PESANTE ENTITA': | ANNO: | | |

TIPOLOGIA:

| | | | | | |
|-----------|--|------------|--|--------|---|
| ISOLATO: | | A CORTE: | | ALTRO: | x |
| IN LINEA: | | A SCHIERA: | | | |



FOTO

VALORE:

| GRADO DI CONSERVAZIONE | | VALORE ARCHITETTONICO AMBIENTALE | | RAPPORTO CON IL CONTESTO | |
|------------------------|---|----------------------------------|---|--------------------------|---|
| BUONO | x | BUONO | x | BUONO | x |
| MEDIOCRE | | MEDIOCRE | | MEDIOCRE | |
| PESSIMO | | PESSIMO | | PESSIMO | |

DESTINAZIONE D'USO:

| DESTINAZIONI D'USO ESISTENTI | | | | DESTINAZIONI D'USO AMMESSE | | | | 0 = Non utilizzato 1 = Residenza (compreso depositi, autorimesse, ecc.) 2 = Artigianato 3 = Commercio/Terziario/Direzionale 4 = Agricolo 5 = Usi particolari (chiesa, edifici pubblici, ecc.) |
|------------------------------|---|--|--|----------------------------|---|--|--|--|
| INTERRATO | | | | INTERRATO | | | | |
| TERRA | 1 | | | TERRA | 1 | | | |
| PRIMO PIANO | | | | PRIMO PIANO | | | | |
| SECONDO PIANO | | | | SECONDO PIANO | | | | |
| SOTTOTETTO | | | | SOTTOTETTO | | | | |

QUALITA' E INTERVENTI:

| QUALITA' STORICO AMBIENTALI | | ELEMENTI DI CONTRASTO | | INTERVENTI SUL VOLUME ESISTENTE | |
|--|---|-----------------------|--|-------------------------------------|---|
| 1. Edifici di elevato valore storico-architettonico ed edifici religiosi | | FORATURE | | RESTAURO / RISANAMENTO CONSERVATIVO | |
| 2a. Edifici di valore storico | | BALCONI / TERRAZZE | | RISTRUTTURAZIONE PARZIALE | |
| 2b. Edifici di valore ambientale | | COPERTURA | | RISTRUTTURAZIONE TOTALE | x |
| 3. Edificio di recente costruzione | x | INFISSI | | DEMOLIZIONE SENZA RICOSTRUZ. | |
| 4. Edificio in contrasto con l'ambiente | | ALTRO | | SOSTITUZIONE EDILIZIA | |
| NOTE: | | NOTE: | | NOTE: | |

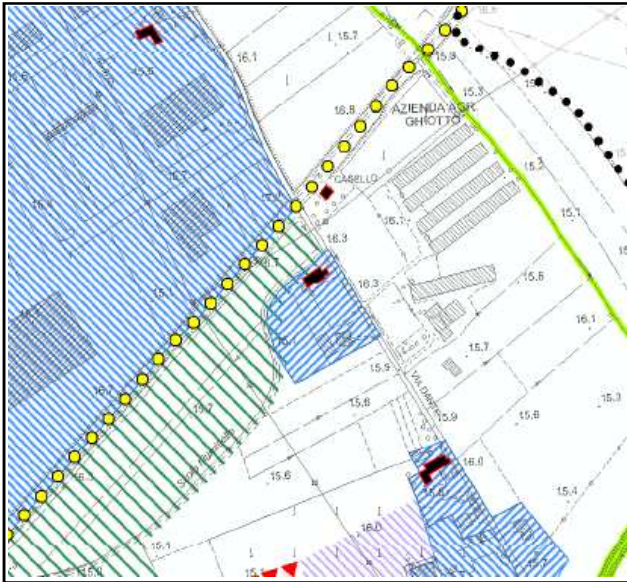
PRESCRIZIONI:

| |
|--|
| |
|--|

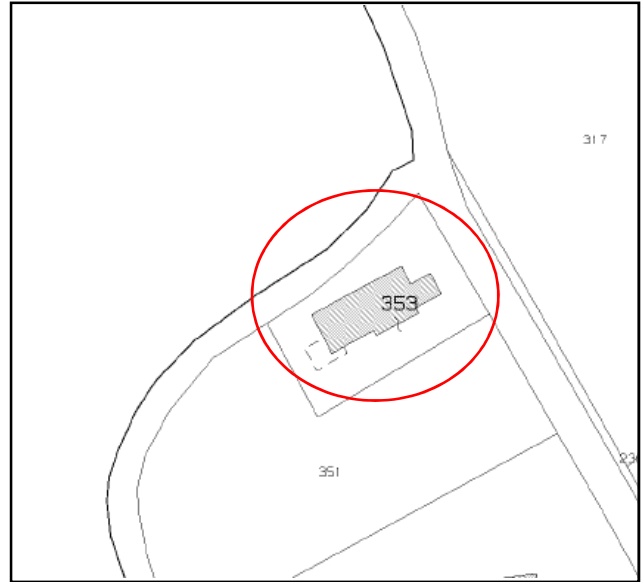
| | | | |
|-------------|---|--|---|
| SCHEDA B | COMUNE DI VILLAGA | |  |
| | PROVINCIA DI VICENZA | | |
| | Edifici di cui alla L.R. n. 11/2004, art. 40, comma 4 e N.T.A. del P.A.T. art. 15 | | |

| | | | | | |
|---------|----------|-------------|------------|--------------------|----------|
| FOGLIO: | 8 | PARTICELLA: | 353 | CORPO DI FABBRICA: | D |
|---------|----------|-------------|------------|--------------------|----------|

| | | | | | |
|-------------|------------------|---------|----------|--------------------|-------------|
| UBICAZIONE: | Via Dante | CIVICO: | 6 | CODICE ECOGRAFICO: | 4420 |
|-------------|------------------|---------|----------|--------------------|-------------|



ESTRATTO P.A.T.



ESTRATTO CATASTALE



FOTO



INDIVIDUAZIONE CORPO FABBRICA

D

| | | |
|---------------------|----------|--|
| Grado di protezione | 6 | |
|---------------------|----------|--|

| | |
|---------------------|------------------|
| Contesto ambientale | OBBLIGATO |
|---------------------|------------------|

| | | | |
|----------|--|--|---|
| SCHEDA B | COMUNE DI VILLAGA | |  |
| | PROVINCIA DI VICENZA | | |
| | Edifici di cui alla L.R. n. 11/2004, art. 40, comma 4 e N.T.A. del P.A.T. art. 15 | | |

LOCALIZZAZIONE:

| | | | | | | | |
|-------------|------------------|-------------|------------|--------------------|-------------|--------------------|----------|
| FOGLIO: | 8 | PARTICELLA: | 103 | CODICE ECOGRAFICO: | 4430 | CORPO DI FABBRICA: | A |
| UBICAZIONE: | Via Dante | | CIVICO: | 7/9 | | | |

FAMIGLIE E ABITAZIONI:

| | | | |
|-----------------------------------|--|-----------------------|--|
| ALLOGGI OCCUPATI: | | ALLOGGI NON OCCUPATI: | |
| ALLOGGI OCCUPATI SALTUARIALMENTE: | | | |
| STANZE: | | FAMIGLIE: | |
| | | RESIDENTI: | |

CARATTERISTICHE DIMENSIONALI:

| | | | |
|----------------------------|----------|--------------------------|---------------|
| ALTEZZA EDIFICIO (m): | 6 | SUPERFICIE COPERTA (mq): | 116.16 |
| PIANI FUORI TERRA (n): | 2 | VOLUME FUORI TERRA (mc): | 696.96 |
| EPOCA IMPIANTO ORIGINARIO: | ANNO: | | |
| INTERVENTI SUCCESSIVI: | | | |
| DI MODESTA ENTITA': | ANNO: | | |
| DI PESANTE ENTITA': | ANNO: | | |

TIPOLOGIA:

| | | | | | |
|-----------|-------------------------------------|------------|--------------------------|--------|--------------------------|
| ISOLATO: | <input checked="" type="checkbox"/> | A CORTE: | <input type="checkbox"/> | ALTRO: | <input type="checkbox"/> |
| IN LINEA: | <input type="checkbox"/> | A SCHIERA: | <input type="checkbox"/> | | |



FOTO

VALORE:

| GRADO DI CONSERVAZIONE | | VALORE ARCHITETTONICO AMBIENTALE | | RAPPORTO CON IL CONTESTO | |
|------------------------|-------------------------------------|----------------------------------|-------------------------------------|--------------------------|-------------------------------------|
| BUONO | <input checked="" type="checkbox"/> | BUONO | <input checked="" type="checkbox"/> | BUONO | <input checked="" type="checkbox"/> |
| MEDIOCRE | <input type="checkbox"/> | MEDIOCRE | <input type="checkbox"/> | MEDIOCRE | <input type="checkbox"/> |
| PESSIMO | <input type="checkbox"/> | PESSIMO | <input type="checkbox"/> | PESSIMO | <input type="checkbox"/> |

DESTINAZIONE D'USO:

| DESTINAZIONI D'USO ESISTENTI | | | | DESTINAZIONI D'USO AMMESSE | | | | 0 = Non utilizzato 1 = Residenza (compreso depositi, autorimesse, ecc.) 2 = Artigianato 3 = Commercio/Terziario/Direzionale 4 = Agricolo 5 = Usi particolari (chiesa, edifici pubblici, ecc.) |
|------------------------------|----------|--|--|----------------------------|----------|--|--|--|
| INTERRATO | | | | INTERRATO | | | | |
| TERRA | 0 | | | TERRA | 1 | | | |
| PRIMO PIANO | 0 | | | PRIMO PIANO | 1 | | | |
| SECONDO PIANO | | | | SECONDO PIANO | | | | |
| SOTTOTETTO | | | | SOTTOTETTO | | | | |

QUALITA' E INTERVENTI:

| QUALITA' STORICO AMBIENTALI | | ELEMENTI DI CONTRASTO | | INTERVENTI SUL VOLUME ESISTENTE | |
|--|-------------------------------------|-----------------------|--|-------------------------------------|-------------------------------------|
| 1. Edifici di elevato valore storico-architettonico ed edifici religiosi | | FORATURE | | RESTAURO / RISANAMENTO CONSERVATIVO | |
| 2a. Edifici di valore storico | <input checked="" type="checkbox"/> | BALCONI / TERRAZZE | | RISTRUTTURAZIONE PARZIALE | <input checked="" type="checkbox"/> |
| 2b. Edifici di valore ambientale | | COPERTURA | | RISTRUTTURAZIONE TOTALE | |
| 3. Edificio di recente costruzione | | INFISSI | | DEMOLIZIONE SENZA RICOSTRUZ. | |
| 4. Edificio in contrasto con l'ambiente | | ALTRO | | SOSTITUZIONE EDILIZIA | |
| NOTE: | | NOTE: | | NOTE: | |

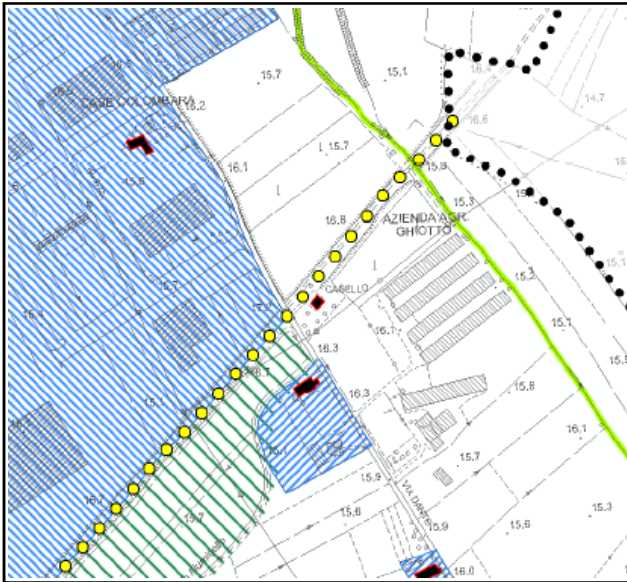
PRESCRIZIONI:

| |
|--|
| |
|--|

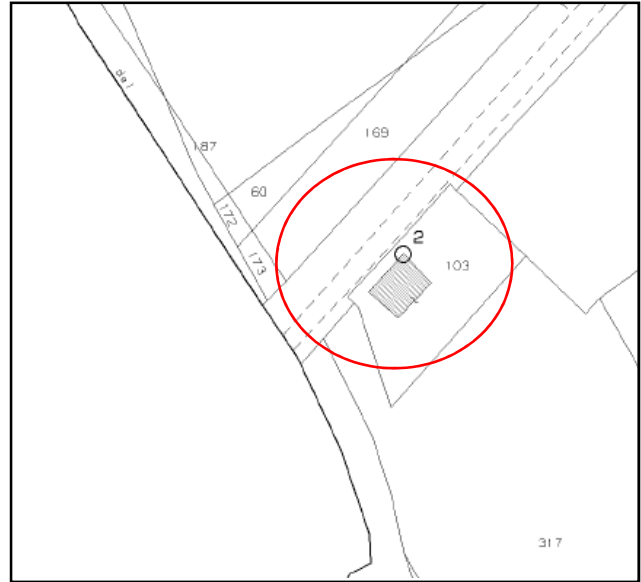
| | | | |
|-------------|---|--|---|
| SCHEDA B | COMUNE DI VILLAGA | |  |
| | PROVINCIA DI VICENZA | | |
| | Edifici di cui alla L.R. n. 11/2004, art. 40, comma 4 e N.T.A. del P.A.T. art. 15 | | |

| | | | | | |
|---------|----------|-------------|------------|--------------------|----------|
| FOGLIO: | 8 | PARTICELLA: | 103 | CORPO DI FABBRICA: | A |
|---------|----------|-------------|------------|--------------------|----------|

| | | | | | |
|-------------|------------------|---------|------------|--------------------|-------------|
| UBICAZIONE: | Via Dante | CIVICO: | 7/9 | CODICE ECOGRAFICO: | 4430 |
|-------------|------------------|---------|------------|--------------------|-------------|



ESTRATTO P.A.T.



ESTRATTO CATASTALE



FOTO



INDIVIDUAZIONE CORPO FABBRICA

A

| | | |
|---------------------|---|--|
| Grado di protezione | 3 | |
|---------------------|---|--|

| | |
|---------------------|-----------------------------|
| Contesto ambientale | PAESAGGIO RURALE DI PIANURA |
|---------------------|-----------------------------|

| | | | |
|----------|--|--|---|
| SCHEDA B | COMUNE DI VILLAGA | |  |
| | PROVINCIA DI VICENZA | | |
| | Edifici di cui alla L.R. n. 11/2004, art. 40, comma 4 e N.T.A. del P.A.T. art. 15 | | |

LOCALIZZAZIONE:

| | | | | | | | |
|---|----------|-------------|------------|--------------------|-------------|--------------------|----------|
| FOGLIO: | 8 | PARTICELLA: | 359 | CODICE ECOGRAFICO: | 4490 | CORPO DI FABBRICA: | A |
| UBICAZIONE: Via Dante CIVICO: 12 - 14 | | | | | | | |

FAMIGLIE E ABITAZIONI:

| | | | |
|-----------------------------------|--|-----------------------|--|
| ALLOGGI OCCUPATI: | | ALLOGGI NON OCCUPATI: | |
| ALLOGGI OCCUPATI SALTUARIALMENTE: | | | |
| STANZE: | | FAMIGLIE: | |
| | | RESIDENTI: | |

CARATTERISTICHE DIMENSIONALI:

| | | | |
|----------------------------|------------|--------------------------|---------------|
| ALTEZZA EDIFICIO (m.): | 5.7 | SUPERFICIE COPERTA (mq): | 173.75 |
| PIANI FUORI TERRA (n): | 2 | VOLUME FUORI TERRA (mc): | 990.35 |
| EPOCA IMPIANTO ORIGINARIO: | ANNO: | | |
| INTERVENTI SUCCESSIVI: | | | |
| DI MODESTA ENTITA': | ANNO: | | |
| DI PESANTE ENTITA': | ANNO: | | |

TIPOLOGIA:

| | | | | | |
|-----------|----------|------------|--|--------|--|
| ISOLATO: | | A CORTE: | | ALTRO: | |
| IN LINEA: | x | A SCHIERA: | | | |



FOTO

VALORE:

| GRADO DI CONSERVAZIONE | | VALORE ARCHITETTONICO AMBIENTALE | | RAPPORTO CON IL CONTESTO | |
|------------------------|----------|----------------------------------|----------|--------------------------|----------|
| BUONO | x | BUONO | x | BUONO | x |
| MEDIOCRE | | MEDIOCRE | | MEDIOCRE | |
| PESSIMO | | PESSIMO | | PESSIMO | |

DESTINAZIONE D'USO:

| DESTINAZIONI D'USO ESISTENTI | | | | DESTINAZIONI D'USO AMMESSE | | | | 0 = Non utilizzato 1 = Residenza (compreso depositi, autorimesse, ecc.) 2 = Artigianato 3 = Commercio/Terziario/Direzionale 4 = Agricolo 5 = Usi particolari (chiesa, edifici pubblici, ecc.) |
|------------------------------|----------|--|--|----------------------------|----------|--|--|--|
| INTERRATO | | | | INTERRATO | | | | |
| TERRA | 1 | | | TERRA | 1 | | | |
| PRIMO PIANO | 1 | | | PRIMO PIANO | 1 | | | |
| SECONDO PIANO | | | | SECONDO PIANO | | | | |
| SOTTOTETTO | | | | SOTTOTETTO | | | | |

QUALITA' E INTERVENTI:

| QUALITA' STORICO AMBIENTALI | ELEMENTI DI CONTRASTO | INTERVENTI SUL VOLUME ESISTENTE |
|--|-----------------------|-------------------------------------|
| 1. Edifici di elevato valore storico-architettonico ed edifici religiosi | FORATURE | RESTAURO / RISANAMENTO CONSERVATIVO |
| 2a. Edifici di valore storico | BALCONI / TERRAZZE | RISTRUTTURAZIONE PARZIALE |
| 2b. Edifici di valore ambientale | COPERTURA | x |
| 3. Edificio di recente costruzione | INFISSI | RISTRUTTURAZIONE TOTALE |
| 4. Edificio in contrasto con l'ambiente | ALTRO | DEMOLIZIONE SENZA RICOSTRUZ. |
| NOTE: | NOTE: | SOSTITUZIONE EDILIZIA |
| | | NOTE: |

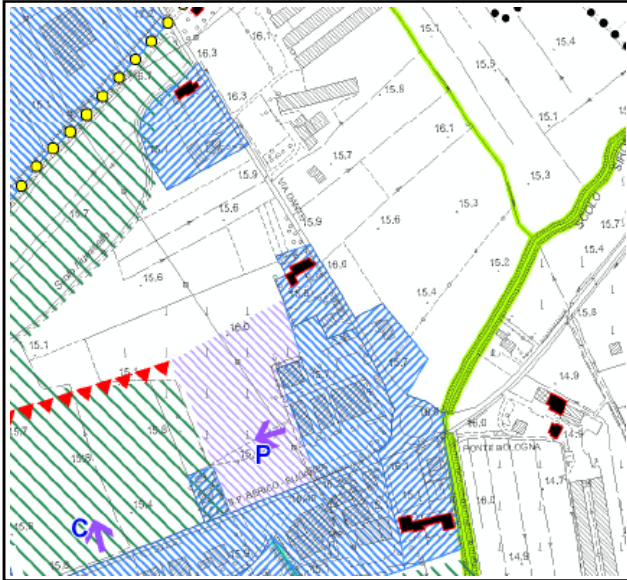
PRESCRIZIONI:

| |
|--|
| |
|--|

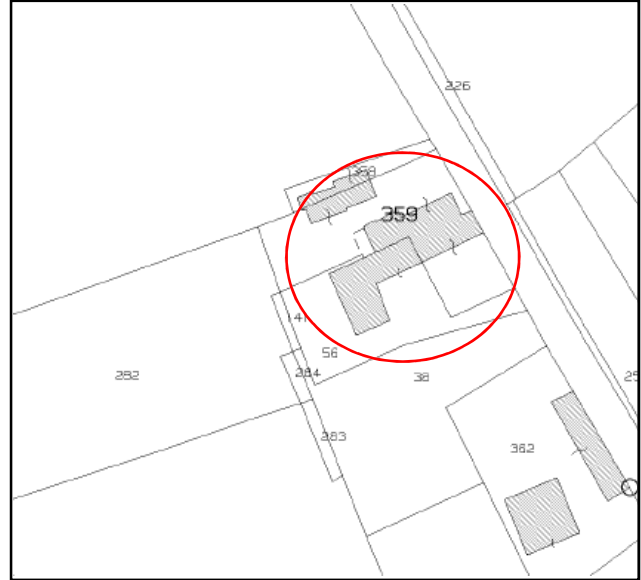
| | | | |
|-------------|--|--|---|
| SCHEDA B | COMUNE DI VILLAGA | |  |
| | PROVINCIA DI VICENZA | | |
| | Edifici di cui alla L.R. n. 11/2004, art. 40, comma 4 e N.T.A. del P.A.T. art. 15 | | |

| | | | | | |
|---------|----------|-------------|------------|--------------------|----------|
| FOGLIO: | 8 | PARTICELLA: | 359 | CORPO DI FABBRICA: | A |
|---------|----------|-------------|------------|--------------------|----------|

| | | | | | |
|-------------|------------------|---------|--------------|--------------------|-------------|
| UBICAZIONE: | Via Dante | CIVICO: | 12-14 | CODICE ECOGRAFICO: | 4490 |
|-------------|------------------|---------|--------------|--------------------|-------------|



ESTRATTO P.A.T.



ESTRATTO CATASTALE



FOTO



INDIVIDUAZIONE CORPO FABBRICA

A

| | | |
|---------------------|---|--|
| Grado di protezione | 4 | |
|---------------------|---|--|

| | |
|---------------------|-----------|
| Contesto ambientale | OBBLIGATO |
|---------------------|-----------|

| | | | |
|----------|--|--|---|
| SCHEDA B | COMUNE DI VILLAGA | |  |
| | PROVINCIA DI VICENZA | | |
| | Edifici di cui alla L.R. n. 11/2004, art. 40, comma 4 e N.T.A. del P.A.T. art. 15 | | |

LOCALIZZAZIONE:

| | | | | | | | |
|-------------|---|-------------|----|--------------------|-------|--------------------|---|
| FOGLIO: | 8 | PARTICELLA: | 56 | CODICE ECOGRAFICO: | 4490 | CORPO DI FABBRICA: | B |
| UBICAZIONE: | | Via Dante | | CIVICO: | 16-18 | | |

FAMIGLIE E ABITAZIONI:

| | | | |
|-----------------------------------|--|-----------------------|--|
| ALLOGGI OCCUPATI: | | ALLOGGI NON OCCUPATI: | |
| ALLOGGI OCCUPATI SALTUARIALMENTE: | | | |
| STANZE: | | FAMIGLIE: | |
| | | RESIDENTI: | |

CARATTERISTICHE DIMENSIONALI:

| | | | |
|----------------------------|-------|--------------------------|--------|
| ALTEZZA EDIFICIO (m.): | 7 | SUPERFICIE COPERTA (mq): | 87.50 |
| PIANI FUORI TERRA (n): | 3 | VOLUME FUORI TERRA (mc): | 612.50 |
| EPOCA IMPIANTO ORIGINARIO: | ANNO: | | |
| INTERVENTI SUCCESSIVI: | | | |
| DI MODESTA ENTITA': | ANNO: | | |
| DI PESANTE ENTITA': | ANNO: | | |

TIPOLOGIA:

| | | | | | |
|-----------|---|------------|--|--------|--|
| ISOLATO: | | A CORTE: | | ALTRO: | |
| IN LINEA: | x | A SCHIERA: | | | |

VALORE:

| GRADO DI CONSERVAZIONE | | VALORE ARCHITETTONICO AMBIENTALE | | RAPPORTO CON IL CONTESTO | |
|------------------------|---|----------------------------------|---|--------------------------|---|
| BUONO | x | BUONO | x | BUONO | x |
| MEDIOCRE | | MEDIOCRE | | MEDIOCRE | |
| PESSIMO | | PESSIMO | | PESSIMO | |

DESTINAZIONE D'USO:

| DESTINAZIONI D'USO ESISTENTI | | | | DESTINAZIONI D'USO AMMESSE | | | | 0 = Non utilizzato 1 = Residenza (compreso depositi, autorimesse, ecc.) 2 = Artigianato 3 = Commercio/Terziario/Direzionale 4 = Agricolo 5 = Usi particolari (chiesa, edifici pubblici, ecc.) |
|------------------------------|---|--|--|----------------------------|---|--|--|--|
| INTERRATO | | | | INTERRATO | | | | |
| TERRA | 1 | | | TERRA | 1 | | | |
| PRIMO PIANO | 1 | | | PRIMO PIANO | 1 | | | |
| SECONDO PIANO | 1 | | | SECONDO PIANO | 1 | | | |
| SOTTOTETTO | | | | SOTTOTETTO | | | | |

QUALITA' E INTERVENTI:


| QUALITA' STORICO AMBIENTALI | ELEMENTI DI CONTRASTO | INTERVENTI SUL VOLUME ESISTENTE |
|--|-----------------------|-------------------------------------|
| 1. Edifici di elevato valore storico-architettonico ed edifici religiosi | FORATURE | RESTAURO / RISANAMENTO CONSERVATIVO |
| 2a. Edifici di valore storico | BALCONI / TERRAZZE | RISTRUTTURAZIONE PARZIALE |
| 2b. Edifici di valore ambientale | COPERTURA | x |
| 3. Edificio di recente costruzione | INFISSI | RISTRUTTURAZIONE TOTALE |
| 4. Edificio in contrasto con l'ambiente | ALTRO | DEMOLIZIONE SENZA RICOSTRUZ. |
| NOTE: | NOTE: | SOSTITUZIONE EDILIZIA |
| | | NOTE: |

PRESCRIZIONI:

| |
|--|
| |
|--|

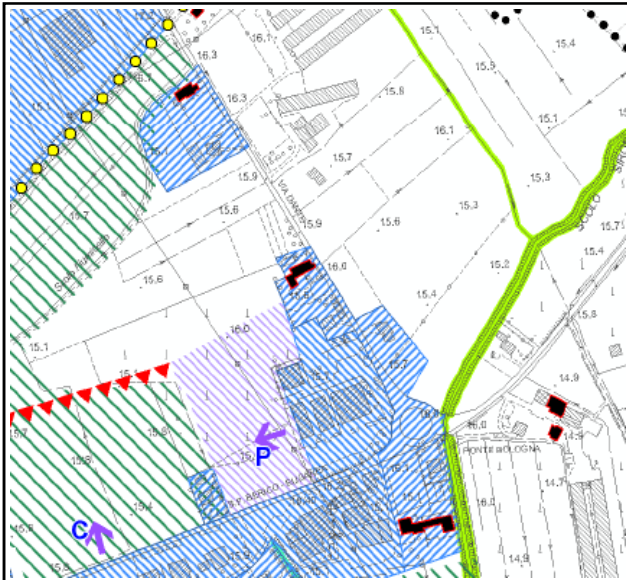


FOTO

| | | | |
|-------------|---|--|---|
| SCHEDA B | COMUNE DI VILLAGA | |  |
| | PROVINCIA DI VICENZA | | |
| | Edifici di cui alla L.R. n. 11/2004, art. 40, comma 4 e N.T.A. del P.A.T. art. 15 | | |

| | | | | | |
|---------|----------|-------------|-----------|--------------------|----------|
| FOGLIO: | 8 | PARTICELLA: | 56 | CORPO DI FABBRICA: | B |
|---------|----------|-------------|-----------|--------------------|----------|

| | | | | | |
|-------------|------------------|---------|--------------|--------------------|-------------|
| UBICAZIONE: | Via Dante | CIVICO: | 16-18 | CODICE ECOGRAFICO: | 4490 |
|-------------|------------------|---------|--------------|--------------------|-------------|



ESTRATTO P.A.T.



ESTRATTO CATASTALE



FOTO




INDIVIDUAZIONE CORPO FABBRICA

B

| | | |
|---------------------|---|--|
| Grado di protezione | 3 | |
|---------------------|---|--|

| | |
|---------------------|-----------------------------|
| Contesto ambientale | PAESAGGIO RURALE DI PIANURA |
|---------------------|-----------------------------|

| | | | |
|----------|--|--|---|
| SCHEDA B | COMUNE DI VILLAGA | |  |
| | PROVINCIA DI VICENZA | | |
| | Edifici di cui alla L.R. n. 11/2004, art. 40, comma 4 e N.T.A. del P.A.T. art. 15 | | |

LOCALIZZAZIONE:

| | | | | | | | |
|---|----------|-------------|-----------|--------------------|-------------|--------------------|----------|
| FOGLIO: | 8 | PARTICELLA: | 56 | CODICE ECOGRAFICO: | 4490 | CORPO DI FABBRICA: | C |
| UBICAZIONE: Via Dante CIVICO: 16-18 | | | | | | | |

FAMIGLIE E ABITAZIONI:

| | | | |
|----------------------------------|--|-----------------------|--|
| ALLOGGI OCCUPATI: | | ALLOGGI NON OCCUPATI: | |
| ALLOGGI OCCUPATI SALTUARIAMENTE: | | | |
| STANZE: | | FAMIGLIE: | |
| | | RESIDENTI: | |

CARATTERISTICHE DIMENSIONALI:

| | | | |
|----------------------------|-------------|--------------------------|---------------|
| ALTEZZA EDIFICIO (m.): | 6.45 | SUPERFICIE COPERTA (mq): | 134.05 |
| PIANI FUORI TERRA (n): | 2 | VOLUME FUORI TERRA (mc): | 864.59 |
| EPOCA IMPIANTO ORIGINARIO: | ANNO: | | |
| INTERVENTI SUCCESSIVI: | | | |
| DI MODESTA ENTITA': | ANNO: | | |
| DI PESANTE ENTITA': | ANNO: | | |

TIPOLOGIA:

| | | | | | |
|-----------|--|------------|--|--------|----------|
| ISOLATO: | | A CORTE: | | ALTRO: | x |
| IN LINEA: | | A SCHIERA: | | | |



VALORE:

| GRADO DI CONSERVAZIONE | | VALORE ARCHITETTONICO AMBIENTALE | | RAPPORTO CON IL CONTESTO | |
|------------------------|----------|----------------------------------|----------|--------------------------|----------|
| BUONO | x | BUONO | | BUONO | |
| MEDIOCRE | | MEDIOCRE | | MEDIOCRE | x |
| PESSIMO | | PESSIMO | x | PESSIMO | |

DESTINAZIONE D'USO:


| DESTINAZIONI D'USO ESISTENTI | | | | DESTINAZIONI D'USO AMMESSE | | | | 0 = Non utilizzato 1 = Residenza (compreso depositi, autorimesse, ecc.) 2 = Artigianato 3 = Commercio/Terziario/Direzionale 4 = Agricolo 5 = Usi particolari (chiesa, edifici pubblici, ecc.) |
|------------------------------|----------|--|--|----------------------------|----------|--|--|--|
| INTERRATO | | | | INTERRATO | | | | |
| TERRA | 1 | | | TERRA | 1 | | | |
| PRIMO PIANO | 1 | | | PRIMO PIANO | 1 | | | |
| SECONDO PIANO | | | | SECONDO PIANO | | | | |
| SOTTOTETTO | | | | SOTTOTETTO | | | | |

QUALITA' E INTERVENTI:

| QUALITA' STORICO AMBIENTALI | ELEMENTI DI CONTRASTO | INTERVENTI SUL VOLUME ESISTENTE |
|--|-----------------------|-------------------------------------|
| 1. Edifici di elevato valore storico-architettonico ed edifici religiosi | FORATURE | RESTAURO / RISANAMENTO CONSERVATIVO |
| 2a. Edifici di valore storico | BALCONI / TERRAZZE | RISTRUTTURAZIONE PARZIALE |
| 2b. Edifici di valore ambientale | COPERTURA | RISTRUTTURAZIONE TOTALE |
| 3. Edificio di recente costruzione | INFISSI | DEMOLIZIONE SENZA RICOSTRUZ. |
| 4. Edificio in contrasto con l'ambiente | ALTRO | SOSTITUZIONE EDILIZIA |
| NOTE: | NOTE: | NOTE: |

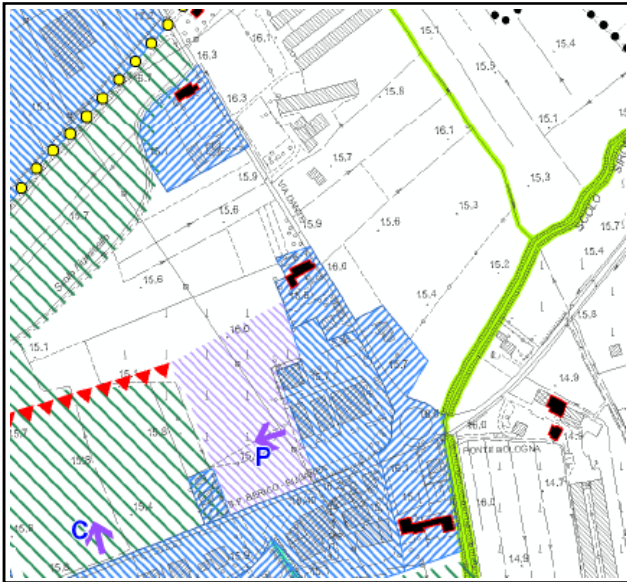
PRESCRIZIONI:

| |
|--|
| |
|--|

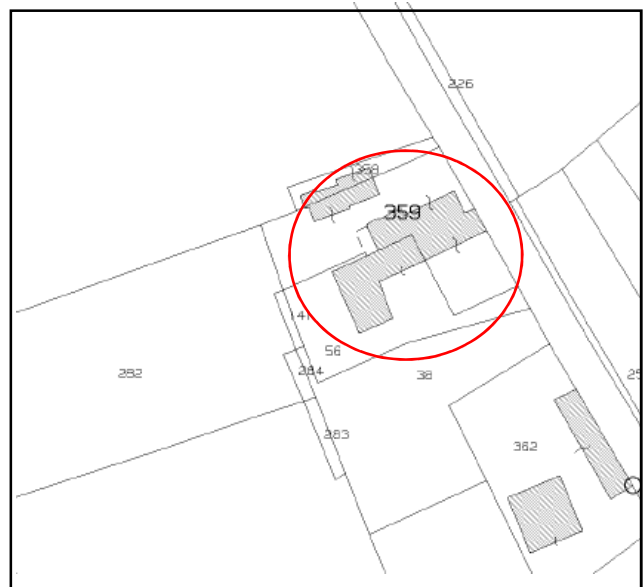
| | | | |
|-------------|---|--|---|
| SCHEDA B | COMUNE DI VILLAGA | |  |
| | PROVINCIA DI VICENZA | | |
| | Edifici di cui alla L.R. n. 11/2004, art. 40, comma 4 e N.T.A. del P.A.T. art. 15 | | |

| | | | | | |
|---------|----------|-------------|-----------|--------------------|----------|
| FOGLIO: | 8 | PARTICELLA: | 56 | CORPO DI FABBRICA: | C |
|---------|----------|-------------|-----------|--------------------|----------|

| | | | | | |
|-------------|------------------|---------|--------------|--------------------|-------------|
| UBICAZIONE: | Via Dante | CIVICO: | 16-18 | CODICE ECOGRAFICO: | 4490 |
|-------------|------------------|---------|--------------|--------------------|-------------|



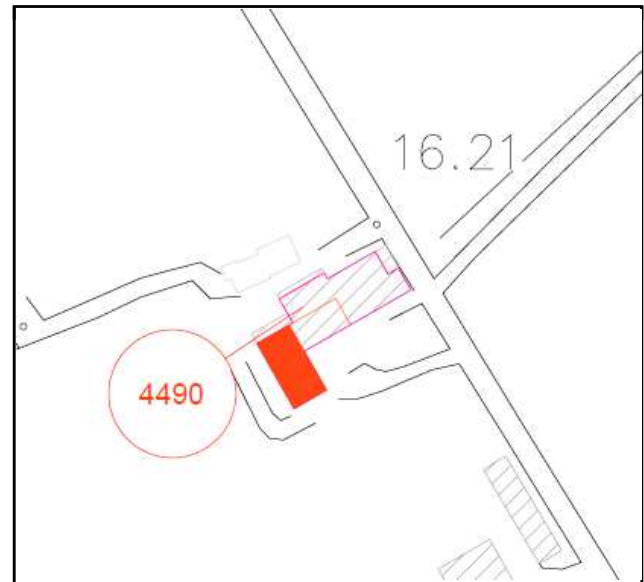
ESTRATTO P.A.T.



ESTRATTO CATASTALE



FOTO




INDIVIDUAZIONE CORPO FABBRICA

C

| | | |
|---------------------|---|--|
| Grado di protezione | 6 | |
|---------------------|---|--|

| | |
|---------------------|-----------|
| Contesto ambientale | OBBLIGATO |
|---------------------|-----------|

| | | | |
|----------|--|--|---|
| SCHEDA B | COMUNE DI VILLAGA | |  |
| | PROVINCIA DI VICENZA | | |
| | Edifici di cui alla L.R. n. 11/2004, art. 40, comma 4 e N.T.A. del P.A.T. art. 15 | | |

LOCALIZZAZIONE:

| | | | | | | | |
|---|-----------|-------------|------------|--------------------|-------------|--------------------|----------|
| FOGLIO: | 23 | PARTICELLA: | 654 | CODICE ECOGRAFICO: | 4750 | CORPO DI FABBRICA: | A |
| UBICAZIONE: Via Fagnini CIVICO: 3 | | | | | | | |

FAMIGLIE E ABITAZIONI:

| | | | |
|-----------------------------------|--|-----------------------|--|
| ALLOGGI OCCUPATI: | | ALLOGGI NON OCCUPATI: | |
| ALLOGGI OCCUPATI SALTUARIALMENTE: | | | |
| STANZE: | | FAMIGLIE: | |
| | | RESIDENTI: | |

CARATTERISTICHE DIMENSIONALI:

| | | | |
|----------------------------|-------------|--------------------------|---------------|
| ALTEZZA EDIFICIO (m): | 7,50 | SUPERFICIE COPERTA (mq): | 57,60 |
| PIANI FUORI TERRA (n): | 3 | VOLUME FUORI TERRA (mc): | 432,00 |
| EPOCA IMPIANTO ORIGINARIO: | ANNO: | | |
| INTERVENTI SUCCESSIVI: | | | |
| DI MODESTA ENTITA': | ANNO: | | |
| DI PESANTE ENTITA': | ANNO: | | |

TIPOLOGIA:

| | | | | | |
|-----------|----------|------------|--|--------|--|
| ISOLATO: | | A CORTE: | | ALTRO: | |
| IN LINEA: | x | A SCHIERA: | | | |



FOTO

VALORE:

| GRADO DI CONSERVAZIONE | | VALORE ARCHITETTONICO AMBIENTALE | | RAPPORTO CON IL CONTESTO | |
|------------------------|----------|----------------------------------|----------|--------------------------|----------|
| BUONO | x | BUONO | x | BUONO | x |
| MEDIOCRE | | MEDIOCRE | | MEDIOCRE | |
| PESSIMO | | PESSIMO | | PESSIMO | |

DESTINAZIONE D'USO:


| DESTINAZIONI D'USO ESISTENTI | | | | | DESTINAZIONI D'USO DI PROGETTO | | | | | 0 = Non utilizzato 1 = Residenza (compreso depositi, autorimesse, ecc.) 2 = Artigianato 3 = Commercio/Terziario/Direzionale 4 = Agricolo 5 = Usi particolari (chiesa, edifici pubblici, ecc.) |
|------------------------------|----------|--|--|--|--------------------------------|----------|--|--|--|--|
| INTERRATO | | | | | INTERRATO | | | | | |
| TERRA | 1 | | | | TERRA | 1 | | | | |
| PRIMO PIANO | 1 | | | | PRIMO PIANO | 1 | | | | |
| SECONDO PIANO | | | | | SECONDO PIANO | | | | | |
| SOTTOTETTO | 1 | | | | SOTTOTETTO | 1 | | | | |

QUALITA' E INTERVENTI:

| QUALITA' STORICO AMBIENTALI | ELEMENTI DI CONTRASTO | INTERVENTI SUL VOLUME ESISTENTE |
|--|-----------------------|-------------------------------------|
| 1. Edifici di elevato valore storico-architettonico ed edifici religiosi | FORATURE | RESTAURO / RISANAMENTO CONSERVATIVO |
| 2a. Edifici di valore storico | BALCONI / TERRAZZE | RISTRUTTURAZIONE PARZIALE |
| 2b. Edifici di valore ambientale | COPERTURA | x |
| 3. Edificio di recente costruzione | INFISSI | RISTRUTTURAZIONE TOTALE |
| 4. Edificio in contrasto con l'ambiente | ALTRO | DEMOLIZIONE SENZA RICOSTRUZ. |
| NOTE: | NOTE: | SOSTITUZIONE EDILIZIA |
| | | NOTE: |

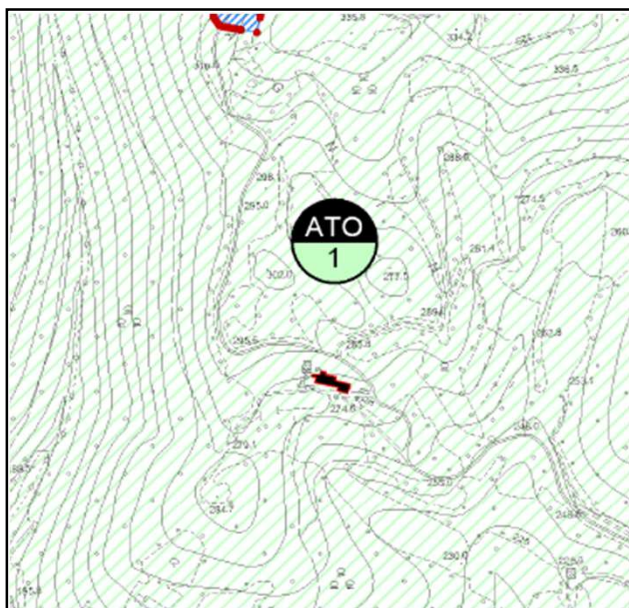
PRESCRIZIONI:

| |
|--|
| |
|--|

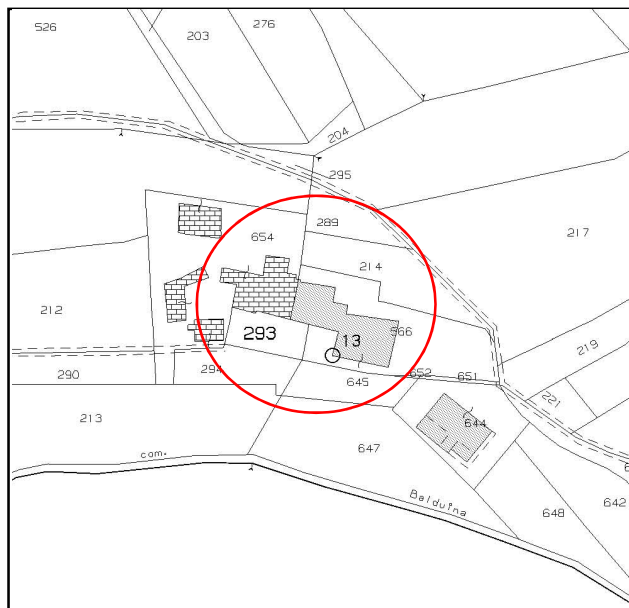
| | | | |
|-------------|---|--|---|
| SCHEDA B | COMUNE DI VILLAGA | |  |
| | PROVINCIA DI VICENZA | | |
| | Edifici di cui alla L.R. n. 11/2004, art. 40, comma 4 e N.T.A. del P.A.T. art. 15 | | |

| | | | | | |
|---------|-----------|-------------|------------|--------------------|----------|
| FOGLIO: | 23 | PARTICELLA: | 654 | CORPO DI FABBRICA: | A |
|---------|-----------|-------------|------------|--------------------|----------|


| | | | | | |
|-------------|--------------------|---------|----------|--------------------|-------------|
| UBICAZIONE: | Via Fagnini | CIVICO: | 3 | CODICE ECOGRAFICO: | 4750 |
|-------------|--------------------|---------|----------|--------------------|-------------|



ESTRATTO P.A.T.



ESTRATTO CATASTALE



FOTO




INDIVIDUAZIONE CORPO FABBRICA

A

| | | |
|---------------------|---|--|
| Grado di protezione | 3 | |
|---------------------|---|--|

| | |
|---------------------|-----------------------------|
| Contesto ambientale | PAESAGGIO RURALE DI COLLINA |
|---------------------|-----------------------------|

| | | | |
|----------|--|--|---|
| SCHEDA B | COMUNE DI VILLAGA | |  |
| | PROVINCIA DI VICENZA | | |
| | Edifici di cui alla L.R. n. 11/2004, art. 40, comma 4 e N.T.A. del P.A.T. art. 15 | | |

LOCALIZZAZIONE:

| | | | | | | | |
|---|-----------|-------------|------------|--------------------|-------------|--------------------|----------|
| FOGLIO: | 23 | PARTICELLA: | 654 | CODICE ECOGRAFICO: | 4750 | CORPO DI FABBRICA: | B |
| UBICAZIONE: Via Fagnini CIVICO: 3 | | | | | | | |

FAMIGLIE E ABITAZIONI:

| | | | |
|-----------------------------------|--|-----------------------|--|
| ALLOGGI OCCUPATI: | | ALLOGGI NON OCCUPATI: | |
| ALLOGGI OCCUPATI SALTUARIALMENTE: | | | |
| STANZE: | | FAMIGLIE: | |
| | | RESIDENTI: | |

CARATTERISTICHE DIMENSIONALI:

| | | | |
|----------------------------|-------------|--------------------------|---------------|
| ALTEZZA EDIFICIO (m): | 6,50 | SUPERFICIE COPERTA (mq): | 65,28 |
| PIANI FUORI TERRA (n): | 2 | VOLUME FUORI TERRA (mc): | 424,32 |
| EPOCA IMPIANTO ORIGINARIO: | ANNO: | | |
| INTERVENTI SUCCESSIVI: | | | |
| DI MODESTA ENTITA': | ANNO: | | |
| DI PESANTE ENTITA': | ANNO: | | |

TIPOLOGIA:

| | | | | | |
|-----------|----------|------------|--|--------|--|
| ISOLATO: | | A CORTE: | | ALTRO: | |
| IN LINEA: | x | A SCHIERA: | | | |



VALORE:

| GRADO DI CONSERVAZIONE | | VALORE ARCHITETTONICO AMBIENTALE | | RAPPORTO CON IL CONTESTO | |
|------------------------|----------|----------------------------------|----------|--------------------------|----------|
| BUONO | x | BUONO | x | BUONO | x |
| MEDIOCRE | | MEDIOCRE | | MEDIOCRE | |
| PESSIMO | | PESSIMO | | PESSIMO | |

DESTINAZIONE D'USO:


| DESTINAZIONI D'USO ESISTENTI | | | | | DESTINAZIONI D'USO DI PROGETTO | | | | | 0 = Non utilizzato 1 = Residenza (compreso depositi, autorimesse, ecc.) 2 = Artigianato 3 = Commercio/Terziario/Direzionale 4 = Agricolo 5 = Usi particolari (chiesa, edifici pubblici, ecc.) |
|------------------------------|----------|--|--|--|--------------------------------|----------|----------|--|--|--|
| INTERRATO | | | | | INTERRATO | | | | | |
| TERRA | 4 | | | | TERRA | 4 | 1 | | | |
| PRIMO PIANO | 4 | | | | PRIMO PIANO | 4 | 1 | | | |
| SECONDO PIANO | | | | | SECONDO PIANO | | | | | |
| SOTTOTETTO | | | | | SOTTOTETTO | | | | | |

QUALITA' E INTERVENTI:

| QUALITA' STORICO AMBIENTALI | ELEMENTI DI CONTRASTO | INTERVENTI SUL VOLUME ESISTENTE |
|--|-----------------------|-------------------------------------|
| 1. Edifici di elevato valore storico-architettonico ed edifici religiosi | FORATURE | RESTAURO / RISANAMENTO CONSERVATIVO |
| 2a. Edifici di valore storico | BALCONI / TERRAZZE | RISTRUTTURAZIONE PARZIALE |
| 2b. Edifici di valore ambientale | COPERTURA | x |
| 3. Edificio di recente costruzione | INFISSI | RISTRUTTURAZIONE TOTALE |
| 4. Edificio in contrasto con l'ambiente | ALTRO | DEMOLIZIONE SENZA RICOSTRUZ. |
| NOTE: | NOTE: | SOSTITUZIONE EDILIZIA |
| | | NOTE: |

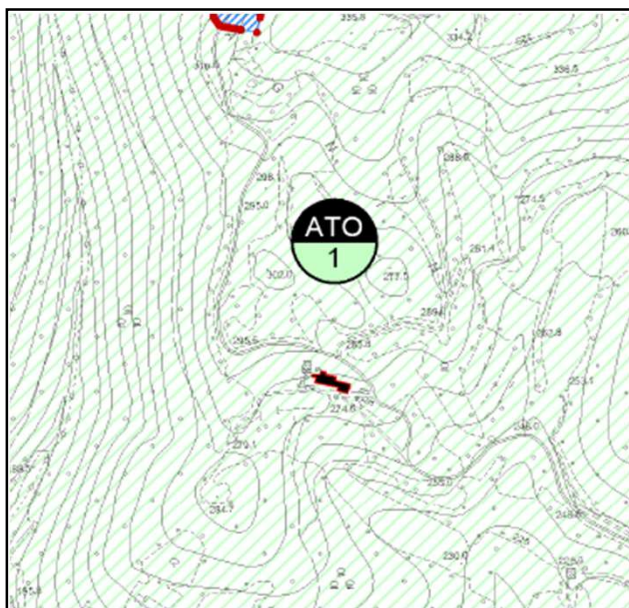
PRESCRIZIONI:

| |
|--|
| |
|--|

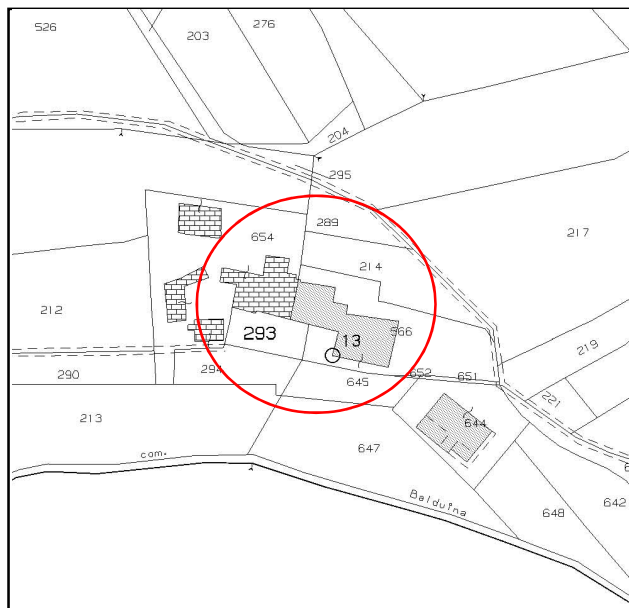
| | | | |
|-------------|---|--|---|
| SCHEDA B | COMUNE DI VILLAGA | |  |
| | PROVINCIA DI VICENZA | | |
| | Edifici di cui alla L.R. n. 11/2004, art. 40, comma 4 e N.T.A. del P.A.T. art. 15 | | |

| | | | | | |
|---------|-----------|-------------|------------|--------------------|----------|
| FOGLIO: | 23 | PARTICELLA: | 654 | CORPO DI FABBRICA: | B |
|---------|-----------|-------------|------------|--------------------|----------|


| | | | | | |
|-------------|--------------------|---------|----------|--------------------|-------------|
| UBICAZIONE: | Via Fagnini | CIVICO: | 3 | CODICE ECOGRAFICO: | 4750 |
|-------------|--------------------|---------|----------|--------------------|-------------|



ESTRATTO P.A.T.



ESTRATTO CATASTALE



FOTO




INDIVIDUAZIONE CORPO FABBRICA

B

| | | |
|---------------------|---|--|
| Grado di protezione | 3 | |
|---------------------|---|--|

| | |
|---------------------|-----------------------------|
| Contesto ambientale | PAESAGGIO RURALE DI COLLINA |
|---------------------|-----------------------------|

| | | | |
|----------|--|--|---|
| SCHEDA B | COMUNE DI VILLAGA | |  |
| | PROVINCIA DI VICENZA | | |
| | Edifici di cui alla L.R. n. 11/2004, art. 40, comma 4 e N.T.A. del P.A.T. art. 15 | | |

LOCALIZZAZIONE:

| | | | | | | | |
|-------------|-----------|--------------------|------------|--------------------|-------------|--------------------|----------|
| FOGLIO: | 23 | PARTICELLA: | 654 | CODICE ECOGRAFICO: | 4750 | CORPO DI FABBRICA: | C |
| UBICAZIONE: | | Via Fagnini | | CIVICO: | 3 | | |

FAMIGLIE E ABITAZIONI:

| | | | |
|-----------------------------------|--|-----------------------|--|
| ALLOGGI OCCUPATI: | | ALLOGGI NON OCCUPATI: | |
| ALLOGGI OCCUPATI SALTUARIALMENTE: | | | |
| STANZE: | | FAMIGLIE: | |
| | | RESIDENTI: | |

CARATTERISTICHE DIMENSIONALI:

| | | | |
|----------------------------|-------------|--------------------------|---------------|
| ALTEZZA EDIFICIO (m): | 7,00 | SUPERFICIE COPERTA (mq): | 15,37 |
| PIANI FUORI TERRA (n): | 2 | VOLUME FUORI TERRA (mc): | 107,59 |
| EPOCA IMPIANTO ORIGINARIO: | ANNO: | | |
| INTERVENTI SUCCESSIVI: | | | |
| DI MODESTA ENTITA': | ANNO: | | |
| DI PESANTE ENTITA': | ANNO: | | |

TIPOLOGIA:

| | | | | | |
|-----------|----------|------------|--|--------|--|
| ISOLATO: | | A CORTE: | | ALTRO: | |
| IN LINEA: | x | A SCHIERA: | | | |



FOTO

VALORE:

| GRADO DI CONSERVAZIONE | | VALORE ARCHITETTONICO AMBIENTALE | | RAPPORTO CON IL CONTESTO | |
|------------------------|----------|----------------------------------|----------|--------------------------|----------|
| BUONO | x | BUONO | | BUONO | |
| MEDIOCRE | | MEDIOCRE | | MEDIOCRE | |
| PESSIMO | | PESSIMO | x | PESSIMO | x |

DESTINAZIONE D'USO:


| DESTINAZIONI D'USO ESISTENTI | | | | | DESTINAZIONI D'USO DI PROGETTO | | | | | 0 = Non utilizzato 1 = Residenza (compreso depositi, autorimesse, ecc.) 2 = Artigianato 3 = Commercio/Terziario/Direzionale 4 = Agricolo 5 = Usi particolari (chiesa, edifici pubblici, ecc.) |
|------------------------------|----------|--|--|--|--------------------------------|----------|----------|--|--|--|
| INTERRATO | | | | | INTERRATO | | | | | |
| TERRA | 4 | | | | TERRA | 4 | 1 | | | |
| PRIMO PIANO | 4 | | | | PRIMO PIANO | 4 | 1 | | | |
| SECONDO PIANO | | | | | SECONDO PIANO | | | | | |
| SOTTOTETTO | | | | | SOTTOTETTO | | | | | |

QUALITA' E INTERVENTI:

| QUALITA' STORICO AMBIENTALI | ELEMENTI DI CONTRASTO | INTERVENTI SUL VOLUME ESISTENTE | |
|--|-----------------------|-------------------------------------|----------|
| 1. Edifici di elevato valore storico-architettonico ed edifici religiosi | FORATURE | RESTAURO / RISANAMENTO CONSERVATIVO | |
| 2a. Edifici di valore storico | BALCONI / TERRAZZE | RISTRUTTURAZIONE PARZIALE | |
| 2b. Edifici di valore ambientale | COPERTURA | RISTRUTTURAZIONE TOTALE | |
| 3. Edificio di recente costruzione | INFISSI | DEMOLIZIONE SENZA RICOSTRUZ. | x |
| 4. Edificio in contrasto con l'ambiente | ALTRO | SOSTITUZIONE EDILIZIA | |
| NOTE: | NOTE: | NOTE: | |

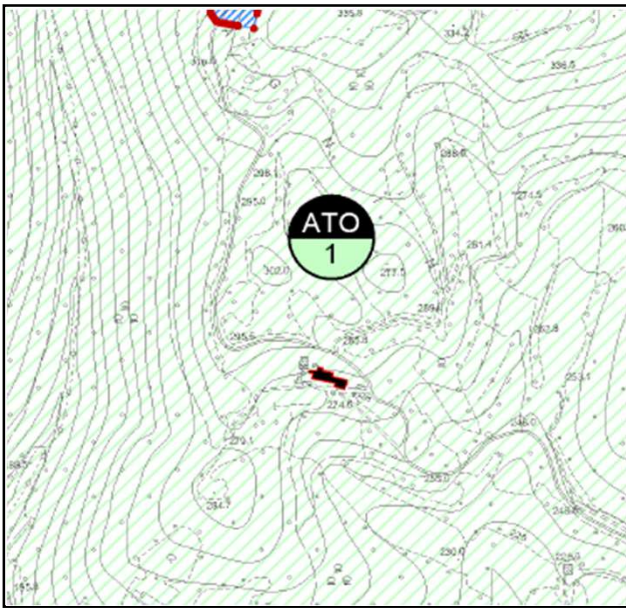
PRESCRIZIONI:

| |
|--|
| |
|--|

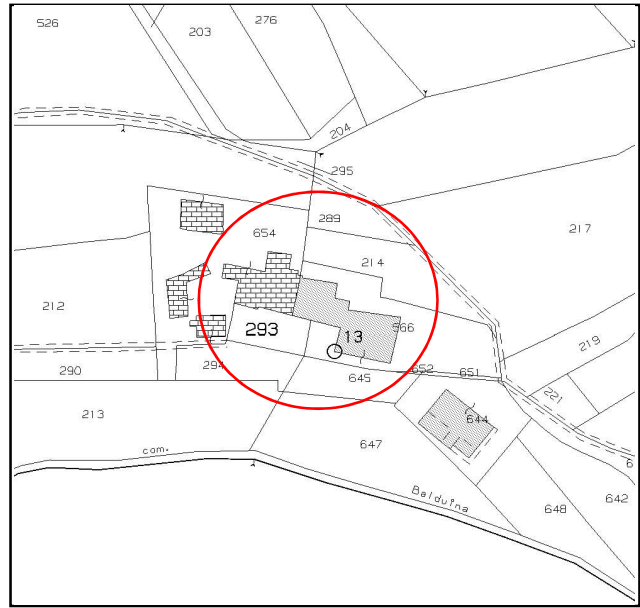
| | | | |
|-------------|---|--|---|
| SCHEDA B | COMUNE DI VILLAGA | |  |
| | PROVINCIA DI VICENZA | | |
| | Edifici di cui alla L.R. n. 11/2004, art. 40, comma 4 e N.T.A. del P.A.T. art. 15 | | |

| | | | | | |
|---------|-----------|-------------|------------|--------------------|----------|
| FOGLIO: | 23 | PARTICELLA: | 654 | CORPO DI FABBRICA: | C |
|---------|-----------|-------------|------------|--------------------|----------|

| | | | | | |
|-------------|--------------------|---------|----------|--------------------|-------------|
| UBICAZIONE: | Via Fagnini | CIVICO: | 3 | CODICE ECOGRAFICO: | 4750 |
|-------------|--------------------|---------|----------|--------------------|-------------|



ESTRATTO P.A.T.



ESTRATTO CATASTALE



FOTO




INDIVIDUAZIONE CORPO FABBRICA

C

| | | |
|---------------------|---|--|
| Grado di protezione | 6 | |
|---------------------|---|--|

| | |
|---------------------|-----------|
| Contesto ambientale | OBBLIGATO |
|---------------------|-----------|

| | | | |
|----------|--|--|---|
| SCHEDA B | COMUNE DI VILLAGA | |  |
| | PROVINCIA DI VICENZA | | |
| | Edifici di cui alla L.R. n. 11/2004, art. 40, comma 4 e N.T.A. del P.A.T. art. 15 | | |

LOCALIZZAZIONE:

| | | | | | | | |
|---|----|-------------|-----|--------------------|------|--------------------|---|
| FOGLIO: | 23 | PARTICELLA: | 654 | CODICE ECOGRAFICO: | 4750 | CORPO DI FABBRICA: | D |
| UBICAZIONE: Via Fagnini CIVICO: 3 | | | | | | | |

FAMIGLIE E ABITAZIONI:


| | | | |
|-----------------------------------|--|-----------------------|--|
| ALLOGGI OCCUPATI: | | ALLOGGI NON OCCUPATI: | |
| ALLOGGI OCCUPATI SALTUARIALMENTE: | | | |
| STANZE: | | FAMIGLIE: | |
| | | RESIDENTI: | |

CARATTERISTICHE DIMENSIONALI:

| | | | |
|----------------------------|-------|--------------------------|-------|
| ALTEZZA EDIFICIO (m): | 5,50 | SUPERFICIE COPERTA (mq): | 10,08 |
| PIANI FUORI TERRA (n): | 2 | VOLUME FUORI TERRA (mc): | 55,44 |
| EPOCA IMPIANTO ORIGINARIO: | ANNO: | | |
| INTERVENTI SUCCESSIVI: | | | |
| DI MODESTA ENTITA': | ANNO: | | |
| DI PESANTE ENTITA': | ANNO: | | |

TIPOLOGIA:

| | | | | | |
|-----------|--|------------|--|--------|---|
| ISOLATO: | | A CORTE: | | ALTRO: | x |
| IN LINEA: | | A SCHIERA: | | | |



FOTO

VALORE:

| GRADO DI CONSERVAZIONE | | VALORE ARCHITETTONICO AMBIENTALE | | RAPPORTO CON IL CONTESTO | |
|------------------------|---|----------------------------------|---|--------------------------|---|
| BUONO | | BUONO | | BUONO | |
| MEDIOCRE | x | MEDIOCRE | | MEDIOCRE | |
| PESSIMO | | PESSIMO | x | PESSIMO | x |

DESTINAZIONE D'USO:


| DESTINAZIONI D'USO ESISTENTI | | | | | DESTINAZIONI D'USO DI PROGETTO | | | | | 0 = Non utilizzato 1 = Residenza (compreso depositi, autorimesse, ecc.) 2 = Artigianato 3 = Commercio/Terziario/Direzionale 4 = Agricolo 5 = Usi particolari (chiesa, edifici pubblici, ecc.) |
|------------------------------|---|--|--|--|--------------------------------|---|---|--|--|--|
| INTERRATO | | | | | INTERRATO | | | | | |
| TERRA | 4 | | | | TERRA | 4 | 1 | | | |
| PRIMO PIANO | 1 | | | | PRIMO PIANO | 1 | | | | |
| SECONDO PIANO | | | | | SECONDO PIANO | | | | | |
| SOTTOTETTO | | | | | SOTTOTETTO | | | | | |

QUALITA' E INTERVENTI:

| QUALITA' STORICO AMBIENTALI | ELEMENTI DI CONTRASTO | INTERVENTI SUL VOLUME ESISTENTE |
|--|-----------------------|-------------------------------------|
| 1. Edifici di elevato valore storico-architettonico ed edifici religiosi | FORATURE | RESTAURO / RISANAMENTO CONSERVATIVO |
| 2a. Edifici di valore storico | BALCONI / TERRAZZE | RISTRUTTURAZIONE PARZIALE |
| 2b. Edifici di valore ambientale | COPERTURA | x |
| 3. Edificio di recente costruzione | INFISSI | x |
| 4. Edificio in contrasto con l'ambiente | ALTRO | DEMOLIZIONE SENZA RICOSTRUZ. |
| NOTE: | NOTE: | SOSTITUZIONE EDILIZIA |
| | | NOTE: |

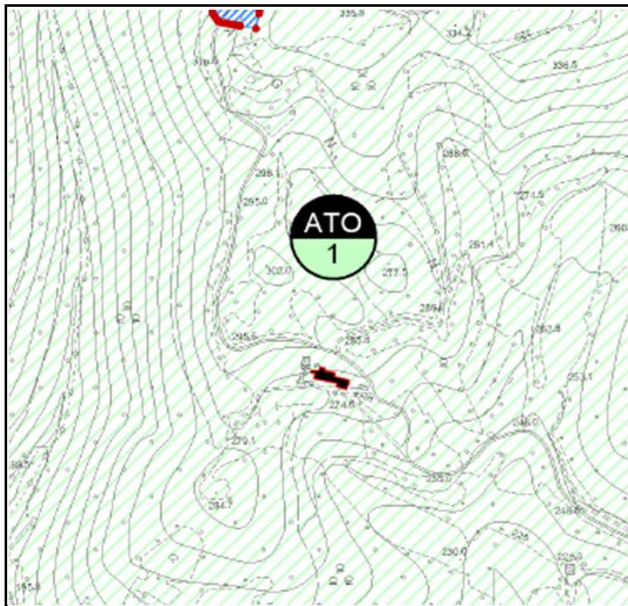
PRESCRIZIONI:

| |
|--|
| |
|--|

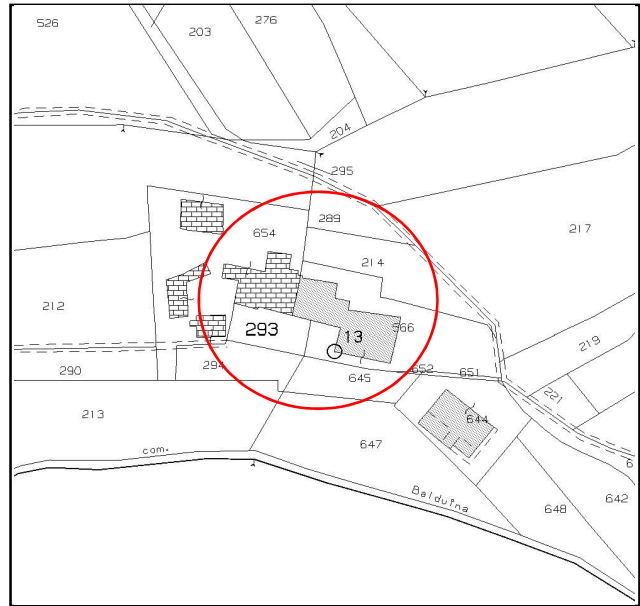
| | | | |
|-------------|---|--|---|
| SCHEDA B | COMUNE DI VILLAGA | |  |
| | PROVINCIA DI VICENZA | | |
| | Edifici di cui alla L.R. n. 11/2004, art. 40, comma 4 e N.T.A. del P.A.T. art. 15 | | |

| | | | | | |
|---------|-----------|-------------|------------|--------------------|----------|
| FOGLIO: | 23 | PARTICELLA: | 654 | CORPO DI FABBRICA: | D |
|---------|-----------|-------------|------------|--------------------|----------|

| | | | | | |
|-------------|--------------------|---------|----------|--------------------|-------------|
| UBICAZIONE: | Via Fagnini | CIVICO: | 3 | CODICE ECOGRAFICO: | 4750 |
|-------------|--------------------|---------|----------|--------------------|-------------|



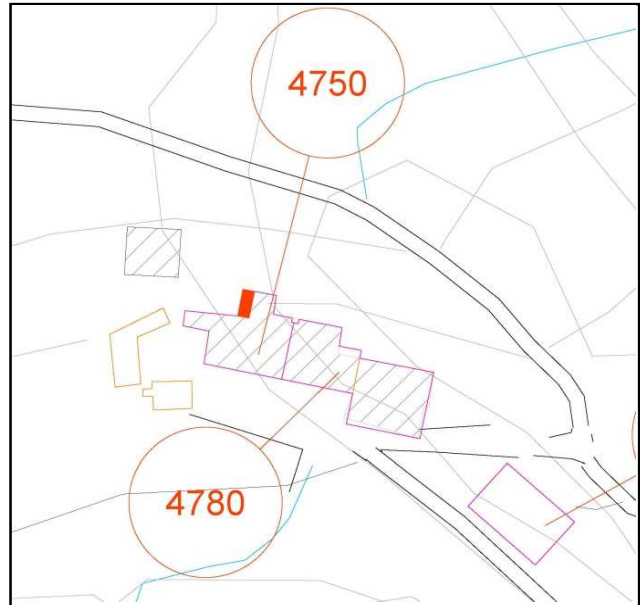
ESTRATTO P.A.T.



ESTRATTO CATASTALE



FOTO




INDIVIDUAZIONE CORPO FABBRICA

D

| | | |
|---------------------|---|--|
| Grado di protezione | 6 | |
|---------------------|---|--|

| | |
|---------------------|-----------|
| Contesto ambientale | OBBLIGATO |
|---------------------|-----------|

| | | | |
|----------|--|--|---|
| SCHEDA B | COMUNE DI VILLAGA | |  |
| | PROVINCIA DI VICENZA | | |
| | Edifici di cui alla L.R. n. 11/2004, art. 40, comma 4 e N.T.A. del P.A.T. art. 15 | | |

LOCALIZZAZIONE:

| | | | | | | | |
|-------------|----|-------------|-----|--------------------|------|--------------------|---|
| FOGLIO: | 23 | PARTICELLA: | 654 | CODICE ECOGRAFICO: | 4750 | CORPO DI FABBRICA: | E |
| UBICAZIONE: | | Via Fagnini | | CIVICO: | 3 | | |

FAMIGLIE E ABITAZIONI:


| | | | |
|----------------------------------|--|-----------------------|--|
| ALLOGGI OCCUPATI: | | ALLOGGI NON OCCUPATI: | |
| ALLOGGI OCCUPATI SALTUARIAMENTE: | | | |
| STANZE: | | FAMIGLIE: | |
| | | RESIDENTI: | |

CARATTERISTICHE DIMENSIONALI:

| | | | |
|----------------------------|-------|--------------------------|-------|
| ALTEZZA EDIFICIO (m): | 2,50 | SUPERFICIE COPERTA (mq): | 13,87 |
| PIANI FUORI TERRA (n): | 1 | VOLUME FUORI TERRA (mc): | 34,68 |
| EPOCA IMPIANTO ORIGINARIO: | ANNO: | | |
| INTERVENTI SUCCESSIVI: | | | |
| DI MODESTA ENTITA': | ANNO: | | |
| DI PESANTE ENTITA': | ANNO: | | |

TIPOLOGIA:

| | | | | | |
|-----------|--|------------|--|--------|---|
| ISOLATO: | | A CORTE: | | ALTRO: | x |
| IN LINEA: | | A SCHIERA: | | | |



FOTO

VALORE:

| GRADO DI CONSERVAZIONE | | VALORE ARCHITETTONICO AMBIENTALE | | RAPPORTO CON IL CONTESTO | |
|------------------------|---|----------------------------------|---|--------------------------|---|
| BUONO | | BUONO | | BUONO | |
| MEDIOCRE | x | MEDIOCRE | | MEDIOCRE | |
| PESSIMO | | PESSIMO | x | PESSIMO | x |

DESTINAZIONE D'USO:


| DESTINAZIONI D'USO ESISTENTI | | | | | DESTINAZIONI D'USO DI PROGETTO | | | | | 0 = Non utilizzato 1 = Residenza (compreso depositi, autorimesse, ecc.) 2 = Artigianato 3 = Commercio/Terziario/Direzionale 4 = Agricolo 5 = Usi particolari (chiesa, edifici pubblici, ecc.) |
|------------------------------|---|--|--|--|--------------------------------|---|---|--|--|--|
| INTERRATO | | | | | INTERRATO | | | | | |
| TERRA | 4 | | | | TERRA | 4 | 1 | | | |
| PRIMO PIANO | | | | | PRIMO PIANO | | | | | |
| SECONDO PIANO | | | | | SECONDO PIANO | | | | | |
| SOTTOTETTO | | | | | SOTTOTETTO | | | | | |

QUALITA' E INTERVENTI:

| QUALITA' STORICO AMBIENTALI | ELEMENTI DI CONTRASTO | INTERVENTI SUL VOLUME ESISTENTE |
|--|-----------------------|-------------------------------------|
| 1. Edifici di elevato valore storico-architettonico ed edifici religiosi | FORATURE | RESTAURO / RISANAMENTO CONSERVATIVO |
| 2a. Edifici di valore storico | BALCONI / TERRAZZE | RISTRUTTURAZIONE PARZIALE |
| 2b. Edifici di valore ambientale | COPERTURA | RISTRUTTURAZIONE TOTALE |
| 3. Edificio di recente costruzione | INFISSI | DEMOLIZIONE SENZA RICOSTRUZ. |
| 4. Edificio in contrasto con l'ambiente | ALTRO | SOSTITUZIONE EDILIZIA |
| NOTE: | NOTE: | NOTE: |

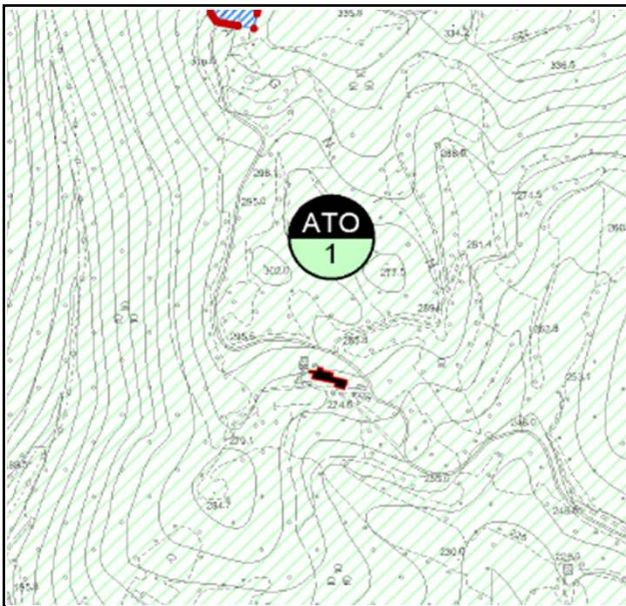
PRESCRIZIONI:

| |
|--|
| |
|--|

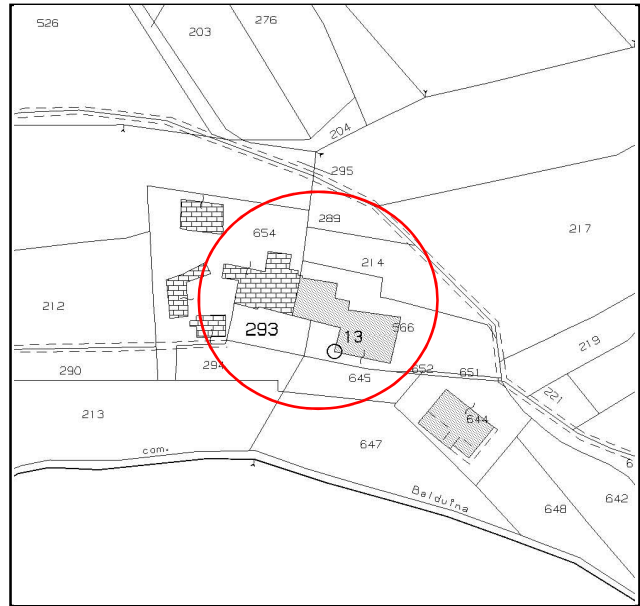
| | | | |
|-------------|---|--|---|
| SCHEDA B | COMUNE DI VILLAGA | |  |
| | PROVINCIA DI VICENZA | | |
| | Edifici di cui alla L.R. n. 11/2004, art. 40, comma 4 e N.T.A. del P.A.T. art. 15 | | |

| | | | | | |
|---------|-----------|-------------|------------|--------------------|----------|
| FOGLIO: | 23 | PARTICELLA: | 654 | CORPO DI FABBRICA: | E |
|---------|-----------|-------------|------------|--------------------|----------|

| | | | | | |
|-------------|--------------------|---------|----------|--------------------|-------------|
| UBICAZIONE: | Via Fagnini | CIVICO: | 3 | CODICE ECOGRAFICO: | 4750 |
|-------------|--------------------|---------|----------|--------------------|-------------|



ESTRATTO P.A.T.



ESTRATTO CATASTALE



FOTO




INDIVIDUAZIONE CORPO FABBRICA

E

| | | |
|---------------------|---|--|
| Grado di protezione | 6 | |
|---------------------|---|--|

| | |
|---------------------|-----------|
| Contesto ambientale | OBBLIGATO |
|---------------------|-----------|

| | | | |
|----------|--|--|---|
| SCHEDA B | COMUNE DI VILLAGA | |  |
| | PROVINCIA DI VICENZA | | |
| | Edifici di cui alla L.R. n. 11/2004, art. 40, comma 4 e N.T.A. del P.A.T. art. 15 | | |

LOCALIZZAZIONE:

| | | | | | | | |
|-------------|--------------------|-------------|------------|--------------------|-------------|--------------------|----------|
| FOGLIO: | 23 | PARTICELLA: | 654 | CODICE ECOGRAFICO: | 4750 | CORPO DI FABBRICA: | F |
| UBICAZIONE: | Via Fagnini | | | CIVICO: | 3 | | |

FAMIGLIE E ABITAZIONI:


| | | | |
|-----------------------------------|--|-----------------------|--|
| ALLOGGI OCCUPATI: | | ALLOGGI NON OCCUPATI: | |
| ALLOGGI OCCUPATI SALTUARIALMENTE: | | | |
| STANZE: | | FAMIGLIE: | |
| | | RESIDENTI: | |

CARATTERISTICHE DIMENSIONALI:

| | | | |
|----------------------------|-------------|--------------------------|---------------|
| ALTEZZA EDIFICIO (m): | 5,50 | SUPERFICIE COPERTA (mq): | 41,16 |
| PIANI FUORI TERRA (n): | 2 | VOLUME FUORI TERRA (mc): | 226,38 |
| EPOCA IMPIANTO ORIGINARIO: | ANNO: | | |
| INTERVENTI SUCCESSIVI: | | | |
| DI MODESTA ENTITA': | ANNO: | | |
| DI PESANTE ENTITA': | ANNO: | | |

TIPOLOGIA:

| | | | | | |
|-----------|--|------------|--|--------|----------|
| ISOLATO: | | A CORTE: | | ALTRO: | x |
| IN LINEA: | | A SCHIERA: | | | |



FOTO

VALORE:

| GRADO DI CONSERVAZIONE | | VALORE ARCHITETTONICO AMBIENTALE | | RAPPORTO CON IL CONTESTO | |
|------------------------|----------|----------------------------------|----------|--------------------------|----------|
| BUONO | x | BUONO | | BUONO | x |
| MEDIOCRE | | MEDIOCRE | x | MEDIOCRE | |
| PESSIMO | | PESSIMO | | PESSIMO | |

DESTINAZIONE D'USO:


| DESTINAZIONI D'USO ESISTENTI | | | | | DESTINAZIONI D'USO DI PROGETTO | | | | | 0 = Non utilizzato 1 = Residenza (compreso depositi, autorimesse, ecc.) 2 = Artigianato 3 = Commercio/Terziario/Direzionale 4 = Agricolo 5 = Usi particolari (chiesa, edifici pubblici, ecc.) |
|------------------------------|----------|--|--|--|--------------------------------|----------|--|--|--|--|
| INTERRATO | | | | | INTERRATO | | | | | |
| TERRA | 1 | | | | TERRA | 1 | | | | |
| PRIMO PIANO | 1 | | | | PRIMO PIANO | 1 | | | | |
| SECONDO PIANO | | | | | SECONDO PIANO | | | | | |
| SOTTOTETTO | | | | | SOTTOTETTO | | | | | |

QUALITA' E INTERVENTI:

| QUALITA' STORICO AMBIENTALI | ELEMENTI DI CONTRASTO | INTERVENTI SUL VOLUME ESISTENTE |
|--|-----------------------|-------------------------------------|
| 1. Edifici di elevato valore storico-architettonico ed edifici religiosi | FORATURE | RESTAURO / RISANAMENTO CONSERVATIVO |
| 2a. Edifici di valore storico | BALCONI / TERRAZZE | RISTRUTTURAZIONE PARZIALE |
| 2b. Edifici di valore ambientale | COPERTURA | RISTRUTTURAZIONE TOTALE |
| 3. Edificio di recente costruzione | INFISSI | DEMOLIZIONE SENZA RICOSTRUZ. |
| 4. Edificio in contrasto con l'ambiente | ALTRO | SOSTITUZIONE EDILIZIA |
| NOTE: | NOTE: | NOTE: |

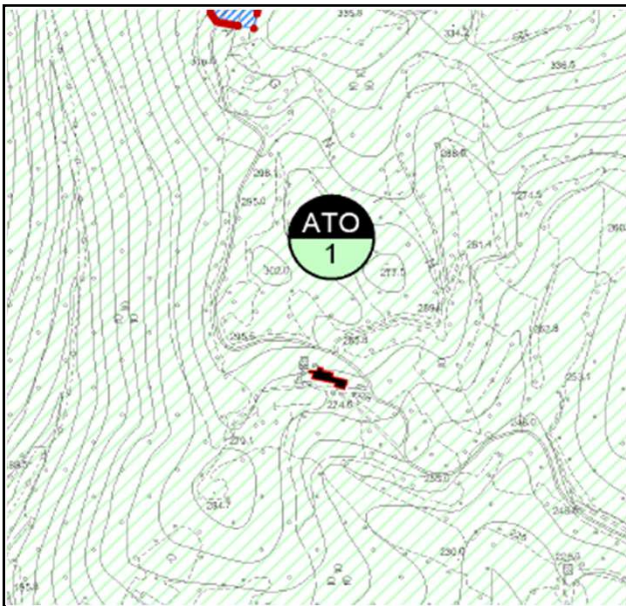
PRESCRIZIONI:

| |
|--|
| |
|--|

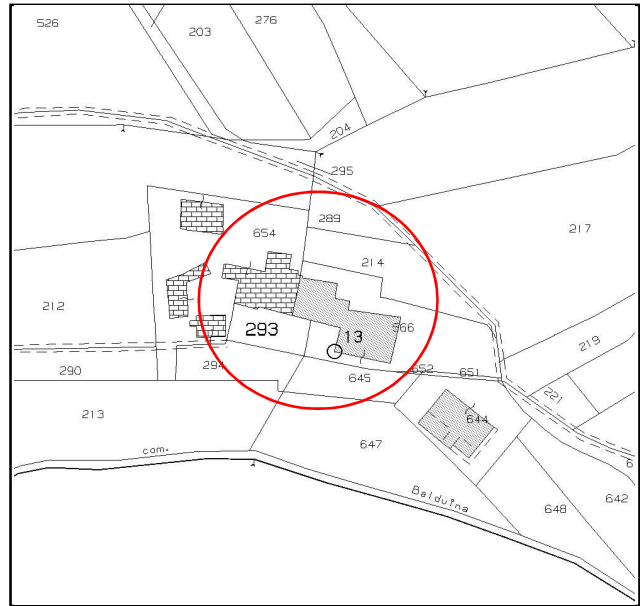
| | | | |
|-------------|---|--|---|
| SCHEDA B | COMUNE DI VILLAGA | |  |
| | PROVINCIA DI VICENZA | | |
| | Edifici di cui alla L.R. n. 11/2004, art. 40, comma 4 e N.T.A. del P.A.T. art. 15 | | |

| | | | | | |
|---------|-----------|-------------|------------|--------------------|----------|
| FOGLIO: | 23 | PARTICELLA: | 654 | CORPO DI FABBRICA: | F |
|---------|-----------|-------------|------------|--------------------|----------|

| | | | | | |
|-------------|--------------------|---------|----------|--------------------|-------------|
| UBICAZIONE: | Via Fagnini | CIVICO: | 3 | CODICE ECOGRAFICO: | 4750 |
|-------------|--------------------|---------|----------|--------------------|-------------|



ESTRATTO P.A.T.



ESTRATTO CATASTALE



FOTO




INDIVIDUAZIONE CORPO FABBRICA

F

| | | |
|---------------------|---|--|
| Grado di protezione | 5 | |
|---------------------|---|--|

| | |
|---------------------|-----------|
| Contesto ambientale | OBBLIGATO |
|---------------------|-----------|

| | | | |
|----------|--|--|---|
| SCHEDA B | COMUNE DI VILLAGA | |  |
| | PROVINCIA DI VICENZA | | |
| | Edifici di cui alla L.R. n. 11/2004, art. 40, comma 4 e N.T.A. del P.A.T. art. 15 | | |

LOCALIZZAZIONE:

| | | | | | | | |
|-------------|-------------|-------------|-----|--------------------|-----------|--------------------|---|
| FOGLIO: | 23 | PARTICELLA: | 654 | CODICE ECOGRAFICO: | 4750-4780 | CORPO DI FABBRICA: | G |
| UBICAZIONE: | Via Fagnini | | | CIVICO: | 1-3 | | |

FAMIGLIE E ABITAZIONI:

| | | | |
|-----------------------------------|--|-----------------------|--|
| ALLOGGI OCCUPATI: | | ALLOGGI NON OCCUPATI: | |
| ALLOGGI OCCUPATI SALTUARIALMENTE: | | | |
| STANZE: | | FAMIGLIE: | |
| | | RESIDENTI: | |

CARATTERISTICHE DIMENSIONALI:

| | | | |
|----------------------------|-------|--------------------------|-------|
| ALTEZZA EDIFICIO (m): | 2,50 | SUPERFICIE COPERTA (mq): | 7,00 |
| PIANI FUORI TERRA (n): | 1 | VOLUME FUORI TERRA (mc): | 17,50 |
| EPOCA IMPIANTO ORIGINARIO: | ANNO: | | |
| INTERVENTI SUCCESSIVI: | | | |
| DI MODESTA ENTITA': | ANNO: | | |
| DI PESANTE ENTITA': | ANNO: | | |

TIPOLOGIA:

| | | | | | |
|-----------|--|------------|--|--------|---|
| ISOLATO: | | A CORTE: | | ALTRO: | x |
| IN LINEA: | | A SCHIERA: | | | |



VALORE:

| GRADO DI CONSERVAZIONE | | VALORE ARCHITETTONICO AMBIENTALE | | RAPPORTO CON IL CONTESTO | |
|------------------------|---|----------------------------------|---|--------------------------|---|
| BUONO | | BUONO | | BUONO | |
| MEDIOCRE | x | MEDIOCRE | | MEDIOCRE | |
| PESSIMO | | PESSIMO | x | PESSIMO | x |

DESTINAZIONE D'USO:


| DESTINAZIONI D'USO ESISTENTI | | | | | DESTINAZIONI D'USO DI PROGETTO | | | | | 0 = Non utilizzato 1 = Residenza (compreso depositi, autorimesse, ecc.) 2 = Artigianato 3 = Commercio/Terziario/Direzionale 4 = Agricolo 5 = Usi particolari (chiesa, edifici pubblici, ecc.) |
|------------------------------|---|--|--|--|--------------------------------|---|--|--|--|--|
| INTERRATO | | | | | INTERRATO | | | | | |
| TERRA | 1 | | | | TERRA | 1 | | | | |
| PRIMO PIANO | | | | | PRIMO PIANO | | | | | |
| SECONDO PIANO | | | | | SECONDO PIANO | | | | | |
| SOTTOTETTO | | | | | SOTTOTETTO | | | | | |

QUALITA' E INTERVENTI:

| QUALITA' STORICO AMBIENTALI | ELEMENTI DI CONTRASTO | INTERVENTI SUL VOLUME ESISTENTE | |
|--|-----------------------|-------------------------------------|---|
| 1. Edifici di elevato valore storico-architettonico ed edifici religiosi | FORATURE | RESTAURO / RISANAMENTO CONSERVATIVO | |
| 2a. Edifici di valore storico | BALCONI / TERRAZZE | RISTRUTTURAZIONE PARZIALE | |
| 2b. Edifici di valore ambientale | COPERTURA | RISTRUTTURAZIONE TOTALE | |
| 3. Edificio di recente costruzione | INFISSI | DEMOLIZIONE SENZA RICOSTRUZ. | x |
| 4. Edificio in contrasto con l'ambiente | ALTRO | SOSTITUZIONE EDILIZIA | |
| NOTE: | NOTE: | NOTE: | |

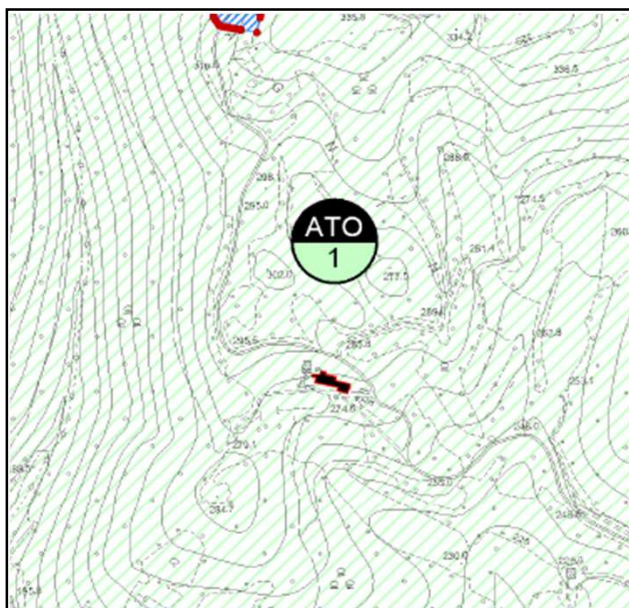
PRESCRIZIONI:

| |
|--|
| |
|--|

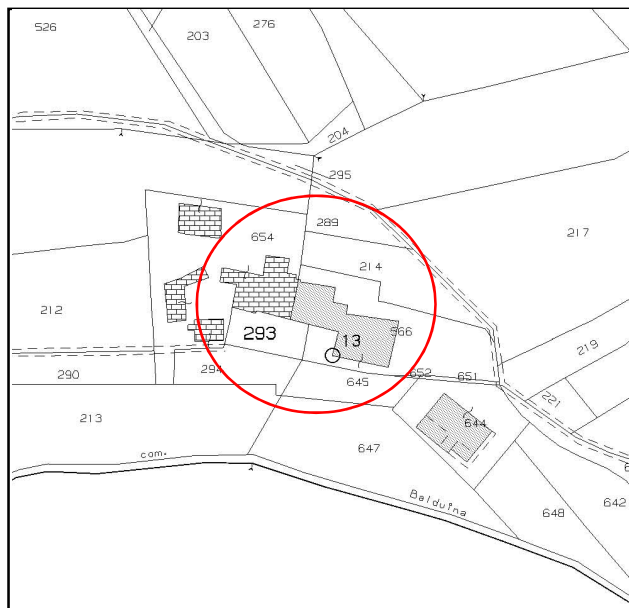
| | | | |
|-------------|---|--|---|
| SCHEDA B | COMUNE DI VILLAGA | |  |
| | PROVINCIA DI VICENZA | | |
| | Edifici di cui alla L.R. n. 11/2004, art. 40, comma 4 e N.T.A. del P.A.T. art. 15 | | |

| | | | | | |
|---------|-----------|-------------|------------|--------------------|----------|
| FOGLIO: | 23 | PARTICELLA: | 654 | CORPO DI FABBRICA: | G |
|---------|-----------|-------------|------------|--------------------|----------|


| | | | | | |
|-------------|--------------------|---------|------------|--------------------|-------------|
| UBICAZIONE: | Via Fagnini | CIVICO: | 1-3 | CODICE ECOGRAFICO: | 4750 |
|-------------|--------------------|---------|------------|--------------------|-------------|



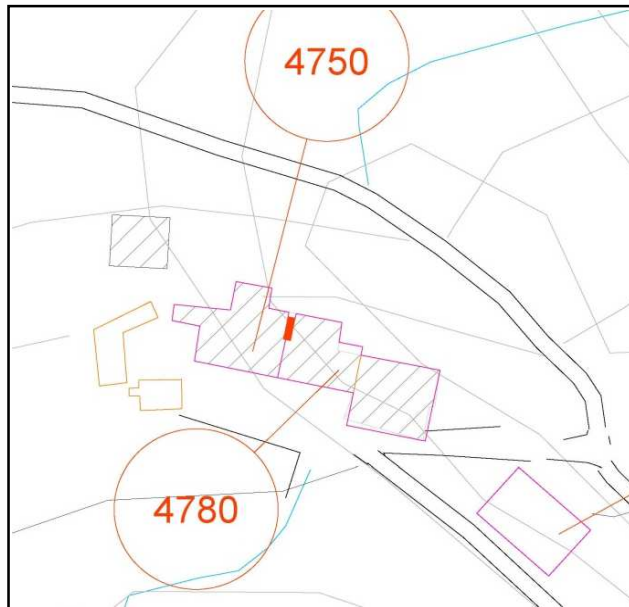
ESTRATTO P.A.T.



ESTRATTO CATASTALE




FOTO



INDIVIDUAZIONE CORPO FABBRICA

| | | |
|---------------------|---|--|
| Grado di protezione | 6 | |
|---------------------|---|--|

| | |
|---------------------|-----------|
| Contesto ambientale | OBBLIGATO |
|---------------------|-----------|

| | | | |
|----------|--|--|---|
| SCHEDA B | COMUNE DI VILLAGA | |  |
| | PROVINCIA DI VICENZA | | |
| | Edifici di cui alla L.R. n. 11/2004, art. 40, comma 4 e N.T.A. del P.A.T. art. 15 | | |

LOCALIZZAZIONE:

| | | | | | | | |
|-------------|--------------------|-------------|------------|--------------------|-------------|--------------------|----------|
| FOGLIO: | 23 | PARTICELLA: | 566 | CODICE ECOGRAFICO: | 4780 | CORPO DI FABBRICA: | H |
| UBICAZIONE: | Via Fagnini | | | CIVICO: | 1 | | |

FAMIGLIE E ABITAZIONI:

| | | | |
|-----------------------------------|--|-----------------------|--|
| ALLOGGI OCCUPATI: | | ALLOGGI NON OCCUPATI: | |
| ALLOGGI OCCUPATI SALTUARIALMENTE: | | | |
| STANZE: | | FAMIGLIE: | |
| | | RESIDENTI: | |

CARATTERISTICHE DIMENSIONALI:

| | | | |
|----------------------------|-------------|--------------------------|---------------|
| ALTEZZA EDIFICIO (m): | 7,50 | SUPERFICIE COPERTA (mq): | 83,20 |
| PIANI FUORI TERRA (n): | 3 | VOLUME FUORI TERRA (mc): | 624,00 |
| EPOCA IMPIANTO ORIGINARIO: | ANNO: | | |
| INTERVENTI SUCCESSIVI: | | | |
| DI MODESTA ENTITA': | ANNO: | | |
| DI PESANTE ENTITA': | ANNO: | | |

TIPOLOGIA:

| | | | | | |
|-----------|----------|------------|--|--------|--|
| ISOLATO: | | A CORTE: | | ALTRO: | |
| IN LINEA: | x | A SCHIERA: | | | |



VALORE:

| GRADO DI CONSERVAZIONE | | VALORE ARCHITETTONICO AMBIENTALE | | RAPPORTO CON IL CONTESTO | |
|------------------------|----------|----------------------------------|----------|--------------------------|----------|
| BUONO | x | BUONO | x | BUONO | x |
| MEDIOCRE | | MEDIOCRE | | MEDIOCRE | |
| PESSIMO | | PESSIMO | | PESSIMO | |

DESTINAZIONE D'USO:


| DESTINAZIONI D'USO ESISTENTI | | | | | DESTINAZIONI D'USO DI PROGETTO | | | | | 0 = Non utilizzato 1 = Residenza (compreso depositi, autorimesse, ecc.) 2 = Artigianato 3 = Commercio/Terziario/Direzionale 4 = Agricolo 5 = Usi particolari (chiesa, edifici pubblici, ecc.) |
|------------------------------|----------|--|--|--|--------------------------------|----------|--|--|--|--|
| INTERRATO | | | | | INTERRATO | | | | | |
| TERRA | 1 | | | | TERRA | 1 | | | | |
| PRIMO PIANO | 1 | | | | PRIMO PIANO | 1 | | | | |
| SECONDO PIANO | | | | | SECONDO PIANO | | | | | |
| SOTTOTETTO | 1 | | | | SOTTOTETTO | 1 | | | | |

QUALITA' E INTERVENTI:

| QUALITA' STORICO AMBIENTALI | ELEMENTI DI CONTRASTO | INTERVENTI SUL VOLUME ESISTENTE |
|--|-----------------------|-------------------------------------|
| 1. Edifici di elevato valore storico-architettonico ed edifici religiosi | FORATURE | RESTAURO / RISANAMENTO CONSERVATIVO |
| 2a. Edifici di valore storico | BALCONI / TERRAZZE | RISTRUTTURAZIONE PARZIALE |
| 2b. Edifici di valore ambientale | COPERTURA | x |
| 3. Edificio di recente costruzione | INFISSI | RISTRUTTURAZIONE TOTALE |
| 4. Edificio in contrasto con l'ambiente | ALTRO | DEMOLIZIONE SENZA RICOSTRUZ. |
| NOTE: | NOTE: | SOSTITUZIONE EDILIZIA |
| | | NOTE: |

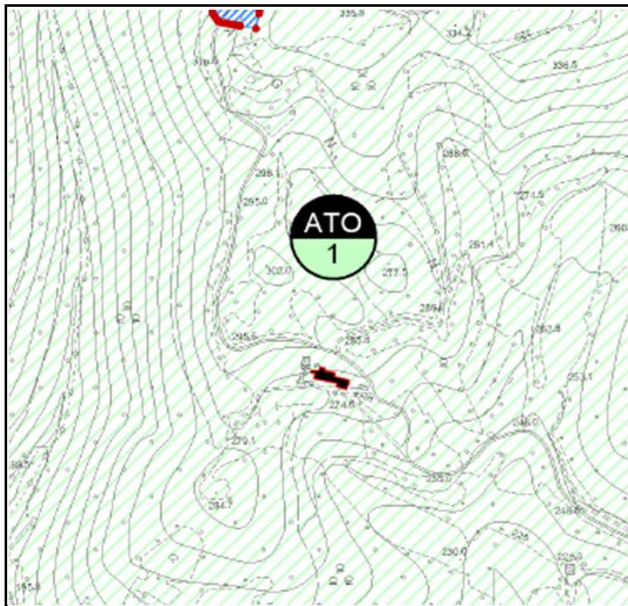
PRESCRIZIONI:

| |
|--|
| |
|--|

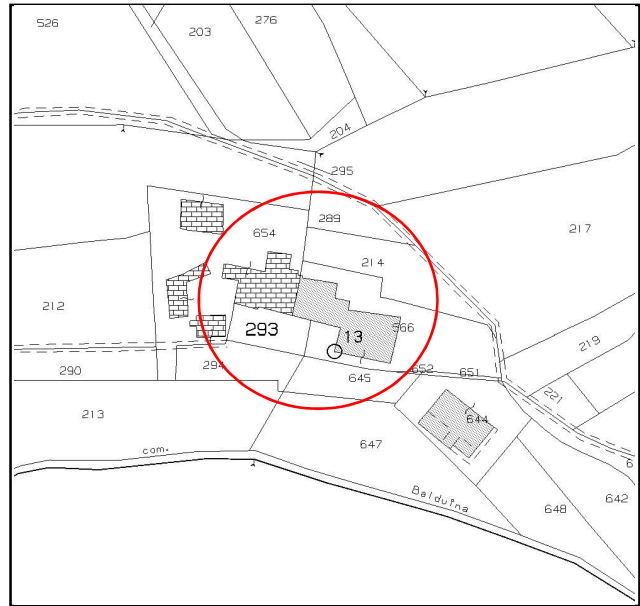
| | | | |
|-------------|---|--|---|
| SCHEDA B | COMUNE DI VILLAGA | |  |
| | PROVINCIA DI VICENZA | | |
| | Edifici di cui alla L.R. n. 11/2004, art. 40, comma 4 e N.T.A. del P.A.T. art. 15 | | |

| | | | | | |
|---------|-----------|-------------|------------|--------------------|----------|
| FOGLIO: | 23 | PARTICELLA: | 566 | CORPO DI FABBRICA: | H |
|---------|-----------|-------------|------------|--------------------|----------|

| | | | | | |
|-------------|--------------------|---------|----------|--------------------|-------------|
| UBICAZIONE: | Via Fagnini | CIVICO: | 1 | CODICE ECOGRAFICO: | 4780 |
|-------------|--------------------|---------|----------|--------------------|-------------|



ESTRATTO P.A.T.



ESTRATTO CATASTALE



FOTO




INDIVIDUAZIONE CORPO FABBRICA

H

| | | |
|---------------------|---|--|
| Grado di protezione | 3 | |
|---------------------|---|--|

| | |
|---------------------|-----------------------------|
| Contesto ambientale | PAESAGGIO RURALE DI COLLINA |
|---------------------|-----------------------------|

| | | | |
|----------|--|--|---|
| SCHEDA B | COMUNE DI VILLAGA | |  |
| | PROVINCIA DI VICENZA | | |
| | Edifici di cui alla L.R. n. 11/2004, art. 40, comma 4 e N.T.A. del P.A.T. art. 15 | | |

LOCALIZZAZIONE:

| | | | | | | | |
|---------|----|-------------|-----|--------------------|------|--------------------|---|
| FOGLIO: | 23 | PARTICELLA: | 566 | CODICE ECOGRAFICO: | 4780 | CORPO DI FABBRICA: | I |
|---------|----|-------------|-----|--------------------|------|--------------------|---|

| | | | |
|-------------|-------------|---------|-----|
| UBICAZIONE: | Via Fagnini | CIVICO: | 3/A |
|-------------|-------------|---------|-----|

FAMIGLIE E ABITAZIONI:

| | | | |
|-----------------------------------|--|-----------------------|--|
| ALLOGGI OCCUPATI: | | ALLOGGI NON OCCUPATI: | |
| ALLOGGI OCCUPATI SALTUARIALMENTE: | | | |
| STANZE: | | FAMIGLIE: | |
| | | RESIDENTI: | |

CARATTERISTICHE DIMENSIONALI:

| | | | |
|----------------------------|-------|--------------------------|---------|
| ALTEZZA EDIFICIO (m): | 6,50 | SUPERFICIE COPERTA (mq): | 189,72 |
| PIANI FUORI TERRA (n): | 2 | VOLUME FUORI TERRA (mc): | 1233,18 |
| EPOCA IMPIANTO ORIGINARIO: | ANNO: | | |
| INTERVENTI SUCCESSIVI: | | | |
| DI MODESTA ENTITA': | ANNO: | | |
| DI PESANTE ENTITA': | ANNO: | | |

TIPOLOGIA:

| | | | | | |
|-----------|---|------------|--|--------|--|
| ISOLATO: | | A CORTE: | | ALTRO: | |
| IN LINEA: | x | A SCHIERA: | | | |

VALORE:

| GRADO DI CONSERVAZIONE | | VALORE ARCHITETTONICO AMBIENTALE | | RAPPORTO CON IL CONTESTO | |
|------------------------|---|----------------------------------|---|--------------------------|---|
| BUONO | x | BUONO | | BUONO | |
| MEDIOCRE | | MEDIOCRE | x | MEDIOCRE | x |
| PESSIMO | | PESSIMO | | PESSIMO | |

DESTINAZIONE D'USO:

| DESTINAZIONI D'USO ESISTENTI | | DESTINAZIONI D'USO DI PROGETTO | | 0 = Non utilizzato 1 = Residenza (compreso depositi, autorimesse, ecc.) 2 = Artigianato 3 = Commercio/Terziario/Direzionale 4 = Agricolo 5 = Usi particolari (chiesa, edifici pubblici, ecc.) |
|------------------------------|---|--------------------------------|---|--|
| INTERRATO | 1 | INTERRATO | 1 | |
| TERRA | 1 | TERRA | 1 | |
| PRIMO PIANO | | PRIMO PIANO | | |
| SECONDO PIANO | | SECONDO PIANO | | |
| SOTTOTETTO | | SOTTOTETTO | | |


QUALITA' E INTERVENTI:

| QUALITA' STORICO AMBIENTALI | ELEMENTI DI CONTRASTO | INTERVENTI SUL VOLUME ESISTENTE |
|--|-----------------------|-------------------------------------|
| 1. Edifici di elevato valore storico-architettonico ed edifici religiosi | FORATURE | RESTAURO / RISANAMENTO CONSERVATIVO |
| 2a. Edifici di valore storico | BALCONI / TERRAZZE | RISTRUTTURAZIONE PARZIALE |
| 2b. Edifici di valore ambientale | COPERTURA | RISTRUTTURAZIONE TOTALE |
| 3. Edificio di recente costruzione | INFISSI | DEMOLIZIONE SENZA RICOSTRUZ. |
| 4. Edificio in contrasto con l'ambiente | ALTRO | SOSTITUZIONE EDILIZIA |
| NOTE: | NOTE: | NOTE: |

PRESCRIZIONI:

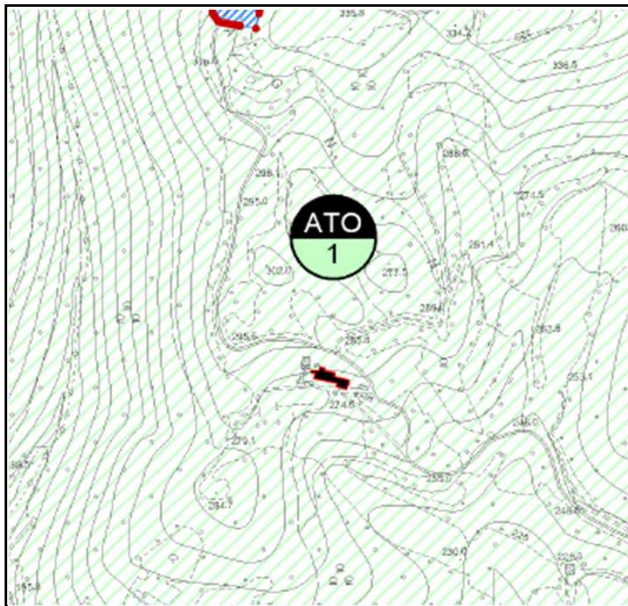
| |
|--|
| |
|--|



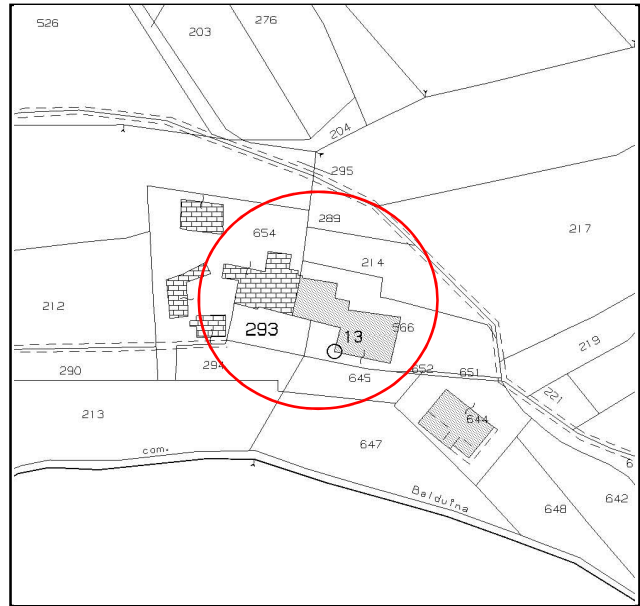
| | | | |
|-------------|---|--|---|
| SCHEDA B | COMUNE DI VILLAGA | |  |
| | PROVINCIA DI VICENZA | | |
| | Edifici di cui alla L.R. n. 11/2004, art. 40, comma 4 e N.T.A. del P.A.T. art. 15 | | |

| | | | | | |
|---------|-----------|-------------|------------|--------------------|----------|
| FOGLIO: | 23 | PARTICELLA: | 566 | CORPO DI FABBRICA: | I |
|---------|-----------|-------------|------------|--------------------|----------|

| | | | | | |
|-------------|--------------------|---------|------------|--------------------|-------------|
| UBICAZIONE: | Via Fagnini | CIVICO: | 3/A | CODICE ECOGRAFICO: | 4780 |
|-------------|--------------------|---------|------------|--------------------|-------------|



ESTRATTO P.A.T.



ESTRATTO CATASTALE



FOTO




INDIVIDUAZIONE CORPO FABBRICA



| | | |
|---------------------|---|--|
| Grado di protezione | 5 | |
|---------------------|---|--|

| | |
|---------------------|-----------|
| Contesto ambientale | OBBLIGATO |
|---------------------|-----------|

| | | | |
|----------|--|--|---|
| SCHEDA B | COMUNE DI VILLAGA | |  |
| | PROVINCIA DI VICENZA | | |
| | Edifici di cui alla L.R. n. 11/2004, art. 40, comma 4 e N.T.A. del P.A.T. art. 15 | | |

LOCALIZZAZIONE:

| | | | | | | | |
|-------------|-------------|-------------|-----|--------------------|------|--------------------|---|
| FOGLIO: | 23 | PARTICELLA: | 566 | CODICE ECOGRAFICO: | 4780 | CORPO DI FABBRICA: | L |
| UBICAZIONE: | Via Fagnini | | | CIVICO: | 1 | | |

FAMIGLIE E ABITAZIONI:

| | | | |
|-----------------------------------|--|-----------------------|--|
| ALLOGGI OCCUPATI: | | ALLOGGI NON OCCUPATI: | |
| ALLOGGI OCCUPATI SALTUARIALMENTE: | | | |
| STANZE: | | FAMIGLIE: | |
| | | RESIDENTI: | |

CARATTERISTICHE DIMENSIONALI:

| | | | |
|----------------------------|-------|--------------------------|-------|
| ALTEZZA EDIFICIO (m): | 2,20 | SUPERFICIE COPERTA (mq): | 5,60 |
| PIANI FUORI TERRA (n): | 1 | VOLUME FUORI TERRA (mc): | 12,32 |
| EPOCA IMPIANTO ORIGINARIO: | ANNO: | | |
| INTERVENTI SUCCESSIVI: | | | |
| DI MODESTA ENTITA': | ANNO: | | |
| DI PESANTE ENTITA': | ANNO: | | |

TIPOLOGIA:

| | | | | | |
|-----------|--|------------|--|--------|---|
| ISOLATO: | | A CORTE: | | ALTRO: | x |
| IN LINEA: | | A SCHIERA: | | | |



VALORE:

| GRADO DI CONSERVAZIONE | | VALORE ARCHITETTONICO AMBIENTALE | | RAPPORTO CON IL CONTESTO | |
|------------------------|---|----------------------------------|---|--------------------------|---|
| BUONO | | BUONO | | BUONO | |
| MEDIOCRE | x | MEDIOCRE | | MEDIOCRE | |
| PESSIMO | | PESSIMO | x | PESSIMO | x |

DESTINAZIONE D'USO:


| DESTINAZIONI D'USO ESISTENTI | | | | | DESTINAZIONI D'USO DI PROGETTO | | | | | 0 = Non utilizzato 1 = Residenza (compreso depositi, autorimesse, ecc.) 2 = Artigianato 3 = Commercio/Terziario/Direzionale 4 = Agricolo 5 = Usi particolari (chiesa, edifici pubblici, ecc.) |
|------------------------------|---|--|--|--|--------------------------------|---|--|--|--|--|
| INTERRATO | | | | | INTERRATO | | | | | |
| TERRA | 1 | | | | TERRA | 1 | | | | |
| PRIMO PIANO | | | | | PRIMO PIANO | | | | | |
| SECONDO PIANO | | | | | SECONDO PIANO | | | | | |
| SOTTOTETTO | | | | | SOTTOTETTO | | | | | |

QUALITA' E INTERVENTI:

| QUALITA' STORICO AMBIENTALI | | ELEMENTI DI CONTRASTO | | INTERVENTI SUL VOLUME ESISTENTE | |
|--|---|-----------------------|--|-------------------------------------|---|
| 1. Edifici di elevato valore storico-architettonico ed edifici religiosi | | FORATURE | | RESTAURO / RISANAMENTO CONSERVATIVO | |
| 2a. Edifici di valore storico | | BALCONI / TERRAZZE | | RISTRUTTURAZIONE PARZIALE | |
| 2b. Edifici di valore ambientale | | COPERTURA | | RISTRUTTURAZIONE TOTALE | |
| 3. Edificio di recente costruzione | x | INFISSI | | DEMOLIZIONE SENZA RICOSTRUZ. | x |
| 4. Edificio in contrasto con l'ambiente | | ALTRO | | SOSTITUZIONE EDILIZIA | |
| NOTE: | | NOTE: | | NOTE: | |

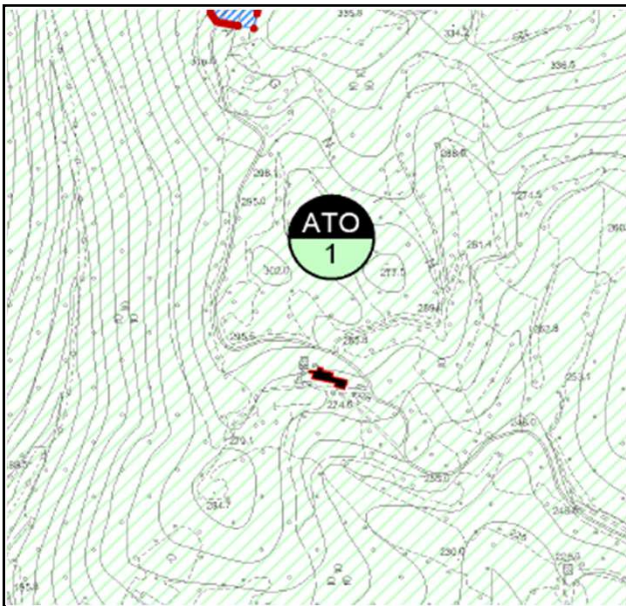
PRESCRIZIONI:

| |
|--|
| |
|--|

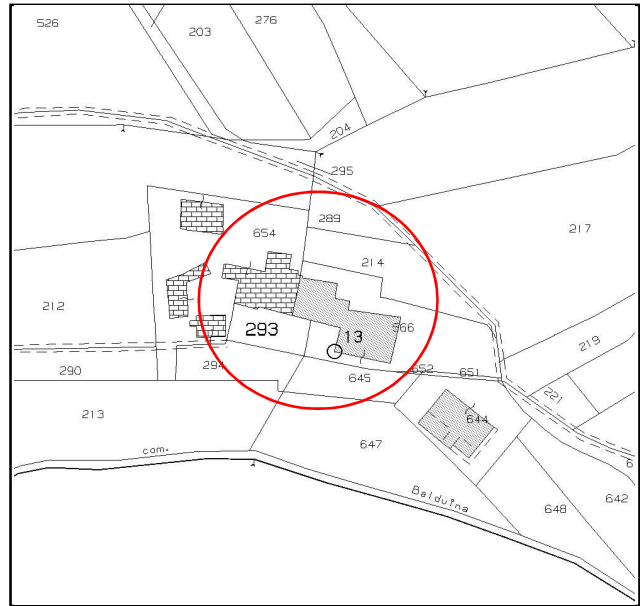
| | | | |
|-------------|---|--|---|
| SCHEDA B | COMUNE DI VILLAGA | |  |
| | PROVINCIA DI VICENZA | | |
| | Edifici di cui alla L.R. n. 11/2004, art. 40, comma 4 e N.T.A. del P.A.T. art. 15 | | |

| | | | | | |
|---------|-----------|-------------|------------|--------------------|----------|
| FOGLIO: | 23 | PARTICELLA: | 566 | CORPO DI FABBRICA: | L |
|---------|-----------|-------------|------------|--------------------|----------|

| | | | | | |
|-------------|--------------------|---------|----------|--------------------|-------------|
| UBICAZIONE: | Via Fagnini | CIVICO: | 1 | CODICE ECOGRAFICO: | 4780 |
|-------------|--------------------|---------|----------|--------------------|-------------|



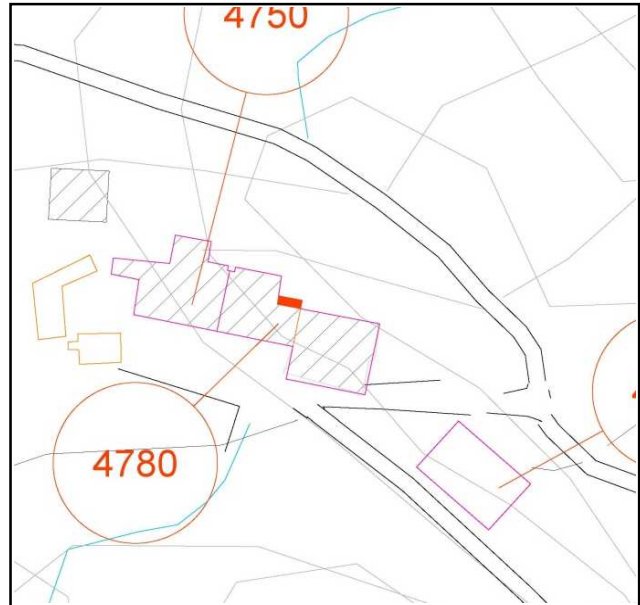
ESTRATTO P.A.T.



ESTRATTO CATASTALE



FOTO




INDIVIDUAZIONE CORPO FABBRICA

L

| | | |
|---------------------|---|--|
| Grado di protezione | 6 | |
|---------------------|---|--|

| | |
|---------------------|-----------|
| Contesto ambientale | OBBLIGATO |
|---------------------|-----------|

| | | | |
|----------|--|--|---|
| SCHEDA B | COMUNE DI VILLAGA | |  |
| | PROVINCIA DI VICENZA | | |
| | Edifici di cui alla L.R. n. 11/2004, art. 40, comma 4 e N.T.A. del P.A.T. art. 15 | | |

LOCALIZZAZIONE:

| | | | | | | | |
|-------------|-----------|--------------------|------------|--------------------|-------------|--------------------|----------|
| FOGLIO: | 23 | PARTICELLA: | 566 | CODICE ECOGRAFICO: | 4780 | CORPO DI FABBRICA: | M |
| UBICAZIONE: | | Via Fagnini | | CIVICO: | 1 | | |

FAMIGLIE E ABITAZIONI:

| | | | |
|-----------------------------------|--|-----------------------|--|
| ALLOGGI OCCUPATI: | | ALLOGGI NON OCCUPATI: | |
| ALLOGGI OCCUPATI SALTUARIALMENTE: | | | |
| STANZE: | | FAMIGLIE: | |
| | | RESIDENTI: | |

CARATTERISTICHE DIMENSIONALI:

| | | | |
|----------------------------|-------------|--------------------------|---------------|
| ALTEZZA EDIFICIO (m): | 3,00 | SUPERFICIE COPERTA (mq): | 44,20 |
| PIANI FUORI TERRA (n): | 1 | VOLUME FUORI TERRA (mc): | 132,60 |
| EPOCA IMPIANTO ORIGINARIO: | ANNO: | | |
| INTERVENTI SUCCESSIVI: | | | |
| DI MODESTA ENTITA': | ANNO: | | |
| DI PESANTE ENTITA': | ANNO: | | |

TIPOLOGIA:

| | | | | | |
|-----------|--|------------|--|--------|----------|
| ISOLATO: | | A CORTE: | | ALTRO: | x |
| IN LINEA: | | A SCHIERA: | | | |



VALORE:

| GRADO DI CONSERVAZIONE | | VALORE ARCHITETTONICO AMBIENTALE | | RAPPORTO CON IL CONTESTO | |
|------------------------|----------|----------------------------------|----------|--------------------------|----------|
| BUONO | x | BUONO | | BUONO | x |
| MEDIOCRE | | MEDIOCRE | x | MEDIOCRE | |
| PESSIMO | | PESSIMO | | PESSIMO | |

DESTINAZIONE D'USO:


| DESTINAZIONI D'USO ESISTENTI | | | | | DESTINAZIONI D'USO DI PROGETTO | | | | | 0 = Non utilizzato 1 = Residenza (compreso depositi, autorimesse, ecc.) 2 = Artigianato 3 = Commercio/Terziario/Direzionale 4 = Agricolo 5 = Usi particolari (chiesa, edifici pubblici, ecc.) |
|------------------------------|----------|--|--|--|--------------------------------|----------|--|--|--|--|
| INTERRATO | | | | | INTERRATO | | | | | |
| TERRA | 1 | | | | TERRA | 1 | | | | |
| PRIMO PIANO | | | | | PRIMO PIANO | | | | | |
| SECONDO PIANO | | | | | SECONDO PIANO | | | | | |
| SOTTOTETTO | | | | | SOTTOTETTO | | | | | |

QUALITA' E INTERVENTI:

| QUALITA' STORICO AMBIENTALI | ELEMENTI DI CONTRASTO | INTERVENTI SUL VOLUME ESISTENTE | |
|--|-----------------------|-------------------------------------|----------|
| 1. Edifici di elevato valore storico-architettonico ed edifici religiosi | FORATURE | RESTAURO / RISANAMENTO CONSERVATIVO | |
| 2a. Edifici di valore storico | BALCONI / TERRAZZE | RISTRUTTURAZIONE PARZIALE | |
| 2b. Edifici di valore ambientale | COPERTURA | RISTRUTTURAZIONE TOTALE | x |
| 3. Edificio di recente costruzione | INFISSI | DEMOLIZIONE SENZA RICOSTRUZ. | |
| 4. Edificio in contrasto con l'ambiente | ALTRO | SOSTITUZIONE EDILIZIA | |
| NOTE: | NOTE: | NOTE: | |

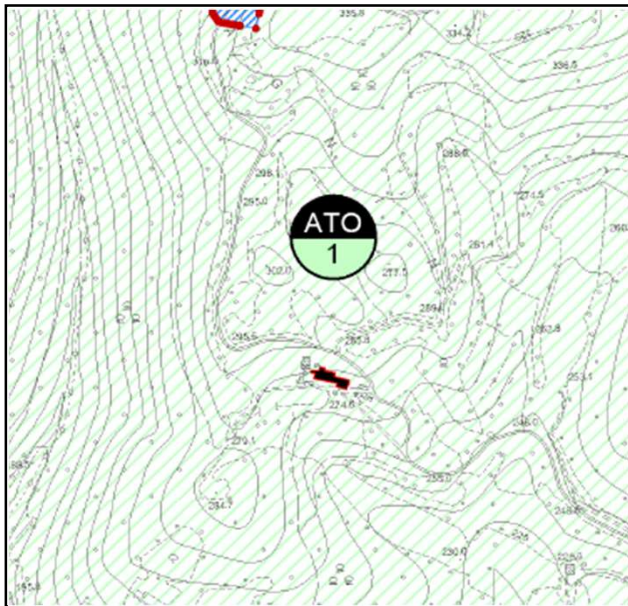
PRESCRIZIONI:

| |
|--|
| |
|--|

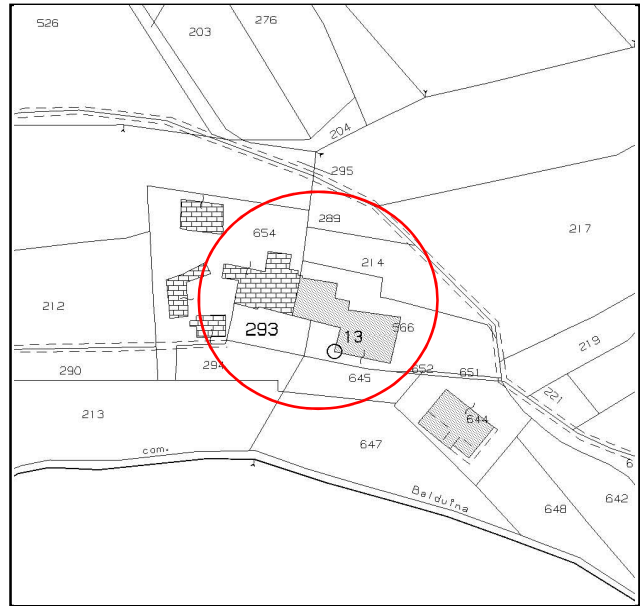
| | | | |
|-------------|---|--|---|
| SCHEDA B | COMUNE DI VILLAGA | |  |
| | PROVINCIA DI VICENZA | | |
| | Edifici di cui alla L.R. n. 11/2004, art. 40, comma 4 e N.T.A. del P.A.T. art. 15 | | |

| | | | | | |
|---------|-----------|-------------|------------|--------------------|----------|
| FOGLIO: | 23 | PARTICELLA: | 566 | CORPO DI FABBRICA: | M |
|---------|-----------|-------------|------------|--------------------|----------|

| | | | | | |
|-------------|--------------------|---------|----------|--------------------|-------------|
| UBICAZIONE: | Via Fagnini | CIVICO: | 1 | CODICE ECOGRAFICO: | 4780 |
|-------------|--------------------|---------|----------|--------------------|-------------|



ESTRATTO P.A.T.



ESTRATTO CATASTALE



FOTO




INDIVIDUAZIONE CORPO FABBRICA

M

| | | |
|---------------------|---|--|
| Grado di protezione | 5 | |
|---------------------|---|--|

| | |
|---------------------|-----------|
| Contesto ambientale | OBBLIGATO |
|---------------------|-----------|

| | | | |
|----------|--|--|---|
| SCHEDA B | COMUNE DI VILLAGA | |  |
| | PROVINCIA DI VICENZA | | |
| | Edifici di cui alla L.R. n. 11/2004, art. 40, comma 4 e N.T.A. del P.A.T. art. 15 | | |

LOCALIZZAZIONE:

| | | | | | | | |
|---|----------|-------------|------------|--------------------|-------------|--------------------|----------|
| FOGLIO: | 8 | PARTICELLA: | 356 | CODICE ECOGRAFICO: | 4950 | CORPO DI FABBRICA: | A |
| UBICAZIONE: Via Fornace CIVICO: 1 | | | | | | | |

FAMIGLIE E ABITAZIONI:

| | | | |
|----------------------------------|--|-----------------------|--|
| ALLOGGI OCCUPATI: | | ALLOGGI NON OCCUPATI: | |
| ALLOGGI OCCUPATI SALTUARIAMENTE: | | | |
| STANZE: | | FAMIGLIE: | |
| | | RESIDENTI: | |

CARATTERISTICHE DIMENSIONALI:

| | | | |
|----------------------------|----------|--------------------------|---------------|
| ALTEZZA EDIFICIO (m.): | 6 | SUPERFICIE COPERTA (mq): | 73.00 |
| PIANI FUORI TERRA (n): | 2 | VOLUME FUORI TERRA (mc): | 438.00 |
| EPOCA IMPIANTO ORIGINARIO: | ANNO: | | |
| INTERVENTI SUCCESSIVI: | | | |
| DI MODESTA ENTITA': | ANNO: | | |
| DI PESANTE ENTITA': | ANNO: | 1984 | |

TIPOLOGIA:

| | | | | | |
|-----------|----------|------------|--|--------|--|
| ISOLATO: | | A CORTE: | | ALTRO: | |
| IN LINEA: | x | A SCHIERA: | | | |

VALORE:

| GRADO DI CONSERVAZIONE | | VALORE ARCHITETTONICO AMBIENTALE | | RAPPORTO CON IL CONTESTO | |
|------------------------|----------|----------------------------------|----------|--------------------------|----------|
| BUONO | x | BUONO | x | BUONO | x |
| MEDIOCRE | | MEDIOCRE | | MEDIOCRE | |
| PESSIMO | | PESSIMO | | PESSIMO | |

DESTINAZIONE D'USO:

| DESTINAZIONI D'USO ESISTENTI | | | | DESTINAZIONI D'USO AMMESSE | | | | 0 = Non utilizzato 1 = Residenza (compreso depositi, autorimesse, ecc.) 2 = Artigianato 3 = Commercio/Terziario/Direzionale 4 = Agricolo 5 = Usi particolari (chiesa, edifici pubblici, ecc.) |
|------------------------------|----------|--|--|----------------------------|----------|--|--|--|
| INTERRATO | | | | INTERRATO | | | | |
| TERRA | 1 | | | TERRA | 1 | | | |
| PRIMO PIANO | 1 | | | PRIMO PIANO | 1 | | | |
| SECONDO PIANO | | | | SECONDO PIANO | | | | |
| SOTTOTETTO | | | | SOTTOTETTO | | | | |

QUALITA' E INTERVENTI:

| QUALITA' STORICO AMBIENTALI | ELEMENTI DI CONTRASTO | INTERVENTI SUL VOLUME ESISTENTE |
|--|-----------------------|-------------------------------------|
| 1. Edifici di elevato valore storico-architettonico ed edifici religiosi | FORATURE | RESTAURO / RISANAMENTO CONSERVATIVO |
| 2a. Edifici di valore storico | BALCONI / TERRAZZE | RISTRUTTURAZIONE PARZIALE |
| 2b. Edifici di valore ambientale | COPERTURA | RISTRUTTURAZIONE TOTALE |
| 3. Edificio di recente costruzione | INFISSI | DEMOLIZIONE SENZA RICOSTRUZ. |
| 4. Edificio in contrasto con l'ambiente | ALTRO | SOSTITUZIONE EDILIZIA |
| NOTE: | NOTE: | NOTE: |

PRESCRIZIONI:

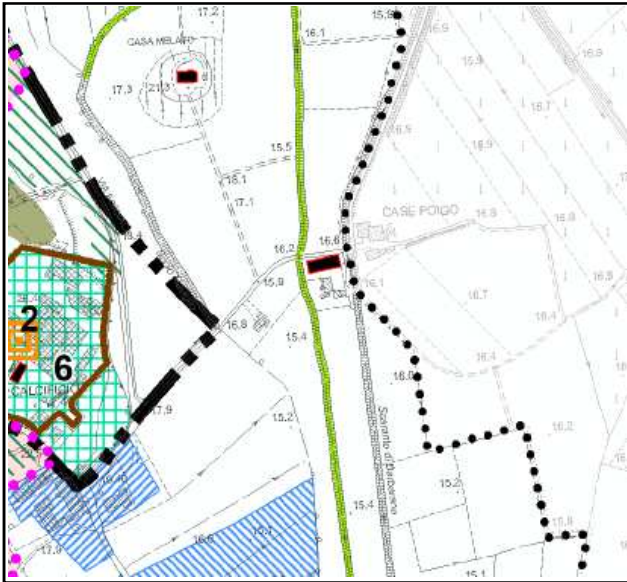
| |
|--|
| |
|--|



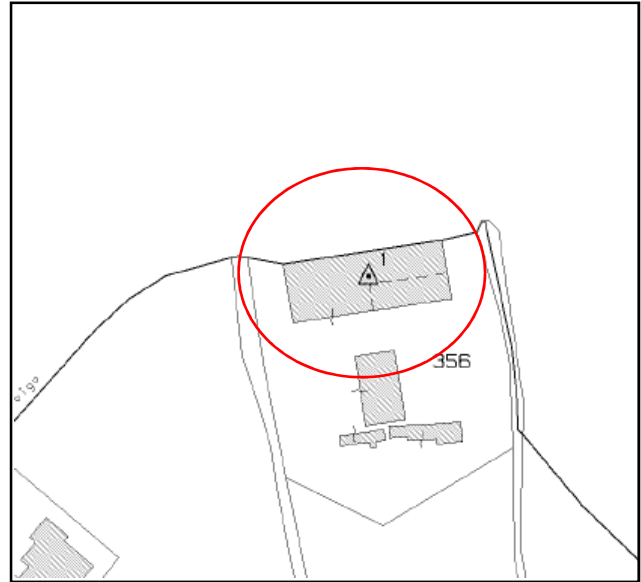
| | | | |
|-------------|---|--|---|
| SCHEDA B | COMUNE DI VILLAGA | |  |
| | PROVINCIA DI VICENZA | | |
| | Edifici di cui alla L.R. n. 11/2004, art. 40, comma 4 e N.T.A. del P.A.T. art. 15 | | |

| | | | | | |
|---------|----------|-------------|------------|--------------------|----------|
| FOGLIO: | 8 | PARTICELLA: | 356 | CORPO DI FABBRICA: | A |
|---------|----------|-------------|------------|--------------------|----------|

| | | | | | |
|-------------|--------------------|---------|----------|--------------------|-------------|
| UBICAZIONE: | Via Fornace | CIVICO: | 1 | CODICE ECOGRAFICO: | 4950 |
|-------------|--------------------|---------|----------|--------------------|-------------|



ESTRATTO P.A.T.



ESTRATTO CATASTALE



FOTO



INDIVIDUAZIONE CORPO FABBRICA

A

| | | |
|---------------------|---|--|
| Grado di protezione | 5 | |
|---------------------|---|--|

| | |
|---------------------|-----------|
| Contesto ambientale | OBBLIGATO |
|---------------------|-----------|

| | | | |
|----------|--|--|---|
| SCHEDA B | COMUNE DI VILLAGA | |  |
| | PROVINCIA DI VICENZA | | |
| | Edifici di cui alla L.R. n. 11/2004, art. 40, comma 4 e N.T.A. del P.A.T. art. 15 | | |

LOCALIZZAZIONE:

| | | | | | | | |
|-------------|----------|--------------------|------------|--------------------|-------------|--------------------|----------|
| FOGLIO: | 8 | PARTICELLA: | 356 | CODICE ECOGRAFICO: | 4950 | CORPO DI FABBRICA: | B |
| UBICAZIONE: | | Via Fornace | | CIVICO: | 1 | | |

FAMIGLIE E ABITAZIONI:

| | | | |
|-----------------------------------|--|-----------------------|--|
| ALLOGGI OCCUPATI: | | ALLOGGI NON OCCUPATI: | |
| ALLOGGI OCCUPATI SALTUARIALMENTE: | | | |
| STANZE: | | FAMIGLIE: | |
| | | RESIDENTI: | |

CARATTERISTICHE DIMENSIONALI:

| | | | |
|----------------------------|----------|--------------------------|---------------|
| ALTEZZA EDIFICIO (m.): | 6 | SUPERFICIE COPERTA (mq): | 96.00 |
| PIANI FUORI TERRA (n): | 2 | VOLUME FUORI TERRA (mc): | 576.00 |
| EPOCA IMPIANTO ORIGINARIO: | ANNO: | | |
| INTERVENTI SUCCESSIVI: | | | |
| DI MODESTA ENTITA': | ANNO: | | |
| DI PESANTE ENTITA': | ANNO: | 1984 | |

TIPOLOGIA:

| | | | | | |
|-----------|----------|------------|--|--------|--|
| ISOLATO: | | A CORTE: | | ALTRO: | |
| IN LINEA: | x | A SCHIERA: | | | |

VALORE:

| GRADO DI CONSERVAZIONE | | VALORE ARCHITETTONICO AMBIENTALE | | RAPPORTO CON IL CONTESTO | |
|------------------------|----------|----------------------------------|----------|--------------------------|----------|
| BUONO | x | BUONO | x | BUONO | x |
| MEDIOCRE | | MEDIOCRE | | MEDIOCRE | |
| PESSIMO | | PESSIMO | | PESSIMO | |

DESTINAZIONE D'USO:

| DESTINAZIONI D'USO ESISTENTI | | | | | DESTINAZIONI D'USO AMMESSE | | | | | 0 = Non utilizzato 1 = Residenza (compreso depositi, autorimesse, ecc.) 2 = Artigianato 3 = Commercio/Terziario/Direzionale 4 = Agricolo 5 = Usi particolari (chiesa, edifici pubblici, ecc.) |
|------------------------------|----------|--|--|--|----------------------------|----------|--|--|--|--|
| INTERRATO | | | | | INTERRATO | | | | | |
| TERRA | 1 | | | | TERRA | 1 | | | | |
| PRIMO PIANO | 1 | | | | PRIMO PIANO | 1 | | | | |
| SECONDO PIANO | | | | | SECONDO PIANO | | | | | |
| SOTTOTETTO | | | | | SOTTOTETTO | | | | | |

QUALITA' E INTERVENTI:


| QUALITA' STORICO AMBIENTALI | | ELEMENTI DI CONTRASTO | | INTERVENTI SUL VOLUME ESISTENTE | |
|--|----------|-----------------------|--|-------------------------------------|----------|
| 1. Edifici di elevato valore storico-architettonico ed edifici religiosi | | FORATURE | | RESTAURO / RISANAMENTO CONSERVATIVO | |
| 2a. Edifici di valore storico | | BALCONI / TERRAZZE | | RISTRUTTURAZIONE PARZIALE | x |
| 2b. Edifici di valore ambientale | x | COPERTURA | | RISTRUTTURAZIONE TOTALE | |
| 3. Edificio di recente costruzione | | INFISSI | | DEMOLIZIONE SENZA RICOSTRUZ. | |
| 4. Edificio in contrasto con l'ambiente | | ALTRO | | SOSTITUZIONE EDILIZIA | |
| NOTE: | | NOTE: | | NOTE: | |

PRESCRIZIONI:

| |
|--|
| |
|--|

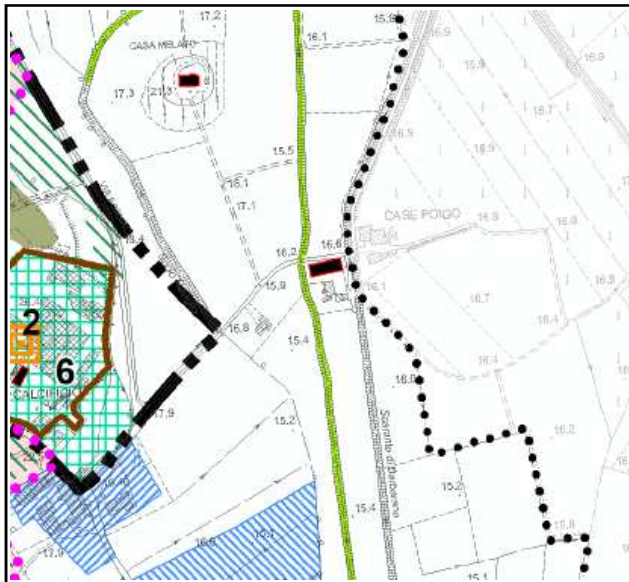


FOTO

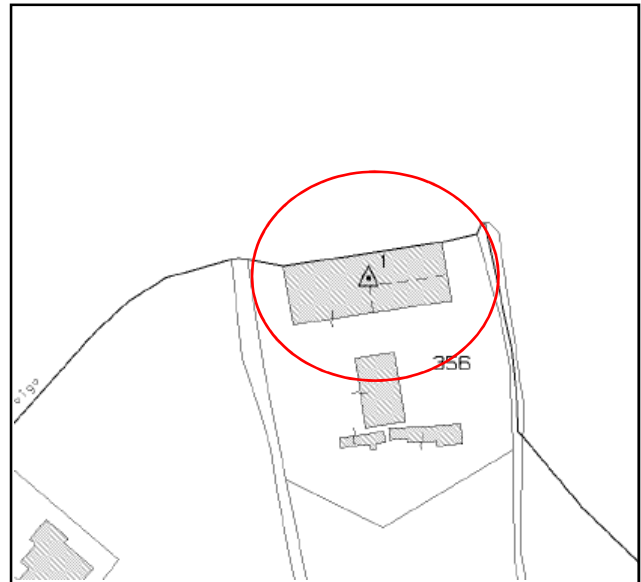
| | | | |
|-------------|---|--|---|
| SCHEDA B | COMUNE DI VILLAGA | |  |
| | PROVINCIA DI VICENZA | | |
| | Edifici di cui alla L.R. n. 11/2004, art. 40, comma 4 e N.T.A. del P.A.T. art. 15 | | |

| | | | | | |
|---------|----------|-------------|------------|--------------------|----------|
| FOGLIO: | 8 | PARTICELLA: | 356 | CORPO DI FABBRICA: | B |
|---------|----------|-------------|------------|--------------------|----------|

| | | | | | |
|-------------|--------------------|---------|----------|--------------------|-------------|
| UBICAZIONE: | Via Fornace | CIVICO: | 1 | CODICE ECOGRAFICO: | 4950 |
|-------------|--------------------|---------|----------|--------------------|-------------|



ESTRATTO P.A.T.



ESTRATTO CATASTALE



FOTO



INDIVIDUAZIONE CORPO FABBRICA

B

| | | |
|---------------------|---|--|
| Grado di protezione | 4 | |
|---------------------|---|--|

| | |
|---------------------|-----------------------------|
| Contesto ambientale | PAESAGGIO RURALE DI PIANURA |
|---------------------|-----------------------------|

| | | | |
|----------|--|--|---|
| SCHEDA B | COMUNE DI VILLAGA | |  |
| | PROVINCIA DI VICENZA | | |
| | Edifici di cui alla L.R. n. 11/2004, art. 40, comma 4 e N.T.A. del P.A.T. art. 15 | | |

LOCALIZZAZIONE:

| | | | | | | | |
|--------------------|----------|-------------|------------|--------------------|-------------|--------------------|----------|
| FOGLIO: | 8 | PARTICELLA: | 356 | CODICE ECOGRAFICO: | 4950 | CORPO DI FABBRICA: | C |
| UBICAZIONE: | | | | | | | |
| Via Fornace | | | | CIVICO: | | | |
| | | | | 1 | | | |

FAMIGLIE E ABITAZIONI:

| | | | |
|-----------------------------------|--|-----------------------|--|
| ALLOGGI OCCUPATI: | | ALLOGGI NON OCCUPATI: | |
| ALLOGGI OCCUPATI SALTUARIALMENTE: | | | |
| STANZE: | | FAMIGLIE: | |
| | | RESIDENTI: | |

CARATTERISTICHE DIMENSIONALI:

| | | | |
|----------------------------|----------|--------------------------|---------------|
| ALTEZZA EDIFICIO (m.): | 6 | SUPERFICIE COPERTA (mq): | 76.00 |
| PIANI FUORI TERRA (n): | 2 | VOLUME FUORI TERRA (mc): | 456.00 |
| EPOCA IMPIANTO ORIGINARIO: | ANNO: | | |
| INTERVENTI SUCCESSIVI: | | | |
| DI MODESTA ENTITA': | ANNO: | | |
| DI PESANTE ENTITA': | ANNO: | 1984 | |

TIPOLOGIA:

| | | | | | |
|-----------|----------|------------|--|--------|--|
| ISOLATO: | | A CORTE: | | ALTRO: | |
| IN LINEA: | x | A SCHIERA: | | | |

VALORE:

| GRADO DI CONSERVAZIONE | | VALORE ARCHITETTONICO AMBIENTALE | | RAPPORTO CON IL CONTESTO | |
|------------------------|----------|----------------------------------|----------|--------------------------|----------|
| BUONO | x | BUONO | x | BUONO | x |
| MEDIOCRE | | MEDIOCRE | | MEDIOCRE | |
| PESSIMO | | PESSIMO | | PESSIMO | |

DESTINAZIONE D'USO:

| DESTINAZIONI D'USO ESISTENTI | | | | DESTINAZIONI D'USO AMMESSE | | | | 0 = Non utilizzato 1 = Residenza (compreso depositi, autorimesse, ecc.) 2 = Artigianato 3 = Commercio/Terziario/Direzionale 4 = Agricolo 5 = Usi particolari (chiesa, edifici pubblici, ecc.) |
|------------------------------|----------|--|--|----------------------------|----------|--|--|--|
| INTERRATO | | | | INTERRATO | | | | |
| TERRA | 1 | | | TERRA | 1 | | | |
| PRIMO PIANO | 1 | | | PRIMO PIANO | 1 | | | |
| SECONDO PIANO | | | | SECONDO PIANO | | | | |
| SOTTOTETTO | | | | SOTTOTETTO | | | | |

QUALITA' E INTERVENTI:

| QUALITA' STORICO AMBIENTALI | ELEMENTI DI CONTRASTO | INTERVENTI SUL VOLUME ESISTENTE |
|--|-----------------------|-------------------------------------|
| 1. Edifici di elevato valore storico-architettonico ed edifici religiosi | FORATURE | RESTAURO / RISANAMENTO CONSERVATIVO |
| 2a. Edifici di valore storico | BALCONI / TERRAZZE | RISTRUTTURAZIONE PARZIALE |
| 2b. Edifici di valore ambientale | COPERTURA | x |
| 3. Edificio di recente costruzione | INFISSI | RISTRUTTURAZIONE TOTALE |
| 4. Edificio in contrasto con l'ambiente | ALTRO | DEMOLIZIONE SENZA RICOSTRUZ. |
| NOTE: | NOTE: | SOSTITUZIONE EDILIZIA |
| | | NOTE: |

PRESCRIZIONI:

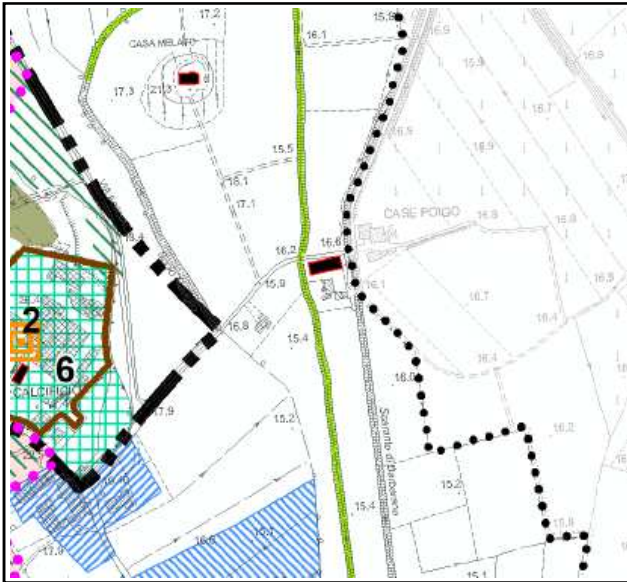
| |
|--|
| |
|--|



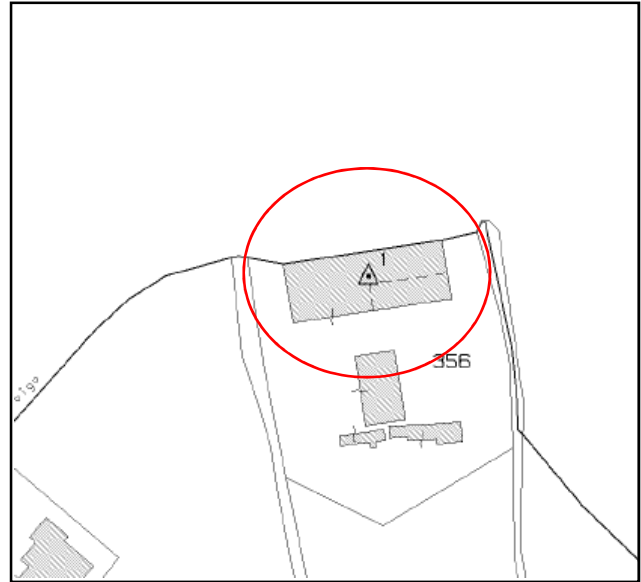
| | | | |
|-------------|---|--|---|
| SCHEDA B | COMUNE DI VILLAGA | |  |
| | PROVINCIA DI VICENZA | | |
| | Edifici di cui alla L.R. n. 11/2004, art. 40, comma 4 e N.T.A. del P.A.T. art. 15 | | |

| | | | | | |
|---------|----------|-------------|------------|--------------------|----------|
| FOGLIO: | 8 | PARTICELLA: | 356 | CORPO DI FABBRICA: | C |
|---------|----------|-------------|------------|--------------------|----------|

| | | | | | |
|-------------|--------------------|---------|----------|--------------------|-------------|
| UBICAZIONE: | Via Fornace | CIVICO: | 1 | CODICE ECOGRAFICO: | 4950 |
|-------------|--------------------|---------|----------|--------------------|-------------|



ESTRATTO P.A.T.



ESTRATTO CATASTALE



FOTO



INDIVIDUAZIONE CORPO FABBRICA

C

| | | |
|---------------------|---|--|
| Grado di protezione | 5 | |
|---------------------|---|--|

| | |
|---------------------|-----------------------------|
| Contesto ambientale | PAESAGGIO RURALE DI PIANURA |
|---------------------|-----------------------------|

| | | | |
|----------|--|--|---|
| SCHEDA B | COMUNE DI VILLAGA | |  |
| | PROVINCIA DI VICENZA | | |
| | Edifici di cui alla L.R. n. 11/2004, art. 40, comma 4 e N.T.A. del P.A.T. art. 15 | | |

LOCALIZZAZIONE:

| | | | | | | | |
|-------------|--------------------|-------------|------------|--------------------|-------------|--------------------|----------|
| FOGLIO: | 8 | PARTICELLA: | 356 | CODICE ECOGRAFICO: | 4950 | CORPO DI FABBRICA: | D |
| UBICAZIONE: | Via Fornace | | CIVICO: | 1 | | | |

FAMIGLIE E ABITAZIONI:

| | | | |
|-----------------------------------|--|-----------------------|--|
| ALLOGGI OCCUPATI: | | ALLOGGI NON OCCUPATI: | |
| ALLOGGI OCCUPATI SALTUARIALMENTE: | | | |
| STANZE: | | FAMIGLIE: | |
| | | RESIDENTI: | |

CARATTERISTICHE DIMENSIONALI:

| | | | |
|----------------------------|------------|--------------------------|--|
| ALTEZZA EDIFICIO (m): | 7.4 | SUPERFICIE COPERTA (mq): | |
| PIANI FUORI TERRA (n): | 2 | VOLUME FUORI TERRA (mc): | |
| EPOCA IMPIANTO ORIGINARIO: | ANNO: | | |
| INTERVENTI SUCCESSIVI: | | | |
| DI MODESTA ENTITA': | ANNO: | | |
| DI PESANTE ENTITA': | ANNO: | | |

TIPOLOGIA:

| | | | | | |
|-----------|----------|------------|--|--------|--|
| ISOLATO: | | A CORTE: | | ALTRO: | |
| IN LINEA: | x | A SCHIERA: | | | |

VALORE:

| GRADO DI CONSERVAZIONE | | VALORE ARCHITETTONICO AMBIENTALE | | RAPPORTO CON IL CONTESTO | |
|------------------------|----------|----------------------------------|----------|--------------------------|----------|
| BUONO | x | BUONO | | BUONO | |
| MEDIOCRE | | MEDIOCRE | x | MEDIOCRE | x |
| PESSIMO | | PESSIMO | | PESSIMO | |

DESTINAZIONE D'USO:

| DESTINAZIONI D'USO ESISTENTI | | | | | DESTINAZIONI D'USO AMMESSE | | | | | 0 = Non utilizzato 1 = Residenza (compreso depositi, autorimesse, ecc.) 2 = Artigianato 3 = Commercio/Terziario/Direzionale 4 = Agricolo 5 = Usi particolari (chiesa, edifici pubblici, ecc.) |
|------------------------------|----------|--|--|--|----------------------------|----------|----------|--|--|--|
| INTERRATO | | | | | INTERRATO | | | | | |
| TERRA | 4 | | | | TERRA | 4 | 1 | | | |
| PRIMO PIANO | 4 | | | | PRIMO PIANO | 4 | 1 | | | |
| SECONDO PIANO | | | | | SECONDO PIANO | | | | | |
| SOTTOTETTO | | | | | SOTTOTETTO | | | | | |

QUALITA' E INTERVENTI:


| QUALITA' STORICO AMBIENTALI | | ELEMENTI DI CONTRASTO | | INTERVENTI SUL VOLUME ESISTENTE | |
|--|----------|-----------------------|--|-------------------------------------|----------|
| 1. Edifici di elevato valore storico-architettonico ed edifici religiosi | | FORATURE | | RESTAURO / RISANAMENTO CONSERVATIVO | |
| 2a. Edifici di valore storico | | BALCONI / TERRAZZE | | RISTRUTTURAZIONE PARZIALE | |
| 2b. Edifici di valore ambientale | x | COPERTURA | | RISTRUTTURAZIONE TOTALE | x |
| 3. Edificio di recente costruzione | | INFISSI | | DEMOLIZIONE SENZA RICOSTRUZ. | |
| 4. Edificio in contrasto con l'ambiente | | ALTRO | | SOSTITUZIONE EDILIZIA | |
| NOTE: | | NOTE: | | NOTE: | |

PRESCRIZIONI:

| |
|--|
| |
|--|

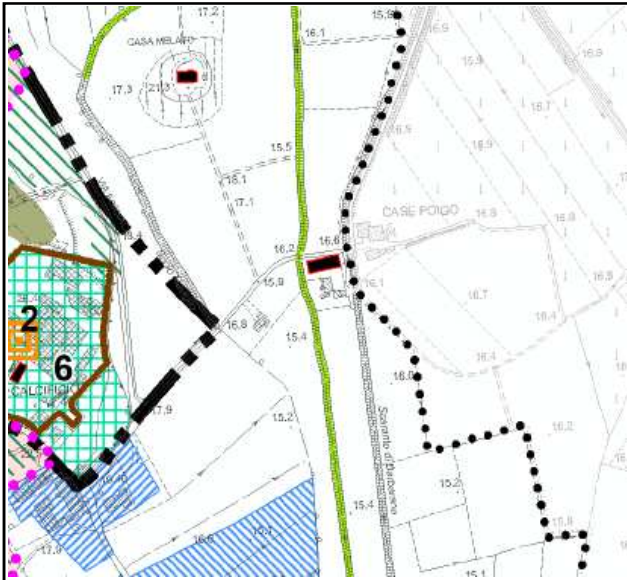


FOTO

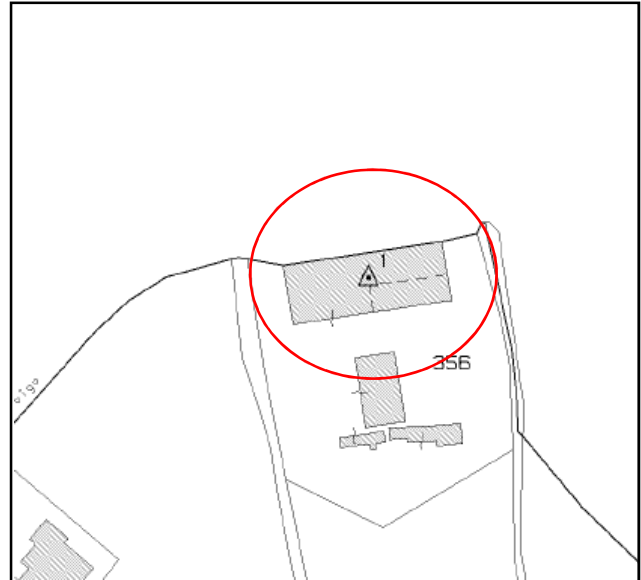
| | | | |
|-------------|---|--|---|
| SCHEDA B | COMUNE DI VILLAGA | |  |
| | PROVINCIA DI VICENZA | | |
| | Edifici di cui alla L.R. n. 11/2004, art. 40, comma 4 e N.T.A. del P.A.T. art. 15 | | |

| | | | | | |
|---------|----------|-------------|------------|--------------------|----------|
| FOGLIO: | 8 | PARTICELLA: | 356 | CORPO DI FABBRICA: | D |
|---------|----------|-------------|------------|--------------------|----------|

| | | | | | |
|-------------|--------------------|---------|----------|--------------------|-------------|
| UBICAZIONE: | Via Fornace | CIVICO: | 1 | CODICE ECOGRAFICO: | 4950 |
|-------------|--------------------|---------|----------|--------------------|-------------|



ESTRATTO P.A.T.



ESTRATTO CATASTALE



FOTO



INDIVIDUAZIONE CORPO FABBRICA

D

| | | |
|---------------------|---|--|
| Grado di protezione | 4 | |
|---------------------|---|--|

| | |
|---------------------|-----------|
| Contesto ambientale | OBBLIGATO |
|---------------------|-----------|

| | | | |
|----------|--|--|---|
| SCHEDA B | COMUNE DI VILLAGA | |  |
| | PROVINCIA DI VICENZA | | |
| | Edifici di cui alla L.R. n. 11/2004, art. 40, comma 4 e N.T.A. del P.A.T. art. 15 | | |

LOCALIZZAZIONE:

| | | | | | | | |
|-------------|---|-------------|----|--------------------|------|--------------------|---|
| FOGLIO: | 5 | PARTICELLA: | 79 | CODICE ECOGRAFICO: | 4970 | CORPO DI FABBRICA: | A |
| UBICAZIONE: | | Via Fornace | | CIVICO: | 9 | | |

FAMIGLIE E ABITAZIONI:

| | | | |
|-----------------------------------|--|-----------------------|--|
| ALLOGGI OCCUPATI: | | ALLOGGI NON OCCUPATI: | |
| ALLOGGI OCCUPATI SALTUARIALMENTE: | | | |
| STANZE: | | FAMIGLIE: | |
| | | RESIDENTI: | |

CARATTERISTICHE DIMENSIONALI:

| | | | |
|----------------------------|-------|--------------------------|--------|
| ALTEZZA EDIFICIO (m.): | 6.00 | SUPERFICIE COPERTA (mq): | 160.29 |
| PIANI FUORI TERRA (n): | 2 | VOLUME FUORI TERRA (mc): | 961.74 |
| EPOCA IMPIANTO ORIGINARIO: | ANNO: | | |
| INTERVENTI SUCCESSIVI: | | | |
| DI MODESTA ENTITA': | ANNO: | | |
| DI PESANTE ENTITA': | ANNO: | | |

TIPOLOGIA:

| | | | | | |
|-----------|---|------------|--|--------|--|
| ISOLATO: | | A CORTE: | | ALTRO: | |
| IN LINEA: | x | A SCHIERA: | | | |

VALORE:

| GRADO DI CONSERVAZIONE | | VALORE ARCHITETTONICO AMBIENTALE | | RAPPORTO CON IL CONTESTO | |
|------------------------|---|----------------------------------|---|--------------------------|---|
| BUONO | x | BUONO | x | BUONO | x |
| MEDIOCRE | | MEDIOCRE | | MEDIOCRE | |
| PESSIMO | | PESSIMO | | PESSIMO | |

DESTINAZIONE D'USO:

| DESTINAZIONI D'USO ESISTENTI | | | | | DESTINAZIONI D'USO DI PROGETTO | | | | | 0 = Non utilizzato 1 = Residenza (compreso depositi, autorimesse, ecc.) 2 = Artigianato 3 = Commercio/Terziario/Direzionale 4 = Agricolo 5 = Usi particolari (chiesa, edifici pubblici, ecc.) |
|------------------------------|---|--|--|--|--------------------------------|---|--|--|--|--|
| INTERRATO | | | | | INTERRATO | | | | | |
| TERRA | 1 | | | | TERRA | 1 | | | | |
| PRIMO PIANO | 1 | | | | PRIMO PIANO | 1 | | | | |
| SECONDO PIANO | | | | | SECONDO PIANO | | | | | |
| SOTTOTETTO | | | | | SOTTOTETTO | | | | | |

QUALITA' E INTERVENTI:


| QUALITA' STORICO AMBIENTALI | | ELEMENTI DI CONTRASTO | | INTERVENTI SUL VOLUME ESISTENTE | |
|--|---|-----------------------|---|-------------------------------------|---|
| 1. Edifici di elevato valore storico-architettonico ed edifici religiosi | | FORATURE | | RESTAURO / RISANAMENTO CONSERVATIVO | |
| 2a. Edifici di valore storico | x | BALCONI / TERRAZZE | x | RISTRUTTURAZIONE PARZIALE | x |
| 2b. Edifici di valore ambientale | | COPERTURA | | RISTRUTTURAZIONE TOTALE | |
| 3. Edificio di recente costruzione | | INFISSI | x | DEMOLIZIONE SENZA RICOSTRUZ. | |
| 4. Edificio in contrasto con l'ambiente | | ALTRO | | SOSTITUZIONE EDILIZIA | |
| NOTE: | | NOTE: | | NOTE: | |

PRESCRIZIONI:

| |
|--|
| |
|--|

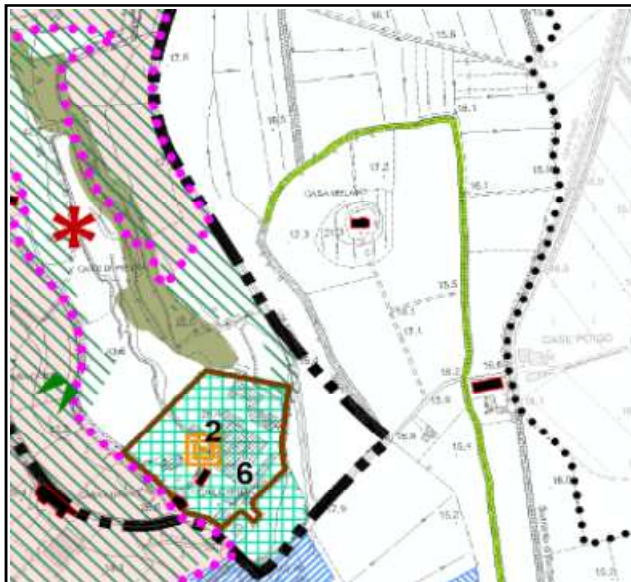


FOTO

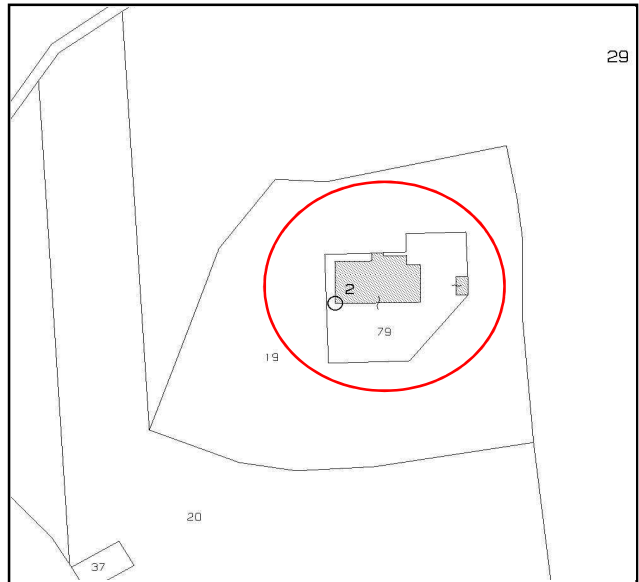
| | | | |
|-------------|---|--|---|
| SCHEDA B | COMUNE DI VILLAGA | |  |
| | PROVINCIA DI VICENZA | | |
| | Edifici di cui alla L.R. n. 11/2004, art. 40, comma 4 e N.T.A. del P.A.T. art. 15 | | |

| | | | | | |
|---------|----------|-------------|-----------|--------------------|----------|
| FOGLIO: | 5 | PARTICELLA: | 79 | CORPO DI FABBRICA: | A |
|---------|----------|-------------|-----------|--------------------|----------|

| | | | | | |
|-------------|--------------------|---------|----------|--------------------|-------------|
| UBICAZIONE: | Via Fornace | CIVICO: | 9 | CODICE ECOGRAFICO: | 4970 |
|-------------|--------------------|---------|----------|--------------------|-------------|



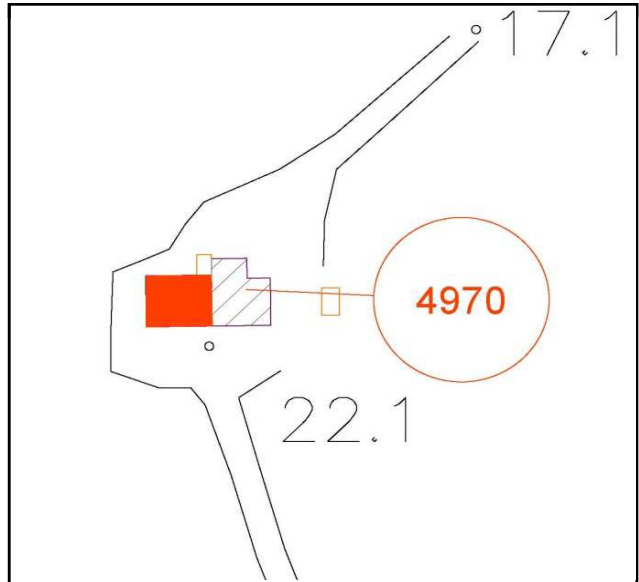
ESTRATTO P.A.T.



ESTRATTO CATASTALE



FOTO



INDIVIDUAZIONE CORPO FABBRICA

A

| | | |
|---------------------|---|-------------------------|
| Grado di protezione | 3 | Eliminazione terrazzino |
|---------------------|---|-------------------------|

| | |
|---------------------|-----------------------------|
| Contesto ambientale | PAESAGGIO RURALE DI PIANURA |
|---------------------|-----------------------------|

| | | | |
|----------|--|--|---|
| SCHEDA B | COMUNE DI VILLAGA | |  |
| | PROVINCIA DI VICENZA | | |
| | Edifici di cui alla L.R. n. 11/2004, art. 40, comma 4 e N.T.A. del P.A.T. art. 15 | | |

LOCALIZZAZIONE:

| | | | | | | | |
|---|----------|-------------|-----------|--------------------|-------------|--------------------|----------|
| FOGLIO: | 5 | PARTICELLA: | 79 | CODICE ECOGRAFICO: | 4970 | CORPO DI FABBRICA: | B |
| UBICAZIONE: Via Fornace CIVICO: 9 | | | | | | | |

FAMIGLIE E ABITAZIONI:

| | | | |
|-----------------------------------|--|-----------------------|--|
| ALLOGGI OCCUPATI: | | ALLOGGI NON OCCUPATI: | |
| ALLOGGI OCCUPATI SALTUARIALMENTE: | | | |
| STANZE: | | FAMIGLIE: | |
| | | RESIDENTI: | |

CARATTERISTICHE DIMENSIONALI:

| | | | |
|----------------------------|-------------|--------------------------|---------------|
| ALTEZZA EDIFICIO (m.): | 5.00 | SUPERFICIE COPERTA (mq): | 52.80 |
| PIANI FUORI TERRA (n): | 2 | VOLUME FUORI TERRA (mc): | 264.00 |
| EPOCA IMPIANTO ORIGINARIO: | ANNO: | | |
| INTERVENTI SUCCESSIVI: | | | |
| DI MODESTA ENTITA': | ANNO: | | |
| DI PESANTE ENTITA': | ANNO: | | |

TIPOLOGIA:

| | | | | | |
|-----------|----------|------------|--|--------|--|
| ISOLATO: | | A CORTE: | | ALTRO: | |
| IN LINEA: | x | A SCHIERA: | | | |

VALORE:

| GRADO DI CONSERVAZIONE | | VALORE ARCHITETTONICO AMBIENTALE | | RAPPORTO CON IL CONTESTO | |
|------------------------|----------|----------------------------------|----------|--------------------------|----------|
| BUONO | x | BUONO | | BUONO | |
| MEDIOCRE | | MEDIOCRE | x | MEDIOCRE | x |
| PESSIMO | | PESSIMO | | PESSIMO | |

DESTINAZIONE D'USO:

| DESTINAZIONI D'USO ESISTENTI | | | | | DESTINAZIONI D'USO DI PROGETTO | | | | | 0 = Non utilizzato 1 = Residenza (compreso depositi, autorimesse, ecc.) 2 = Artigianato 3 = Commercio/Terziario/Direzionale 4 = Agricolo 5 = Usi particolari (chiesa, edifici pubblici, ecc.) |
|------------------------------|----------|--|--|--|--------------------------------|----------|--|--|--|--|
| INTERRATO | | | | | INTERRATO | | | | | |
| TERRA | 1 | | | | TERRA | 1 | | | | |
| PRIMO PIANO | | | | | PRIMO PIANO | | | | | |
| SECONDO PIANO | | | | | SECONDO PIANO | | | | | |
| SOTTOTETTO | | | | | SOTTOTETTO | | | | | |


QUALITA' E INTERVENTI:

| QUALITA' STORICO AMBIENTALI | ELEMENTI DI CONTRASTO | INTERVENTI SUL VOLUME ESISTENTE | |
|--|-----------------------|-------------------------------------|----------|
| 1. Edifici di elevato valore storico-architettonico ed edifici religiosi | FORATURE | RESTAURO / RISANAMENTO CONSERVATIVO | |
| 2a. Edifici di valore storico | BALCONI / TERRAZZE | RISTRUTTURAZIONE PARZIALE | |
| 2b. Edifici di valore ambientale | COPERTURA | RISTRUTTURAZIONE TOTALE | x |
| 3. Edificio di recente costruzione | INFISSI | DEMOLIZIONE SENZA RICOSTRUZ. | |
| 4. Edificio in contrasto con l'ambiente | ALTRO | SOSTITUZIONE EDILIZIA | |
| NOTE: | NOTE: | NOTE: | |

PRESCRIZIONI:

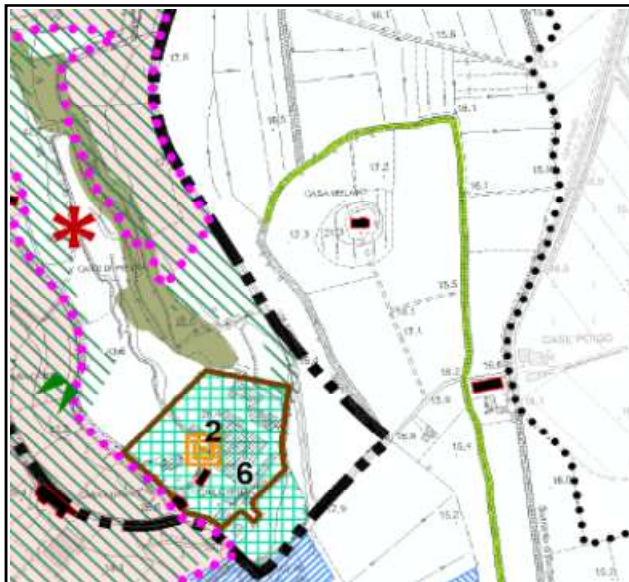
| |
|--|
| |
|--|



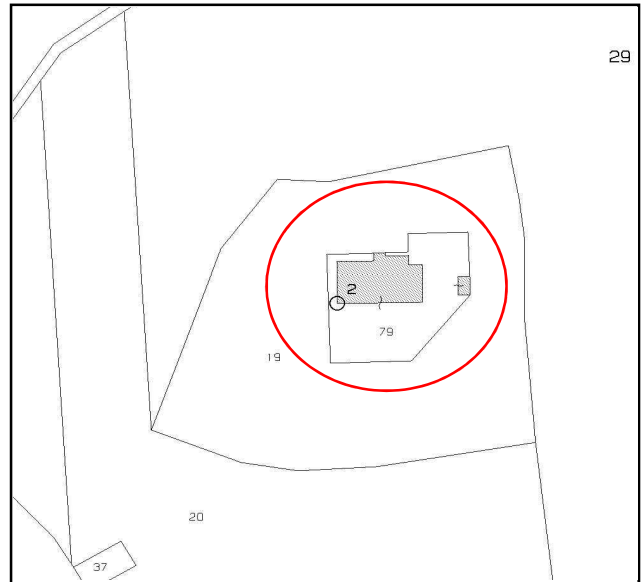
| | | | |
|-------------|---|--|---|
| SCHEDA B | COMUNE DI VILLAGA | |  |
| | PROVINCIA DI VICENZA | | |
| | Edifici di cui alla L.R. n. 11/2004, art. 40, comma 4 e N.T.A. del P.A.T. art. 15 | | |

| | | | | | |
|---------|----------|-------------|-----------|--------------------|----------|
| FOGLIO: | 5 | PARTICELLA: | 79 | CORPO DI FABBRICA: | B |
|---------|----------|-------------|-----------|--------------------|----------|

| | | | | | |
|-------------|--------------------|---------|----------|--------------------|-------------|
| UBICAZIONE: | Via Fornace | CIVICO: | 9 | CODICE ECOGRAFICO: | 4970 |
|-------------|--------------------|---------|----------|--------------------|-------------|



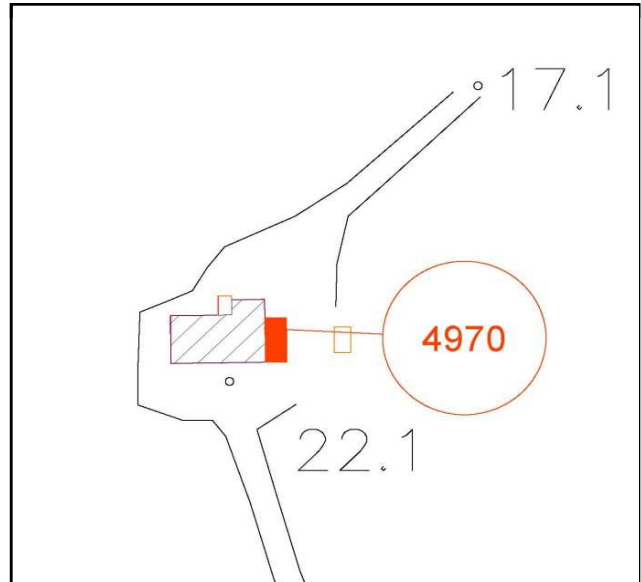
ESTRATTO P.A.T.



ESTRATTO CATASTALE



FOTO



INDIVIDUAZIONE CORPO FABBRICA

B

| | | |
|---------------------|----------|--|
| Grado di protezione | 5 | |
|---------------------|----------|--|

| | |
|---------------------|------------------|
| Contesto ambientale | OBBLIGATO |
|---------------------|------------------|

| | | | |
|----------|--|--|---|
| SCHEDA B | COMUNE DI VILLAGA | |  |
| | PROVINCIA DI VICENZA | | |
| | Edifici di cui alla L.R. n. 11/2004, art. 40, comma 4 e N.T.A. del P.A.T. art. 15 | | |

LOCALIZZAZIONE:

| | | | | | | | |
|---|----------|-------------|-----------|--------------------|-------------|--------------------|----------|
| FOGLIO: | 5 | PARTICELLA: | 79 | CODICE ECOGRAFICO: | 4970 | CORPO DI FABBRICA: | C |
| UBICAZIONE: Via Fornace CIVICO: 9 | | | | | | | |

FAMIGLIE E ABITAZIONI:

| | | | |
|----------------------------------|--|-----------------------|--|
| ALLOGGI OCCUPATI: | | ALLOGGI NON OCCUPATI: | |
| ALLOGGI OCCUPATI SALTUARIAMENTE: | | | |
| STANZE: | | FAMIGLIE: | |
| | | RESIDENTI: | |

CARATTERISTICHE DIMENSIONALI:

| | | | |
|----------------------------|-------------|--------------------------|---------------|
| ALTEZZA EDIFICIO (m.): | 6.00 | SUPERFICIE COPERTA (mq): | 70.00 |
| PIANI FUORI TERRA (n): | 2 | VOLUME FUORI TERRA (mc): | 420.00 |
| EPOCA IMPIANTO ORIGINARIO: | ANNO: | | |
| INTERVENTI SUCCESSIVI: | | | |
| DI MODESTA ENTITA': | ANNO: | | |
| DI PESANTE ENTITA': | ANNO: | | |

TIPOLOGIA:

| | | | | | |
|-----------|----------|------------|--|--------|--|
| ISOLATO: | | A CORTE: | | ALTRO: | |
| IN LINEA: | x | A SCHIERA: | | | |

VALORE:

| GRADO DI CONSERVAZIONE | | VALORE ARCHITETTONICO AMBIENTALE | | RAPPORTO CON IL CONTESTO | |
|------------------------|----------|----------------------------------|----------|--------------------------|----------|
| BUONO | x | BUONO | | BUONO | |
| MEDIOCRE | | MEDIOCRE | x | MEDIOCRE | x |
| PESSIMO | | PESSIMO | | PESSIMO | |

DESTINAZIONE D'USO:

| DESTINAZIONI D'USO ESISTENTI | | | | DESTINAZIONI D'USO DI PROGETTO | | | | 0 = Non utilizzato 1 = Residenza (compreso depositi, autorimesse, ecc.) 2 = Artigianato 3 = Commercio/Terziario/Direzionale 4 = Agricolo 5 = Usi particolari (chiesa, edifici pubblici, ecc.) |
|------------------------------|----------|--|--|--------------------------------|----------|--|--|--|
| INTERRATO | | | | INTERRATO | | | | |
| TERRA | 1 | | | TERRA | 1 | | | |
| PRIMO PIANO | | | | PRIMO PIANO | | | | |
| SECONDO PIANO | | | | SECONDO PIANO | | | | |
| SOTTOTETTO | | | | SOTTOTETTO | | | | |

QUALITA' E INTERVENTI:

| QUALITA' STORICO AMBIENTALI | ELEMENTI DI CONTRASTO | INTERVENTI SUL VOLUME ESISTENTE |
|--|-----------------------|-------------------------------------|
| 1. Edifici di elevato valore storico-architettonico ed edifici religiosi | FORATURE | RESTAURO / RISANAMENTO CONSERVATIVO |
| 2a. Edifici di valore storico | BALCONI / TERRAZZE | RISTRUTTURAZIONE PARZIALE |
| 2b. Edifici di valore ambientale | COPERTURA | RISTRUTTURAZIONE TOTALE |
| 3. Edificio di recente costruzione | INFISSI | DEMOLIZIONE SENZA RICOSTRUZ. |
| 4. Edificio in contrasto con l'ambiente | ALTRO | SOSTITUZIONE EDILIZIA |
| NOTE: | NOTE: | NOTE: |

PRESCRIZIONI:

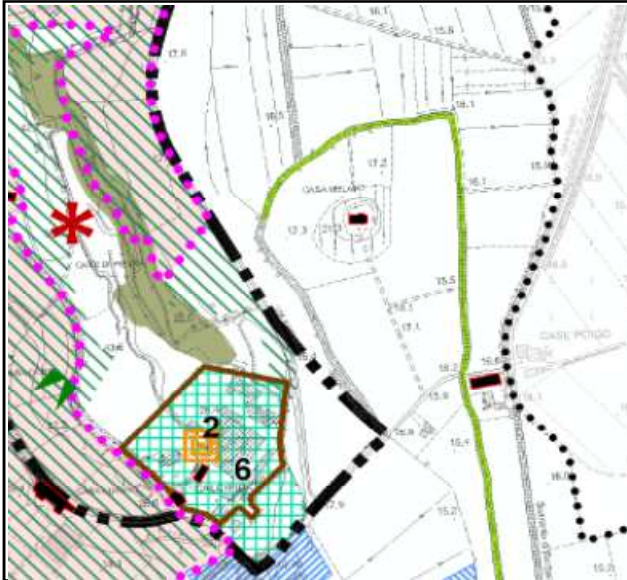
| |
|--|
| |
|--|



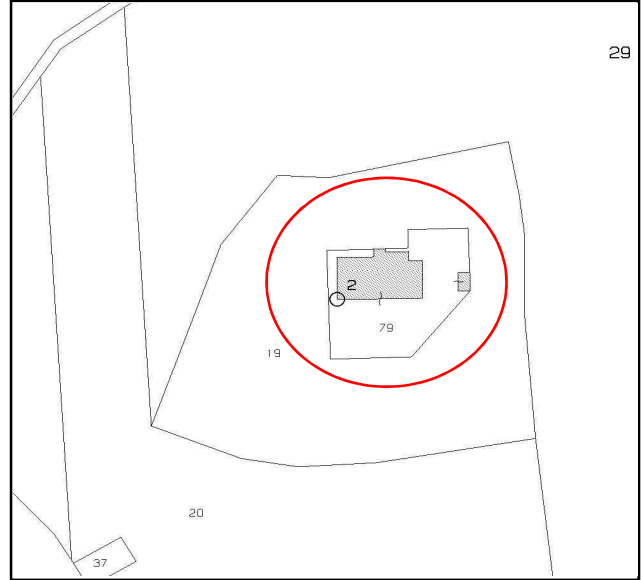
| | | | |
|-------------|---|--|---|
| SCHEDA B | COMUNE DI VILLAGA | |  |
| | PROVINCIA DI VICENZA | | |
| | Edifici di cui alla L.R. n. 11/2004, art. 40, comma 4 e N.T.A. del P.A.T. art. 15 | | |

| | | | | | |
|---------|----------|-------------|-----------|--------------------|----------|
| FOGLIO: | 5 | PARTICELLA: | 79 | CORPO DI FABBRICA: | C |
|---------|----------|-------------|-----------|--------------------|----------|

| | | | | | |
|-------------|--------------------|---------|----------|--------------------|-------------|
| UBICAZIONE: | Via Fornace | CIVICO: | 9 | CODICE ECOGRAFICO: | 4970 |
|-------------|--------------------|---------|----------|--------------------|-------------|



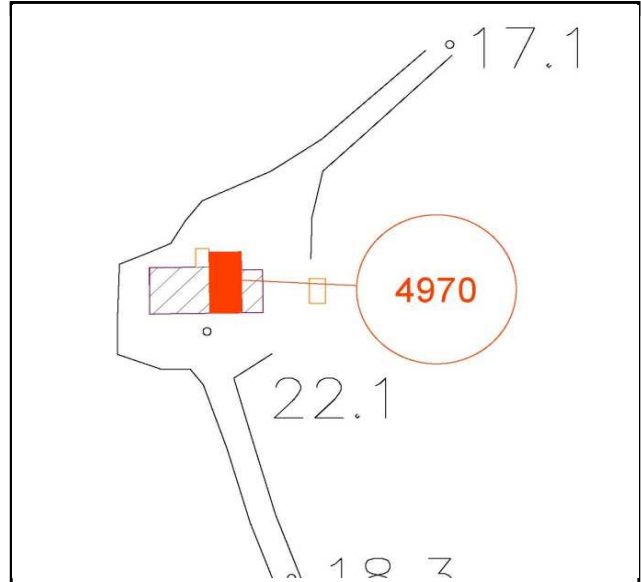
ESTRATTO P.A.T.



ESTRATTO CATASTALE



FOTO



INDIVIDUAZIONE CORPO FABBRICA

C

| | | |
|---------------------|---|--|
| Grado di protezione | 5 | |
|---------------------|---|--|

| | |
|---------------------|-----------|
| Contesto ambientale | OBBLIGATO |
|---------------------|-----------|

| | | | |
|----------|--|--|---|
| SCHEDA B | COMUNE DI VILLAGA | |  |
| | PROVINCIA DI VICENZA | | |
| | Edifici di cui alla L.R. n. 11/2004, art. 40, comma 4 e N.T.A. del P.A.T. art. 15 | | |

LOCALIZZAZIONE:

| | | | | | | | |
|-------------|---|-------------|----|--------------------|------|--------------------|---|
| FOGLIO: | 5 | PARTICELLA: | 79 | CODICE ECOGRAFICO: | 4970 | CORPO DI FABBRICA: | D |
| UBICAZIONE: | | Via Fornace | | CIVICO: | 9 | | |

FAMIGLIE E ABITAZIONI:

| | | | |
|-----------------------------------|--|-----------------------|--|
| ALLOGGI OCCUPATI: | | ALLOGGI NON OCCUPATI: | |
| ALLOGGI OCCUPATI SALTUARIALMENTE: | | | |
| STANZE: | | FAMIGLIE: | |
| | | RESIDENTI: | |

CARATTERISTICHE DIMENSIONALI:

| | | | |
|----------------------------|-------|--------------------------|-------|
| ALTEZZA EDIFICIO (m): | 2.00 | SUPERFICIE COPERTA (mq): | 8.28 |
| PIANI FUORI TERRA (n): | 1 | VOLUME FUORI TERRA (mc): | 16.56 |
| EPOCA IMPIANTO ORIGINARIO: | ANNO: | | |
| INTERVENTI SUCCESSIVI: | | | |
| DI MODESTA ENTITA': | ANNO: | | |
| DI PESANTE ENTITA': | ANNO: | | |

TIPOLOGIA:

| | | | | | |
|-----------|--|------------|--|--------|---|
| ISOLATO: | | A CORTE: | | ALTRO: | x |
| IN LINEA: | | A SCHIERA: | | | |



FOTO

VALORE:

| GRADO DI CONSERVAZIONE | | VALORE ARCHITETTONICO AMBIENTALE | | RAPPORTO CON IL CONTESTO | |
|------------------------|---|----------------------------------|---|--------------------------|---|
| BUONO | x | BUONO | | BUONO | |
| MEDIOCRE | | MEDIOCRE | | MEDIOCRE | |
| PESSIMO | | PESSIMO | x | PESSIMO | x |

DESTINAZIONE D'USO:

| DESTINAZIONI D'USO ESISTENTI | | | | | DESTINAZIONI D'USO DI PROGETTO | | | | | 0 = Non utilizzato 1 = Residenza (compreso depositi, autorimesse, ecc.) 2 = Artigianato 3 = Commercio/Terziario/Direzionale 4 = Agricolo 5 = Usi particolari (chiesa, edifici pubblici, ecc.) |
|------------------------------|---|--|--|--|--------------------------------|---|--|--|--|--|
| INTERRATO | | | | | INTERRATO | | | | | |
| TERRA | 1 | | | | TERRA | 1 | | | | |
| PRIMO PIANO | | | | | PRIMO PIANO | | | | | |
| SECONDO PIANO | | | | | SECONDO PIANO | | | | | |
| SOTTOTETTO | | | | | SOTTOTETTO | | | | | |

QUALITA' E INTERVENTI:

| QUALITA' STORICO AMBIENTALI | | ELEMENTI DI CONTRASTO | | INTERVENTI SUL VOLUME ESISTENTE | |
|--|---|-----------------------|--|-------------------------------------|---|
| 1. Edifici di elevato valore storico-architettonico ed edifici religiosi | | FORATURE | | RESTAURO / RISANAMENTO CONSERVATIVO | |
| 2a. Edifici di valore storico | | BALCONI / TERRAZZE | | RISTRUTTURAZIONE PARZIALE | |
| 2b. Edifici di valore ambientale | | COPERTURA | | RISTRUTTURAZIONE TOTALE | x |
| 3. Edificio di recente costruzione | x | INFISSI | | DEMOLIZIONE SENZA RICOSTRUZ. | |
| 4. Edificio in contrasto con l'ambiente | | ALTRO | | SOSTITUZIONE EDILIZIA | |
| NOTE: | | NOTE: | | NOTE: | |

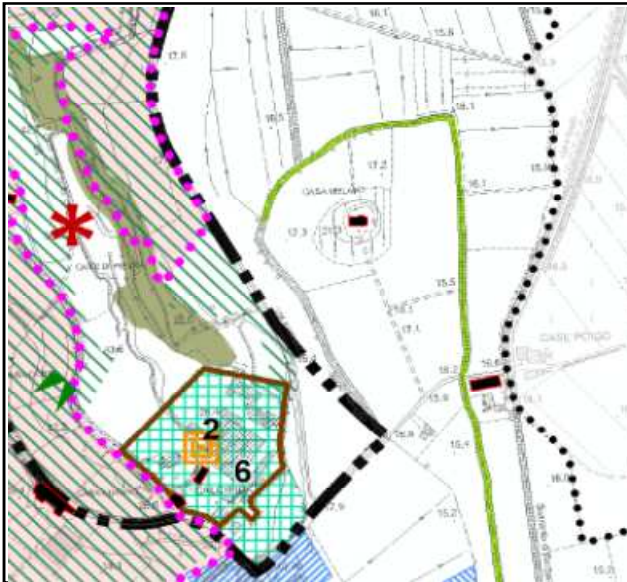
PRESCRIZIONI:

| |
|--|
| |
|--|

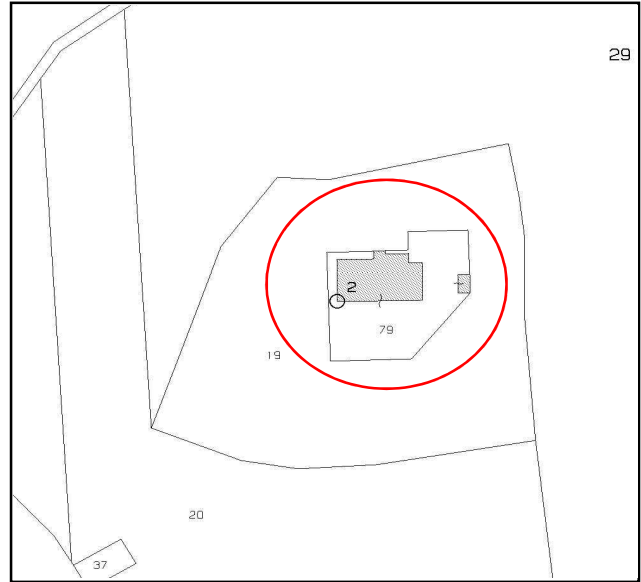
| | | | |
|-------------|---|--|---|
| SCHEDA B | COMUNE DI VILLAGA | |  |
| | PROVINCIA DI VICENZA | | |
| | Edifici di cui alla L.R. n. 11/2004, art. 40, comma 4 e N.T.A. del P.A.T. art. 15 | | |

| | | | | | |
|---------|----------|-------------|-----------|--------------------|----------|
| FOGLIO: | 5 | PARTICELLA: | 79 | CORPO DI FABBRICA: | D |
|---------|----------|-------------|-----------|--------------------|----------|

| | | | | | |
|-------------|--------------------|---------|----------|--------------------|-------------|
| UBICAZIONE: | Via Fornace | CIVICO: | 9 | CODICE ECOGRAFICO: | 4970 |
|-------------|--------------------|---------|----------|--------------------|-------------|



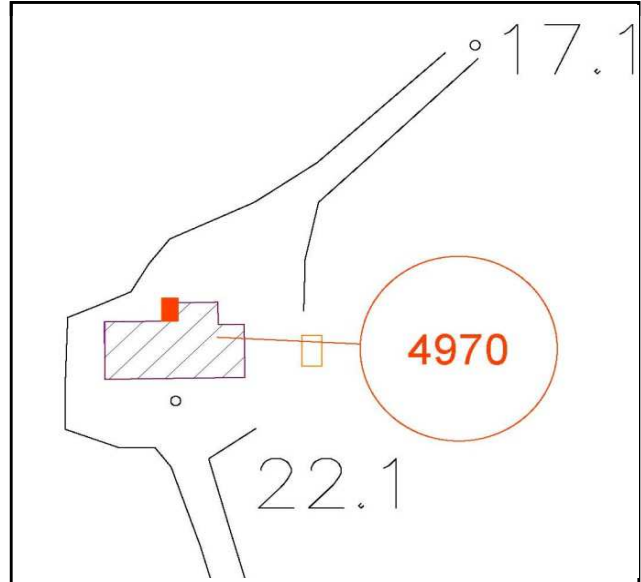
ESTRATTO P.A.T.



ESTRATTO CATASTALE



FOTO




INDIVIDUAZIONE CORPO FABBRICA

D

| | | |
|---------------------|---|--|
| Grado di protezione | 6 | |
|---------------------|---|--|

| | |
|---------------------|-----------|
| Contesto ambientale | OBBLIGATO |
|---------------------|-----------|

| | | | |
|----------|--|--|---|
| SCHEDA B | COMUNE DI VILLAGA | |  |
| | PROVINCIA DI VICENZA | | |
| | Edifici di cui alla L.R. n. 11/2004, art. 40, comma 4 e N.T.A. del P.A.T. art. 15 | | |

LOCALIZZAZIONE:

| | | | | | | | |
|-------------|-------------|-------------|---------|--------------------|------|--------------------|---|
| FOGLIO: | 4 | PARTICELLA: | 122 | CODICE ECOGRAFICO: | 5140 | CORPO DI FABBRICA: | A |
| UBICAZIONE: | Via Fornace | | CIVICO: | 18/20 | | | |

FAMIGLIE E ABITAZIONI:

| | | | |
|-----------------------------------|--|-----------------------|--|
| ALLOGGI OCCUPATI: | | ALLOGGI NON OCCUPATI: | |
| ALLOGGI OCCUPATI SALTUARIALMENTE: | | | |
| STANZE: | | FAMIGLIE: | |
| | | RESIDENTI: | |

CARATTERISTICHE DIMENSIONALI:

| | | | |
|----------------------------|-------|--------------------------|---------|
| ALTEZZA EDIFICIO (m.): | 5 | SUPERFICIE COPERTA (mq): | 205.20 |
| PIANI FUORI TERRA (n): | 2 | VOLUME FUORI TERRA (mc): | 1026.00 |
| EPOCA IMPIANTO ORIGINARIO: | ANNO: | | |
| INTERVENTI SUCCESSIVI: | | | |
| DI MODESTA ENTITA': | ANNO: | | |
| DI PESANTE ENTITA': | ANNO: | | |

TIPOLOGIA:

| | | | | | |
|-----------|-------------------------------------|------------|--------------------------|--------|--------------------------|
| ISOLATO: | <input checked="" type="checkbox"/> | A CORTE: | <input type="checkbox"/> | ALTRO: | <input type="checkbox"/> |
| IN LINEA: | <input type="checkbox"/> | A SCHIERA: | <input type="checkbox"/> | | |



FOTO

VALORE:

| GRADO DI CONSERVAZIONE | | VALORE ARCHITETTONICO AMBIENTALE | | RAPPORTO CON IL CONTESTO | |
|------------------------|-------------------------------------|----------------------------------|-------------------------------------|--------------------------|-------------------------------------|
| BUONO | <input checked="" type="checkbox"/> | BUONO | <input checked="" type="checkbox"/> | BUONO | <input checked="" type="checkbox"/> |
| MEDIOCRE | <input type="checkbox"/> | MEDIOCRE | <input type="checkbox"/> | MEDIOCRE | <input type="checkbox"/> |
| PESSIMO | <input type="checkbox"/> | PESSIMO | <input type="checkbox"/> | PESSIMO | <input type="checkbox"/> |

DESTINAZIONE D'USO:

| DESTINAZIONI D'USO ESISTENTI | | | | | DESTINAZIONI D'USO AMMESSE | | | | | 0 = Non utilizzato 1 = Residenza (compreso depositi, autorimesse, ecc.) 2 = Artigianato 3 = Commercio/Terziario/Direzionale 4 = Agricolo 5 = Usi particolari (chiesa, edifici pubblici, ecc.) |
|------------------------------|--|-------------------------------------|--|--|----------------------------|--|-------------------------------------|--|--|--|
| INTERRATO | | | | | INTERRATO | | | | | |
| TERRA | | <input checked="" type="checkbox"/> | | | TERRA | | <input checked="" type="checkbox"/> | | | |
| PRIMO PIANO | | <input checked="" type="checkbox"/> | | | PRIMO PIANO | | <input checked="" type="checkbox"/> | | | |
| SECONDO PIANO | | | | | SECONDO PIANO | | | | | |
| SOTTOTETTO | | | | | SOTTOTETTO | | | | | |

QUALITA' E INTERVENTI:

| QUALITA' STORICO AMBIENTALI | | ELEMENTI DI CONTRASTO | | INTERVENTI SUL VOLUME ESISTENTE | |
|--|-------------------------------------|-----------------------|--|-------------------------------------|-------------------------------------|
| 1. Edifici di elevato valore storico-architettonico ed edifici religiosi | | FORATURE | | RESTAURO / RISANAMENTO CONSERVATIVO | |
| 2a. Edifici di valore storico | | BALCONI / TERRAZZE | | RISTRUTTURAZIONE PARZIALE | <input checked="" type="checkbox"/> |
| 2b. Edifici di valore ambientale | <input checked="" type="checkbox"/> | COPERTURA | | RISTRUTTURAZIONE TOTALE | |
| 3. Edificio di recente costruzione | | INFISSI | | DEMOLIZIONE SENZA RICOSTRUZ. | |
| 4. Edificio in contrasto con l'ambiente | | ALTRO | | SOSTITUZIONE EDILIZIA | |
| NOTE: | | NOTE: | | NOTE: | |

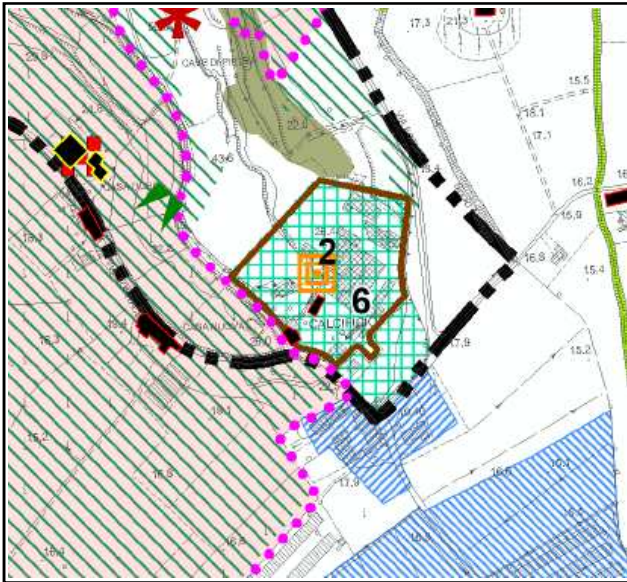
PRESCRIZIONI:

| |
|--|
| |
|--|

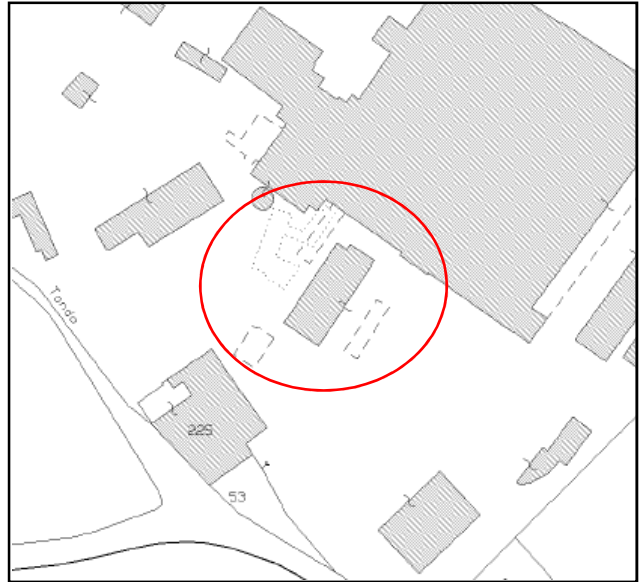
| | | | |
|-------------|--|--|---|
| SCHEDA B | COMUNE DI VILLAGA | |  |
| | PROVINCIA DI VICENZA | | |
| | Edifici di cui alla L.R. n. 11/2004, art. 40, comma 4 e N.T.A. del P.A.T. art. 15 | | |

| | | | | | |
|---------|----------|-------------|------------|--------------------|----------|
| FOGLIO: | 4 | PARTICELLA: | 122 | CORPO DI FABBRICA: | A |
|---------|----------|-------------|------------|--------------------|----------|

| | | | | | |
|-------------|--------------------|---------|--------------|--------------------|-------------|
| UBICAZIONE: | Via Fornace | CIVICO: | 18/20 | CODICE ECOGRAFICO: | 5140 |
|-------------|--------------------|---------|--------------|--------------------|-------------|



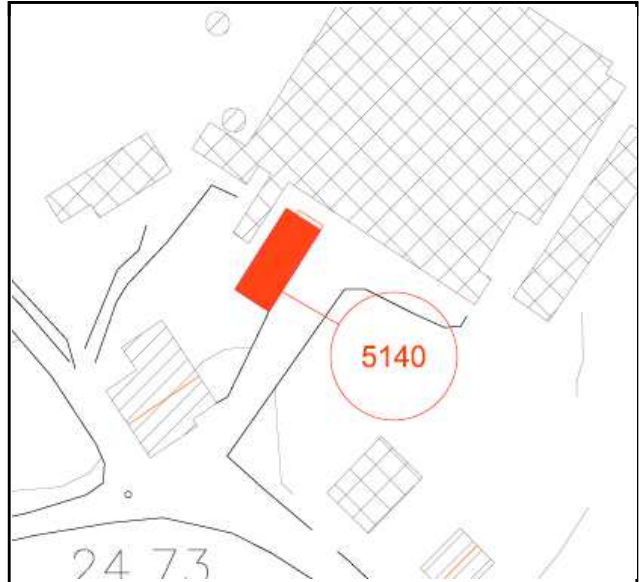
ESTRATTO P.A.T.



ESTRATTO CATASTALE



FOTO



INDIVIDUAZIONE CORPO FABBRICA

A

| | | |
|---------------------|----------|--|
| Grado di protezione | 3 | |
|---------------------|----------|--|

| | |
|---------------------|---------------|
| Contesto ambientale | URBANO |
|---------------------|---------------|

| | | | |
|----------|--|--|---|
| SCHEDA B | COMUNE DI VILLAGA | |  |
| | PROVINCIA DI VICENZA | | |
| | Edifici di cui alla L.R. n. 11/2004, art. 40, comma 4 e N.T.A. del P.A.T. art. 15 | | |

LOCALIZZAZIONE:

| | | | | | | | |
|--------------------|----------|-------------|------------|--------------------|--------------|--------------------|----------|
| FOGLIO: | 4 | PARTICELLA: | 122 | CODICE ECOGRAFICO: | 5140 | CORPO DI FABBRICA: | B |
| UBICAZIONE: | | | | | | | |
| Via Fornace | | | | CIVICO: | 18/20 | | |

FAMIGLIE E ABITAZIONI:

| | | | |
|-----------------------------------|--|-----------------------|--|
| ALLOGGI OCCUPATI: | | ALLOGGI NON OCCUPATI: | |
| ALLOGGI OCCUPATI SALTUARIALMENTE: | | | |
| STANZE: | | FAMIGLIE: | |
| | | RESIDENTI: | |

CARATTERISTICHE DIMENSIONALI:

| | | | |
|----------------------------|----------|--------------------------|--------------|
| ALTEZZA EDIFICIO (m.): | 4 | SUPERFICIE COPERTA (mq): | 9.52 |
| PIANI FUORI TERRA (n): | 2 | VOLUME FUORI TERRA (mc): | 38.08 |
| EPOCA IMPIANTO ORIGINARIO: | ANNO: | | |
| INTERVENTI SUCCESSIVI: | | | |
| DI MODESTA ENTITA': | ANNO: | | |
| DI PESANTE ENTITA': | ANNO: | | |

TIPOLOGIA:

| | | | | | |
|-----------|----------|------------|--|--------|--|
| ISOLATO: | x | A CORTE: | | ALTRO: | |
| IN LINEA: | | A SCHIERA: | | | |



VALORE:

| GRADO DI CONSERVAZIONE | | VALORE ARCHITETTONICO AMBIENTALE | | RAPPORTO CON IL CONTESTO | |
|------------------------|----------|----------------------------------|----------|--------------------------|----------|
| BUONO | x | BUONO | x | BUONO | x |
| MEDIOCRE | | MEDIOCRE | | MEDIOCRE | |
| PESSIMO | | PESSIMO | | PESSIMO | |

DESTINAZIONE D'USO:

| DESTINAZIONI D'USO ESISTENTI | | | | DESTINAZIONI D'USO AMMESSE | | | | 0 = Non utilizzato 1 = Residenza (compreso depositi, autorimesse, ecc.) 2 = Artigianato 3 = Commercio/Terziario/Direzionale 4 = Agricolo 5 = Usi particolari (chiesa, edifici pubblici, ecc.) |
|------------------------------|----------|--|--|----------------------------|----------|--|--|--|
| INTERRATO | | | | INTERRATO | | | | |
| TERRA | 3 | | | TERRA | 3 | | | |
| PRIMO PIANO | 3 | | | PRIMO PIANO | 3 | | | |
| SECONDO PIANO | | | | SECONDO PIANO | | | | |
| SOTTOTETTO | | | | SOTTOTETTO | | | | |

QUALITA' E INTERVENTI:

| QUALITA' STORICO AMBIENTALI | ELEMENTI DI CONTRASTO | INTERVENTI SUL VOLUME ESISTENTE | |
|--|-----------------------|-------------------------------------|----------|
| 1. Edifici di elevato valore storico-architettonico ed edifici religiosi | FORATURE | RESTAURO / RISANAMENTO CONSERVATIVO | |
| 2a. Edifici di valore storico | BALCONI / TERRAZZE | RISTRUTTURAZIONE PARZIALE | |
| 2b. Edifici di valore ambientale | COPERTURA | RISTRUTTURAZIONE TOTALE | x |
| 3. Edificio di recente costruzione | INFISSI | DEMOLIZIONE SENZA RICOSTRUZ. | |
| 4. Edificio in contrasto con l'ambiente | ALTRO | SOSTITUZIONE EDILIZIA | |
| NOTE: | NOTE: | NOTE: | |

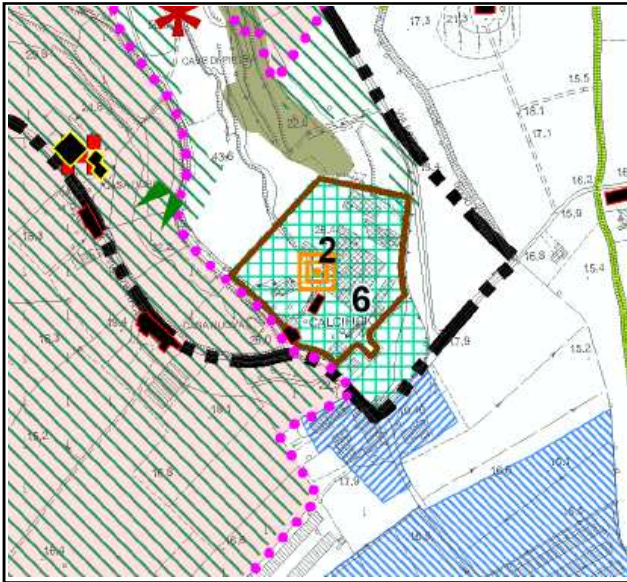
PRESCRIZIONI:

| |
|--|
| |
|--|

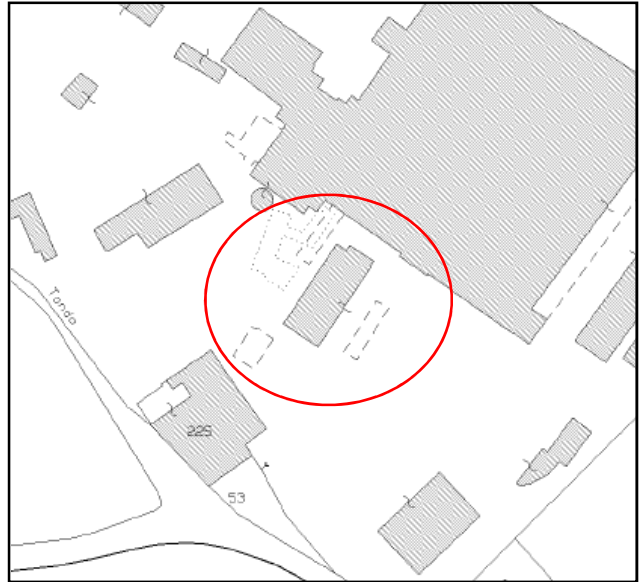
| | | | |
|-------------|--|--|---|
| SCHEDA B | COMUNE DI VILLAGA | |  |
| | PROVINCIA DI VICENZA | | |
| | Edifici di cui alla L.R. n. 11/2004, art. 40, comma 4 e N.T.A. del P.A.T. art. 15 | | |

| | | | | | |
|---------|----------|-------------|------------|--------------------|----------|
| FOGLIO: | 4 | PARTICELLA: | 122 | CORPO DI FABBRICA: | B |
|---------|----------|-------------|------------|--------------------|----------|

| | | | | | |
|-------------|--------------------|---------|--------------|--------------------|-------------|
| UBICAZIONE: | Via Fornace | CIVICO: | 18/20 | CODICE ECOGRAFICO: | 5140 |
|-------------|--------------------|---------|--------------|--------------------|-------------|



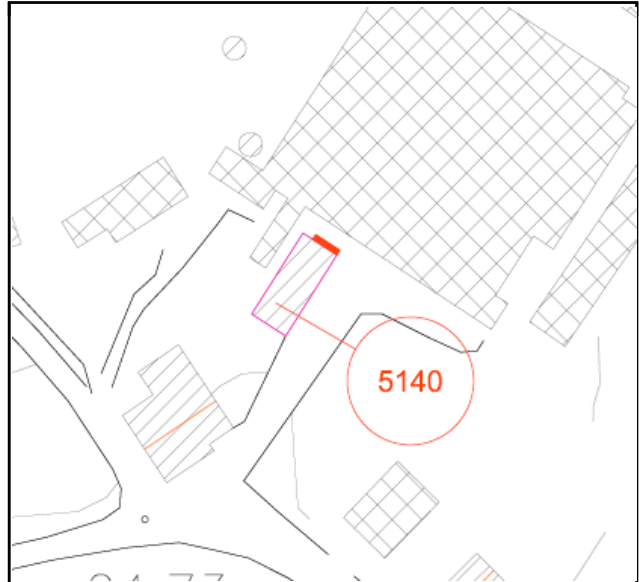
ESTRATTO P.A.T.



ESTRATTO CATASTALE



FOTO



INDIVIDUAZIONE CORPO FABBRICA

B

| | | |
|---------------------|----------|--|
| Grado di protezione | 6 | |
|---------------------|----------|--|

| | |
|---------------------|------------------|
| Contesto ambientale | OBBLIGATO |
|---------------------|------------------|

| | | | |
|----------|--|--|---|
| SCHEDA B | COMUNE DI VILLAGA | |  |
| | PROVINCIA DI VICENZA | | |
| | Edifici di cui alla L.R. n. 11/2004, art. 40, comma 4 e N.T.A. del P.A.T. art. 15 | | |

LOCALIZZAZIONE:

| | | | | | | | |
|-------------|-------------|-------------|---------|--------------------|------|--------------------|---|
| FOGLIO: | 7 | PARTICELLA: | 210 | CODICE ECOGRAFICO: | 5170 | CORPO DI FABBRICA: | A |
| UBICAZIONE: | Via Fornace | | CIVICO: | 21 | | | |

FAMIGLIE E ABITAZIONI:

| | | | |
|-----------------------------------|--|-----------------------|--|
| ALLOGGI OCCUPATI: | | ALLOGGI NON OCCUPATI: | |
| ALLOGGI OCCUPATI SALTUARIALMENTE: | | | |
| STANZE: | | FAMIGLIE: | |
| | | RESIDENTI: | |

CARATTERISTICHE DIMENSIONALI:

| | | | |
|----------------------------|-------|--------------------------|---------|
| ALTEZZA EDIFICIO (m): | 8.50 | SUPERFICIE COPERTA (mq): | 156.78 |
| PIANI FUORI TERRA (n): | 3 | VOLUME FUORI TERRA (mc): | 1332.63 |
| EPOCA IMPIANTO ORIGINARIO: | ANNO: | | |
| INTERVENTI SUCCESSIVI: | | | |
| DI MODESTA ENTITA': | ANNO: | | |
| DI PESANTE ENTITA': | ANNO: | | |

TIPOLOGIA:

| | | | | | |
|-----------|---|------------|--|--------|--|
| ISOLATO: | | A CORTE: | | ALTRO: | |
| IN LINEA: | x | A SCHIERA: | | | |

VALORE:

| GRADO DI CONSERVAZIONE | | VALORE ARCHITETTONICO AMBIENTALE | | RAPPORTO CON IL CONTESTO | |
|------------------------|---|----------------------------------|---|--------------------------|---|
| BUONO | x | BUONO | x | BUONO | x |
| MEDIOCRE | | MEDIOCRE | | MEDIOCRE | |
| PESSIMO | | PESSIMO | | PESSIMO | |

DESTINAZIONE D'USO:

| DESTINAZIONI D'USO ESISTENTI | | | | DESTINAZIONI D'USO AMMESSE | | | | 0 = Non utilizzato 1 = Residenza (compreso depositi, autorimesse, ecc.) 2 = Artigianato 3 = Commercio/Terziario/Direzionale 4 = Agricolo 5 = Usi particolari (chiesa, edifici pubblici, ecc.) |
|------------------------------|---|--|--|----------------------------|---|--|--|--|
| INTERRATO | | | | INTERRATO | | | | |
| TERRA | 1 | | | TERRA | 1 | | | |
| PRIMO PIANO | 1 | | | PRIMO PIANO | 1 | | | |
| SECONDO PIANO | 1 | | | SECONDO PIANO | 1 | | | |
| SOTTOTETTO | | | | SOTTOTETTO | | | | |

QUALITA' E INTERVENTI:


| QUALITA' STORICO AMBIENTALI | | ELEMENTI DI CONTRASTO | | INTERVENTI SUL VOLUME ESISTENTE | |
|--|---|-----------------------|--|-------------------------------------|---|
| 1. Edifici di elevato valore storico-architettonico ed edifici religiosi | | FORATURE | | RESTAURO / RISANAMENTO CONSERVATIVO | x |
| 2a. Edifici di valore storico | | BALCONI / TERRAZZE | | RISTRUTTURAZIONE PARZIALE | |
| 2b. Edifici di valore ambientale | x | COPERTURA | | RISTRUTTURAZIONE TOTALE | |
| 3. Edificio di recente costruzione | | INFISSI | | DEMOLIZIONE SENZA RICOSTRUZ. | |
| 4. Edificio in contrasto con l'ambiente | | ALTRO | | SOSTITUZIONE EDILIZIA | |
| NOTE: | | NOTE: | | NOTE: | |

PRESCRIZIONI:

| |
|--|
| |
|--|

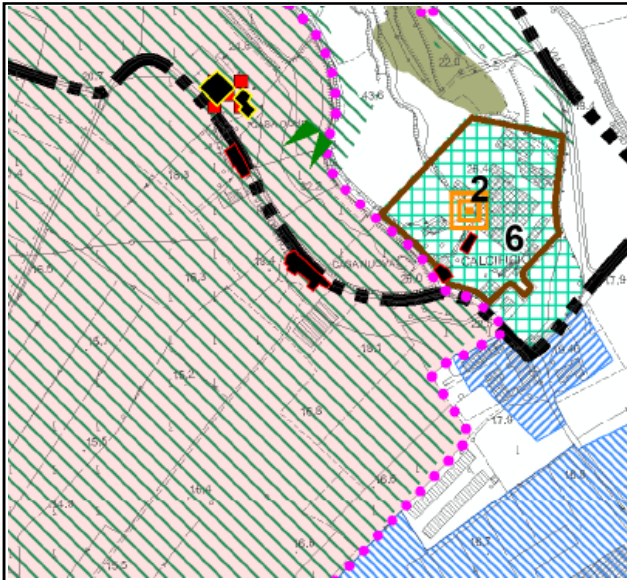


FOTO

| | | | |
|-------------|---|--|---|
| SCHEDA B | COMUNE DI VILLAGA | |  |
| | PROVINCIA DI VICENZA | | |
| | Edifici di cui alla L.R. n. 11/2004, art. 40, comma 4 e N.T.A. del P.A.T. art. 15 | | |

| | | | | | |
|---------|----------|-------------|------------|--------------------|----------|
| FOGLIO: | 7 | PARTICELLA: | 210 | CORPO DI FABBRICA: | A |
|---------|----------|-------------|------------|--------------------|----------|

| | | | | | |
|-------------|--------------------|---------|-----------|--------------------|-------------|
| UBICAZIONE: | Via Fornace | CIVICO: | 21 | CODICE ECOGRAFICO: | 5170 |
|-------------|--------------------|---------|-----------|--------------------|-------------|



ESTRATTO P.A.T.



ESTRATTO CATASTALE



FOTO



INDIVIDUAZIONE CORPO FABBRICA

A

| | | |
|---------------------|---|--|
| Grado di protezione | 2 | |
|---------------------|---|--|

| | |
|---------------------|-----------------------------|
| Contesto ambientale | PAESAGGIO RURALE DI PIANURA |
|---------------------|-----------------------------|

| | | | |
|----------|--|--|---|
| SCHEDA B | COMUNE DI VILLAGA | |  |
| | PROVINCIA DI VICENZA | | |
| | Edifici di cui alla L.R. n. 11/2004, art. 40, comma 4 e N.T.A. del P.A.T. art. 15 | | |

LOCALIZZAZIONE:

| | | | | | | | |
|---|---|-------------|-----|--------------------|------|--------------------|---|
| FOGLIO: | 7 | PARTICELLA: | 210 | CODICE ECOGRAFICO: | 5170 | CORPO DI FABBRICA: | B |
| UBICAZIONE: Via Fornace CIVICO: 23 | | | | | | | |

FAMIGLIE E ABITAZIONI:

| | | | |
|-----------------------------------|--|-----------------------|--|
| ALLOGGI OCCUPATI: | | ALLOGGI NON OCCUPATI: | |
| ALLOGGI OCCUPATI SALTUARIALMENTE: | | | |
| STANZE: | | FAMIGLIE: | |
| | | RESIDENTI: | |

CARATTERISTICHE DIMENSIONALI:

| | | | |
|----------------------------|-------|--------------------------|--|
| ALTEZZA EDIFICIO (m): | 7.00 | SUPERFICIE COPERTA (mq): | |
| PIANI FUORI TERRA (n): | 2 | VOLUME FUORI TERRA (mc): | |
| EPOCA IMPIANTO ORIGINARIO: | ANNO: | | |
| INTERVENTI SUCCESSIVI: | | | |
| DI MODESTA ENTITA': | ANNO: | | |
| DI PESANTE ENTITA': | ANNO: | | |

TIPOLOGIA:

| | | | | | |
|-----------|---|------------|--|--------|--|
| ISOLATO: | | A CORTE: | | ALTRO: | |
| IN LINEA: | x | A SCHIERA: | | | |

VALORE:

| GRADO DI CONSERVAZIONE | | VALORE ARCHITETTONICO AMBIENTALE | | RAPPORTO CON IL CONTESTO | |
|------------------------|---|----------------------------------|---|--------------------------|---|
| BUONO | x | BUONO | x | BUONO | x |
| MEDIOCRE | | MEDIOCRE | | MEDIOCRE | |
| PESSIMO | | PESSIMO | | PESSIMO | |

DESTINAZIONE D'USO:

| DESTINAZIONI D'USO ESISTENTI | | | | DESTINAZIONI D'USO AMMESSE | | | | 0 = Non utilizzato 1 = Residenza (compreso depositi, autorimesse, ecc.) 2 = Artigianato 3 = Commercio/Terziario/Direzionale 4 = Agricolo 5 = Usi particolari (chiesa, edifici pubblici, ecc.) |
|------------------------------|---|--|--|----------------------------|---|--|--|--|
| INTERRATO | | | | INTERRATO | | | | |
| TERRA | 1 | | | TERRA | 1 | | | |
| PRIMO PIANO | 1 | | | PRIMO PIANO | 1 | | | |
| SECONDO PIANO | | | | SECONDO PIANO | | | | |
| SOTTOTETTO | | | | SOTTOTETTO | | | | |

QUALITA' E INTERVENTI:

| QUALITA' STORICO AMBIENTALI | ELEMENTI DI CONTRASTO | INTERVENTI SUL VOLUME ESISTENTE |
|--|-----------------------|-------------------------------------|
| 1. Edifici di elevato valore storico-architettonico ed edifici religiosi | FORATURE | RESTAURO / RISANAMENTO CONSERVATIVO |
| 2a. Edifici di valore storico | BALCONI / TERRAZZE | RISTRUTTURAZIONE PARZIALE |
| 2b. Edifici di valore ambientale | COPERTURA | x |
| 3. Edificio di recente costruzione | INFISSI | RISTRUTTURAZIONE TOTALE |
| 4. Edificio in contrasto con l'ambiente | ALTRO | DEMOLIZIONE SENZA RICOSTRUZ. |
| NOTE: | NOTE: | SOSTITUZIONE EDILIZIA |
| | | NOTE: |

PRESCRIZIONI:

| |
|--|
| |
|--|

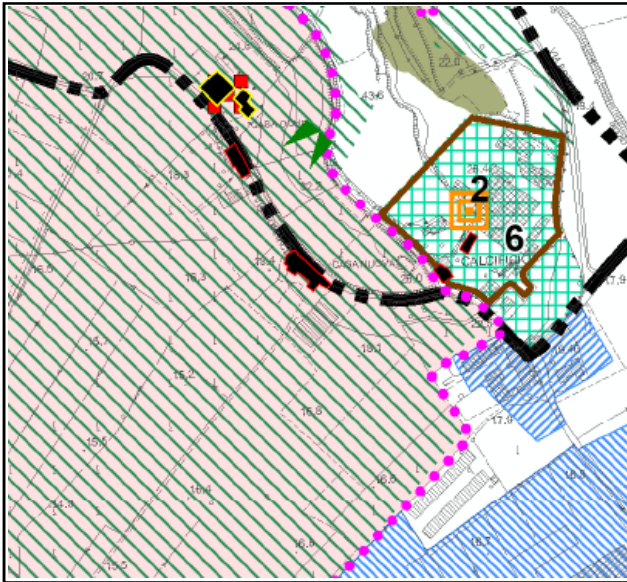


FOTO

| | | | |
|-------------|---|--|---|
| SCHEDA B | COMUNE DI VILLAGA | |  |
| | PROVINCIA DI VICENZA | | |
| | Edifici di cui alla L.R. n. 11/2004, art. 40, comma 4 e N.T.A. del P.A.T. art. 15 | | |

| | | | | | |
|---------|----------|-------------|------------|--------------------|----------|
| FOGLIO: | 7 | PARTICELLA: | 210 | CORPO DI FABBRICA: | B |
|---------|----------|-------------|------------|--------------------|----------|

| | | | | | |
|-------------|--------------------|---------|-----------|--------------------|-------------|
| UBICAZIONE: | Via Fornace | CIVICO: | 23 | CODICE ECOGRAFICO: | 5170 |
|-------------|--------------------|---------|-----------|--------------------|-------------|



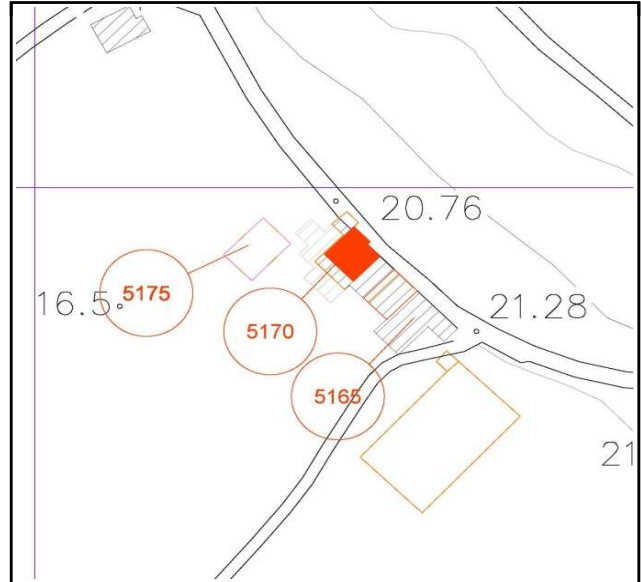
ESTRATTO P.A.T.



ESTRATTO CATASTALE



FOTO




INDIVIDUAZIONE CORPO FABBRICA

B

| | | |
|---------------------|---|--|
| Grado di protezione | 3 | |
|---------------------|---|--|

| | |
|---------------------|-----------------------------|
| Contesto ambientale | PAESAGGIO RURALE DI PIANURA |
|---------------------|-----------------------------|

| | | | |
|----------|--|--|---|
| SCHEDA B | COMUNE DI VILLAGA | |  |
| | PROVINCIA DI VICENZA | | |
| | Edifici di cui alla L.R. n. 11/2004, art. 40, comma 4 e N.T.A. del P.A.T. art. 15 | | |

LOCALIZZAZIONE:

| | | | | | | | |
|-------------|--------------------|-------------|------------|--------------------|-------------|--------------------|----------|
| FOGLIO: | 7 | PARTICELLA: | 284 | CODICE ECOGRAFICO: | 5165 | CORPO DI FABBRICA: | B |
| UBICAZIONE: | Via Fornace | | CIVICO: | 23 | | | |

FAMIGLIE E ABITAZIONI:

| | | | |
|-----------------------------------|--|-----------------------|--|
| ALLOGGI OCCUPATI: | | ALLOGGI NON OCCUPATI: | |
| ALLOGGI OCCUPATI SALTUARIALMENTE: | | | |
| STANZE: | | FAMIGLIE: | |
| | | RESIDENTI: | |

CARATTERISTICHE DIMENSIONALI:

| | | | |
|----------------------------|-------------|--------------------------|----------------|
| ALTEZZA EDIFICIO (m): | 5.15 | SUPERFICIE COPERTA (mq): | 220.00 |
| PIANI FUORI TERRA (n): | 2 | VOLUME FUORI TERRA (mc): | 1133.00 |
| EPOCA IMPIANTO ORIGINARIO: | ANNO: | | |
| INTERVENTI SUCCESSIVI: | | | |
| DI MODESTA ENTITA': | ANNO: | | |
| DI PESANTE ENTITA': | ANNO: | | |

TIPOLOGIA:

| | | | | | |
|-----------|----------|------------|--|--------|--|
| ISOLATO: | | A CORTE: | | ALTRO: | |
| IN LINEA: | x | A SCHIERA: | | | |

VALORE:

| GRADO DI CONSERVAZIONE | | VALORE ARCHITETTONICO AMBIENTALE | | RAPPORTO CON IL CONTESTO | |
|------------------------|----------|----------------------------------|----------|--------------------------|----------|
| BUONO | x | BUONO | x | BUONO | x |
| MEDIOCRE | | MEDIOCRE | | MEDIOCRE | |
| PESSIMO | | PESSIMO | | PESSIMO | |

DESTINAZIONE D'USO:


| DESTINAZIONI D'USO ESISTENTI | | | | DESTINAZIONI D'USO AMMESSE | | | | 0 = Non utilizzato 1 = Residenza (compreso depositi, autorimesse, ecc.) 2 = Artigianato 3 = Commercio/Terziario/Direzionale 4 = Agricolo 5 = Usi particolari (chiesa, edifici pubblici, ecc.) |
|------------------------------|----------|--|--|----------------------------|----------|----------|--|--|
| INTERRATO | | | | INTERRATO | | | | |
| TERRA | 4 | | | TERRA | 4 | 1 | | |
| PRIMO PIANO | 4 | | | PRIMO PIANO | 4 | 1 | | |
| SECONDO PIANO | | | | SECONDO PIANO | | | | |
| SOTTOTETTO | | | | SOTTOTETTO | | | | |

QUALITA' E INTERVENTI:

| QUALITA' STORICO AMBIENTALI | ELEMENTI DI CONTRASTO | INTERVENTI SUL VOLUME ESISTENTE |
|--|-----------------------|-------------------------------------|
| 1. Edifici di elevato valore storico-architettonico ed edifici religiosi | FORATURE | RESTAURO / RISANAMENTO CONSERVATIVO |
| 2a. Edifici di valore storico | BALCONI / TERRAZZE | RISTRUTTURAZIONE PARZIALE |
| 2b. Edifici di valore ambientale | COPERTURA | RISTRUTTURAZIONE TOTALE |
| 3. Edificio di recente costruzione | INFISSI | DEMOLIZIONE SENZA RICOSTRUZ. |
| 4. Edificio in contrasto con l'ambiente | ALTRO | SOSTITUZIONE EDILIZIA |
| NOTE: | NOTE: | NOTE: |

PRESCRIZIONI:

| |
|--|
| |
|--|

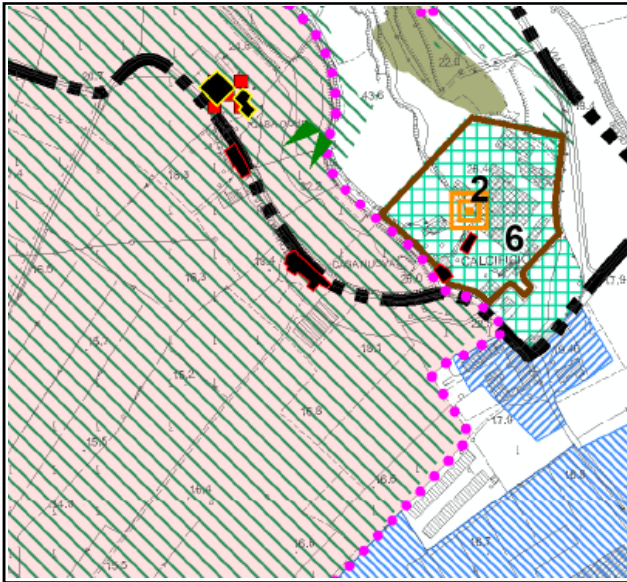


FOTO

| | | | |
|-------------|---|--|---|
| SCHEDA B | COMUNE DI VILLAGA | |  |
| | PROVINCIA DI VICENZA | | |
| | Edifici di cui alla L.R. n. 11/2004, art. 40, comma 4 e N.T.A. del P.A.T. art. 15 | | |

| | | | | | |
|---------|----------|-------------|------------|--------------------|----------|
| FOGLIO: | 7 | PARTICELLA: | 284 | CORPO DI FABBRICA: | B |
|---------|----------|-------------|------------|--------------------|----------|

| | | | | | |
|-------------|--------------------|---------|-----------|--------------------|-------------|
| UBICAZIONE: | Via Fornace | CIVICO: | 23 | CODICE ECOGRAFICO: | 5165 |
|-------------|--------------------|---------|-----------|--------------------|-------------|



ESTRATTO P.A.T.



ESTRATTO CATASTALE



FOTO



INDIVIDUAZIONE CORPO FABBRICA

B

| | | |
|---------------------|---|--|
| Grado di protezione | 4 | |
|---------------------|---|--|

| | |
|---------------------|-----------|
| Contesto ambientale | OBBLIGATO |
|---------------------|-----------|

| | | | |
|----------|--|--|---|
| SCHEDA B | COMUNE DI VILLAGA | |  |
| | PROVINCIA DI VICENZA | | |
| | Edifici di cui alla L.R. n. 11/2004, art. 40, comma 4 e N.T.A. del P.A.T. art. 15 | | |

LOCALIZZAZIONE:

| | | | | | | | |
|--------------------|----------|-------------|------------|--------------------|-------------|--------------------|----------|
| FOGLIO: | 7 | PARTICELLA: | 284 | CODICE ECOGRAFICO: | 5165 | CORPO DI FABBRICA: | C |
| UBICAZIONE: | | | | | | | |
| Via Fornace | | | | CIVICO: | 23 | | |

FAMIGLIE E ABITAZIONI:

| | | | |
|-----------------------------------|--|-----------------------|--|
| ALLOGGI OCCUPATI: | | ALLOGGI NON OCCUPATI: | |
| ALLOGGI OCCUPATI SALTUARIALMENTE: | | | |
| STANZE: | | FAMIGLIE: | |
| | | RESIDENTI: | |

CARATTERISTICHE DIMENSIONALI:

| | | | |
|----------------------------|-------------|--------------------------|---------------|
| ALTEZZA EDIFICIO (m.): | 5.50 | SUPERFICIE COPERTA (mq): | 65.00 |
| PIANI FUORI TERRA (n): | 1 | VOLUME FUORI TERRA (mc): | 357.50 |
| EPOCA IMPIANTO ORIGINARIO: | ANNO: | | |
| INTERVENTI SUCCESSIVI: | | | |
| DI MODESTA ENTITA': | ANNO: | | |
| DI PESANTE ENTITA': | ANNO: | | |

TIPOLOGIA:

| | | | | | |
|-----------|----------|------------|--|--------|--|
| ISOLATO: | | A CORTE: | | ALTRO: | |
| IN LINEA: | x | A SCHIERA: | | | |

VALORE:

| GRADO DI CONSERVAZIONE | | VALORE ARCHITETTONICO AMBIENTALE | | RAPPORTO CON IL CONTESTO | |
|------------------------|----------|----------------------------------|----------|--------------------------|----------|
| BUONO | x | BUONO | x | BUONO | x |
| MEDIOCRE | | MEDIOCRE | | MEDIOCRE | |
| PESSIMO | | PESSIMO | | PESSIMO | |

DESTINAZIONE D'USO:

| DESTINAZIONI D'USO ESISTENTI | | | | DESTINAZIONI D'USO AMMESSE | | | | 0 = Non utilizzato 1 = Residenza (compreso depositi, autorimesse, ecc.) 2 = Artigianato 3 = Commercio/Terziario/Direzionale 4 = Agricolo 5 = Usi particolari (chiesa, edifici pubblici, ecc.) |
|------------------------------|----------|--|--|----------------------------|----------|----------|--|--|
| INTERRATO | | | | INTERRATO | | | | |
| TERRA | 4 | | | TERRA | 4 | 1 | | |
| PRIMO PIANO | | | | PRIMO PIANO | | | | |
| SECONDO PIANO | | | | SECONDO PIANO | | | | |
| SOTTOTETTO | | | | SOTTOTETTO | | | | |

QUALITA' E INTERVENTI:

| QUALITA' STORICO AMBIENTALI | ELEMENTI DI CONTRASTO | INTERVENTI SUL VOLUME ESISTENTE | |
|--|-----------------------|-------------------------------------|----------|
| 1. Edifici di elevato valore storico-architettonico ed edifici religiosi | FORATURE | RESTAURO / RISANAMENTO CONSERVATIVO | |
| 2a. Edifici di valore storico | BALCONI / TERRAZZE | RISTRUTTURAZIONE PARZIALE | |
| 2b. Edifici di valore ambientale | COPERTURA | RISTRUTTURAZIONE TOTALE | x |
| 3. Edificio di recente costruzione | INFISSI | DEMOLIZIONE SENZA RICOSTRUZ. | |
| 4. Edificio in contrasto con l'ambiente | ALTRO | SOSTITUZIONE EDILIZIA | |
| NOTE: | NOTE: | NOTE: | |

PRESCRIZIONI:

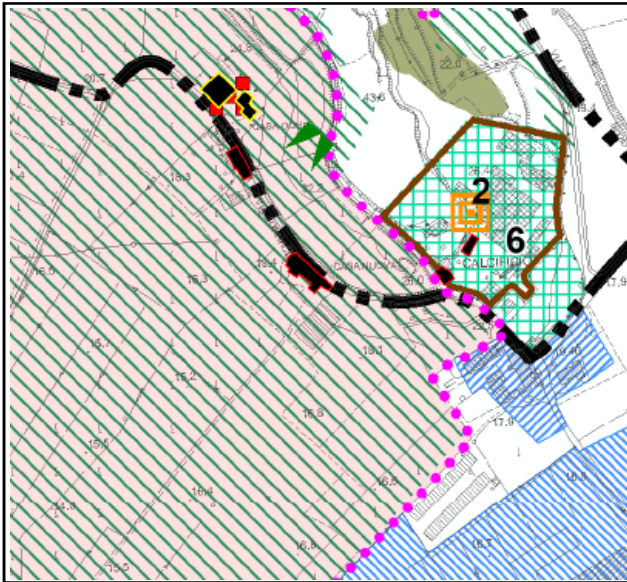
| |
|--|
| |
|--|



| | | | |
|-------------|---|--|---|
| SCHEDA B | COMUNE DI VILLAGA | |  |
| | PROVINCIA DI VICENZA | | |
| | Edifici di cui alla L.R. n. 11/2004, art. 40, comma 4 e N.T.A. del P.A.T. art. 15 | | |

| | | | | | |
|---------|----------|-------------|------------|--------------------|----------|
| FOGLIO: | 7 | PARTICELLA: | 284 | CORPO DI FABBRICA: | C |
|---------|----------|-------------|------------|--------------------|----------|

| | | | | | |
|-------------|--------------------|---------|-----------|--------------------|-------------|
| UBICAZIONE: | Via Fornace | CIVICO: | 23 | CODICE ECOGRAFICO: | 5165 |
|-------------|--------------------|---------|-----------|--------------------|-------------|



ESTRATTO P.A.T.



ESTRATTO CATASTALE



FOTO



INDIVIDUAZIONE CORPO FABBRICA

C

| | | |
|---------------------|---|--|
| Grado di protezione | 4 | |
|---------------------|---|--|

| | |
|---------------------|-----------|
| Contesto ambientale | OBBLIGATO |
|---------------------|-----------|

| | | | |
|----------|--|--|---|
| SCHEDA B | COMUNE DI VILLAGA | |  |
| | PROVINCIA DI VICENZA | | |
| | Edifici di cui alla L.R. n. 11/2004, art. 40, comma 4 e N.T.A. del P.A.T. art. 15 | | |

LOCALIZZAZIONE:

| | | | | | | | |
|--|----------|-------------|------------|--------------------|-------------|--------------------|----------|
| FOGLIO: | 7 | PARTICELLA: | 210 | CODICE ECOGRAFICO: | 5170 | CORPO DI FABBRICA: | C |
| UBICAZIONE: Via Fornace CIVICO: 23 | | | | | | | |

FAMIGLIE E ABITAZIONI:

| | | | |
|-----------------------------------|--|-----------------------|--|
| ALLOGGI OCCUPATI: | | ALLOGGI NON OCCUPATI: | |
| ALLOGGI OCCUPATI SALTUARIALMENTE: | | | |
| STANZE: | | FAMIGLIE: | |
| | | RESIDENTI: | |

CARATTERISTICHE DIMENSIONALI:

| | | | |
|----------------------------|-------------|--------------------------|----------------|
| ALTEZZA EDIFICIO (m.): | 5.00 | SUPERFICIE COPERTA (mq): | 228.90 |
| PIANI FUORI TERRA (n): | 2 | VOLUME FUORI TERRA (mc): | 1144.50 |
| EPOCA IMPIANTO ORIGINARIO: | ANNO: | | |
| INTERVENTI SUCCESSIVI: | | | |
| DI MODESTA ENTITA': | ANNO: | | |
| DI PESANTE ENTITA': | ANNO: | | |

TIPOLOGIA:

| | | | | | |
|-----------|--|------------|--|--------|----------|
| ISOLATO: | | A CORTE: | | ALTRO: | x |
| IN LINEA: | | A SCHIERA: | | | |



VALORE:

| GRADO DI CONSERVAZIONE | | VALORE ARCHITETTONICO AMBIENTALE | | RAPPORTO CON IL CONTESTO | |
|------------------------|----------|----------------------------------|----------|--------------------------|----------|
| BUONO | x | BUONO | | BUONO | x |
| MEDIOCRE | | MEDIOCRE | x | MEDIOCRE | |
| PESSIMO | | PESSIMO | | PESSIMO | |

DESTINAZIONE D'USO:

| DESTINAZIONI D'USO ESISTENTI | | | | DESTINAZIONI D'USO AMMESSE | | | | 0 = Non utilizzato 1 = Residenza (compreso depositi, autorimesse, ecc.) 2 = Artigianato 3 = Commercio/Terziario/Direzionale 4 = Agricolo 5 = Usi particolari (chiesa, edifici pubblici, ecc.) |
|------------------------------|----------|--|--|----------------------------|----------|----------|--|--|
| INTERRATO | | | | INTERRATO | | | | |
| TERRA | 4 | | | TERRA | 4 | 1 | | |
| PRIMO PIANO | 4 | | | PRIMO PIANO | 4 | 1 | | |
| SECONDO PIANO | | | | SECONDO PIANO | | | | |
| SOTTOTETTO | | | | SOTTOTETTO | | | | |

QUALITA' E INTERVENTI:

| QUALITA' STORICO AMBIENTALI | ELEMENTI DI CONTRASTO | INTERVENTI SUL VOLUME ESISTENTE |
|--|-----------------------|-------------------------------------|
| 1. Edifici di elevato valore storico-architettonico ed edifici religiosi | FORATURE | RESTAURO / RISANAMENTO CONSERVATIVO |
| 2a. Edifici di valore storico | BALCONI / TERRAZZE | RISTRUTTURAZIONE PARZIALE |
| 2b. Edifici di valore ambientale | COPERTURA | x |
| 3. Edificio di recente costruzione | INFISSI | RISTRUTTURAZIONE TOTALE |
| 4. Edificio in contrasto con l'ambiente | ALTRO | DEMOLIZIONE SENZA RICOSTRUZ. |
| NOTE: | NOTE: | SOSTITUZIONE EDILIZIA |
| | | NOTE: |

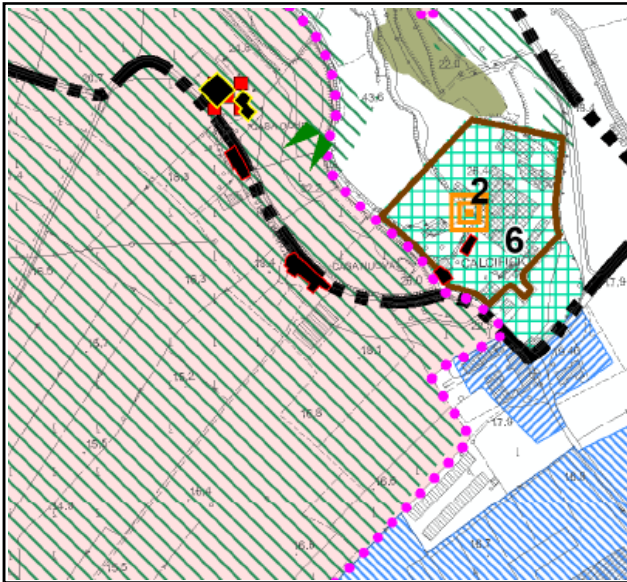
PRESCRIZIONI:

| |
|--|
| |
|--|

| | | | |
|-------------|---|--|---|
| SCHEDA B | COMUNE DI VILLAGA | |  |
| | PROVINCIA DI VICENZA | | |
| | Edifici di cui alla L.R. n. 11/2004, art. 40, comma 4 e N.T.A. del P.A.T. art. 15 | | |

| | | | | | |
|---------|----------|-------------|------------|--------------------|----------|
| FOGLIO: | 7 | PARTICELLA: | 210 | CORPO DI FABBRICA: | C |
|---------|----------|-------------|------------|--------------------|----------|

| | | | | | |
|-------------|--------------------|---------|-----------|--------------------|-------------|
| UBICAZIONE: | Via Fornace | CIVICO: | 23 | CODICE ECOGRAFICO: | 5170 |
|-------------|--------------------|---------|-----------|--------------------|-------------|



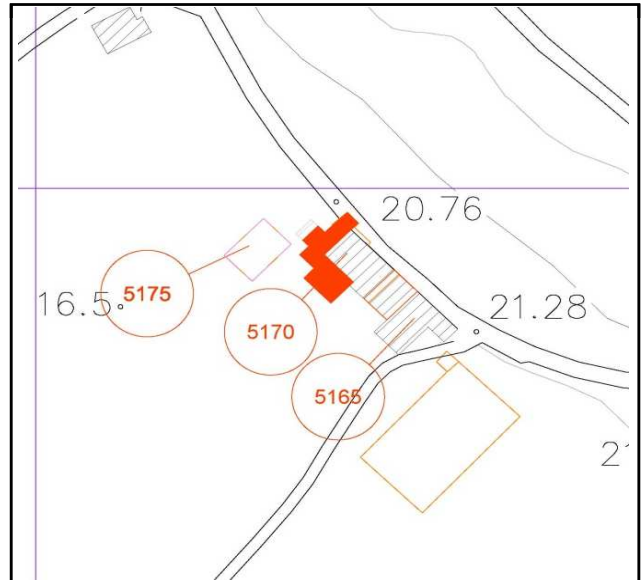
ESTRATTO P.A.T.



ESTRATTO CATASTALE



FOTO



INDIVIDUAZIONE CORPO FABBRICA

C

| | | |
|---------------------|---|--|
| Grado di protezione | 6 | |
|---------------------|---|--|

| | |
|---------------------|-----------|
| Contesto ambientale | OBBLIGATO |
|---------------------|-----------|

| | | | |
|----------|--|--|---|
| SCHEDA B | COMUNE DI VILLAGA | |  |
| | PROVINCIA DI VICENZA | | |
| | Edifici di cui alla L.R. n. 11/2004, art. 40, comma 4 e N.T.A. del P.A.T. art. 15 | | |

LOCALIZZAZIONE:

| | | | | | | | |
|-------------|-------------|-------------|---------|--------------------|------|--------------------|---|
| FOGLIO: | 4 | PARTICELLA: | 225 | CODICE ECOGRAFICO: | 5175 | CORPO DI FABBRICA: | A |
| UBICAZIONE: | Via Fornace | | CIVICO: | 22-22/A | | | |

FAMIGLIE E ABITAZIONI:

| | | | |
|-----------------------------------|--|-----------------------|--|
| ALLOGGI OCCUPATI: | | ALLOGGI NON OCCUPATI: | |
| ALLOGGI OCCUPATI SALTUARIALMENTE: | | | |
| STANZE: | | FAMIGLIE: | |
| | | RESIDENTI: | |

CARATTERISTICHE DIMENSIONALI:

| | | | |
|----------------------------|-------|--------------------------|--------|
| ALTEZZA EDIFICIO (m): | 8 | SUPERFICIE COPERTA (mq): | 111.55 |
| PIANI FUORI TERRA (n): | 2 | VOLUME FUORI TERRA (mc): | 892.40 |
| EPOCA IMPIANTO ORIGINARIO: | ANNO: | | |
| INTERVENTI SUCCESSIVI: | | | |
| DI MODESTA ENTITA': | ANNO: | | |
| DI PESANTE ENTITA': | ANNO: | | |

TIPOLOGIA:

| | | | |
|-----------|------------|--------|---|
| ISOLATO: | A CORTE: | ALTRO: | x |
| IN LINEA: | A SCHIERA: | | |

VALORE:

| GRADO DI CONSERVAZIONE | | VALORE ARCHITETTONICO AMBIENTALE | | RAPPORTO CON IL CONTESTO | |
|------------------------|---|----------------------------------|---|--------------------------|---|
| BUONO | x | BUONO | x | BUONO | x |
| MEDIOCRE | | MEDIOCRE | | MEDIOCRE | |
| PESSIMO | | PESSIMO | | PESSIMO | |

DESTINAZIONE D'USO:

| DESTINAZIONI D'USO ESISTENTI | | | | DESTINAZIONI D'USO AMMESSE | | | | 0 = Non utilizzato 1 = Residenza (compreso depositi, autorimesse, ecc.) 2 = Artigianato 3 = Commercio/Terziario/Direzionale 4 = Agricolo 5 = Usi particolari (chiesa, edifici pubblici, ecc.) |
|------------------------------|---|--|--|----------------------------|---|---|--|--|
| INTERRATO | | | | INTERRATO | | | | |
| TERRA | 3 | | | TERRA | 3 | 1 | | |
| PRIMO PIANO | 3 | | | PRIMO PIANO | 3 | 1 | | |
| SECONDO PIANO | | | | SECONDO PIANO | | | | |
| SOTTOTETTO | | | | SOTTOTETTO | | | | |

QUALITA' E INTERVENTI:

| QUALITA' STORICO AMBIENTALI | | ELEMENTI DI CONTRASTO | | INTERVENTI SUL VOLUME ESISTENTE | |
|--|---|-----------------------|--|-------------------------------------|---|
| 1. Edifici di elevato valore storico-architettonico ed edifici religiosi | | FORATURE | | RESTAURO / RISANAMENTO CONSERVATIVO | |
| 2a. Edifici di valore storico | | BALCONI / TERRAZZE | | RISTRUTTURAZIONE PARZIALE | x |
| 2b. Edifici di valore ambientale | x | COPERTURA | | RISTRUTTURAZIONE TOTALE | |
| 3. Edificio di recente costruzione | | INFISSI | | DEMOLIZIONE SENZA RICOSTRUZ. | |
| 4. Edificio in contrasto con l'ambiente | | ALTRO | | SOSTITUZIONE EDILIZIA | |
| NOTE: | | NOTE: | | NOTE: | |

PRESCRIZIONI:

| |
|--|
| |
|--|

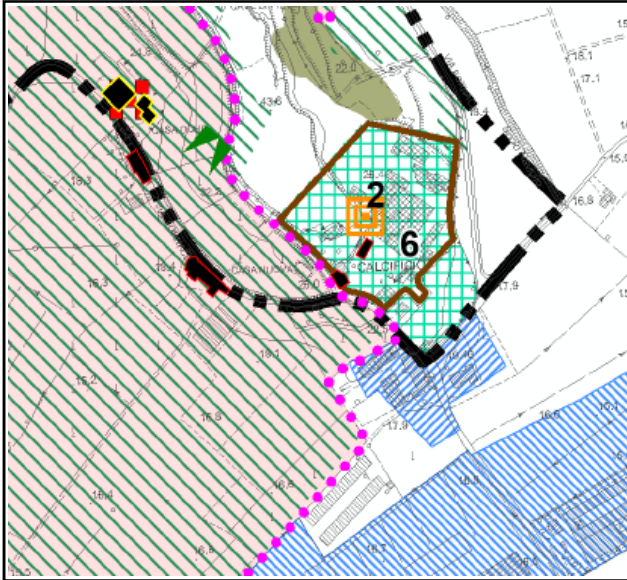


FOTO

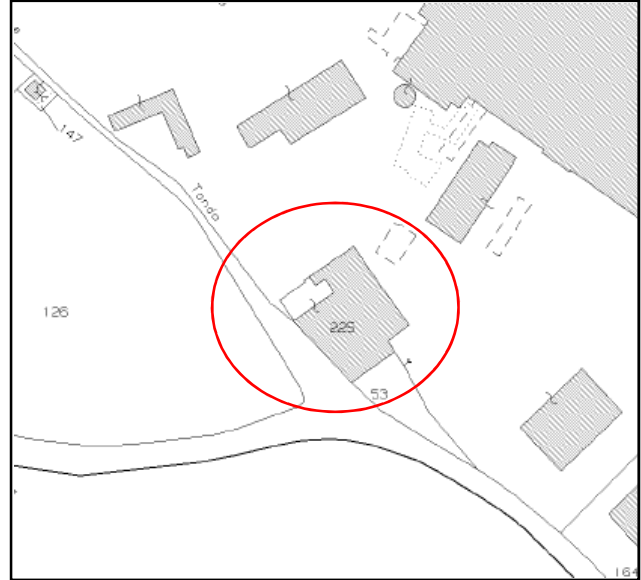
| | | | |
|-------------|---|--|---|
| SCHEDA B | COMUNE DI VILLAGA | |  |
| | PROVINCIA DI VICENZA | | |
| | Edifici di cui alla L.R. n. 11/2004, art. 40, comma 4 e N.T.A. del P.A.T. art. 15 | | |

| | | | | | |
|---------|----------|-------------|------------|--------------------|----------|
| FOGLIO: | 4 | PARTICELLA: | 225 | CORPO DI FABBRICA: | A |
|---------|----------|-------------|------------|--------------------|----------|

| | | | | | |
|-------------|--------------------|---------|----------------|--------------------|-------------|
| UBICAZIONE: | Via Fornace | CIVICO: | 22-22/A | CODICE ECOGRAFICO: | 5175 |
|-------------|--------------------|---------|----------------|--------------------|-------------|



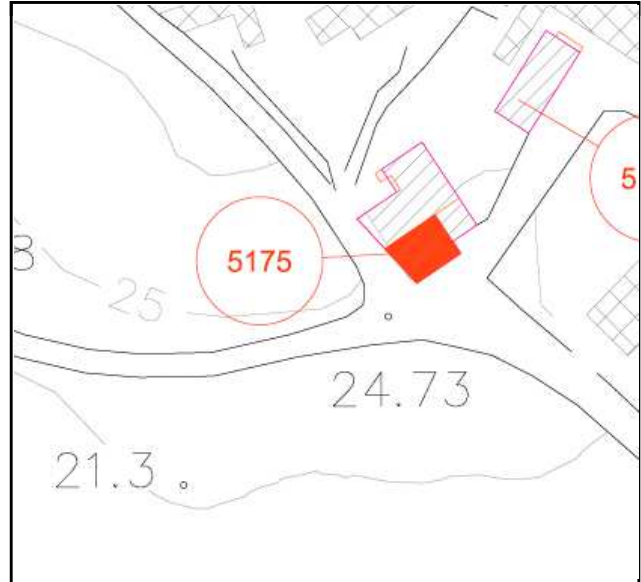
ESTRATTO P.A.T.



ESTRATTO CATASTALE



FOTO




INDIVIDUAZIONE CORPO FABBRICA

A

| | | |
|---------------------|----------|--|
| Grado di protezione | 3 | |
|---------------------|----------|--|

| | |
|---------------------|---------------|
| Contesto ambientale | URBANO |
|---------------------|---------------|

| | | | |
|----------|--|--|---|
| SCHEDA B | COMUNE DI VILLAGA | |  |
| | PROVINCIA DI VICENZA | | |
| | Edifici di cui alla L.R. n. 11/2004, art. 40, comma 4 e N.T.A. del P.A.T. art. 15 | | |

LOCALIZZAZIONE:

| | | | | | | | |
|---|----------|-------------|------------|--------------------|-------------|--------------------|----------|
| FOGLIO: | 4 | PARTICELLA: | 225 | CODICE ECOGRAFICO: | 5175 | CORPO DI FABBRICA: | B |
| UBICAZIONE: Via Fornace CIVICO: 22-22/A | | | | | | | |

FAMIGLIE E ABITAZIONI:

| | | | |
|-----------------------------------|--|-----------------------|--|
| ALLOGGI OCCUPATI: | | ALLOGGI NON OCCUPATI: | |
| ALLOGGI OCCUPATI SALTUARIALMENTE: | | | |
| STANZE: | | FAMIGLIE: | |
| | | RESIDENTI: | |

CARATTERISTICHE DIMENSIONALI:

| | | | |
|----------------------------|----------|--------------------------|---------------|
| ALTEZZA EDIFICIO (m.): | 6 | SUPERFICIE COPERTA (mq): | 73.80 |
| PIANI FUORI TERRA (n): | 2 | VOLUME FUORI TERRA (mc): | 442.80 |
| EPOCA IMPIANTO ORIGINARIO: | ANNO: | | |
| INTERVENTI SUCCESSIVI: | | | |
| DI MODESTA ENTITA': | ANNO: | | |
| DI PESANTE ENTITA': | ANNO: | | |

TIPOLOGIA:

| | | | | | |
|-----------|--|------------|--|--------|----------|
| ISOLATO: | | A CORTE: | | ALTRO: | x |
| IN LINEA: | | A SCHIERA: | | | |



VALORE:

| GRADO DI CONSERVAZIONE | | VALORE ARCHITETTONICO AMBIENTALE | | RAPPORTO CON IL CONTESTO | |
|------------------------|----------|----------------------------------|----------|--------------------------|----------|
| BUONO | x | BUONO | x | BUONO | x |
| MEDIOCRE | | MEDIOCRE | | MEDIOCRE | |
| PESSIMO | | PESSIMO | | PESSIMO | |

DESTINAZIONE D'USO:

| DESTINAZIONI D'USO ESISTENTI | | | | DESTINAZIONI D'USO AMMESSE | | | | 0 = Non utilizzato 1 = Residenza (compreso depositi, autorimesse, ecc.) 2 = Artigianato 3 = Commercio/Terziario/Direzionale 4 = Agricolo 5 = Usi particolari (chiesa, edifici pubblici, ecc.) |
|------------------------------|----------|--|--|----------------------------|----------|--|--|--|
| INTERRATO | | | | INTERRATO | | | | |
| TERRA | 3 | | | TERRA | 3 | | | |
| PRIMO PIANO | 3 | | | PRIMO PIANO | 3 | | | |
| SECONDO PIANO | | | | SECONDO PIANO | | | | |
| SOTTOTETTO | | | | SOTTOTETTO | | | | |

QUALITA' E INTERVENTI:

| QUALITA' STORICO AMBIENTALI | ELEMENTI DI CONTRASTO | INTERVENTI SUL VOLUME ESISTENTE |
|--|-----------------------|-------------------------------------|
| 1. Edifici di elevato valore storico-architettonico ed edifici religiosi | FORATURE | RESTAURO / RISANAMENTO CONSERVATIVO |
| 2a. Edifici di valore storico | BALCONI / TERRAZZE | RISTRUTTURAZIONE PARZIALE |
| 2b. Edifici di valore ambientale | COPERTURA | RISTRUTTURAZIONE TOTALE |
| 3. Edificio di recente costruzione | INFISSI | DEMOLIZIONE SENZA RICOSTRUZ. |
| 4. Edificio in contrasto con l'ambiente | ALTRO | SOSTITUZIONE EDILIZIA |
| NOTE: | NOTE: | NOTE: |

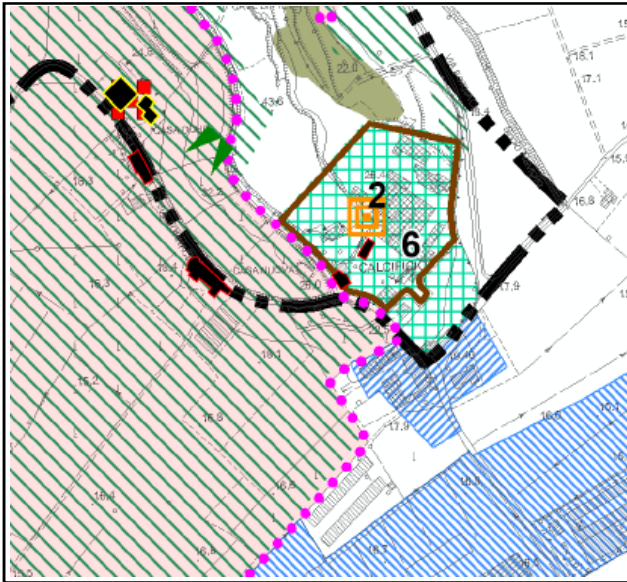
PRESCRIZIONI:

| |
|--|
| |
|--|

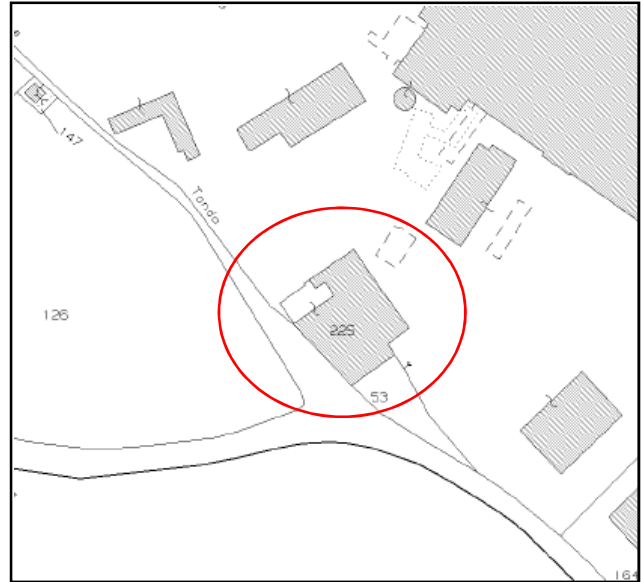
| | | | |
|-------------|---|--|---|
| SCHEDA B | COMUNE DI VILLAGA | |  |
| | PROVINCIA DI VICENZA | | |
| | Edifici di cui alla L.R. n. 11/2004, art. 40, comma 4 e N.T.A. del P.A.T. art. 15 | | |

| | | | | | |
|---------|----------|-------------|------------|--------------------|----------|
| FOGLIO: | 4 | PARTICELLA: | 225 | CORPO DI FABBRICA: | B |
|---------|----------|-------------|------------|--------------------|----------|

| | | | | | |
|-------------|--------------------|---------|----------------|--------------------|-------------|
| UBICAZIONE: | Via Fornace | CIVICO: | 22-22/A | CODICE ECOGRAFICO: | 5175 |
|-------------|--------------------|---------|----------------|--------------------|-------------|



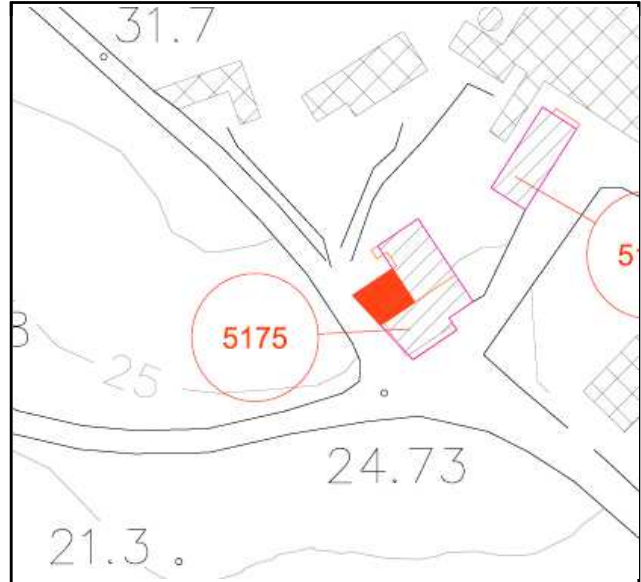
ESTRATTO P.A.T.



ESTRATTO CATASTALE



FOTO



INDIVIDUAZIONE CORPO FABBRICA

B

| | | |
|---------------------|---|--|
| Grado di protezione | 3 | |
|---------------------|---|--|

| | |
|---------------------|-----------|
| Contesto ambientale | OBBLIGATO |
|---------------------|-----------|

| | | | |
|----------|--|--|---|
| SCHEDA B | COMUNE DI VILLAGA | |  |
| | PROVINCIA DI VICENZA | | |
| | Edifici di cui alla L.R. n. 11/2004, art. 40, comma 4 e N.T.A. del P.A.T. art. 15 | | |

LOCALIZZAZIONE:

| | | | | | | | |
|-------------|---|-------------|----|--------------------|-------|--------------------|---|
| FOGLIO: | 7 | PARTICELLA: | 93 | CODICE ECOGRAFICO: | 5220 | CORPO DI FABBRICA: | A |
| UBICAZIONE: | | Via Fornace | | CIVICO: | 25-27 | | |

FAMIGLIE E ABITAZIONI:

| | | | |
|-----------------------------------|--|-----------------------|--|
| ALLOGGI OCCUPATI: | | ALLOGGI NON OCCUPATI: | |
| ALLOGGI OCCUPATI SALTUARIALMENTE: | | | |
| STANZE: | | FAMIGLIE: | |
| | | RESIDENTI: | |

CARATTERISTICHE DIMENSIONALI:

| | | | |
|----------------------------|-------|--------------------------|--------|
| ALTEZZA EDIFICIO (m): | 5.50 | SUPERFICIE COPERTA (mq): | 148.00 |
| PIANI FUORI TERRA (n): | 2 | VOLUME FUORI TERRA (mc): | 814.00 |
| EPOCA IMPIANTO ORIGINARIO: | ANNO: | | |
| INTERVENTI SUCCESSIVI: | | | |
| DI MODESTA ENTITA': | ANNO: | | |
| DI PESANTE ENTITA': | ANNO: | | |

TIPOLOGIA:

| | | | | | |
|-----------|---|------------|--|--------|--|
| ISOLATO: | | A CORTE: | | ALTRO: | |
| IN LINEA: | x | A SCHIERA: | | | |

VALORE:

| GRADO DI CONSERVAZIONE | | VALORE ARCHITETTONICO AMBIENTALE | | RAPPORTO CON IL CONTESTO | |
|------------------------|---|----------------------------------|---|--------------------------|---|
| BUONO | x | BUONO | x | BUONO | x |
| MEDIOCRE | | MEDIOCRE | | MEDIOCRE | |
| PESSIMO | | PESSIMO | | PESSIMO | |

DESTINAZIONE D'USO:

| DESTINAZIONI D'USO ESISTENTI | | | | | DESTINAZIONI D'USO AMMESSE | | | | | 0 = Non utilizzato 1 = Residenza (compreso depositi, autorimesse, ecc.) 2 = Artigianato 3 = Commercio/Terziario/Direzionale 4 = Agricolo 5 = Usi particolari (chiesa, edifici pubblici, ecc.) |
|------------------------------|---|--|--|--|----------------------------|---|--|--|--|--|
| INTERRATO | | | | | INTERRATO | | | | | |
| TERRA | 1 | | | | TERRA | 1 | | | | |
| PRIMO PIANO | 1 | | | | PRIMO PIANO | 1 | | | | |
| SECONDO PIANO | | | | | SECONDO PIANO | | | | | |
| SOTTOTETTO | | | | | SOTTOTETTO | | | | | |

QUALITA' E INTERVENTI:

| QUALITA' STORICO AMBIENTALI | | ELEMENTI DI CONTRASTO | | INTERVENTI SUL VOLUME ESISTENTE | |
|--|---|-----------------------|--|-------------------------------------|---|
| 1. Edifici di elevato valore storico-architettonico ed edifici religiosi | | FORATURE | | RESTAURO / RISANAMENTO CONSERVATIVO | |
| 2a. Edifici di valore storico | | BALCONI / TERRAZZE | | RISTRUTTURAZIONE PARZIALE | x |
| 2b. Edifici di valore ambientale | x | COPERTURA | | RISTRUTTURAZIONE TOTALE | |
| 3. Edificio di recente costruzione | | INFISSI | | DEMOLIZIONE SENZA RICOSTRUZ. | |
| 4. Edificio in contrasto con l'ambiente | | ALTRO | | SOSTITUZIONE EDILIZIA | |
| NOTE: | | NOTE: | | NOTE: | |

PRESCRIZIONI:

| |
|--|
| |
|--|

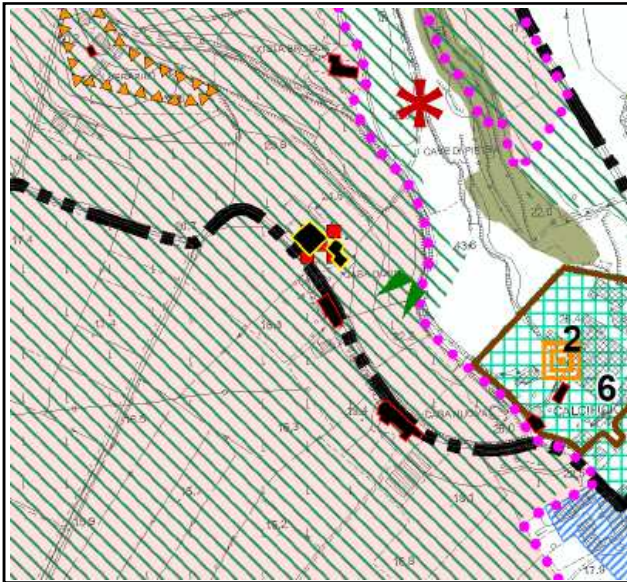


FOTO

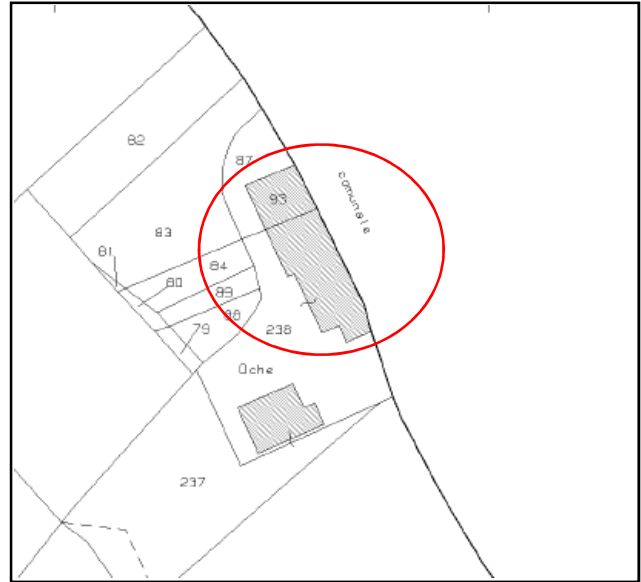
| | | | |
|-------------|---|--|---|
| SCHEDA B | COMUNE DI VILLAGA | |  |
| | PROVINCIA DI VICENZA | | |
| | Edifici di cui alla L.R. n. 11/2004, art. 40, comma 4 e N.T.A. del P.A.T. art. 15 | | |

| | | | | | |
|---------|----------|-------------|-----------|--------------------|----------|
| FOGLIO: | 7 | PARTICELLA: | 93 | CORPO DI FABBRICA: | A |
|---------|----------|-------------|-----------|--------------------|----------|

| | | | | | |
|-------------|--------------------|---------|--------------|--------------------|-------------|
| UBICAZIONE: | Via Fornace | CIVICO: | 25-27 | CODICE ECOGRAFICO: | 5220 |
|-------------|--------------------|---------|--------------|--------------------|-------------|



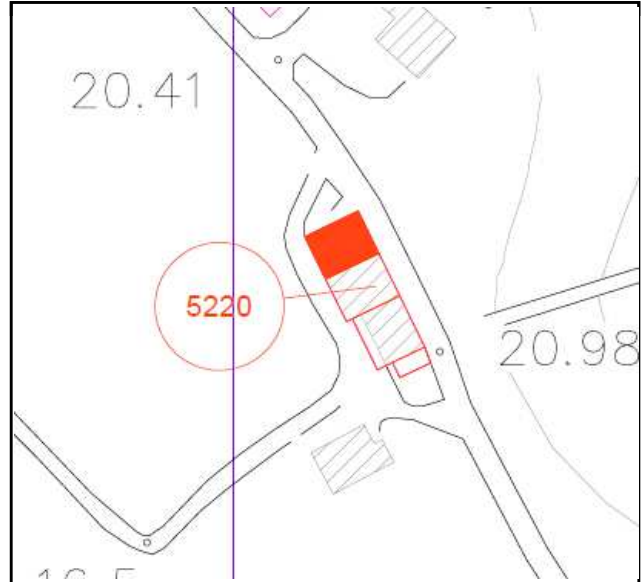
ESTRATTO P.A.T.



ESTRATTO CATASTALE



FOTO



INDIVIDUAZIONE CORPO FABBRICA

A

| | | |
|---------------------|---|--|
| Grado di protezione | 4 | |
|---------------------|---|--|

| | |
|---------------------|-----------------------------|
| Contesto ambientale | PAESAGGIO RURALE DI PIANURA |
|---------------------|-----------------------------|

| | | | |
|----------|--|--|---|
| SCHEDA B | COMUNE DI VILLAGA | |  |
| | PROVINCIA DI VICENZA | | |
| | Edifici di cui alla L.R. n. 11/2004, art. 40, comma 4 e N.T.A. del P.A.T. art. 15 | | |

LOCALIZZAZIONE:

| | | | | | | | |
|--------------------|----------|-------------|------------|--------------------|--------------|--------------------|----------|
| FOGLIO: | 7 | PARTICELLA: | 238 | CODICE ECOGRAFICO: | 5220 | CORPO DI FABBRICA: | B |
| UBICAZIONE: | | | | | | | |
| Via Fornace | | | | CIVICO: | 25-27 | | |

FAMIGLIE E ABITAZIONI:

| | | | |
|-----------------------------------|--|-----------------------|--|
| ALLOGGI OCCUPATI: | | ALLOGGI NON OCCUPATI: | |
| ALLOGGI OCCUPATI SALTUARIALMENTE: | | | |
| STANZE: | | FAMIGLIE: | |
| | | RESIDENTI: | |

CARATTERISTICHE DIMENSIONALI:

| | | | |
|----------------------------|-------------|--------------------------|----------------|
| ALTEZZA EDIFICIO (m.): | 5.50 | SUPERFICIE COPERTA (mq): | 204.00 |
| PIANI FUORI TERRA (n): | 2 | VOLUME FUORI TERRA (mc): | 1122.00 |
| EPOCA IMPIANTO ORIGINARIO: | ANNO: | | |
| INTERVENTI SUCCESSIVI: | | | |
| DI MODESTA ENTITA': | ANNO: | | |
| DI PESANTE ENTITA': | ANNO: | | |

TIPOLOGIA:

| | | | | | |
|-----------|----------|------------|--|--------|--|
| ISOLATO: | | A CORTE: | | ALTRO: | |
| IN LINEA: | x | A SCHIERA: | | | |

VALORE:

| GRADO DI CONSERVAZIONE | | VALORE ARCHITETTONICO AMBIENTALE | | RAPPORTO CON IL CONTESTO | |
|------------------------|----------|----------------------------------|----------|--------------------------|----------|
| BUONO | x | BUONO | x | BUONO | x |
| MEDIOCRE | | MEDIOCRE | | MEDIOCRE | |
| PESSIMO | | PESSIMO | | PESSIMO | |

DESTINAZIONE D'USO:

| DESTINAZIONI D'USO ESISTENTI | | | | DESTINAZIONI D'USO AMMESSE | | | | 0 = Non utilizzato 1 = Residenza (compreso depositi, autorimesse, ecc.) 2 = Artigianato 3 = Commercio/Terziario/Direzionale 4 = Agricolo 5 = Usi particolari (chiesa, edifici pubblici, ecc.) |
|------------------------------|----------|--|--|----------------------------|----------|--|--|--|
| INTERRATO | | | | INTERRATO | | | | |
| TERRA | 1 | | | TERRA | 1 | | | |
| PRIMO PIANO | 1 | | | PRIMO PIANO | 1 | | | |
| SECONDO PIANO | | | | SECONDO PIANO | | | | |
| SOTTOTETTO | | | | SOTTOTETTO | | | | |

QUALITA' E INTERVENTI:

| QUALITA' STORICO AMBIENTALI | ELEMENTI DI CONTRASTO | INTERVENTI SUL VOLUME ESISTENTE |
|--|-----------------------|-------------------------------------|
| 1. Edifici di elevato valore storico-architettonico ed edifici religiosi | FORATURE | RESTAURO / RISANAMENTO CONSERVATIVO |
| 2a. Edifici di valore storico | BALCONI / TERRAZZE | RISTRUTTURAZIONE PARZIALE |
| 2b. Edifici di valore ambientale | COPERTURA | x |
| 3. Edificio di recente costruzione | INFISSI | RISTRUTTURAZIONE TOTALE |
| 4. Edificio in contrasto con l'ambiente | ALTRO | DEMOLIZIONE SENZA RICOSTRUZ. |
| NOTE: | NOTE: | SOSTITUZIONE EDILIZIA |
| | | NOTE: |

PRESCRIZIONI:

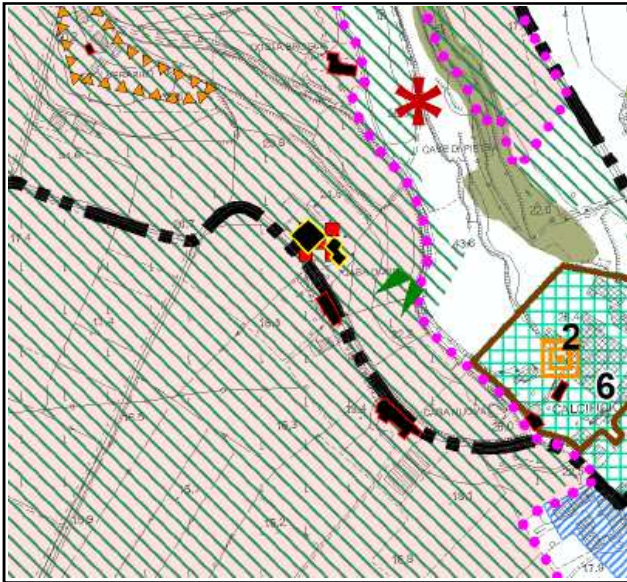
| |
|--|
| |
|--|



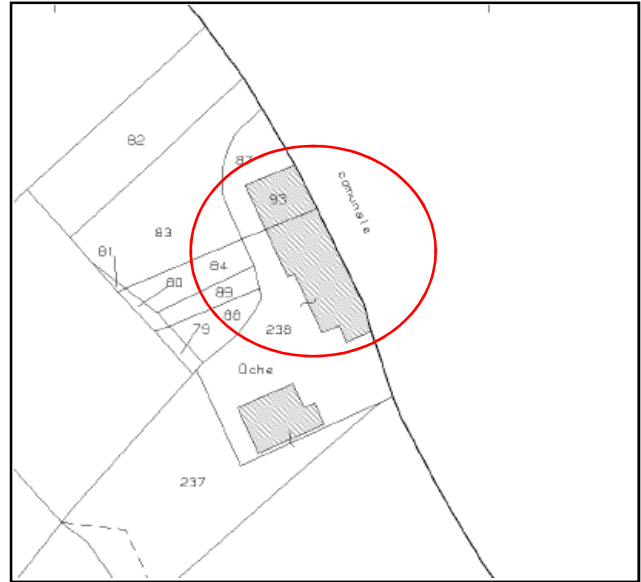
| | | | |
|-------------|---|--|---|
| SCHEDA B | COMUNE DI VILLAGA | |  |
| | PROVINCIA DI VICENZA | | |
| | Edifici di cui alla L.R. n. 11/2004, art. 40, comma 4 e N.T.A. del P.A.T. art. 15 | | |

| | | | | | |
|---------|----------|-------------|------------|--------------------|----------|
| FOGLIO: | 7 | PARTICELLA: | 238 | CORPO DI FABBRICA: | B |
|---------|----------|-------------|------------|--------------------|----------|

| | | | | | |
|-------------|--------------------|---------|--------------|--------------------|-------------|
| UBICAZIONE: | Via Fornace | CIVICO: | 25-27 | CODICE ECOGRAFICO: | 5220 |
|-------------|--------------------|---------|--------------|--------------------|-------------|



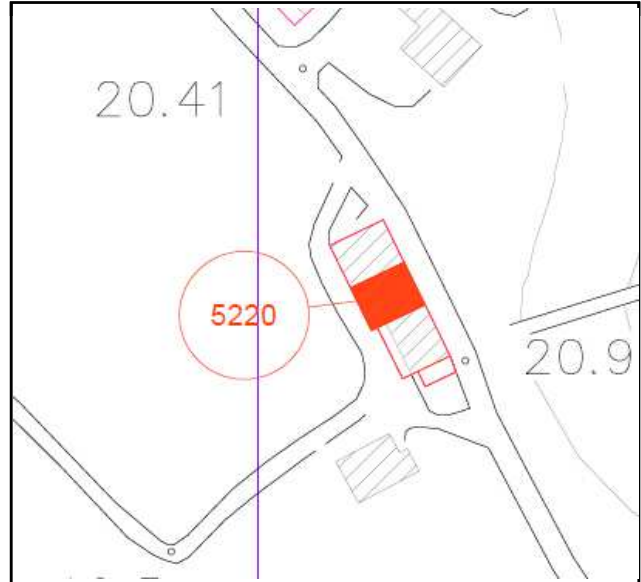
ESTRATTO P.A.T.



ESTRATTO CATASTALE



FOTO



INDIVIDUAZIONE CORPO FABBRICA

B

| | | |
|---------------------|---|--|
| Grado di protezione | 3 | |
|---------------------|---|--|

| | |
|---------------------|-----------------------------|
| Contesto ambientale | PAESAGGIO RURALE DI PIANURA |
|---------------------|-----------------------------|

| | | | |
|----------|--|--|---|
| SCHEDA B | COMUNE DI VILLAGA | |  |
| | PROVINCIA DI VICENZA | | |
| | Edifici di cui alla L.R. n. 11/2004, art. 40, comma 4 e N.T.A. del P.A.T. art. 15 | | |

LOCALIZZAZIONE:

| | | | | | | | |
|-------------|---|-------------|-----|--------------------|-------|--------------------|---|
| FOGLIO: | 7 | PARTICELLA: | 238 | CODICE ECOGRAFICO: | 5220 | CORPO DI FABBRICA: | c |
| UBICAZIONE: | | Via Fornace | | CIVICO: | 25-27 | | |

FAMIGLIE E ABITAZIONI:

| | | | |
|-----------------------------------|--|-----------------------|--|
| ALLOGGI OCCUPATI: | | ALLOGGI NON OCCUPATI: | |
| ALLOGGI OCCUPATI SALTUARIALMENTE: | | | |
| STANZE: | | FAMIGLIE: | |
| | | RESIDENTI: | |

CARATTERISTICHE DIMENSIONALI:

| | | | |
|----------------------------|-------|--------------------------|---------|
| ALTEZZA EDIFICIO (m): | 6.00 | SUPERFICIE COPERTA (mq): | 167.00 |
| PIANI FUORI TERRA (n): | 2 | VOLUME FUORI TERRA (mc): | 1002.00 |
| EPOCA IMPIANTO ORIGINARIO: | ANNO: | | |
| INTERVENTI SUCCESSIVI: | | | |
| DI MODESTA ENTITA': | ANNO: | | |
| DI PESANTE ENTITA': | ANNO: | | |

TIPOLOGIA:

| | | | | | |
|-----------|---|------------|--|--------|--|
| ISOLATO: | | A CORTE: | | ALTRO: | |
| IN LINEA: | x | A SCHIERA: | | | |

VALORE:

| GRADO DI CONSERVAZIONE | | VALORE ARCHITETTONICO AMBIENTALE | | RAPPORTO CON IL CONTESTO | |
|------------------------|---|----------------------------------|---|--------------------------|---|
| BUONO | x | BUONO | | BUONO | |
| MEDIOCRE | | MEDIOCRE | x | MEDIOCRE | x |
| PESSIMO | | PESSIMO | | PESSIMO | |

DESTINAZIONE D'USO:

| DESTINAZIONI D'USO ESISTENTI | | | | | DESTINAZIONI D'USO AMMESSE | | | | | 0 = Non utilizzato 1 = Residenza (compreso depositi, autorimesse, ecc.) 2 = Artigianato 3 = Commercio/Terziario/Direzionale 4 = Agricolo 5 = Usi particolari (chiesa, edifici pubblici, ecc.) |
|------------------------------|---|--|--|--|----------------------------|---|--|--|--|--|
| INTERRATO | | | | | INTERRATO | | | | | |
| TERRA | 1 | | | | TERRA | 1 | | | | |
| PRIMO PIANO | 1 | | | | PRIMO PIANO | 1 | | | | |
| SECONDO PIANO | | | | | SECONDO PIANO | | | | | |
| SOTTOTETTO | | | | | SOTTOTETTO | | | | | |

QUALITA' E INTERVENTI:

| QUALITA' STORICO AMBIENTALI | | ELEMENTI DI CONTRASTO | | INTERVENTI SUL VOLUME ESISTENTE | |
|--|---|-----------------------|--|-------------------------------------|---|
| 1. Edifici di elevato valore storico-architettonico ed edifici religiosi | | FORATURE | | RESTAURO / RISANAMENTO CONSERVATIVO | |
| 2a. Edifici di valore storico | | BALCONI / TERRAZZE | | RISTRUTTURAZIONE PARZIALE | |
| 2b. Edifici di valore ambientale | x | COPERTURA | | RISTRUTTURAZIONE TOTALE | x |
| 3. Edificio di recente costruzione | | INFISSI | | DEMOLIZIONE SENZA RICOSTRUZ. | |
| 4. Edificio in contrasto con l'ambiente | | ALTRO | | SOSTITUZIONE EDILIZIA | |
| NOTE: | | NOTE: | | NOTE: | |

PRESCRIZIONI:

| |
|--|
| |
|--|

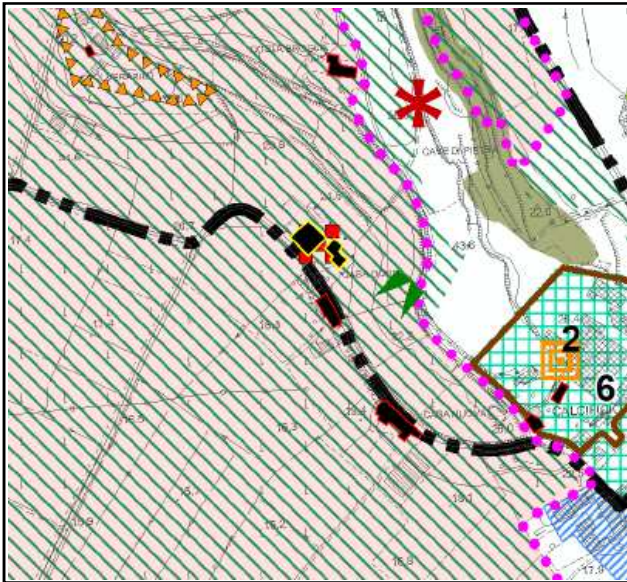


FOTO

| | | | |
|-------------|---|--|---|
| SCHEDA B | COMUNE DI VILLAGA | |  |
| | PROVINCIA DI VICENZA | | |
| | Edifici di cui alla L.R. n. 11/2004, art. 40, comma 4 e N.T.A. del P.A.T. art. 15 | | |

| | | | | | |
|---------|----------|-------------|------------|--------------------|----------|
| FOGLIO: | 7 | PARTICELLA: | 238 | CORPO DI FABBRICA: | C |
|---------|----------|-------------|------------|--------------------|----------|

| | | | | | |
|-------------|--------------------|---------|--------------|--------------------|-------------|
| UBICAZIONE: | Via Fornace | CIVICO: | 25-27 | CODICE ECOGRAFICO: | 5220 |
|-------------|--------------------|---------|--------------|--------------------|-------------|



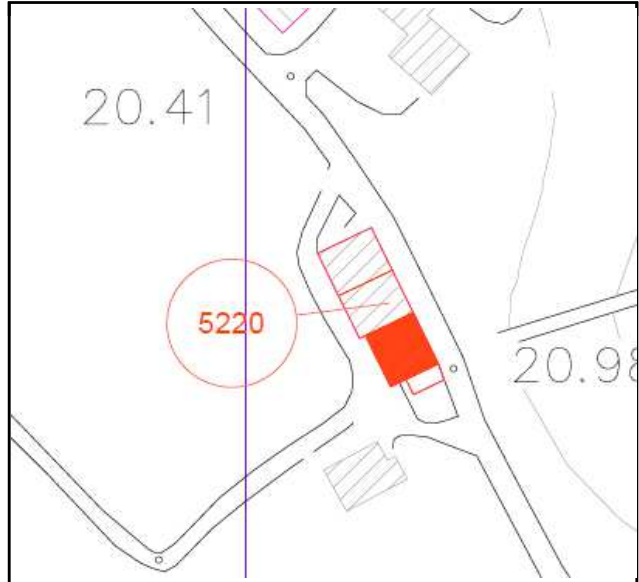
ESTRATTO P.A.T.



ESTRATTO CATASTALE



FOTO



INDIVIDUAZIONE CORPO FABBRICA

C

| | | |
|---------------------|---|--|
| Grado di protezione | 5 | |
|---------------------|---|--|

| | |
|---------------------|-----------------------------|
| Contesto ambientale | PAESAGGIO RURALE DI PIANURA |
|---------------------|-----------------------------|

| | | | |
|----------|--|--|---|
| SCHEDA B | COMUNE DI VILLAGA | |  |
| | PROVINCIA DI VICENZA | | |
| | Edifici di cui alla L.R. n. 11/2004, art. 40, comma 4 e N.T.A. del P.A.T. art. 15 | | |

LOCALIZZAZIONE:

| | | | | | | | |
|-------------|---|-------------|-----|--------------------|-------|--------------------|---|
| FOGLIO: | 7 | PARTICELLA: | 238 | CODICE ECOGRAFICO: | 5220 | CORPO DI FABBRICA: | D |
| UBICAZIONE: | | Via Fornace | | CIVICO: | 25-27 | | |

FAMIGLIE E ABITAZIONI:

| | | | |
|-----------------------------------|--|-----------------------|--|
| ALLOGGI OCCUPATI: | | ALLOGGI NON OCCUPATI: | |
| ALLOGGI OCCUPATI SALTUARIALMENTE: | | | |
| STANZE: | | FAMIGLIE: | |
| | | RESIDENTI: | |

CARATTERISTICHE DIMENSIONALI:

| | | | |
|----------------------------|-------|--------------------------|--|
| ALTEZZA EDIFICIO (m): | | SUPERFICIE COPERTA (mq): | |
| PIANI FUORI TERRA (n): | | VOLUME FUORI TERRA (mc): | |
| EPOCA IMPIANTO ORIGINARIO: | ANNO: | | |
| INTERVENTI SUCCESSIVI: | | | |
| DI MODESTA ENTITA': | ANNO: | | |
| DI PESANTE ENTITA': | ANNO: | | |

TIPOLOGIA:

| | | | | | |
|-----------|---|------------|--|--------|--|
| ISOLATO: | | A CORTE: | | ALTRO: | |
| IN LINEA: | x | A SCHIERA: | | | |

VALORE:

| GRADO DI CONSERVAZIONE | | VALORE ARCHITETTONICO AMBIENTALE | | RAPPORTO CON IL CONTESTO | |
|------------------------|---|----------------------------------|---|--------------------------|---|
| BUONO | x | BUONO | x | BUONO | x |
| MEDIOCRE | | MEDIOCRE | | MEDIOCRE | |
| PESSIMO | | PESSIMO | | PESSIMO | |

DESTINAZIONE D'USO:

| DESTINAZIONI D'USO ESISTENTI | | | | | DESTINAZIONI D'USO AMMESSE | | | | | 0 = Non utilizzato 1 = Residenza (compreso depositi, autorimesse, ecc.) 2 = Artigianato 3 = Commercio/Terziario/Direzionale 4 = Agricolo 5 = Usi particolari (chiesa, edifici pubblici, ecc.) |
|------------------------------|---|--|--|--|----------------------------|---|--|--|--|--|
| INTERRATO | | | | | INTERRATO | | | | | |
| TERRA | 1 | | | | TERRA | 1 | | | | |
| PRIMO PIANO | | | | | PRIMO PIANO | | | | | |
| SECONDO PIANO | | | | | SECONDO PIANO | | | | | |
| SOTTOTETTO | | | | | SOTTOTETTO | | | | | |

QUALITA' E INTERVENTI:

| QUALITA' STORICO AMBIENTALI | ELEMENTI DI CONTRASTO | INTERVENTI SUL VOLUME ESISTENTE |
|--|-----------------------|-------------------------------------|
| 1. Edifici di elevato valore storico-architettonico ed edifici religiosi | FORATURE | RESTAURO / RISANAMENTO CONSERVATIVO |
| 2a. Edifici di valore storico | BALCONI / TERRAZZE | RISTRUTTURAZIONE PARZIALE |
| 2b. Edifici di valore ambientale | COPERTURA | x |
| 3. Edificio di recente costruzione | INFISSI | RISTRUTTURAZIONE TOTALE |
| 4. Edificio in contrasto con l'ambiente | ALTRO | DEMOLIZIONE SENZA RICOSTRUZ. |
| NOTE: | NOTE: | SOSTITUZIONE EDILIZIA |
| | | NOTE: |

PRESCRIZIONI:

| |
|--|
| |
|--|

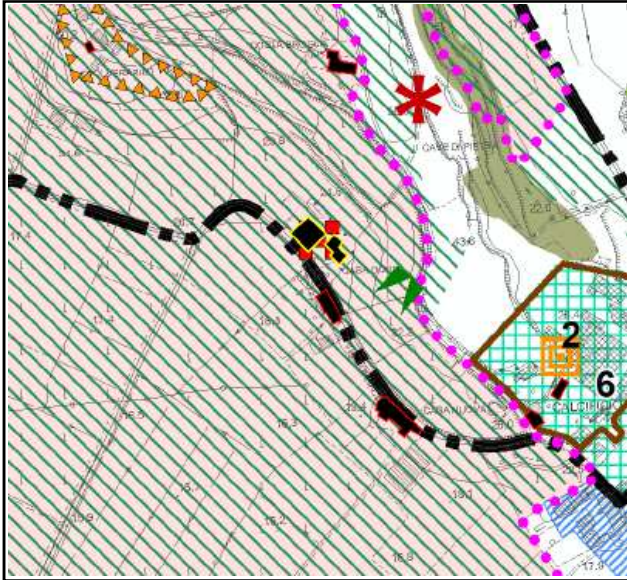


FOTO

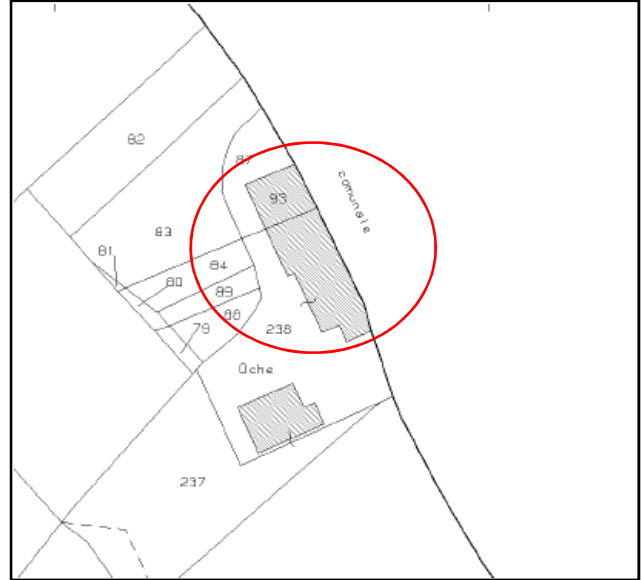
| | | | |
|-------------|---|--|---|
| SCHEDA B | COMUNE DI VILLAGA | |  |
| | PROVINCIA DI VICENZA | | |
| | Edifici di cui alla L.R. n. 11/2004, art. 40, comma 4 e N.T.A. del P.A.T. art. 15 | | |

| | | | | | |
|---------|----------|-------------|------------|--------------------|----------|
| FOGLIO: | 7 | PARTICELLA: | 238 | CORPO DI FABBRICA: | D |
|---------|----------|-------------|------------|--------------------|----------|

| | | | | | |
|-------------|--------------------|---------|--------------|--------------------|-------------|
| UBICAZIONE: | Via Fornace | CIVICO: | 25-27 | CODICE ECOGRAFICO: | 5220 |
|-------------|--------------------|---------|--------------|--------------------|-------------|



ESTRATTO P.A.T.



ESTRATTO CATASTALE



FOTO



INDIVIDUAZIONE CORPO FABBRICA

D

| | | |
|---------------------|---|--|
| Grado di protezione | 6 | |
|---------------------|---|--|

| | |
|---------------------|-----------|
| Contesto ambientale | OBBLIGATO |
|---------------------|-----------|

| | | | |
|----------|--|--|---|
| SCHEDA B | COMUNE DI VILLAGA | |  |
| | PROVINCIA DI VICENZA | | |
| | Edifici di cui alla L.R. n. 11/2004, art. 40, comma 4 e N.T.A. del P.A.T. art. 15 | | |

LOCALIZZAZIONE:

| | | | | | | | |
|-------------|---|-------------|-----|--------------------|------|--------------------|---|
| FOGLIO: | 4 | PARTICELLA: | 242 | CODICE ECOGRAFICO: | 5230 | CORPO DI FABBRICA: | A |
| UBICAZIONE: | | Via Fornace | | CIVICO: | 26 | | |

FAMIGLIE E ABITAZIONI:

| | | | |
|-----------------------------------|--|-----------------------|--|
| ALLOGGI OCCUPATI: | | ALLOGGI NON OCCUPATI: | |
| ALLOGGI OCCUPATI SALTUARIALMENTE: | | | |
| STANZE: | | FAMIGLIE: | |
| | | RESIDENTI: | |

CARATTERISTICHE DIMENSIONALI:

| | | | |
|----------------------------|-------|--------------------------|---------|
| ALTEZZA EDIFICIO (m): | 8.00 | SUPERFICIE COPERTA (mq): | 127.01 |
| PIANI FUORI TERRA (n): | 3 | VOLUME FUORI TERRA (mc): | 1016.05 |
| EPOCA IMPIANTO ORIGINARIO: | ANNO: | | |
| INTERVENTI SUCCESSIVI: | | | |
| DI MODESTA ENTITA': | x | ANNO: | 2005 |
| DI PESANTE ENTITA': | | ANNO: | |

TIPOLOGIA:

| | | | | | |
|-----------|---|------------|--|--------|--|
| ISOLATO: | | A CORTE: | | ALTRO: | |
| IN LINEA: | x | A SCHIERA: | | | |

VALORE:

| GRADO DI CONSERVAZIONE | | VALORE ARCHITETTONICO AMBIENTALE | | RAPPORTO CON IL CONTESTO | |
|------------------------|---|----------------------------------|---|--------------------------|---|
| BUONO | x | BUONO | x | BUONO | x |
| MEDIOCRE | | MEDIOCRE | | MEDIOCRE | |
| PESSIMO | | PESSIMO | | PESSIMO | |

DESTINAZIONE D'USO:

| DESTINAZIONI D'USO ESISTENTI | | | | | DESTINAZIONI D'USO AMMESSE | | | | | 0 = Non utilizzato 1 = Residenza (compreso depositi, autorimesse, ecc.) 2 = Artigianato 3 = Commercio/Terziario/Direzionale 4 = Agricolo 5 = Usi particolari (chiesa, edifici pubblici, ecc.) |
|------------------------------|---|--|--|--|----------------------------|---|--|--|--|--|
| INTERRATO | | | | | INTERRATO | | | | | |
| TERRA | 1 | | | | TERRA | 1 | | | | |
| PRIMO PIANO | 1 | | | | PRIMO PIANO | 1 | | | | |
| SECONDO PIANO | 0 | | | | SECONDO PIANO | 1 | | | | |
| SOTTOTETTO | | | | | SOTTOTETTO | | | | | |

QUALITA' E INTERVENTI:


| QUALITA' STORICO AMBIENTALI | | ELEMENTI DI CONTRASTO | | INTERVENTI SUL VOLUME ESISTENTE | |
|--|---|-----------------------|---|-------------------------------------|---|
| 1. Edifici di elevato valore storico-architettonico ed edifici religiosi | | FORATURE | | RESTAURO / RISANAMENTO CONSERVATIVO | |
| 2a. Edifici di valore storico | | BALCONI / TERRAZZE | x | RISTRUTTURAZIONE PARZIALE | |
| 2b. Edifici di valore ambientale | x | COPERTURA | | RISTRUTTURAZIONE TOTALE | x |
| 3. Edificio di recente costruzione | | INFISSI | | DEMOLIZIONE SENZA RICOSTRUZ. | |
| 4. Edificio in contrasto con l'ambiente | | ALTRO | x | SOSTITUZIONE EDILIZIA | |
| NOTE: | | NOTE: PORTICO | | NOTE: | |

PRESCRIZIONI:

| |
|--|
| |
|--|

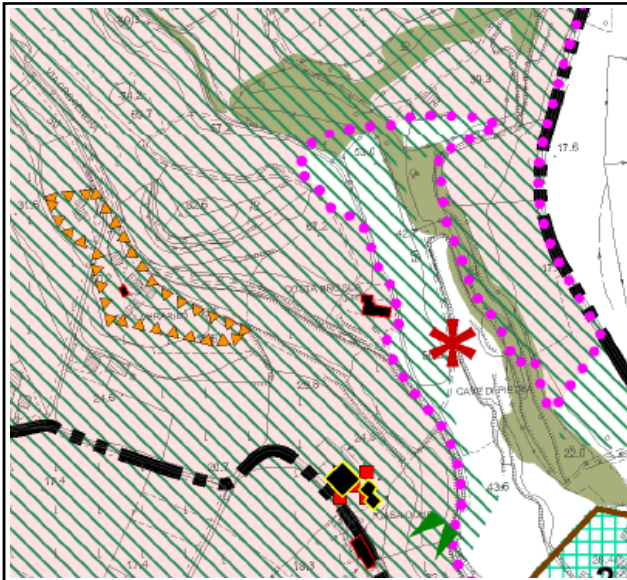


FOTO

| | | | |
|-------------|---|--|---|
| SCHEDA B | COMUNE DI VILLAGA | |  |
| | PROVINCIA DI VICENZA | | |
| | Edifici di cui alla L.R. n. 11/2004, art. 40, comma 4 e N.T.A. del P.A.T. art. 15 | | |

| | | | | | |
|---------|----------|-------------|------------|--------------------|----------|
| FOGLIO: | 4 | PARTICELLA: | 242 | CORPO DI FABBRICA: | A |
|---------|----------|-------------|------------|--------------------|----------|

| | | | | | |
|-------------|--------------------|---------|-----------|--------------------|-------------|
| UBICAZIONE: | Via Fornace | CIVICO: | 26 | CODICE ECOGRAFICO: | 5230 |
|-------------|--------------------|---------|-----------|--------------------|-------------|



ESTRATTO P.A.T.



ESTRATTO CATASTALE



FOTO



INDIVIDUAZIONE CORPO FABBRICA

A

| | | |
|---------------------|---|--|
| Grado di protezione | 4 | |
|---------------------|---|--|

| | |
|---------------------|-----------------------------|
| Contesto ambientale | PAESAGGIO RURALE DI COLLINA |
|---------------------|-----------------------------|

| | | | |
|----------|--|--|---|
| SCHEDA B | COMUNE DI VILLAGA | |  |
| | PROVINCIA DI VICENZA | | |
| | Edifici di cui alla L.R. n. 11/2004, art. 40, comma 4 e N.T.A. del P.A.T. art. 15 | | |

LOCALIZZAZIONE:

| | | | | | | | |
|-------------|---|-------------|-----|--------------------|------|--------------------|---|
| FOGLIO: | 4 | PARTICELLA: | 242 | CODICE ECOGRAFICO: | 5230 | CORPO DI FABBRICA: | B |
| UBICAZIONE: | | Via Fornace | | CIVICO: | 28 | | |

FAMIGLIE E ABITAZIONI:

| | | | |
|-----------------------------------|--|-----------------------|--|
| ALLOGGI OCCUPATI: | | ALLOGGI NON OCCUPATI: | |
| ALLOGGI OCCUPATI SALTUARIALMENTE: | | | |
| STANZE: | | FAMIGLIE: | |
| | | RESIDENTI: | |

CARATTERISTICHE DIMENSIONALI:

| | | | |
|----------------------------|-------|--------------------------|--------|
| ALTEZZA EDIFICIO (m): | 8.50 | SUPERFICIE COPERTA (mq): | 79.36 |
| PIANI FUORI TERRA (n): | 3 | VOLUME FUORI TERRA (mc): | 674.56 |
| EPOCA IMPIANTO ORIGINARIO: | ANNO: | | |
| INTERVENTI SUCCESSIVI: | | | |
| DI MODESTA ENTITA': | x | ANNO: | 2005 |
| DI PESANTE ENTITA': | | ANNO: | |

TIPOLOGIA:

| | | | | | |
|-----------|---|------------|--|--------|--|
| ISOLATO: | | A CORTE: | | ALTRO: | |
| IN LINEA: | x | A SCHIERA: | | | |

VALORE:

| GRADO DI CONSERVAZIONE | | VALORE ARCHITETTONICO AMBIENTALE | | RAPPORTO CON IL CONTESTO | |
|------------------------|---|----------------------------------|---|--------------------------|---|
| BUONO | x | BUONO | x | BUONO | x |
| MEDIOCRE | | MEDIOCRE | | MEDIOCRE | |
| PESSIMO | | PESSIMO | | PESSIMO | |

DESTINAZIONE D'USO:

| DESTINAZIONI D'USO ESISTENTI | | | | DESTINAZIONI D'USO AMMESSE | | | | 0 = Non utilizzato 1 = Residenza (compreso depositi, autorimesse, ecc.) 2 = Artigianato 3 = Commercio/Terziario/Direzionale 4 = Agricolo 5 = Usi particolari (chiesa, edifici pubblici, ecc.) |
|------------------------------|---|--|--|----------------------------|---|--|--|--|
| INTERRATO | | | | INTERRATO | | | | |
| TERRA | 1 | | | TERRA | 1 | | | |
| PRIMO PIANO | 1 | | | PRIMO PIANO | 1 | | | |
| SECONDO PIANO | 1 | | | SECONDO PIANO | 1 | | | |
| SOTTOTETTO | | | | SOTTOTETTO | | | | |

QUALITA' E INTERVENTI:


| QUALITA' STORICO AMBIENTALI | | ELEMENTI DI CONTRASTO | | INTERVENTI SUL VOLUME ESISTENTE | |
|--|---|-----------------------|--|-------------------------------------|---|
| 1. Edifici di elevato valore storico-architettonico ed edifici religiosi | | FORATURE | | RESTAURO / RISANAMENTO CONSERVATIVO | |
| 2a. Edifici di valore storico | | BALCONI / TERRAZZE | | RISTRUTTURAZIONE PARZIALE | |
| 2b. Edifici di valore ambientale | x | COPERTURA | | RISTRUTTURAZIONE TOTALE | x |
| 3. Edificio di recente costruzione | | INFISSI | | DEMOLIZIONE SENZA RICOSTRUZ. | |
| 4. Edificio in contrasto con l'ambiente | | ALTRO | | SOSTITUZIONE EDILIZIA | |
| NOTE: | | NOTE: | | NOTE: | |

PRESCRIZIONI:

| |
|--|
| |
|--|

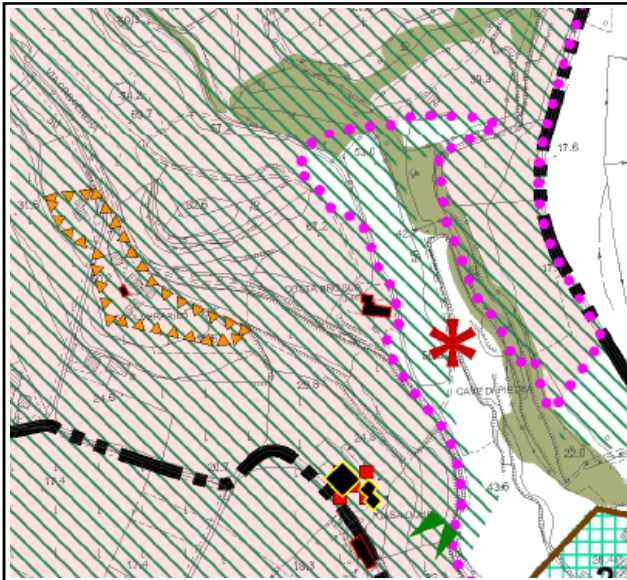


FOTO

| | | | |
|-------------|---|--|---|
| SCHEDA B | COMUNE DI VILLAGA | |  |
| | PROVINCIA DI VICENZA | | |
| | Edifici di cui alla L.R. n. 11/2004, art. 40, comma 4 e N.T.A. del P.A.T. art. 15 | | |

| | | | | | |
|---------|----------|-------------|------------|--------------------|----------|
| FOGLIO: | 4 | PARTICELLA: | 242 | CORPO DI FABBRICA: | B |
|---------|----------|-------------|------------|--------------------|----------|

| | | | | | |
|-------------|--------------------|---------|-----------|--------------------|-------------|
| UBICAZIONE: | Via Fornace | CIVICO: | 28 | CODICE ECOGRAFICO: | 5230 |
|-------------|--------------------|---------|-----------|--------------------|-------------|



ESTRATTO P.A.T.



ESTRATTO CATASTALE



FOTO



INDIVIDUAZIONE CORPO FABBRICA

B

| | | |
|---------------------|---|--|
| Grado di protezione | 4 | |
|---------------------|---|--|

| | |
|---------------------|-----------------------------|
| Contesto ambientale | PAESAGGIO RURALE DI COLLINA |
|---------------------|-----------------------------|

| | | | |
|----------|--|--|---|
| SCHEDA B | COMUNE DI VILLAGA | |  |
| | PROVINCIA DI VICENZA | | |
| | Edifici di cui alla L.R. n. 11/2004, art. 40, comma 4 e N.T.A. del P.A.T. art. 15 | | |

LOCALIZZAZIONE:

| | | | | | | | |
|-------------|-------------|-------------|---------|--------------------|------|--------------------|---|
| FOGLIO: | 4 | PARTICELLA: | 242 | CODICE ECOGRAFICO: | 5230 | CORPO DI FABBRICA: | C |
| UBICAZIONE: | Via Fornace | | CIVICO: | 26 | | | |

FAMIGLIE E ABITAZIONI:

| | | | |
|-----------------------------------|--|-----------------------|--|
| ALLOGGI OCCUPATI: | | ALLOGGI NON OCCUPATI: | |
| ALLOGGI OCCUPATI SALTUARIALMENTE: | | | |
| STANZE: | | FAMIGLIE: | |
| | | RESIDENTI: | |

CARATTERISTICHE DIMENSIONALI:

| | | | |
|----------------------------|-------|--------------------------|--------|
| ALTEZZA EDIFICIO (m): | 5.70 | SUPERFICIE COPERTA (mq): | 36.40 |
| PIANI FUORI TERRA (n): | 2 | VOLUME FUORI TERRA (mc): | 207.48 |
| EPOCA IMPIANTO ORIGINARIO: | ANNO: | 2005 | |
| INTERVENTI SUCCESSIVI: | | | |
| DI MODESTA ENTITA': | ANNO: | | |
| DI PESANTE ENTITA': | ANNO: | | |

TIPOLOGIA:

| | | | | | |
|-----------|---|------------|--|--------|--|
| ISOLATO: | | A CORTE: | | ALTRO: | |
| IN LINEA: | x | A SCHIERA: | | | |

VALORE:

| GRADO DI CONSERVAZIONE | | VALORE ARCHITETTONICO AMBIENTALE | | RAPPORTO CON IL CONTESTO | |
|------------------------|---|----------------------------------|---|--------------------------|---|
| BUONO | x | BUONO | x | BUONO | x |
| MEDIOCRE | | MEDIOCRE | | MEDIOCRE | |
| PESSIMO | | PESSIMO | | PESSIMO | |

DESTINAZIONE D'USO:

| DESTINAZIONI D'USO ESISTENTI | | | | DESTINAZIONI D'USO AMMESSE | | | | 0 = Non utilizzato 1 = Residenza (compreso depositi, autorimesse, ecc.) 2 = Artigianato 3 = Commercio/Terziario/Direzionale 4 = Agricolo 5 = Usi particolari (chiesa, edifici pubblici, ecc.) |
|------------------------------|---|--|--|----------------------------|---|--|--|--|
| INTERRATO | | | | INTERRATO | | | | |
| TERRA | 1 | | | TERRA | 1 | | | |
| PRIMO PIANO | 1 | | | PRIMO PIANO | 1 | | | |
| SECONDO PIANO | | | | SECONDO PIANO | | | | |
| SOTTOTETTO | | | | SOTTOTETTO | | | | |

QUALITA' E INTERVENTI:

| QUALITA' STORICO AMBIENTALI | | ELEMENTI DI CONTRASTO | | INTERVENTI SUL VOLUME ESISTENTE | |
|--|---|-----------------------|--|-------------------------------------|--|
| 1. Edifici di elevato valore storico-architettonico ed edifici religiosi | | FORATURE | | RESTAURO / RISANAMENTO CONSERVATIVO | |
| 2a. Edifici di valore storico | | BALCONI / TERRAZZE | | RISTRUTTURAZIONE PARZIALE | |
| 2b. Edifici di valore ambientale | | COPERTURA | | RISTRUTTURAZIONE TOTALE | |
| 3. Edificio di recente costruzione | x | INFISSI | | DEMOLIZIONE SENZA RICOSTRUZ. | |
| 4. Edificio in contrasto con l'ambiente | | ALTRO | | SOSTITUZIONE EDILIZIA | |
| NOTE: | | NOTE: | | NOTE: | |

PRESCRIZIONI:

| |
|--|
| |
|--|

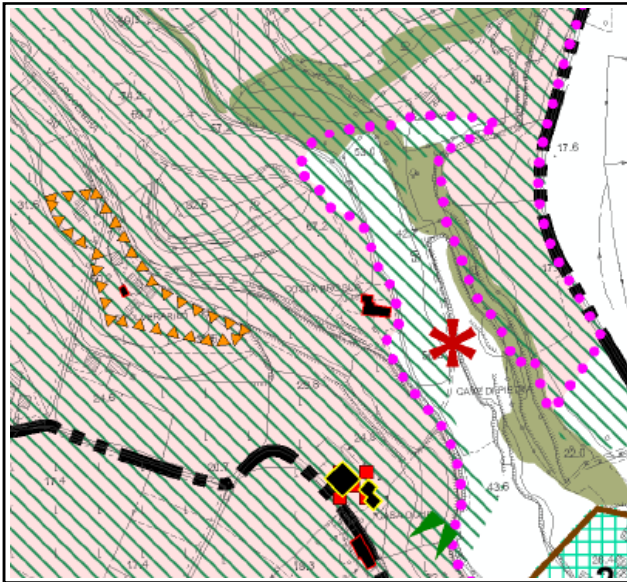


FOTO

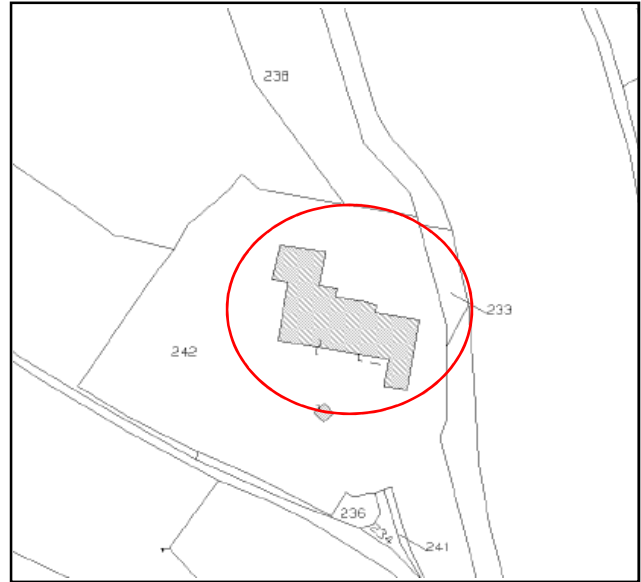
| | | | |
|-------------|---|--|---|
| SCHEDA B | COMUNE DI VILLAGA | |  |
| | PROVINCIA DI VICENZA | | |
| | Edifici di cui alla L.R. n. 11/2004, art. 40, comma 4 e N.T.A. del P.A.T. art. 15 | | |

| | | | | | |
|---------|----------|-------------|------------|--------------------|----------|
| FOGLIO: | 4 | PARTICELLA: | 242 | CORPO DI FABBRICA: | C |
|---------|----------|-------------|------------|--------------------|----------|

| | | | | | |
|-------------|--------------------|---------|-----------|--------------------|-------------|
| UBICAZIONE: | Via Fornace | CIVICO: | 26 | CODICE ECOGRAFICO: | 5230 |
|-------------|--------------------|---------|-----------|--------------------|-------------|



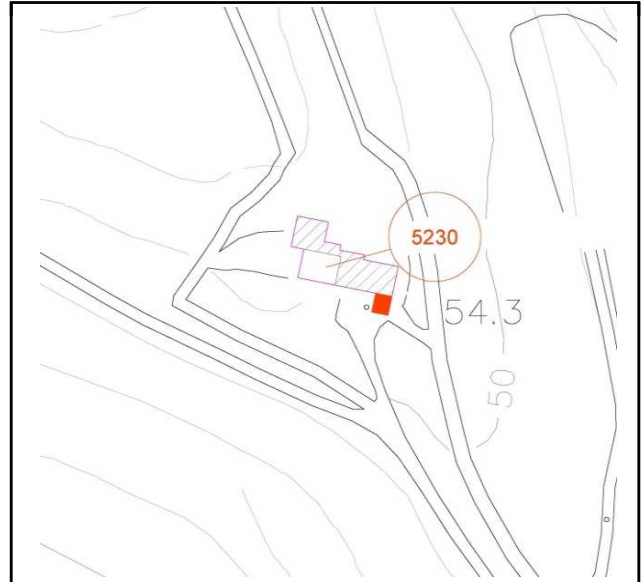
ESTRATTO P.A.T.



ESTRATTO CATASTALE



FOTO



INDIVIDUAZIONE CORPO FABBRICA

C

| | | |
|---------------------|---|--|
| Grado di protezione | 6 | |
|---------------------|---|--|

| | |
|---------------------|-----------|
| Contesto ambientale | OBBLIGATO |
|---------------------|-----------|

| | | | |
|----------|--|--|---|
| SCHEDA B | COMUNE DI VILLAGA | |  |
| | PROVINCIA DI VICENZA | | |
| | Edifici di cui alla L.R. n. 11/2004, art. 40, comma 4 e N.T.A. del P.A.T. art. 15 | | |

LOCALIZZAZIONE:

| | | | | | | | |
|-------------|---|-------------|-----|--------------------|------|--------------------|---|
| FOGLIO: | 4 | PARTICELLA: | 242 | CODICE ECOGRAFICO: | 5230 | CORPO DI FABBRICA: | D |
| UBICAZIONE: | | Via Fornace | | CIVICO: | 28 | | |

FAMIGLIE E ABITAZIONI:

| | | | |
|-----------------------------------|--|-----------------------|--|
| ALLOGGI OCCUPATI: | | ALLOGGI NON OCCUPATI: | |
| ALLOGGI OCCUPATI SALTUARIALMENTE: | | | |
| STANZE: | | FAMIGLIE: | |
| | | RESIDENTI: | |

CARATTERISTICHE DIMENSIONALI:

| | | | |
|----------------------------|-------|--------------------------|---------|
| ALTEZZA EDIFICIO (m): | 6.80 | SUPERFICIE COPERTA (mq): | 174.45 |
| PIANI FUORI TERRA (n): | 2 | VOLUME FUORI TERRA (mc): | 1186.23 |
| EPOCA IMPIANTO ORIGINARIO: | ANNO: | | |
| INTERVENTI SUCCESSIVI: | | | |
| DI MODESTA ENTITA': x | ANNO: | 2005 | |
| DI PESANTE ENTITA': | ANNO: | | |

TIPOLOGIA:

| | | | | | |
|-----------|---|------------|--|--------|--|
| ISOLATO: | | A CORTE: | | ALTRO: | |
| IN LINEA: | x | A SCHIERA: | | | |



FOTO

VALORE:

| GRADO DI CONSERVAZIONE | | VALORE ARCHITETTONICO AMBIENTALE | | RAPPORTO CON IL CONTESTO | |
|------------------------|---|----------------------------------|---|--------------------------|---|
| BUONO | x | BUONO | x | BUONO | x |
| MEDIOCRE | | MEDIOCRE | | MEDIOCRE | |
| PESSIMO | | PESSIMO | | PESSIMO | |

DESTINAZIONE D'USO:


| DESTINAZIONI D'USO ESISTENTI | | | | | DESTINAZIONI D'USO AMMESSE | | | | | 0 = Non utilizzato 1 = Residenza (compreso depositi, autorimesse, ecc.) 2 = Artigianato 3 = Commercio/Terziario/Direzionale 4 = Agricolo 5 = Usi particolari (chiesa, edifici pubblici, ecc.) |
|------------------------------|---|--|--|--|----------------------------|---|--|--|--|--|
| INTERRATO | | | | | INTERRATO | | | | | |
| TERRA | 1 | | | | TERRA | 1 | | | | |
| PRIMO PIANO | 1 | | | | PRIMO PIANO | 1 | | | | |
| SECONDO PIANO | | | | | SECONDO PIANO | | | | | |
| SOTTOTETTO | | | | | SOTTOTETTO | | | | | |

QUALITA' E INTERVENTI:

| QUALITA' STORICO AMBIENTALI | | ELEMENTI DI CONTRASTO | | INTERVENTI SUL VOLUME ESISTENTE | |
|--|---|-----------------------|--|-------------------------------------|---|
| 1. Edifici di elevato valore storico-architettonico ed edifici religiosi | | FORATURE | | RESTAURO / RISANAMENTO CONSERVATIVO | |
| 2a. Edifici di valore storico | | BALCONI / TERRAZZE | | RISTRUTTURAZIONE PARZIALE | |
| 2b. Edifici di valore ambientale | x | COPERTURA | | RISTRUTTURAZIONE TOTALE | x |
| 3. Edificio di recente costruzione | | INFISSI | | DEMOLIZIONE SENZA RICOSTRUZ. | |
| 4. Edificio in contrasto con l'ambiente | | ALTRO | | SOSTITUZIONE EDILIZIA | |
| NOTE: | | NOTE: | | NOTE: | |

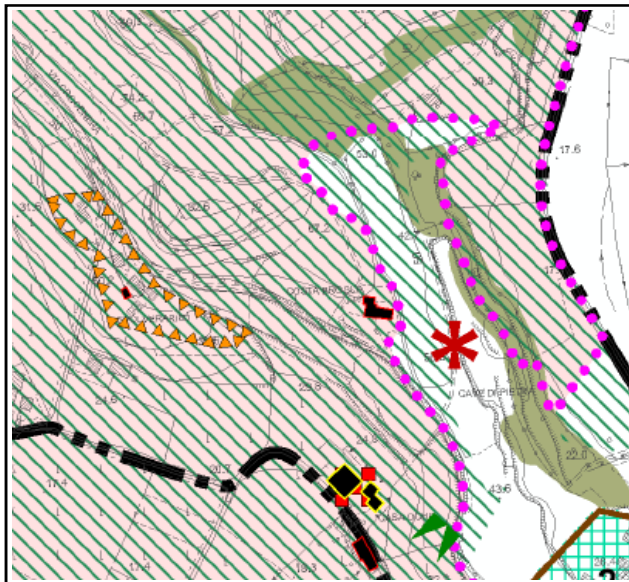
PRESCRIZIONI:

| |
|--|
| |
|--|

| | | | |
|-------------|---|--|---|
| SCHEDA B | COMUNE DI VILLAGA | |  |
| | PROVINCIA DI VICENZA | | |
| | Edifici di cui alla L.R. n. 11/2004, art. 40, comma 4 e N.T.A. del P.A.T. art. 15 | | |

| | | | | | |
|---------|----------|-------------|------------|--------------------|----------|
| FOGLIO: | 4 | PARTICELLA: | 242 | CORPO DI FABBRICA: | D |
|---------|----------|-------------|------------|--------------------|----------|

| | | | | | |
|-------------|--------------------|---------|--------------|--------------------|-------------|
| UBICAZIONE: | Via Fornace | CIVICO: | 26;28 | CODICE ECOGRAFICO: | 5230 |
|-------------|--------------------|---------|--------------|--------------------|-------------|



ESTRATTO P.A.T.



ESTRATTO CATASTALE



FOTO



INDIVIDUAZIONE CORPO FABBRICA

D

| | | |
|---------------------|---|--|
| Grado di protezione | 5 | |
|---------------------|---|--|

| | |
|---------------------|-----------------------------|
| Contesto ambientale | PAESAGGIO RURALE DI COLLINA |
|---------------------|-----------------------------|

| | | | |
|----------|--|--|---|
| SCHEDA B | COMUNE DI VILLAGA | |  |
| | PROVINCIA DI VICENZA | | |
| | Edifici di cui alla L.R. n. 11/2004, art. 40, comma 4 e N.T.A. del P.A.T. art. 15 | | |

LOCALIZZAZIONE:

| | | | | | | | |
|-------------|---|-------------|-----|--------------------|------|--------------------|---|
| FOGLIO: | 4 | PARTICELLA: | 242 | CODICE ECOGRAFICO: | 5230 | CORPO DI FABBRICA: | E |
| UBICAZIONE: | | Via Fornace | | CIVICO: | 28 | | |

FAMIGLIE E ABITAZIONI:

| | | | |
|-----------------------------------|--|-----------------------|--|
| ALLOGGI OCCUPATI: | | ALLOGGI NON OCCUPATI: | |
| ALLOGGI OCCUPATI SALTUARIALMENTE: | | | |
| STANZE: | | FAMIGLIE: | |
| | | RESIDENTI: | |

CARATTERISTICHE DIMENSIONALI:

| | | | |
|----------------------------|-------|--------------------------|--------|
| ALTEZZA EDIFICIO (m): | 4.00 | SUPERFICIE COPERTA (mq): | 84.97 |
| PIANI FUORI TERRA (n): | 1 | VOLUME FUORI TERRA (mc): | 339.88 |
| EPOCA IMPIANTO ORIGINARIO: | ANNO: | | |
| INTERVENTI SUCCESSIVI: | | | |
| DI MODESTA ENTITA': | x | ANNO: | 2005 |
| DI PESANTE ENTITA': | | ANNO: | |

TIPOLOGIA:

| | | | | | |
|-----------|---|------------|--|--------|--|
| ISOLATO: | | A CORTE: | | ALTRO: | |
| IN LINEA: | x | A SCHIERA: | | | |

VALORE:

| GRADO DI CONSERVAZIONE | | VALORE ARCHITETTONICO AMBIENTALE | | RAPPORTO CON IL CONTESTO | |
|------------------------|---|----------------------------------|---|--------------------------|---|
| BUONO | x | BUONO | x | BUONO | x |
| MEDIOCRE | | MEDIOCRE | | MEDIOCRE | |
| PESSIMO | | PESSIMO | | PESSIMO | |

DESTINAZIONE D'USO:

| DESTINAZIONI D'USO ESISTENTI | | | | DESTINAZIONI D'USO AMMESSE | | | | 0 = Non utilizzato 1 = Residenza (compreso depositi, autorimesse, ecc.) 2 = Artigianato 3 = Commercio/Terziario/Direzionale 4 = Agricolo 5 = Usi particolari (chiesa, edifici pubblici, ecc.) |
|------------------------------|---|--|--|----------------------------|---|---|--|--|
| INTERRATO | | | | INTERRATO | | | | |
| TERRA | 4 | | | TERRA | 1 | 4 | | |
| PRIMO PIANO | | | | PRIMO PIANO | | | | |
| SECONDO PIANO | | | | SECONDO PIANO | | | | |
| SOTTOTETTO | | | | SOTTOTETTO | | | | |

QUALITA' E INTERVENTI:

| QUALITA' STORICO AMBIENTALI | ELEMENTI DI CONTRASTO | INTERVENTI SUL VOLUME ESISTENTE |
|--|-----------------------|-------------------------------------|
| 1. Edifici di elevato valore storico-architettonico ed edifici religiosi | FORATURE | RESTAURO / RISANAMENTO CONSERVATIVO |
| 2a. Edifici di valore storico | BALCONI / TERRAZZE | RISTRUTTURAZIONE PARZIALE |
| 2b. Edifici di valore ambientale | COPERTURA | RISTRUTTURAZIONE TOTALE |
| 3. Edificio di recente costruzione | INFISSI | DEMOLIZIONE SENZA RICOSTRUZ. |
| 4. Edificio in contrasto con l'ambiente | ALTRO | SOSTITUZIONE EDILIZIA |
| NOTE: | NOTE: | NOTE: |

PRESCRIZIONI:

| |
|--|
| |
|--|

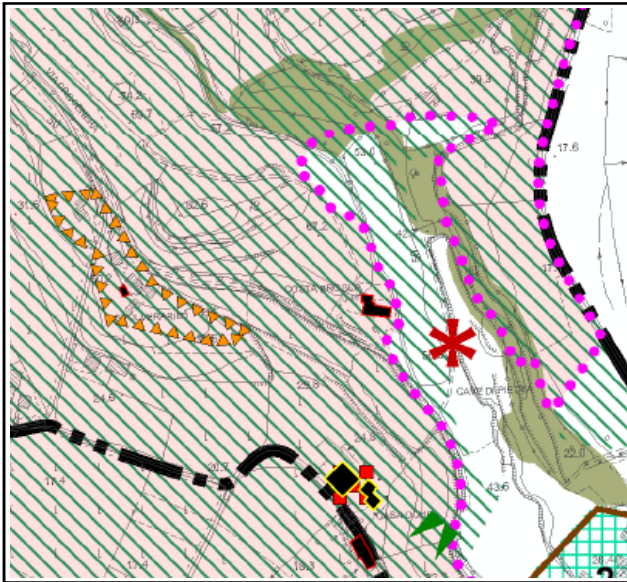


FOTO

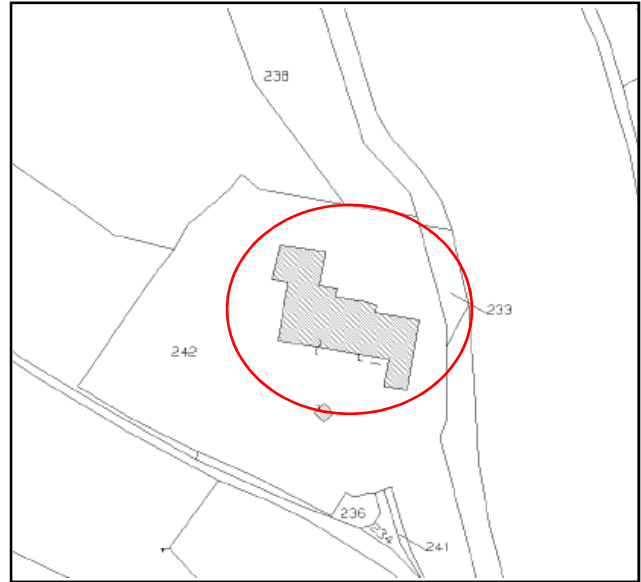
| | | | |
|-------------|---|--|---|
| SCHEDA B | COMUNE DI VILLAGA | |  |
| | PROVINCIA DI VICENZA | | |
| | Edifici di cui alla L.R. n. 11/2004, art. 40, comma 4 e N.T.A. del P.A.T. art. 15 | | |

| | | | | | |
|---------|----------|-------------|------------|--------------------|----------|
| FOGLIO: | 4 | PARTICELLA: | 242 | CORPO DI FABBRICA: | E |
|---------|----------|-------------|------------|--------------------|----------|

| | | | | | |
|-------------|--------------------|---------|-----------|--------------------|-------------|
| UBICAZIONE: | Via Fornace | CIVICO: | 28 | CODICE ECOGRAFICO: | 5230 |
|-------------|--------------------|---------|-----------|--------------------|-------------|



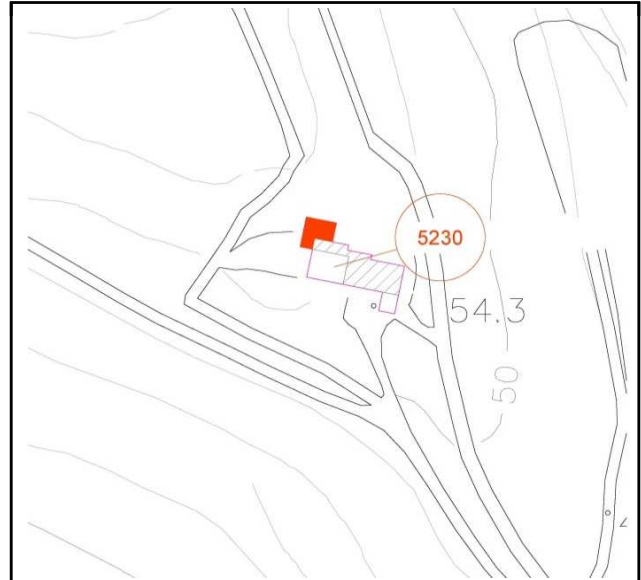
ESTRATTO P.A.T.



ESTRATTO CATASTALE



FOTO



INDIVIDUAZIONE CORPO FABBRICA

E

| | | |
|---------------------|---|--|
| Grado di protezione | 5 | |
|---------------------|---|--|

| | |
|---------------------|-----------|
| Contesto ambientale | OBBLIGATO |
|---------------------|-----------|

| | | | |
|----------|--|--|---|
| SCHEDA B | COMUNE DI VILLAGA | |  |
| | PROVINCIA DI VICENZA | | |
| | Edifici di cui alla L.R. n. 11/2004, art. 40, comma 4 e N.T.A. del P.A.T. art. 15 | | |

LOCALIZZAZIONE:

| | | | | | | | |
|-------------|-----------------------|-------------|------------|--------------------|-------------|--------------------|----------|
| FOGLIO: | 9 | PARTICELLA: | 205 | CODICE ECOGRAFICO: | 5290 | CORPO DI FABBRICA: | A |
| UBICAZIONE: | Via Fornasette | | | CIVICO: | 4 | | |

FAMIGLIE E ABITAZIONI:

| | | | |
|-----------------------------------|--|-----------------------|--|
| ALLOGGI OCCUPATI: | | ALLOGGI NON OCCUPATI: | |
| ALLOGGI OCCUPATI SALTUARIALMENTE: | | | |
| STANZE: | | FAMIGLIE: | |
| | | RESIDENTI: | |

CARATTERISTICHE DIMENSIONALI:

| | | | |
|----------------------------|-----------|--------------------------|----------------|
| ALTEZZA EDIFICIO (m.): | 11 | SUPERFICIE COPERTA (mq): | 215.18 |
| PIANI FUORI TERRA (n): | 3 | VOLUME FUORI TERRA (mc): | 2366.93 |
| EPOCA IMPIANTO ORIGINARIO: | ANNO: | | |
| INTERVENTI SUCCESSIVI: | | | |
| DI MODESTA ENTITA': | ANNO: | | |
| DI PESANTE ENTITA': | ANNO: | | |

TIPOLOGIA:

| | | | | | |
|-----------|-------------------------------------|------------|--------------------------|--------|--------------------------|
| ISOLATO: | <input checked="" type="checkbox"/> | A CORTE: | <input type="checkbox"/> | ALTRO: | <input type="checkbox"/> |
| IN LINEA: | <input type="checkbox"/> | A SCHIERA: | <input type="checkbox"/> | | |

VALORE:

| GRADO DI CONSERVAZIONE | | VALORE ARCHITETTONICO AMBIENTALE | | RAPPORTO CON IL CONTESTO | |
|------------------------|-------------------------------------|----------------------------------|-------------------------------------|--------------------------|-------------------------------------|
| BUONO | <input checked="" type="checkbox"/> | BUONO | <input checked="" type="checkbox"/> | BUONO | <input checked="" type="checkbox"/> |
| MEDIOCRE | <input type="checkbox"/> | MEDIOCRE | <input type="checkbox"/> | MEDIOCRE | <input type="checkbox"/> |
| PESSIMO | <input type="checkbox"/> | PESSIMO | <input type="checkbox"/> | PESSIMO | <input type="checkbox"/> |

DESTINAZIONE D'USO:

| DESTINAZIONI D'USO ESISTENTI | | DESTINAZIONI D'USO AMMESSE | | 0 = Non utilizzato 1 = Residenza (compreso depositi, autorimesse, ecc.) 2 = Artigianato 3 = Commercio/Terziario/Direzionale 4 = Agricolo 5 = Usi particolari (chiesa, edifici pubblici, ecc.) |
|------------------------------|-------------------------------------|----------------------------|-------------------------------------|--|
| INTERRATO | <input type="checkbox"/> | INTERRATO | <input type="checkbox"/> | |
| TERRA | <input checked="" type="checkbox"/> | TERRA | <input checked="" type="checkbox"/> | |
| PRIMO PIANO | <input checked="" type="checkbox"/> | PRIMO PIANO | <input checked="" type="checkbox"/> | |
| SECONDO PIANO | <input checked="" type="checkbox"/> | SECONDO PIANO | <input checked="" type="checkbox"/> | |
| SOTTOTETTO | <input type="checkbox"/> | SOTTOTETTO | <input type="checkbox"/> | |

QUALITA' E INTERVENTI:

| QUALITA' STORICO AMBIENTALI | ELEMENTI DI CONTRASTO | INTERVENTI SUL VOLUME ESISTENTE |
|--|-----------------------|-------------------------------------|
| 1. Edifici di elevato valore storico-architettonico ed edifici religiosi | FORATURE | RESTAURO / RISANAMENTO CONSERVATIVO |
| 2a. Edifici di valore storico | BALCONI / TERRAZZE | RISTRUTTURAZIONE PARZIALE |
| 2b. Edifici di valore ambientale | COPERTURA | RISTRUTTURAZIONE TOTALE |
| 3. Edificio di recente costruzione | INFISSI | DEMOLIZIONE SENZA RICOSTRUZ. |
| 4. Edificio in contrasto con l'ambiente | ALTRO | SOSTITUZIONE EDILIZIA |
| NOTE: | NOTE: | NOTE: |

PRESCRIZIONI:

| |
|--|
| |
|--|

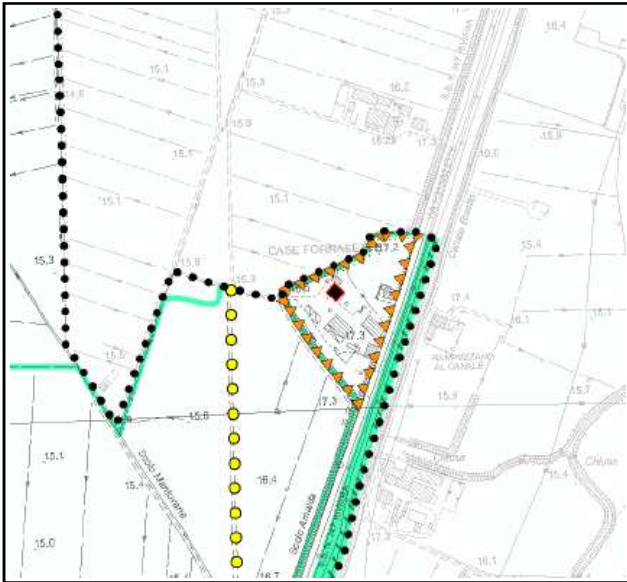


FOTO

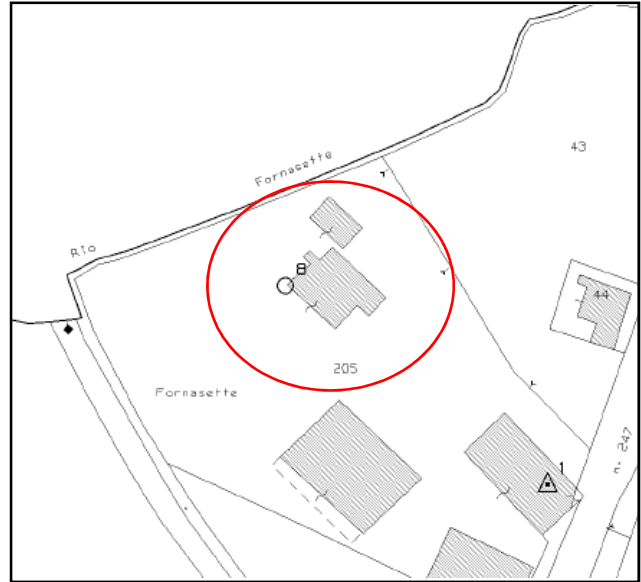
| | | | |
|-------------|---|--|---|
| SCHEDA B | COMUNE DI VILLAGA | |  |
| | PROVINCIA DI VICENZA | | |
| | Edifici di cui alla L.R. n. 11/2004, art. 40, comma 4 e N.T.A. del P.A.T. art. 15 | | |

| | | | | | |
|---------|----------|-------------|------------|--------------------|----------|
| FOGLIO: | 9 | PARTICELLA: | 205 | CORPO DI FABBRICA: | A |
|---------|----------|-------------|------------|--------------------|----------|

| | | | | | |
|-------------|-----------------------|---------|----------|--------------------|-------------|
| UBICAZIONE: | Via Fornasette | CIVICO: | 4 | CODICE ECOGRAFICO: | 5290 |
|-------------|-----------------------|---------|----------|--------------------|-------------|



ESTRATTO P.A.T.



ESTRATTO CATASTALE



FOTO



INDIVIDUAZIONE CORPO FABBRICA

A

| | | |
|---------------------|---|--|
| Grado di protezione | 3 | |
|---------------------|---|--|

| | |
|---------------------|-----------------------------|
| Contesto ambientale | PAESAGGIO RURALE DI PIANURA |
|---------------------|-----------------------------|

| | | | |
|----------|--|--|---|
| SCHEDA B | COMUNE DI VILLAGA | |  |
| | PROVINCIA DI VICENZA | | |
| | Edifici di cui alla L.R. n. 11/2004, art. 40, comma 4 e N.T.A. del P.A.T. art. 15 | | |

LOCALIZZAZIONE:

| | | | | | | | |
|-------------|-----------------------|-------------|------------|--------------------|-------------|--------------------|----------|
| FOGLIO: | 9 | PARTICELLA: | 205 | CODICE ECOGRAFICO: | 5290 | CORPO DI FABBRICA: | B |
| UBICAZIONE: | Via Fornasette | | | CIVICO: | 4 | | |

FAMIGLIE E ABITAZIONI:

| | | | |
|-----------------------------------|--|-----------------------|--|
| ALLOGGI OCCUPATI: | | ALLOGGI NON OCCUPATI: | |
| ALLOGGI OCCUPATI SALTUARIALMENTE: | | | |
| STANZE: | | FAMIGLIE: | |
| | | RESIDENTI: | |

CARATTERISTICHE DIMENSIONALI:

| | | | |
|----------------------------|----------|--------------------------|--|
| ALTEZZA EDIFICIO (m): | | SUPERFICIE COPERTA (mq): | |
| PIANI FUORI TERRA (n): | 2 | VOLUME FUORI TERRA (mc): | |
| EPOCA IMPIANTO ORIGINARIO: | ANNO: | | |
| INTERVENTI SUCCESSIVI: | | | |
| DI MODESTA ENTITA': | ANNO: | | |
| DI PESANTE ENTITA': | ANNO: | | |

TIPOLOGIA:

| | | | | | |
|-----------|--|------------|--|--------|----------|
| ISOLATO: | | A CORTE: | | ALTRO: | x |
| IN LINEA: | | A SCHIERA: | | | |

VALORE:

| GRADO DI CONSERVAZIONE | | VALORE ARCHITETTONICO AMBIENTALE | | RAPPORTO CON IL CONTESTO | |
|------------------------|----------|----------------------------------|----------|--------------------------|----------|
| BUONO | x | BUONO | x | BUONO | x |
| MEDIOCRE | | MEDIOCRE | | MEDIOCRE | |
| PESSIMO | | PESSIMO | | PESSIMO | |

DESTINAZIONE D'USO:

| DESTINAZIONI D'USO ESISTENTI | | | | | DESTINAZIONI D'USO AMMESSE | | | | | 0 = Non utilizzato 1 = Residenza (compreso depositi, autorimesse, ecc.) 2 = Artigianato 3 = Commercio/Terziario/Direzionale 4 = Agricolo 5 = Usi particolari (chiesa, edifici pubblici, ecc.) |
|------------------------------|----------|--|--|--|----------------------------|----------|--|--|--|--|
| INTERRATO | | | | | INTERRATO | | | | | |
| TERRA | 1 | | | | TERRA | 1 | | | | |
| PRIMO PIANO | | | | | PRIMO PIANO | | | | | |
| SECONDO PIANO | | | | | SECONDO PIANO | | | | | |
| SOTTOTETTO | | | | | SOTTOTETTO | | | | | |

QUALITA' E INTERVENTI:

| QUALITA' STORICO AMBIENTALI | | ELEMENTI DI CONTRASTO | | INTERVENTI SUL VOLUME ESISTENTE | |
|--|----------|-----------------------|--|-------------------------------------|----------|
| 1. Edifici di elevato valore storico-architettonico ed edifici religiosi | | FORATURE | | RESTAURO / RISANAMENTO CONSERVATIVO | |
| 2a. Edifici di valore storico | | BALCONI / TERRAZZE | | RISTRUTTURAZIONE PARZIALE | x |
| 2b. Edifici di valore ambientale | x | COPERTURA | | RISTRUTTURAZIONE TOTALE | |
| 3. Edificio di recente costruzione | | INFISSI | | DEMOLIZIONE SENZA RICOSTRUZ. | |
| 4. Edificio in contrasto con l'ambiente | | ALTRO | | SOSTITUZIONE EDILIZIA | |
| NOTE: | | NOTE: | | NOTE: | |

PRESCRIZIONI:

| |
|--|
| |
|--|

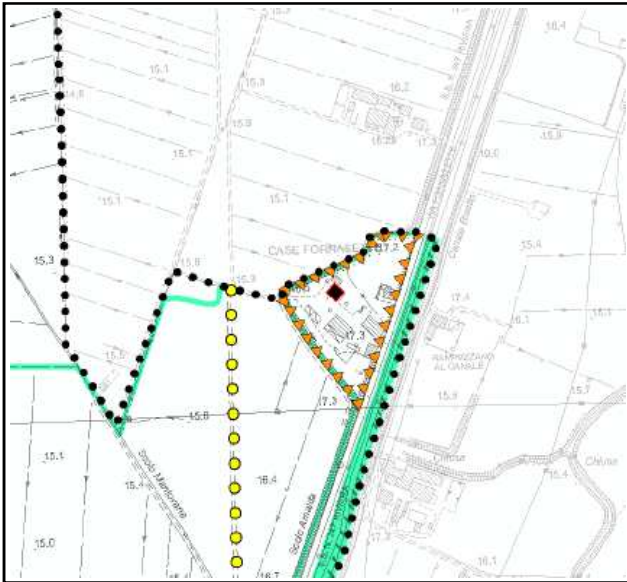


FOTO

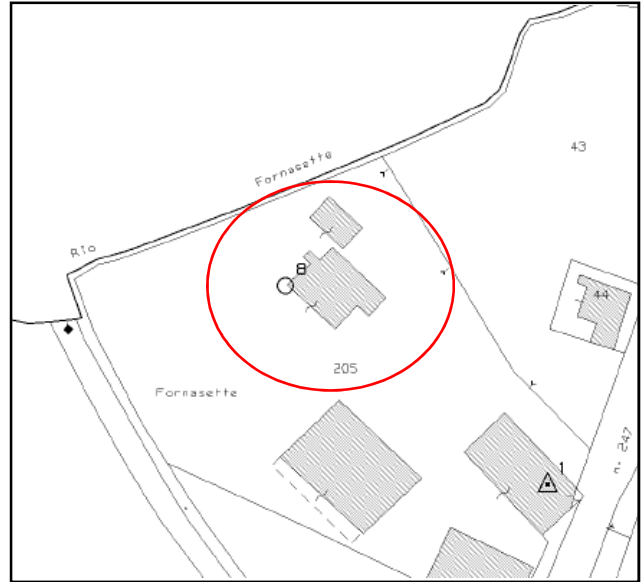
| | | | |
|-------------|---|--|---|
| SCHEDA B | COMUNE DI VILLAGA | |  |
| | PROVINCIA DI VICENZA | | |
| | Edifici di cui alla L.R. n. 11/2004, art. 40, comma 4 e N.T.A. del P.A.T. art. 15 | | |

| | | | | | |
|---------|----------|-------------|------------|--------------------|----------|
| FOGLIO: | 9 | PARTICELLA: | 205 | CORPO DI FABBRICA: | B |
|---------|----------|-------------|------------|--------------------|----------|

| | | | | | |
|-------------|-----------------------|---------|----------|--------------------|-------------|
| UBICAZIONE: | Via Fornasette | CIVICO: | 4 | CODICE ECOGRAFICO: | 5290 |
|-------------|-----------------------|---------|----------|--------------------|-------------|



ESTRATTO P.A.T.



ESTRATTO CATASTALE



FOTO



INDIVIDUAZIONE CORPO FABBRICA

B

| | | |
|---------------------|---|--|
| Grado di protezione | 6 | |
|---------------------|---|--|

| | |
|---------------------|-----------|
| Contesto ambientale | OBBLIGATO |
|---------------------|-----------|

| | | | |
|----------|--|--|---|
| SCHEDA B | COMUNE DI VILLAGA | |  |
| | PROVINCIA DI VICENZA | | |
| | Edifici di cui alla L.R. n. 11/2004, art. 40, comma 4 e N.T.A. del P.A.T. art. 15 | | |

LOCALIZZAZIONE:

| | | | | | | | |
|-------------|---|----------------|-----|--------------------|------|--------------------|---|
| FOGLIO: | 9 | PARTICELLA: | 205 | CODICE ECOGRAFICO: | 5290 | CORPO DI FABBRICA: | c |
| UBICAZIONE: | | Via Fornasette | | CIVICO: | 4 | | |

FAMIGLIE E ABITAZIONI:

| | | | |
|-----------------------------------|--|-----------------------|--|
| ALLOGGI OCCUPATI: | | ALLOGGI NON OCCUPATI: | |
| ALLOGGI OCCUPATI SALTUARIALMENTE: | | | |
| STANZE: | | FAMIGLIE: | |
| | | RESIDENTI: | |

CARATTERISTICHE DIMENSIONALI:

| | | | |
|----------------------------|-------|--------------------------|--|
| ALTEZZA EDIFICIO (m): | | SUPERFICIE COPERTA (mq): | |
| PIANI FUORI TERRA (n): | 1 | VOLUME FUORI TERRA (mc): | |
| EPOCA IMPIANTO ORIGINARIO: | ANNO: | | |
| INTERVENTI SUCCESSIVI: | | | |
| DI MODESTA ENTITA': | ANNO: | | |
| DI PESANTE ENTITA': | ANNO: | | |

TIPOLOGIA:

| | | | | | |
|-----------|--|------------|--|--------|---|
| ISOLATO: | | A CORTE: | | ALTRO: | x |
| IN LINEA: | | A SCHIERA: | | | |



FOTO

VALORE:

| GRADO DI CONSERVAZIONE | | VALORE ARCHITETTONICO AMBIENTALE | | RAPPORTO CON IL CONTESTO | |
|------------------------|---|----------------------------------|---|--------------------------|---|
| BUONO | x | BUONO | x | BUONO | x |
| MEDIOCRE | | MEDIOCRE | | MEDIOCRE | |
| PESSIMO | | PESSIMO | | PESSIMO | |

DESTINAZIONE D'USO:

| DESTINAZIONI D'USO ESISTENTI | | | | | DESTINAZIONI D'USO AMMESSE | | | | | 0 = Non utilizzato 1 = Residenza (compreso depositi, autorimesse, ecc.) 2 = Artigianato 3 = Commercio/Terziario/Direzionale 4 = Agricolo 5 = Usi particolari (chiesa, edifici pubblici, ecc.) |
|------------------------------|---|--|--|--|----------------------------|---|--|--|--|--|
| INTERRATO | | | | | INTERRATO | | | | | |
| TERRA | 1 | | | | TERRA | 1 | | | | |
| PRIMO PIANO | | | | | PRIMO PIANO | | | | | |
| SECONDO PIANO | | | | | SECONDO PIANO | | | | | |
| SOTTOTETTO | | | | | SOTTOTETTO | | | | | |

QUALITA' E INTERVENTI:

| QUALITA' STORICO AMBIENTALI | | ELEMENTI DI CONTRASTO | | INTERVENTI SUL VOLUME ESISTENTE | |
|--|---|-----------------------|--|-------------------------------------|---|
| 1. Edifici di elevato valore storico-architettonico ed edifici religiosi | | FORATURE | | RESTAURO / RISANAMENTO CONSERVATIVO | |
| 2a. Edifici di valore storico | | BALCONI / TERRAZZE | | RISTRUTTURAZIONE PARZIALE | x |
| 2b. Edifici di valore ambientale | x | COPERTURA | | RISTRUTTURAZIONE TOTALE | |
| 3. Edificio di recente costruzione | | INFISSI | | DEMOLIZIONE SENZA RICOSTRUZ. | |
| 4. Edificio in contrasto con l'ambiente | | ALTRO | | SOSTITUZIONE EDILIZIA | |
| NOTE: | | NOTE: | | NOTE: | |

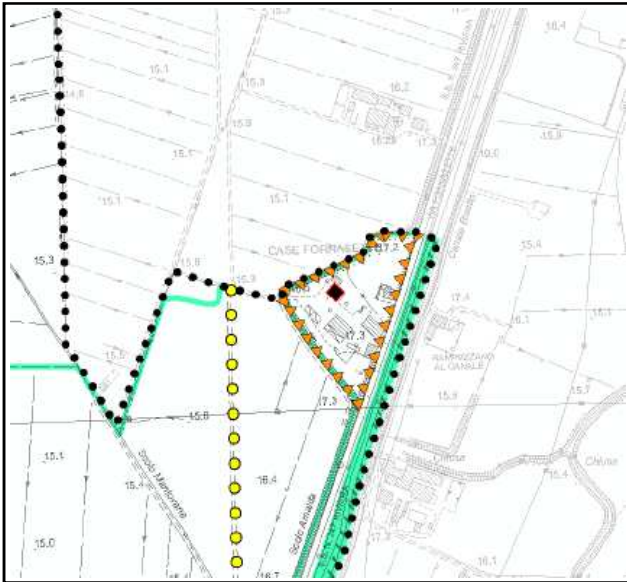
PRESCRIZIONI:

| |
|--|
| |
|--|

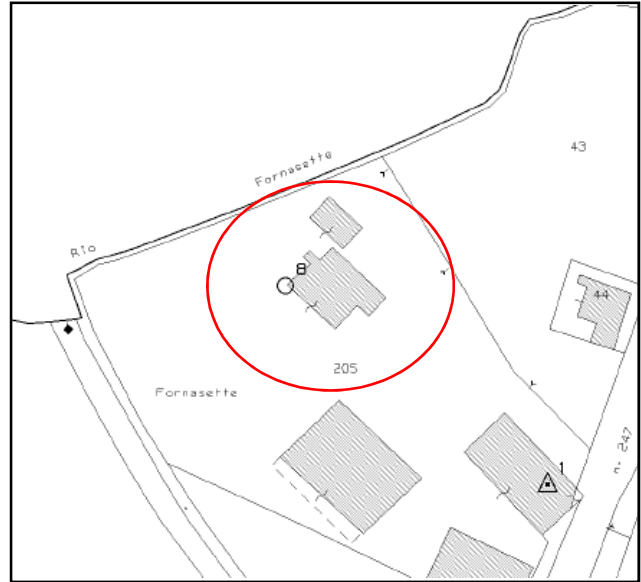
| | | | |
|-------------|---|--|---|
| SCHEDA B | COMUNE DI VILLAGA | |  |
| | PROVINCIA DI VICENZA | | |
| | Edifici di cui alla L.R. n. 11/2004, art. 40, comma 4 e N.T.A. del P.A.T. art. 15 | | |

| | | | | | |
|---------|----------|-------------|------------|--------------------|----------|
| FOGLIO: | 9 | PARTICELLA: | 205 | CORPO DI FABBRICA: | C |
|---------|----------|-------------|------------|--------------------|----------|

| | | | | | |
|-------------|-----------------------|---------|----------|--------------------|-------------|
| UBICAZIONE: | Via Fornasette | CIVICO: | 4 | CODICE ECOGRAFICO: | 5290 |
|-------------|-----------------------|---------|----------|--------------------|-------------|



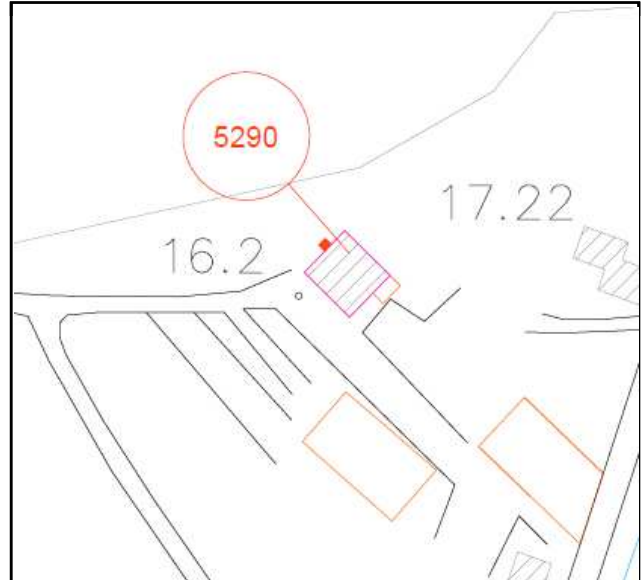
ESTRATTO P.A.T.



ESTRATTO CATASTALE



FOTO



INDIVIDUAZIONE CORPO FABBRICA

C

| | | |
|---------------------|---|--|
| Grado di protezione | 6 | |
|---------------------|---|--|

| | |
|---------------------|-----------|
| Contesto ambientale | OBBLIGATO |
|---------------------|-----------|

| | | | |
|----------|--|--|---|
| SCHEDA B | COMUNE DI VILLAGA | |  |
| | PROVINCIA DI VICENZA | | |
| | Edifici di cui alla L.R. n. 11/2004, art. 40, comma 4 e N.T.A. del P.A.T. art. 15 | | |

LOCALIZZAZIONE:

| | | | | | | | |
|-------------|----------------|-------------|---|--------------------|------|--------------------|---|
| FOGLIO: | 10 | PARTICELLA: | 9 | CODICE ECOGRAFICO: | 5300 | CORPO DI FABBRICA: | A |
| UBICAZIONE: | Via Fornasette | | | CIVICO: | 6 | | |

FAMIGLIE E ABITAZIONI:

| | | | |
|-----------------------------------|--|-----------------------|--|
| ALLOGGI OCCUPATI: | | ALLOGGI NON OCCUPATI: | |
| ALLOGGI OCCUPATI SALTUARIALMENTE: | | | |
| STANZE: | | FAMIGLIE: | |
| | | RESIDENTI: | |

CARATTERISTICHE DIMENSIONALI:

| | | | |
|----------------------------|-------|--------------------------|--------|
| ALTEZZA EDIFICIO (m.): | 8 | SUPERFICIE COPERTA (mq): | 80.03 |
| PIANI FUORI TERRA (n): | 3 | VOLUME FUORI TERRA (mc): | 640.24 |
| EPOCA IMPIANTO ORIGINARIO: | ANNO: | | |
| INTERVENTI SUCCESSIVI: | | | |
| DI MODESTA ENTITA': | ANNO: | | |
| DI PESANTE ENTITA': | ANNO: | | |

TIPOLOGIA:

| | | | | | |
|-----------|---|------------|--|--------|--|
| ISOLATO: | | A CORTE: | | ALTRO: | |
| IN LINEA: | x | A SCHIERA: | | | |

VALORE:

| GRADO DI CONSERVAZIONE | | VALORE ARCHITETTONICO AMBIENTALE | | RAPPORTO CON IL CONTESTO | |
|------------------------|---|----------------------------------|---|--------------------------|---|
| BUONO | x | BUONO | x | BUONO | x |
| MEDIOCRE | | MEDIOCRE | | MEDIOCRE | |
| PESSIMO | | PESSIMO | | PESSIMO | |

DESTINAZIONE D'USO:

| DESTINAZIONI D'USO ESISTENTI | | DESTINAZIONI D'USO AMMESSE | | 0 = Non utilizzato 1 = Residenza (compreso depositi, autorimesse, ecc.) 2 = Artigianato 3 = Commercio/Terziario/Direzionale 4 = Agricolo 5 = Usi particolari (chiesa, edifici pubblici, ecc.) |
|------------------------------|---|----------------------------|---|--|
| INTERRATO | | INTERRATO | | |
| TERRA | 1 | TERRA | 1 | |
| PRIMO PIANO | 1 | PRIMO PIANO | 1 | |
| SECONDO PIANO | 1 | SECONDO PIANO | 1 | |
| SOTTOTETTO | | SOTTOTETTO | | |

QUALITA' E INTERVENTI:


| QUALITA' STORICO AMBIENTALI | ELEMENTI DI CONTRASTO | INTERVENTI SUL VOLUME ESISTENTE |
|--|-----------------------|-------------------------------------|
| 1. Edifici di elevato valore storico-architettonico ed edifici religiosi | FORATURE | RESTAURO / RISANAMENTO CONSERVATIVO |
| 2a. Edifici di valore storico | BALCONI / TERRAZZE | RISTRUTTURAZIONE PARZIALE |
| 2b. Edifici di valore ambientale | COPERTURA | x |
| 3. Edificio di recente costruzione | INFISSI | RISTRUTTURAZIONE TOTALE |
| 4. Edificio in contrasto con l'ambiente | ALTRO | DEMOLIZIONE SENZA RICOSTRUZ. |
| NOTE: | NOTE: | SOSTITUZIONE EDILIZIA |
| | | NOTE: |

PRESCRIZIONI:

| |
|--|
| |
|--|

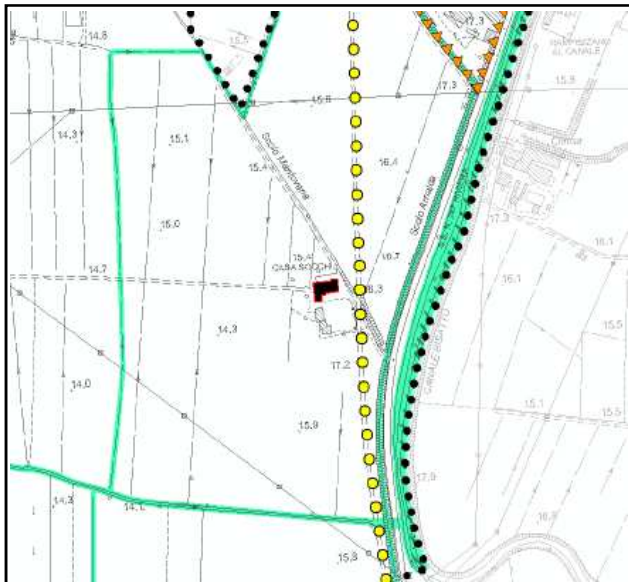


FOTO

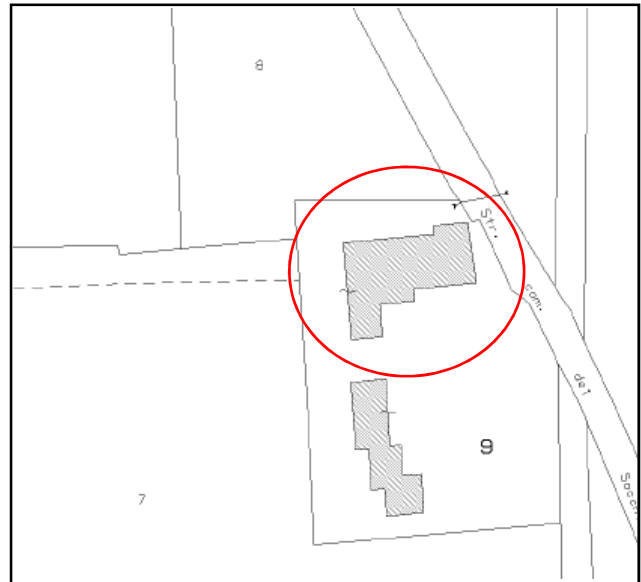
| | | | |
|-------------|---|--|---|
| SCHEDA B | COMUNE DI VILLAGA | |  |
| | PROVINCIA DI VICENZA | | |
| | Edifici di cui alla L.R. n. 11/2004, art. 40, comma 4 e N.T.A. del P.A.T. art. 15 | | |

| | | | | | |
|---------|-----------|-------------|----------|--------------------|----------|
| FOGLIO: | 10 | PARTICELLA: | 9 | CORPO DI FABBRICA: | A |
|---------|-----------|-------------|----------|--------------------|----------|

| | | | | | |
|-------------|-----------------------|---------|----------|--------------------|-------------|
| UBICAZIONE: | Via Fornasette | CIVICO: | 6 | CODICE ECOGRAFICO: | 5300 |
|-------------|-----------------------|---------|----------|--------------------|-------------|



ESTRATTO P.A.T.



ESTRATTO CATASTALE



FOTO



INDIVIDUAZIONE CORPO FABBRICA

A

| | | |
|---------------------|---|--|
| Grado di protezione | 4 | |
|---------------------|---|--|

| | |
|---------------------|-----------------------------|
| Contesto ambientale | PAESAGGIO RURALE DI PIANURA |
|---------------------|-----------------------------|

| | | | |
|----------|--|--|---|
| SCHEDA B | COMUNE DI VILLAGA | |  |
| | PROVINCIA DI VICENZA | | |
| | Edifici di cui alla L.R. n. 11/2004, art. 40, comma 4 e N.T.A. del P.A.T. art. 15 | | |

LOCALIZZAZIONE:

| | | | | | | | |
|-------------|----|----------------|---|--------------------|------|--------------------|---|
| FOGLIO: | 10 | PARTICELLA: | 9 | CODICE ECOGRAFICO: | 5300 | CORPO DI FABBRICA: | B |
| UBICAZIONE: | | Via Fornasette | | CIVICO: | 6 | | |

FAMIGLIE E ABITAZIONI:

| | | | |
|-----------------------------------|--|-----------------------|--|
| ALLOGGI OCCUPATI: | | ALLOGGI NON OCCUPATI: | |
| ALLOGGI OCCUPATI SALTUARIALMENTE: | | | |
| STANZE: | | FAMIGLIE: | |
| | | RESIDENTI: | |

CARATTERISTICHE DIMENSIONALI:

| | | | |
|----------------------------|-------|--------------------------|--------|
| ALTEZZA EDIFICIO (m): | 6 | SUPERFICIE COPERTA (mq): | 126.30 |
| PIANI FUORI TERRA (n): | 2 | VOLUME FUORI TERRA (mc): | 757.80 |
| EPOCA IMPIANTO ORIGINARIO: | ANNO: | | |
| INTERVENTI SUCCESSIVI: | | | |
| DI MODESTA ENTITA': | ANNO: | | |
| DI PESANTE ENTITA': | ANNO: | | |

TIPOLOGIA:

| | | | | | |
|-----------|--|------------|--|--------|---|
| ISOLATO: | | A CORTE: | | ALTRO: | x |
| IN LINEA: | | A SCHIERA: | | | |



FOTO

VALORE:

| GRADO DI CONSERVAZIONE | | VALORE ARCHITETTONICO AMBIENTALE | | RAPPORTO CON IL CONTESTO | |
|------------------------|---|----------------------------------|---|--------------------------|---|
| BUONO | x | BUONO | x | BUONO | x |
| MEDIOCRE | | MEDIOCRE | | MEDIOCRE | |
| PESSIMO | | PESSIMO | | PESSIMO | |

DESTINAZIONE D'USO:

| DESTINAZIONI D'USO ESISTENTI | | | | DESTINAZIONI D'USO AMMESSE | | | | 0 = Non utilizzato 1 = Residenza (compreso depositi, autorimesse, ecc.) 2 = Artigianato 3 = Commercio/Terziario/Direzionale 4 = Agricolo 5 = Usi particolari (chiesa, edifici pubblici, ecc.) |
|------------------------------|---|--|--|----------------------------|---|--|--|--|
| INTERRATO | | | | INTERRATO | | | | |
| TERRA | 4 | | | TERRA | 4 | | | |
| PRIMO PIANO | 4 | | | PRIMO PIANO | 4 | | | |
| SECONDO PIANO | | | | SECONDO PIANO | | | | |
| SOTTOTETTO | | | | SOTTOTETTO | | | | |

QUALITA' E INTERVENTI:

| QUALITA' STORICO AMBIENTALI | | ELEMENTI DI CONTRASTO | | INTERVENTI SUL VOLUME ESISTENTE | |
|--|---|-----------------------|---|-------------------------------------|---|
| 1. Edifici di elevato valore storico-architettonico ed edifici religiosi | | FORATURE | | RESTAURO / RISANAMENTO CONSERVATIVO | |
| 2a. Edifici di valore storico | | BALCONI / TERRAZZE | | RISTRUTTURAZIONE PARZIALE | x |
| 2b. Edifici di valore ambientale | x | COPERTURA | | RISTRUTTURAZIONE TOTALE | |
| 3. Edificio di recente costruzione | | INFISSI | x | DEMOLIZIONE SENZA RICOSTRUZ. | |
| 4. Edificio in contrasto con l'ambiente | | ALTRO | | SOSTITUZIONE EDILIZIA | |
| NOTE: | | NOTE: | | NOTE: | |

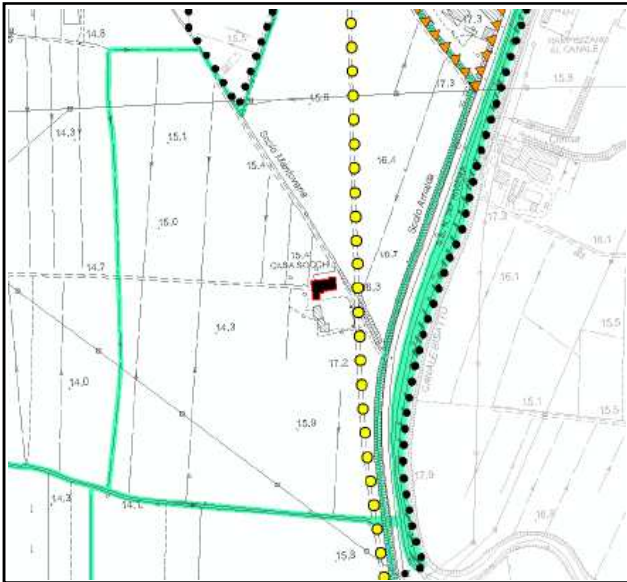
PRESCRIZIONI:

| |
|--|
| |
|--|

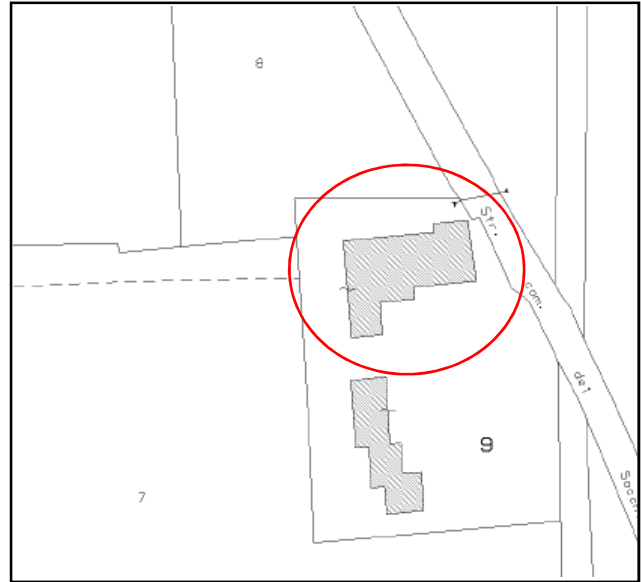
| | | | |
|-------------|---|--|---|
| SCHEDA B | COMUNE DI VILLAGA | |  |
| | PROVINCIA DI VICENZA | | |
| | Edifici di cui alla L.R. n. 11/2004, art. 40, comma 4 e N.T.A. del P.A.T. art. 15 | | |

| | | | | | |
|---------|-----------|-------------|----------|--------------------|----------|
| FOGLIO: | 10 | PARTICELLA: | 9 | CORPO DI FABBRICA: | B |
|---------|-----------|-------------|----------|--------------------|----------|

| | | | | | |
|-------------|-----------------------|---------|----------|--------------------|-------------|
| UBICAZIONE: | Via Fornasette | CIVICO: | 6 | CODICE ECOGRAFICO: | 5300 |
|-------------|-----------------------|---------|----------|--------------------|-------------|



ESTRATTO P.A.T.



ESTRATTO CATASTALE



FOTO



INDIVIDUAZIONE CORPO FABBRICA

B

| | | |
|---------------------|---|--|
| Grado di protezione | 5 | |
|---------------------|---|--|

| | |
|---------------------|-----------|
| Contesto ambientale | OBBLIGATO |
|---------------------|-----------|

| | | | |
|----------|--|--|---|
| SCHEDA B | COMUNE DI VILLAGA | |  |
| | PROVINCIA DI VICENZA | | |
| | Edifici di cui alla L.R. n. 11/2004, art. 40, comma 4 e N.T.A. del P.A.T. art. 15 | | |

LOCALIZZAZIONE:

| | | | | | | | |
|-------------|----|----------------|---|--------------------|------|--------------------|---|
| FOGLIO: | 10 | PARTICELLA: | 9 | CODICE ECOGRAFICO: | 5300 | CORPO DI FABBRICA: | c |
| UBICAZIONE: | | Via Fornasette | | CIVICO: | 6 | | |

FAMIGLIE E ABITAZIONI:

| | | | |
|-----------------------------------|--|-----------------------|--|
| ALLOGGI OCCUPATI: | | ALLOGGI NON OCCUPATI: | |
| ALLOGGI OCCUPATI SALTUARIALMENTE: | | | |
| STANZE: | | FAMIGLIE: | |
| | | RESIDENTI: | |

CARATTERISTICHE DIMENSIONALI:

| | | | |
|----------------------------|-------|--------------------------|---------|
| ALTEZZA EDIFICIO (m.): | 8 | SUPERFICIE COPERTA (mq): | 352.26 |
| PIANI FUORI TERRA (n): | 2 | VOLUME FUORI TERRA (mc): | 2818.08 |
| EPOCA IMPIANTO ORIGINARIO: | ANNO: | | |
| INTERVENTI SUCCESSIVI: | | | |
| DI MODESTA ENTITA': | ANNO: | | |
| DI PESANTE ENTITA': | ANNO: | | |

TIPOLOGIA:

| | | | | | |
|-----------|---|------------|--|--------|--|
| ISOLATO: | | A CORTE: | | ALTRO: | |
| IN LINEA: | x | A SCHIERA: | | | |

VALORE:

| GRADO DI CONSERVAZIONE | | VALORE ARCHITETTONICO AMBIENTALE | | RAPPORTO CON IL CONTESTO | |
|------------------------|---|----------------------------------|---|--------------------------|---|
| BUONO | x | BUONO | x | BUONO | x |
| MEDIOCRE | | MEDIOCRE | | MEDIOCRE | |
| PESSIMO | | PESSIMO | | PESSIMO | |

DESTINAZIONE D'USO:

| DESTINAZIONI D'USO ESISTENTI | | | | | DESTINAZIONI D'USO AMMESSE | | | | | 0 = Non utilizzato 1 = Residenza (compreso depositi, autorimesse, ecc.) 2 = Artigianato 3 = Commercio/Terziario/Direzionale 4 = Agricolo 5 = Usi particolari (chiesa, edifici pubblici, ecc.) |
|------------------------------|---|--|--|--|----------------------------|---|---|--|--|--|
| INTERRATO | | | | | INTERRATO | | | | | |
| TERRA | 4 | | | | TERRA | 4 | 1 | | | |
| PRIMO PIANO | 4 | | | | PRIMO PIANO | 4 | 1 | | | |
| SECONDO PIANO | | | | | SECONDO PIANO | | | | | |
| SOTTOTETTO | | | | | SOTTOTETTO | | | | | |

QUALITA' E INTERVENTI:

| QUALITA' STORICO AMBIENTALI | | ELEMENTI DI CONTRASTO | | INTERVENTI SUL VOLUME ESISTENTE | |
|--|---|-----------------------|--|-------------------------------------|---|
| 1. Edifici di elevato valore storico-architettonico ed edifici religiosi | | FORATURE | | RESTAURO / RISANAMENTO CONSERVATIVO | |
| 2a. Edifici di valore storico | | BALCONI / TERRAZZE | | RISTRUTTURAZIONE PARZIALE | x |
| 2b. Edifici di valore ambientale | x | COPERTURA | | RISTRUTTURAZIONE TOTALE | |
| 3. Edificio di recente costruzione | | INFISSI | | DEMOLIZIONE SENZA RICOSTRUZ. | |
| 4. Edificio in contrasto con l'ambiente | | ALTRO | | SOSTITUZIONE EDILIZIA | |
| NOTE: | | NOTE: | | NOTE: | |

PRESCRIZIONI:

| |
|--|
| |
|--|

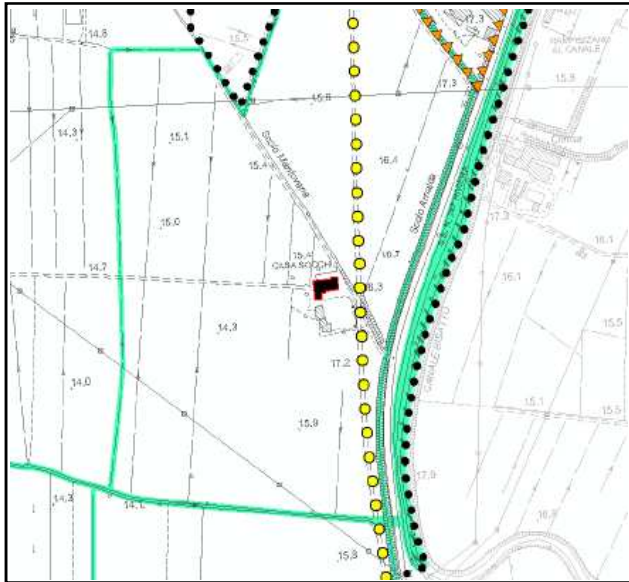


FOTO

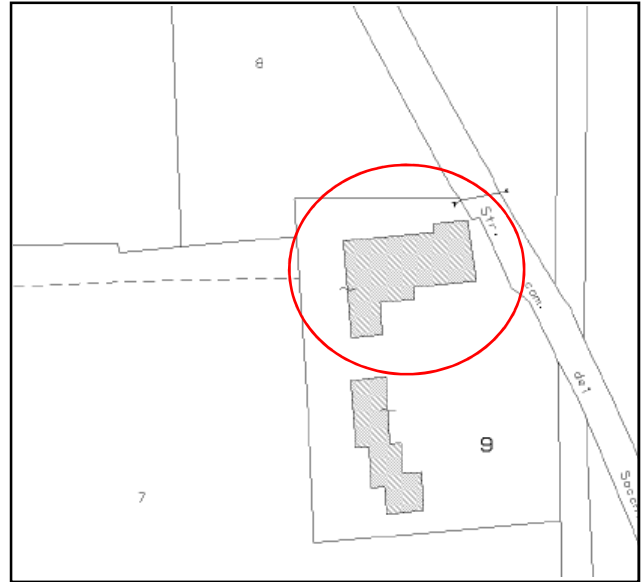
| | | | |
|-------------|---|--|---|
| SCHEDA B | COMUNE DI VILLAGA | |  |
| | PROVINCIA DI VICENZA | | |
| | Edifici di cui alla L.R. n. 11/2004, art. 40, comma 4 e N.T.A. del P.A.T. art. 15 | | |

| | | | | | |
|---------|-----------|-------------|----------|--------------------|----------|
| FOGLIO: | 10 | PARTICELLA: | 9 | CORPO DI FABBRICA: | C |
|---------|-----------|-------------|----------|--------------------|----------|

| | | | | | |
|-------------|-----------------------|---------|----------|--------------------|-------------|
| UBICAZIONE: | Via Fornasette | CIVICO: | 6 | CODICE ECOGRAFICO: | 5300 |
|-------------|-----------------------|---------|----------|--------------------|-------------|



ESTRATTO P.A.T.



ESTRATTO CATASTALE



FOTO



INDIVIDUAZIONE CORPO FABBRICA

C

| | | |
|---------------------|---|--|
| Grado di protezione | 4 | |
|---------------------|---|--|

| | |
|---------------------|-----------|
| Contesto ambientale | OBBLIGATO |
|---------------------|-----------|

| | | | |
|----------|--|--|---|
| SCHEDA B | COMUNE DI VILLAGA | |  |
| | PROVINCIA DI VICENZA | | |
| | Edifici di cui alla L.R. n. 11/2004, art. 40, comma 4 e N.T.A. del P.A.T. art. 15 | | |

LOCALIZZAZIONE:

| | | | | | | | |
|-------------|----------------|-------------|---------|--------------------|------|--------------------|---|
| FOGLIO: | 10 | PARTICELLA: | 9 | CODICE ECOGRAFICO: | 5300 | CORPO DI FABBRICA: | D |
| UBICAZIONE: | Via Fornasette | | CIVICO: | 6 | | | |

FAMIGLIE E ABITAZIONI:

| | | | |
|-----------------------------------|--|-----------------------|--|
| ALLOGGI OCCUPATI: | | ALLOGGI NON OCCUPATI: | |
| ALLOGGI OCCUPATI SALTUARIALMENTE: | | | |
| STANZE: | | FAMIGLIE: | |
| | | RESIDENTI: | |

CARATTERISTICHE DIMENSIONALI:

| | | | |
|----------------------------|-------|--------------------------|--------|
| ALTEZZA EDIFICIO (m): | 2.9 | SUPERFICIE COPERTA (mq): | 62.00 |
| PIANI FUORI TERRA (n): | 1 | VOLUME FUORI TERRA (mc): | 179.80 |
| EPOCA IMPIANTO ORIGINARIO: | ANNO: | | |
| INTERVENTI SUCCESSIVI: | | | |
| DI MODESTA ENTITA': | ANNO: | | |
| DI PESANTE ENTITA': | ANNO: | | |

TIPOLOGIA:

| | | | | | |
|-----------|---|------------|--|--------|--|
| ISOLATO: | | A CORTE: | | ALTRO: | |
| IN LINEA: | x | A SCHIERA: | | | |

VALORE:

| GRADO DI CONSERVAZIONE | | VALORE ARCHITETTONICO AMBIENTALE | | RAPPORTO CON IL CONTESTO | |
|------------------------|---|----------------------------------|---|--------------------------|---|
| BUONO | x | BUONO | x | BUONO | x |
| MEDIOCRE | | MEDIOCRE | | MEDIOCRE | |
| PESSIMO | | PESSIMO | | PESSIMO | |

DESTINAZIONE D'USO:

| DESTINAZIONI D'USO ESISTENTI | | | | | DESTINAZIONI D'USO AMMESSE | | | | | 0 = Non utilizzato 1 = Residenza (compreso depositi, autorimesse, ecc.) 2 = Artigianato 3 = Commercio/Terziario/Direzionale 4 = Agricolo 5 = Usi particolari (chiesa, edifici pubblici, ecc.) |
|------------------------------|---|--|--|--|----------------------------|---|---|--|--|--|
| INTERRATO | | | | | INTERRATO | | | | | |
| TERRA | 4 | | | | TERRA | 4 | 1 | | | |
| PRIMO PIANO | | | | | PRIMO PIANO | | | | | |
| SECONDO PIANO | | | | | SECONDO PIANO | | | | | |
| SOTTOTETTO | | | | | SOTTOTETTO | | | | | |

QUALITA' E INTERVENTI:

| QUALITA' STORICO AMBIENTALI | | ELEMENTI DI CONTRASTO | | INTERVENTI SUL VOLUME ESISTENTE | |
|--|---|-----------------------|--|-------------------------------------|---|
| 1. Edifici di elevato valore storico-architettonico ed edifici religiosi | | FORATURE | | RESTAURO / RISANAMENTO CONSERVATIVO | |
| 2a. Edifici di valore storico | | BALCONI / TERRAZZE | | RISTRUTTURAZIONE PARZIALE | x |
| 2b. Edifici di valore ambientale | x | COPERTURA | | RISTRUTTURAZIONE TOTALE | |
| 3. Edificio di recente costruzione | | INFISSI | | DEMOLIZIONE SENZA RICOSTRUZ. | |
| 4. Edificio in contrasto con l'ambiente | | ALTRO | | SOSTITUZIONE EDILIZIA | |
| NOTE: | | NOTE: | | NOTE: | |

PRESCRIZIONI:

| |
|--|
| |
|--|

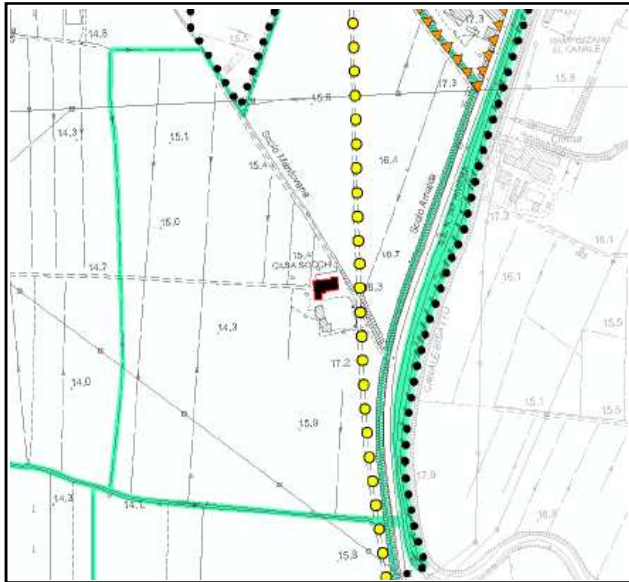


FOTO

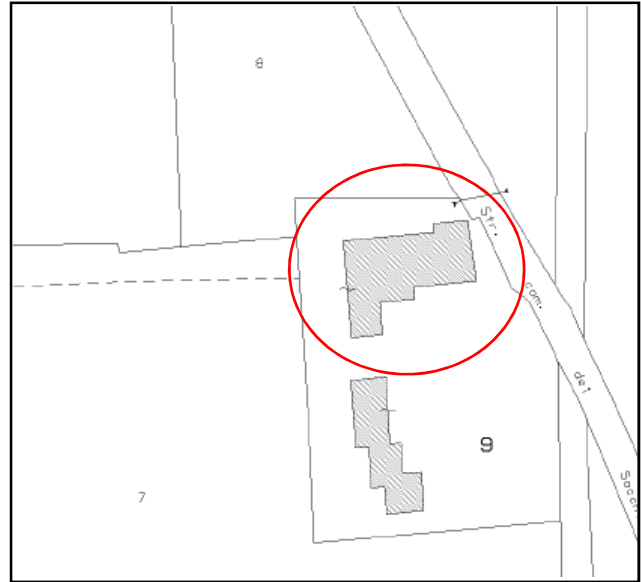
| | | | |
|-------------|--|--|---|
| SCHEDA B | COMUNE DI VILLAGA | |  |
| | PROVINCIA DI VICENZA | | |
| | Edifici di cui alla L.R. n. 11/2004, art. 40, comma 4 e N.T.A. del P.A.T. art. 15 | | |

| | | | | | |
|---------|-----------|-------------|----------|--------------------|----------|
| FOGLIO: | 10 | PARTICELLA: | 9 | CORPO DI FABBRICA: | D |
|---------|-----------|-------------|----------|--------------------|----------|

| | | | | | |
|-------------|-----------------------|---------|----------|--------------------|-------------|
| UBICAZIONE: | Via Fornasette | CIVICO: | 6 | CODICE ECOGRAFICO: | 5300 |
|-------------|-----------------------|---------|----------|--------------------|-------------|



ESTRATTO P.A.T.



ESTRATTO CATASTALE



FOTO



INDIVIDUAZIONE CORPO FABBRICA

D

| | | |
|---------------------|---|--|
| Grado di protezione | 5 | |
|---------------------|---|--|

| | |
|---------------------|-----------|
| Contesto ambientale | OBBLIGATO |
|---------------------|-----------|

| | | | |
|----------|--|--|---|
| SCHEDA B | COMUNE DI VILLAGA | |  |
| | PROVINCIA DI VICENZA | | |
| | Edifici di cui alla L.R. n. 11/2004, art. 40, comma 4 e N.T.A. del P.A.T. art. 15 | | |

LOCALIZZAZIONE:

| | | | | | | | |
|-------------|----------------|-------------|---------|--------------------|------|--------------------|---|
| FOGLIO: | 10 | PARTICELLA: | 164 | CODICE ECOGRAFICO: | 5330 | CORPO DI FABBRICA: | A |
| UBICAZIONE: | Via Fornasette | | CIVICO: | 12 | | | |

FAMIGLIE E ABITAZIONI:

| | | | |
|-----------------------------------|--|-----------------------|--|
| ALLOGGI OCCUPATI: | | ALLOGGI NON OCCUPATI: | |
| ALLOGGI OCCUPATI SALTUARIALMENTE: | | | |
| STANZE: | | FAMIGLIE: | |
| | | RESIDENTI: | |

CARATTERISTICHE DIMENSIONALI:

| | | | |
|----------------------------|-------|--------------------------|---------|
| ALTEZZA EDIFICIO (m): | 8 | SUPERFICIE COPERTA (mq): | 176.70 |
| PIANI FUORI TERRA (n): | 3 | VOLUME FUORI TERRA (mc): | 1413.60 |
| EPOCA IMPIANTO ORIGINARIO: | ANNO: | | |
| INTERVENTI SUCCESSIVI: | | | |
| DI MODESTA ENTITA': | ANNO: | | |
| DI PESANTE ENTITA': | ANNO: | | |

TIPOLOGIA:

| | | | | | |
|-----------|---|------------|--|--------|--|
| ISOLATO: | | A CORTE: | | ALTRO: | |
| IN LINEA: | x | A SCHIERA: | | | |

VALORE:

| GRADO DI CONSERVAZIONE | | VALORE ARCHITETTONICO AMBIENTALE | | RAPPORTO CON IL CONTESTO | |
|------------------------|---|----------------------------------|---|--------------------------|---|
| BUONO | x | BUONO | x | BUONO | x |
| MEDIOCRE | | MEDIOCRE | | MEDIOCRE | |
| PESSIMO | | PESSIMO | | PESSIMO | |

DESTINAZIONE D'USO:

| DESTINAZIONI D'USO ESISTENTI | | | | DESTINAZIONI D'USO AMMESSE | | | | 0 = Non utilizzato 1 = Residenza (compreso depositi, autorimesse, ecc.) 2 = Artigianato 3 = Commercio/Terziario/Direzionale 4 = Agricolo 5 = Usi particolari (chiesa, edifici pubblici, ecc.) |
|------------------------------|---|--|--|----------------------------|---|--|--|--|
| INTERRATO | | | | INTERRATO | | | | |
| TERRA | 1 | | | TERRA | 1 | | | |
| PRIMO PIANO | 1 | | | PRIMO PIANO | 1 | | | |
| SECONDO PIANO | 1 | | | SECONDO PIANO | 1 | | | |
| SOTTOTETTO | | | | SOTTOTETTO | | | | |

QUALITA' E INTERVENTI:


| QUALITA' STORICO AMBIENTALI | ELEMENTI DI CONTRASTO | INTERVENTI SUL VOLUME ESISTENTE |
|--|-----------------------|-------------------------------------|
| 1. Edifici di elevato valore storico-architettonico ed edifici religiosi | FORATURE | RESTAURO / RISANAMENTO CONSERVATIVO |
| 2a. Edifici di valore storico | BALCONI / TERRAZZE | RISTRUTTURAZIONE PARZIALE |
| 2b. Edifici di valore ambientale | COPERTURA | RISTRUTTURAZIONE TOTALE |
| 3. Edificio di recente costruzione | INFISSI | DEMOLIZIONE SENZA RICOSTRUZ. |
| 4. Edificio in contrasto con l'ambiente | ALTRO | SOSTITUZIONE EDILIZIA |
| NOTE: | NOTE: | NOTE: |

PRESCRIZIONI:

| |
|--|
| |
|--|

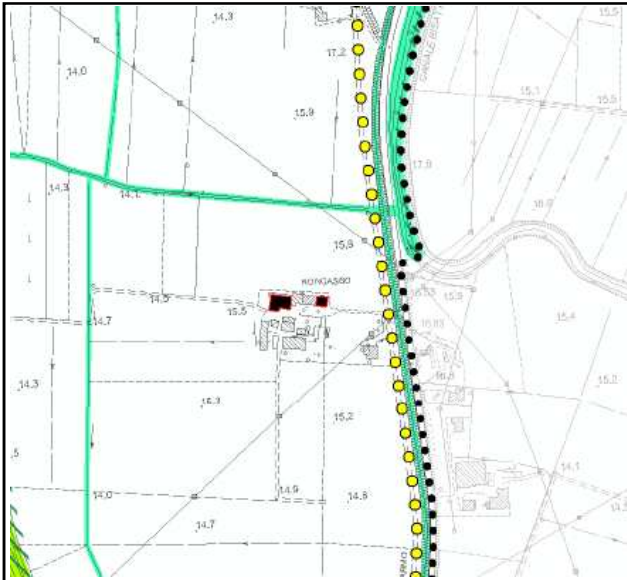


FOTO

| | | | |
|-------------|---|--|---|
| SCHEDA B | COMUNE DI VILLAGA | |  |
| | PROVINCIA DI VICENZA | | |
| | Edifici di cui alla L.R. n. 11/2004, art. 40, comma 4 e N.T.A. del P.A.T. art. 15 | | |

| | | | | | |
|---------|-----------|-------------|------------|--------------------|----------|
| FOGLIO: | 10 | PARTICELLA: | 164 | CORPO DI FABBRICA: | A |
|---------|-----------|-------------|------------|--------------------|----------|

| | | | | | |
|-------------|-----------------------|---------|-----------|--------------------|-------------|
| UBICAZIONE: | Via Fornasette | CIVICO: | 12 | CODICE ECOGRAFICO: | 5330 |
|-------------|-----------------------|---------|-----------|--------------------|-------------|



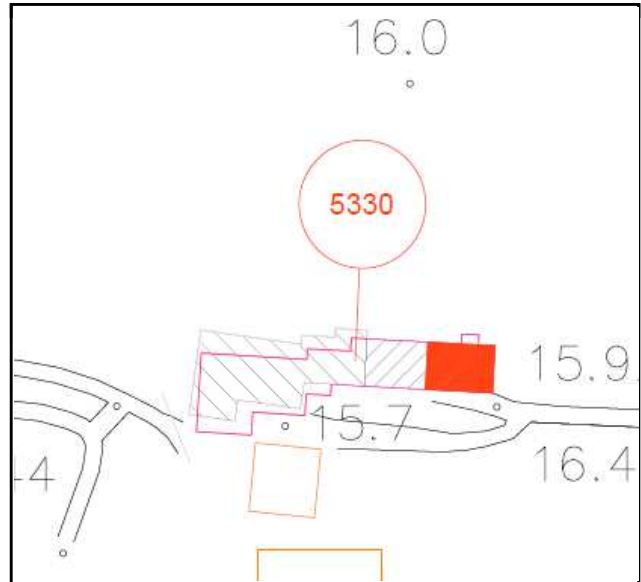
ESTRATTO P.A.T.



ESTRATTO CATASTALE



FOTO




INDIVIDUAZIONE CORPO FABBRICA

A

| | | |
|---------------------|----------|--|
| Grado di protezione | 3 | |
|---------------------|----------|--|

| | |
|---------------------|------------------------------------|
| Contesto ambientale | PAESAGGIO RURALE DI PIANURA |
|---------------------|------------------------------------|

| | | | |
|----------|--|--|---|
| SCHEDA B | COMUNE DI VILLAGA | |  |
| | PROVINCIA DI VICENZA | | |
| | Edifici di cui alla L.R. n. 11/2004, art. 40, comma 4 e N.T.A. del P.A.T. art. 15 | | |

LOCALIZZAZIONE:

| | | | | | | | |
|---|-----------|-------------|------------|--------------------|-------------|--------------------|----------|
| FOGLIO: | 10 | PARTICELLA: | 174 | CODICE ECOGRAFICO: | 5330 | CORPO DI FABBRICA: | B |
| UBICAZIONE: Via Fornasette CIVICO: 12 | | | | | | | |

FAMIGLIE E ABITAZIONI:

| | | | |
|-----------------------------------|--|-----------------------|--|
| ALLOGGI OCCUPATI: | | ALLOGGI NON OCCUPATI: | |
| ALLOGGI OCCUPATI SALTUARIALMENTE: | | | |
| STANZE: | | FAMIGLIE: | |
| | | RESIDENTI: | |

CARATTERISTICHE DIMENSIONALI:

| | | | |
|----------------------------|------------|--------------------------|--------------|
| ALTEZZA EDIFICIO (m.): | 5.2 | SUPERFICIE COPERTA (mq): | 8.82 |
| PIANI FUORI TERRA (n): | 2 | VOLUME FUORI TERRA (mc): | 45.86 |
| EPOCA IMPIANTO ORIGINARIO: | ANNO: | | |
| INTERVENTI SUCCESSIVI: | | | |
| DI MODESTA ENTITA': | ANNO: | | |
| DI PESANTE ENTITA': | ANNO: | | |

TIPOLOGIA:

| | | | | | |
|-----------|----------|------------|--|--------|--|
| ISOLATO: | | A CORTE: | | ALTRO: | |
| IN LINEA: | x | A SCHIERA: | | | |



FOTO

VALORE:

| GRADO DI CONSERVAZIONE | | VALORE ARCHITETTONICO AMBIENTALE | | RAPPORTO CON IL CONTESTO | |
|------------------------|----------|----------------------------------|----------|--------------------------|----------|
| BUONO | x | BUONO | x | BUONO | x |
| MEDIOCRE | | MEDIOCRE | | MEDIOCRE | |
| PESSIMO | | PESSIMO | | PESSIMO | |

DESTINAZIONE D'USO:


| DESTINAZIONI D'USO ESISTENTI | | | | DESTINAZIONI D'USO AMMESSE | | | | 0 = Non utilizzato 1 = Residenza (compreso depositi, autorimesse, ecc.) 2 = Artigianato 3 = Commercio/Terziario/Direzionale 4 = Agricolo 5 = Usi particolari (chiesa, edifici pubblici, ecc.) |
|------------------------------|----------|--|--|----------------------------|----------|--|--|--|
| INTERRATO | | | | INTERRATO | | | | |
| TERRA | 1 | | | TERRA | 1 | | | |
| PRIMO PIANO | 1 | | | PRIMO PIANO | 1 | | | |
| SECONDO PIANO | | | | SECONDO PIANO | | | | |
| SOTTOTETTO | | | | SOTTOTETTO | | | | |

QUALITA' E INTERVENTI:

| QUALITA' STORICO AMBIENTALI | ELEMENTI DI CONTRASTO | INTERVENTI SUL VOLUME ESISTENTE |
|--|-----------------------|-------------------------------------|
| 1. Edifici di elevato valore storico-architettonico ed edifici religiosi | FORATURE | RESTAURO / RISANAMENTO CONSERVATIVO |
| 2a. Edifici di valore storico | BALCONI / TERRAZZE | RISTRUTTURAZIONE PARZIALE |
| 2b. Edifici di valore ambientale | COPERTURA | x |
| 3. Edificio di recente costruzione | INFISSI | RISTRUTTURAZIONE TOTALE |
| 4. Edificio in contrasto con l'ambiente | ALTRO | DEMOLIZIONE SENZA RICOSTRUZ. |
| NOTE: | NOTE: | SOSTITUZIONE EDILIZIA |
| | | NOTE: |

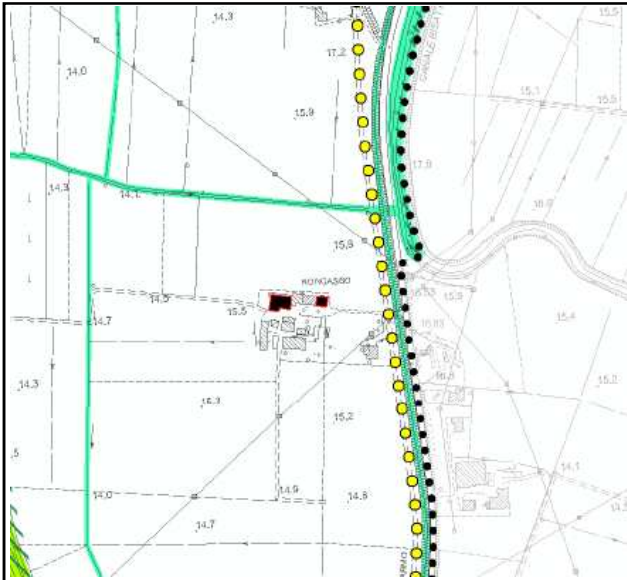
PRESCRIZIONI:

| |
|--|
| |
|--|

| | | | |
|-------------|---|--|---|
| SCHEDA B | COMUNE DI VILLAGA | |  |
| | PROVINCIA DI VICENZA | | |
| | Edifici di cui alla L.R. n. 11/2004, art. 40, comma 4 e N.T.A. del P.A.T. art. 15 | | |

| | | | | | |
|---------|-----------|-------------|------------|--------------------|----------|
| FOGLIO: | 10 | PARTICELLA: | 174 | CORPO DI FABBRICA: | B |
|---------|-----------|-------------|------------|--------------------|----------|

| | | | | | |
|-------------|-----------------------|---------|-----------|--------------------|-------------|
| UBICAZIONE: | Via Fornasette | CIVICO: | 12 | CODICE ECOGRAFICO: | 5330 |
|-------------|-----------------------|---------|-----------|--------------------|-------------|



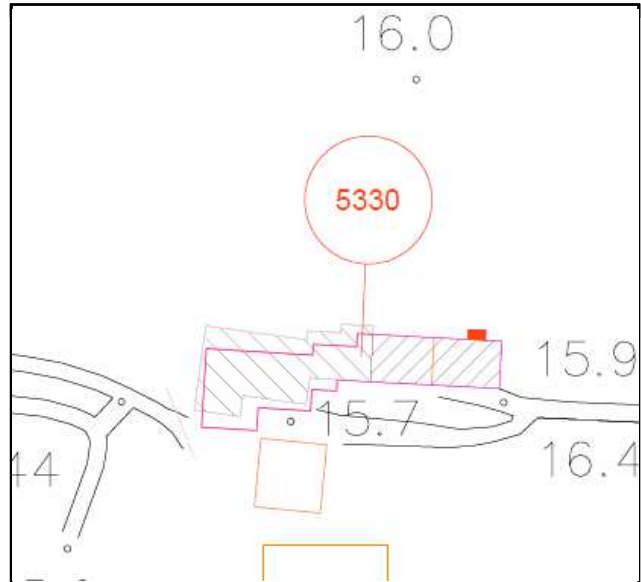
ESTRATTO P.A.T.



ESTRATTO CATASTALE



FOTO




INDIVIDUAZIONE CORPO FABBRICA

B

| | | |
|---------------------|---|--|
| Grado di protezione | 6 | |
|---------------------|---|--|

| | |
|---------------------|-----------|
| Contesto ambientale | OBBLIGATO |
|---------------------|-----------|

| | | | |
|----------|--|--|---|
| SCHEDA B | COMUNE DI VILLAGA | |  |
| | PROVINCIA DI VICENZA | | |
| | Edifici di cui alla L.R. n. 11/2004, art. 40, comma 4 e N.T.A. del P.A.T. art. 15 | | |

LOCALIZZAZIONE:

| | | | | | | | |
|-------------|----|----------------|-----|--------------------|------|--------------------|---|
| FOGLIO: | 10 | PARTICELLA: | 157 | CODICE ECOGRAFICO: | 5330 | CORPO DI FABBRICA: | c |
| UBICAZIONE: | | Via Fornasette | | CIVICO: | snc | | |

FAMIGLIE E ABITAZIONI:

| | | | |
|-----------------------------------|--|-----------------------|--|
| ALLOGGI OCCUPATI: | | ALLOGGI NON OCCUPATI: | |
| ALLOGGI OCCUPATI SALTUARIALMENTE: | | | |
| STANZE: | | FAMIGLIE: | |
| | | RESIDENTI: | |

CARATTERISTICHE DIMENSIONALI:

| | | | |
|----------------------------|-------|--------------------------|---------|
| ALTEZZA EDIFICIO (m.): | 8 | SUPERFICIE COPERTA (mq): | 404.75 |
| PIANI FUORI TERRA (n): | 2 | VOLUME FUORI TERRA (mc): | 3237.96 |
| EPOCA IMPIANTO ORIGINARIO: | ANNO: | | |
| INTERVENTI SUCCESSIVI: | | | |
| DI MODESTA ENTITA': | ANNO: | | |
| DI PESANTE ENTITA': | ANNO: | | |

TIPOLOGIA:

| | | | | | |
|-----------|---|------------|--|--------|--|
| ISOLATO: | | A CORTE: | | ALTRO: | |
| IN LINEA: | x | A SCHIERA: | | | |

VALORE:

| GRADO DI CONSERVAZIONE | | VALORE ARCHITETTONICO AMBIENTALE | | RAPPORTO CON IL CONTESTO | |
|------------------------|---|----------------------------------|---|--------------------------|---|
| BUONO | x | BUONO | x | BUONO | x |
| MEDIOCRE | | MEDIOCRE | | MEDIOCRE | |
| PESSIMO | | PESSIMO | | PESSIMO | |

DESTINAZIONE D'USO:

| DESTINAZIONI D'USO ESISTENTI | | | | DESTINAZIONI D'USO AMMESSE | | | | 0 = Non utilizzato 1 = Residenza (compreso depositi, autorimesse, ecc.) 2 = Artigianato 3 = Commercio/Terziario/Direzionale 4 = Agricolo 5 = Usi particolari (chiesa, edifici pubblici, ecc.) |
|------------------------------|---|--|--|----------------------------|---|--|--|--|
| INTERRATO | | | | INTERRATO | | | | |
| TERRA | 4 | | | TERRA | 1 | | | |
| PRIMO PIANO | 4 | | | PRIMO PIANO | 1 | | | |
| SECONDO PIANO | | | | SECONDO PIANO | | | | |
| SOTTOTETTO | | | | SOTTOTETTO | | | | |


QUALITA' E INTERVENTI:

| QUALITA' STORICO AMBIENTALI | | ELEMENTI DI CONTRASTO | | INTERVENTI SUL VOLUME ESISTENTE | |
|--|---|-----------------------|--|-------------------------------------|---|
| 1. Edifici di elevato valore storico-architettonico ed edifici religiosi | | FORATURE | | RESTAURO / RISANAMENTO CONSERVATIVO | |
| 2a. Edifici di valore storico | | BALCONI / TERRAZZE | | RISTRUTTURAZIONE PARZIALE | x |
| 2b. Edifici di valore ambientale | x | COPERTURA | | RISTRUTTURAZIONE TOTALE | |
| 3. Edificio di recente costruzione | | INFISSI | | DEMOLIZIONE SENZA RICOSTRUZ. | |
| 4. Edificio in contrasto con l'ambiente | | ALTRO | | SOSTITUZIONE EDILIZIA | |
| NOTE: | | NOTE: | | NOTE: | |

PRESCRIZIONI:

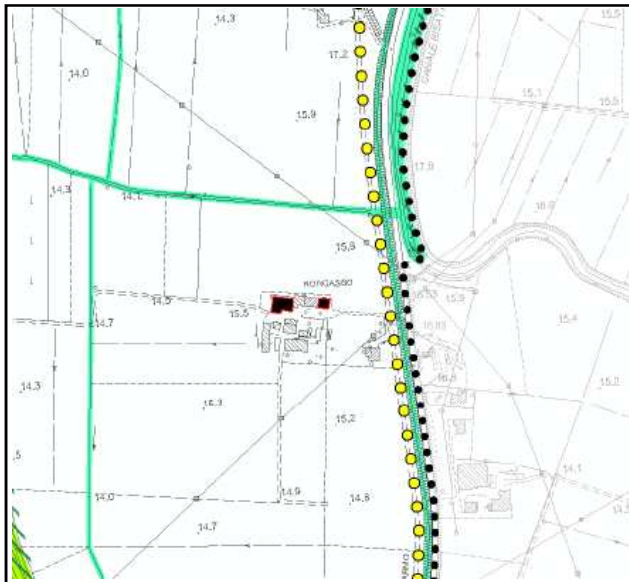
| |
|--|
| |
|--|



| | | | |
|-------------|---|--|---|
| SCHEDA B | COMUNE DI VILLAGA | |  |
| | PROVINCIA DI VICENZA | | |
| | Edifici di cui alla L.R. n. 11/2004, art. 40, comma 4 e N.T.A. del P.A.T. art. 15 | | |

| | | | | | |
|---------|-----------|-------------|------------|--------------------|----------|
| FOGLIO: | 10 | PARTICELLA: | 157 | CORPO DI FABBRICA: | C |
|---------|-----------|-------------|------------|--------------------|----------|

| | | | | | |
|-------------|-----------------------|---------|------------|--------------------|-------------|
| UBICAZIONE: | Via Fornasette | CIVICO: | snc | CODICE ECOGRAFICO: | 5330 |
|-------------|-----------------------|---------|------------|--------------------|-------------|



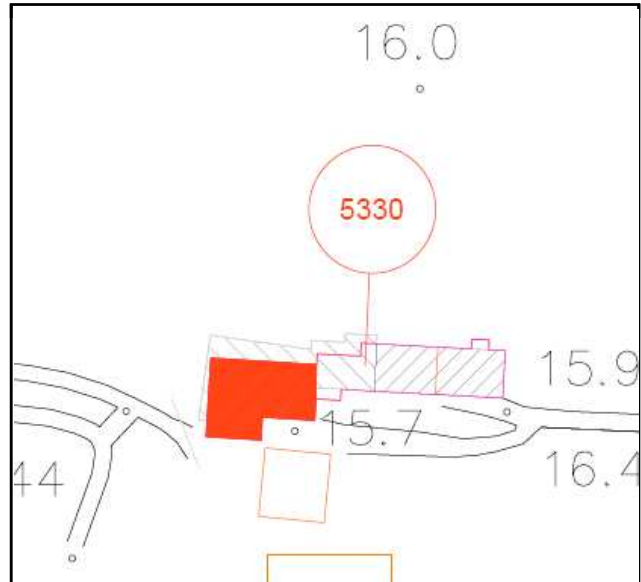
ESTRATTO P.A.T.



ESTRATTO CATASTALE



FOTO



INDIVIDUAZIONE CORPO FABBRICA

C

| | | |
|---------------------|---|--|
| Grado di protezione | 5 | |
|---------------------|---|--|

| | |
|---------------------|-----------|
| Contesto ambientale | OBBLIGATO |
|---------------------|-----------|

| | | | |
|----------|--|--|---|
| SCHEDA B | COMUNE DI VILLAGA | |  |
| | PROVINCIA DI VICENZA | | |
| | Edifici di cui alla L.R. n. 11/2004, art. 40, comma 4 e N.T.A. del P.A.T. art. 15 | | |

LOCALIZZAZIONE:

| | | | | | | | |
|-------------|--------------|-------------|---------|--------------------|------|--------------------|---|
| FOGLIO: | 1 | PARTICELLA: | 608 | CODICE ECOGRAFICO: | 6660 | CORPO DI FABBRICA: | A |
| UBICAZIONE: | Via G. Verdi | | CIVICO: | 35 | | | |

FAMIGLIE E ABITAZIONI:

| | | | |
|-----------------------------------|--|-----------------------|--|
| ALLOGGI OCCUPATI: | | ALLOGGI NON OCCUPATI: | |
| ALLOGGI OCCUPATI SALTUARIALMENTE: | | | |
| STANZE: | | FAMIGLIE: | |
| | | RESIDENTI: | |

CARATTERISTICHE DIMENSIONALI:

| | | | |
|----------------------------|-------|--------------------------|--------|
| ALTEZZA EDIFICIO (m): | 15 | SUPERFICIE COPERTA (mq): | 52.36 |
| PIANI FUORI TERRA (n): | 3 | VOLUME FUORI TERRA (mc): | 785.40 |
| EPOCA IMPIANTO ORIGINARIO: | ANNO: | | |
| INTERVENTI SUCCESSIVI: | | | |
| DI MODESTA ENTITA': | ANNO: | | |
| DI PESANTE ENTITA': | ANNO: | | |

TIPOLOGIA:

| | | | | | |
|-----------|---|------------|--|--------|--|
| ISOLATO: | | A CORTE: | | ALTRO: | |
| IN LINEA: | x | A SCHIERA: | | | |

VALORE:

| GRADO DI CONSERVAZIONE | | VALORE ARCHITETTONICO AMBIENTALE | | RAPPORTO CON IL CONTESTO | |
|------------------------|---|----------------------------------|---|--------------------------|---|
| BUONO | x | BUONO | x | BUONO | x |
| MEDIOCRE | | MEDIOCRE | | MEDIOCRE | |
| PESSIMO | | PESSIMO | | PESSIMO | |

DESTINAZIONE D'USO:

| DESTINAZIONI D'USO ESISTENTI | | DESTINAZIONI D'USO AMMESSE | | 0 = Non utilizzato 1 = Residenza (compreso depositi, autorimesse, ecc.) 2 = Artigianato 3 = Commercio/Terziario/Direzionale 4 = Agricolo 5 = Usi particolari (chiesa, edifici pubblici, ecc.) |
|------------------------------|---|----------------------------|---|--|
| INTERRATO | | INTERRATO | | |
| TERRA | 1 | TERRA | 1 | |
| PRIMO PIANO | 1 | PRIMO PIANO | 1 | |
| SECONDO PIANO | 1 | SECONDO PIANO | 1 | |
| SOTTOTETTO | | SOTTOTETTO | | |

QUALITA' E INTERVENTI:

| QUALITA' STORICO AMBIENTALI | ELEMENTI DI CONTRASTO | INTERVENTI SUL VOLUME ESISTENTE |
|--|-----------------------|-------------------------------------|
| 1. Edifici di elevato valore storico-architettonico ed edifici religiosi | FORATURE | RESTAURO / RISANAMENTO CONSERVATIVO |
| 2a. Edifici di valore storico | BALCONI / TERRAZZE | RISTRUTTURAZIONE PARZIALE |
| 2b. Edifici di valore ambientale | COPERTURA | RISTRUTTURAZIONE TOTALE |
| 3. Edificio di recente costruzione | INFISSI | DEMOLIZIONE SENZA RICOSTRUZ. |
| 4. Edificio in contrasto con l'ambiente | ALTRO | SOSTITUZIONE EDILIZIA |
| NOTE: | NOTE: | NOTE: |

PRESCRIZIONI:

| |
|--|
| |
|--|

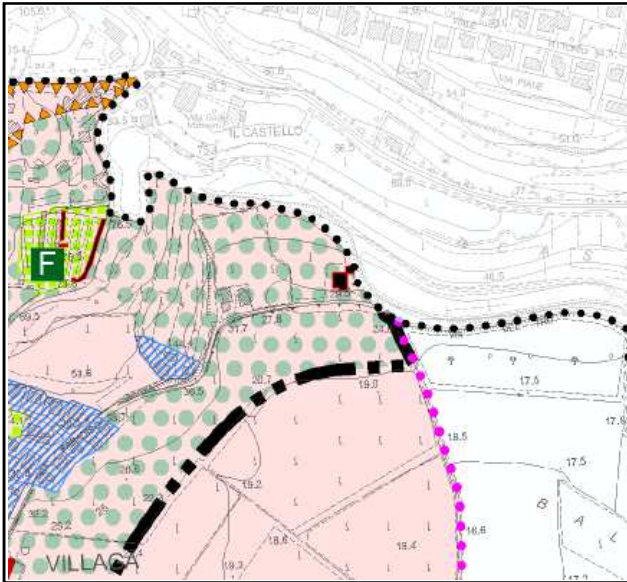


FOTO

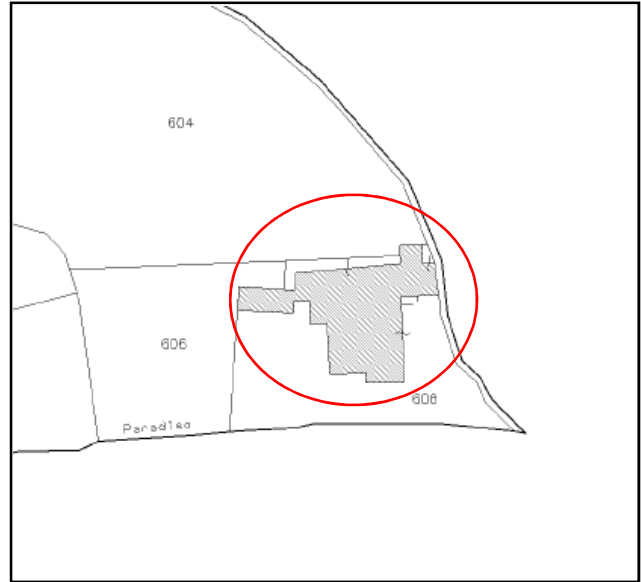
| | | | |
|-------------|---|--|---|
| SCHEDA B | COMUNE DI VILLAGA | |  |
| | PROVINCIA DI VICENZA | | |
| | Edifici di cui alla L.R. n. 11/2004, art. 40, comma 4 e N.T.A. del P.A.T. art. 15 | | |

| | | | | | |
|---------|----------|-------------|------------|--------------------|----------|
| FOGLIO: | 1 | PARTICELLA: | 608 | CORPO DI FABBRICA: | A |
|---------|----------|-------------|------------|--------------------|----------|

| | | | | | |
|-------------|---------------------|---------|-----------|--------------------|-------------|
| UBICAZIONE: | Via G. Verdi | CIVICO: | 35 | CODICE ECOGRAFICO: | 6660 |
|-------------|---------------------|---------|-----------|--------------------|-------------|



ESTRATTO P.A.T.



ESTRATTO CATASTALE



FOTO



INDIVIDUAZIONE CORPO FABBRICA

A

| | | |
|---------------------|----------|--|
| Grado di protezione | 2 | |
|---------------------|----------|--|

| | |
|---------------------|--|
| Contesto ambientale | AGRICOLO DI VALORE TESTIMONIALE |
|---------------------|--|

| | | | |
|----------|--|--|---|
| SCHEDA B | COMUNE DI VILLAGA | |  |
| | PROVINCIA DI VICENZA | | |
| | Edifici di cui alla L.R. n. 11/2004, art. 40, comma 4 e N.T.A. del P.A.T. art. 15 | | |

LOCALIZZAZIONE:

| | | | | | | | |
|---------------------|----------|-------------|------------|--------------------|-------------|--------------------|----------|
| FOGLIO: | 1 | PARTICELLA: | 608 | CODICE ECOGRAFICO: | 6660 | CORPO DI FABBRICA: | B |
| UBICAZIONE: | | | | | | | |
| Via G. Verdi | | | | CIVICO: | 35 | | |

FAMIGLIE E ABITAZIONI:

| | | | |
|-----------------------------------|--|-----------------------|--|
| ALLOGGI OCCUPATI: | | ALLOGGI NON OCCUPATI: | |
| ALLOGGI OCCUPATI SALTUARIALMENTE: | | | |
| STANZE: | | FAMIGLIE: | |
| | | RESIDENTI: | |

CARATTERISTICHE DIMENSIONALI:

| | | | |
|----------------------------|-------------|--------------------------|---------------|
| ALTEZZA EDIFICIO (m.): | 12.5 | SUPERFICIE COPERTA (mq): | 11.55 |
| PIANI FUORI TERRA (n): | 3 | VOLUME FUORI TERRA (mc): | 144.38 |
| EPOCA IMPIANTO ORIGINARIO: | ANNO: | | |
| INTERVENTI SUCCESSIVI: | | | |
| DI MODESTA ENTITA': | ANNO: | | |
| DI PESANTE ENTITA': | ANNO: | | |

TIPOLOGIA:

| | | | | | |
|-----------|----------|------------|--|--------|--|
| ISOLATO: | | A CORTE: | | ALTRO: | |
| IN LINEA: | x | A SCHIERA: | | | |



VALORE:

| GRADO DI CONSERVAZIONE | | VALORE ARCHITETTONICO AMBIENTALE | | RAPPORTO CON IL CONTESTO | |
|------------------------|----------|----------------------------------|----------|--------------------------|----------|
| BUONO | x | BUONO | x | BUONO | x |
| MEDIOCRE | | MEDIOCRE | | MEDIOCRE | |
| PESSIMO | | PESSIMO | | PESSIMO | |

DESTINAZIONE D'USO:


| DESTINAZIONI D'USO ESISTENTI | | | | DESTINAZIONI D'USO AMMESSE | | | | 0 = Non utilizzato 1 = Residenza (compreso depositi, autorimesse, ecc.) 2 = Artigianato 3 = Commercio/Terziario/Direzionale 4 = Agricolo 5 = Usi particolari (chiesa, edifici pubblici, ecc.) |
|------------------------------|----------|--|--|----------------------------|----------|--|--|--|
| INTERRATO | | | | INTERRATO | | | | |
| TERRA | 1 | | | TERRA | 1 | | | |
| PRIMO PIANO | 1 | | | PRIMO PIANO | 1 | | | |
| SECONDO PIANO | 1 | | | SECONDO PIANO | 1 | | | |
| SOTTOTETTO | | | | SOTTOTETTO | | | | |

QUALITA' E INTERVENTI:

| QUALITA' STORICO AMBIENTALI | ELEMENTI DI CONTRASTO | INTERVENTI SUL VOLUME ESISTENTE |
|--|-----------------------|-------------------------------------|
| 1. Edifici di elevato valore storico-architettonico ed edifici religiosi | FORATURE | RESTAURO / RISANAMENTO CONSERVATIVO |
| 2a. Edifici di valore storico | BALCONI / TERRAZZE | RISTRUTTURAZIONE PARZIALE |
| 2b. Edifici di valore ambientale | COPERTURA | x |
| 3. Edificio di recente costruzione | INFISSI | RISTRUTTURAZIONE TOTALE |
| 4. Edificio in contrasto con l'ambiente | ALTRO | DEMOLIZIONE SENZA RICOSTRUZ. |
| NOTE: | NOTE: | SOSTITUZIONE EDILIZIA |
| | | NOTE: |

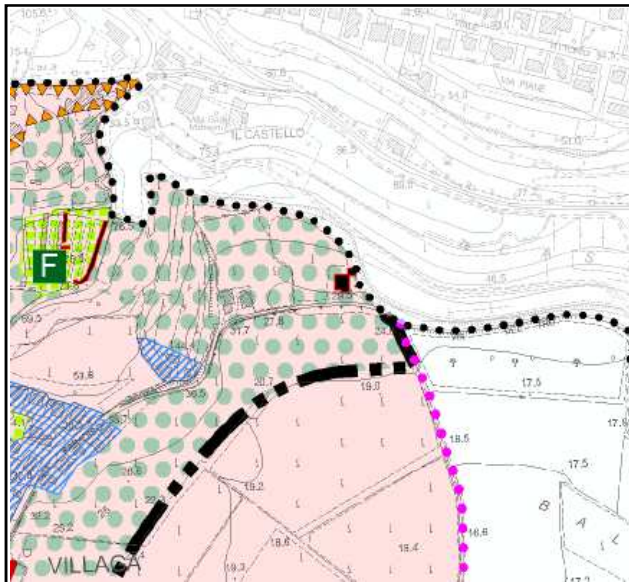
PRESCRIZIONI:

| |
|--|
| |
|--|

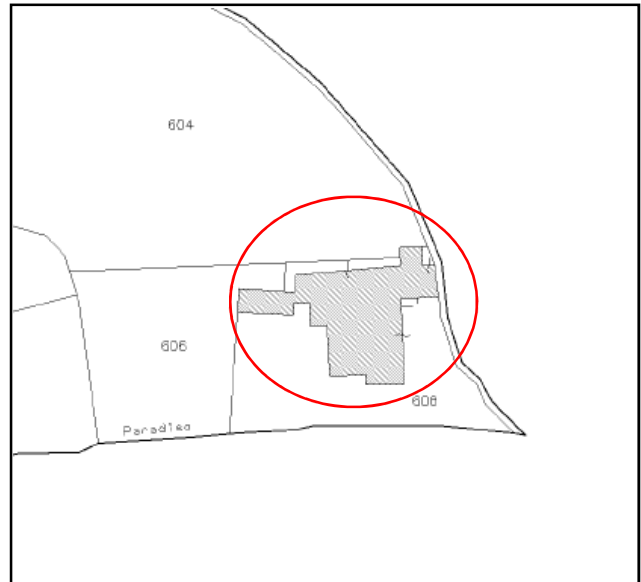
| | | | |
|-------------|---|--|---|
| SCHEDA B | COMUNE DI VILLAGA | |  |
| | PROVINCIA DI VICENZA | | |
| | Edifici di cui alla L.R. n. 11/2004, art. 40, comma 4 e N.T.A. del P.A.T. art. 15 | | |

| | | | | | |
|---------|----------|-------------|------------|--------------------|----------|
| FOGLIO: | 1 | PARTICELLA: | 608 | CORPO DI FABBRICA: | B |
|---------|----------|-------------|------------|--------------------|----------|

| | | | | | |
|-------------|---------------------|---------|-----------|--------------------|-------------|
| UBICAZIONE: | Via G. Verdi | CIVICO: | 35 | CODICE ECOGRAFICO: | 6660 |
|-------------|---------------------|---------|-----------|--------------------|-------------|



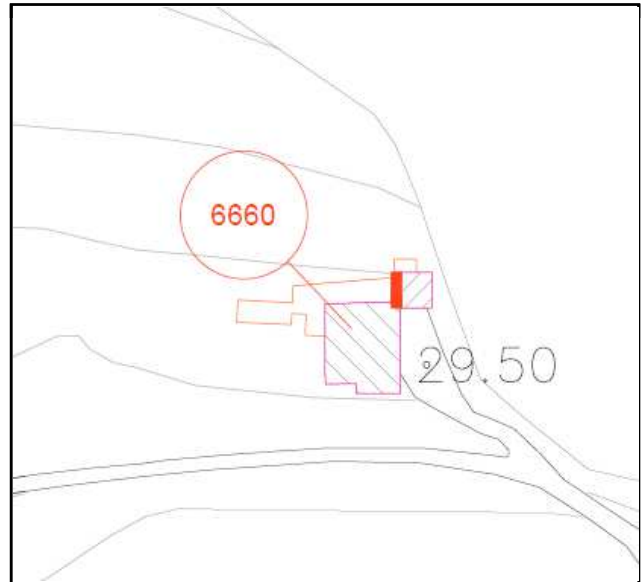
ESTRATTO P.A.T.



ESTRATTO CATASTALE



FOTO



INDIVIDUAZIONE CORPO FABBRICA

B

| | | |
|---------------------|---|--|
| Grado di protezione | 3 | |
|---------------------|---|--|

| | |
|---------------------|-----------|
| Contesto ambientale | OBBLIGATO |
|---------------------|-----------|

| | | | |
|----------|--|--|---|
| SCHEDA B | COMUNE DI VILLAGA | |  |
| | PROVINCIA DI VICENZA | | |
| | Edifici di cui alla L.R. n. 11/2004, art. 40, comma 4 e N.T.A. del P.A.T. art. 15 | | |

LOCALIZZAZIONE:

| | | | | | | | |
|-------------|---|--------------|-----|--------------------|------|--------------------|---|
| FOGLIO: | 1 | PARTICELLA: | 608 | CODICE ECOGRAFICO: | 6660 | CORPO DI FABBRICA: | c |
| UBICAZIONE: | | Via G. Verdi | | CIVICO: | 35 | | |

FAMIGLIE E ABITAZIONI:

| | | | |
|-----------------------------------|--|-----------------------|--|
| ALLOGGI OCCUPATI: | | ALLOGGI NON OCCUPATI: | |
| ALLOGGI OCCUPATI SALTUARIALMENTE: | | | |
| STANZE: | | FAMIGLIE: | |
| | | RESIDENTI: | |

CARATTERISTICHE DIMENSIONALI:

| | | | |
|----------------------------|-------|--------------------------|---------|
| ALTEZZA EDIFICIO (m): | 7.5 | SUPERFICIE COPERTA (mq): | 256.70 |
| PIANI FUORI TERRA (n): | 2 | VOLUME FUORI TERRA (mc): | 1925.25 |
| EPOCA IMPIANTO ORIGINARIO: | ANNO: | | |
| INTERVENTI SUCCESSIVI: | | | |
| DI MODESTA ENTITA': | ANNO: | | |
| DI PESANTE ENTITA': | ANNO: | | |

TIPOLOGIA:

| | | | | | |
|-----------|---|------------|--|--------|--|
| ISOLATO: | | A CORTE: | | ALTRO: | |
| IN LINEA: | x | A SCHIERA: | | | |

VALORE:

| GRADO DI CONSERVAZIONE | | VALORE ARCHITETTONICO AMBIENTALE | | RAPPORTO CON IL CONTESTO | |
|------------------------|---|----------------------------------|---|--------------------------|---|
| BUONO | x | BUONO | x | BUONO | x |
| MEDIOCRE | | MEDIOCRE | | MEDIOCRE | |
| PESSIMO | | PESSIMO | | PESSIMO | |

DESTINAZIONE D'USO:

| DESTINAZIONI D'USO ESISTENTI | | | | | DESTINAZIONI D'USO AMMESSE | | | | | 0 = Non utilizzato 1 = Residenza (compreso depositi, autorimesse, ecc.) 2 = Artigianato 3 = Commercio/Terziario/Direzionale 4 = Agricolo 5 = Usi particolari (chiesa, edifici pubblici, ecc.) |
|------------------------------|---|--|--|--|----------------------------|---|--|--|--|--|
| INTERRATO | | | | | INTERRATO | | | | | |
| TERRA | 4 | | | | TERRA | 1 | | | | |
| PRIMO PIANO | 4 | | | | PRIMO PIANO | 1 | | | | |
| SECONDO PIANO | | | | | SECONDO PIANO | | | | | |
| SOTTOTETTO | | | | | SOTTOTETTO | | | | | |

QUALITA' E INTERVENTI:


| QUALITA' STORICO AMBIENTALI | | ELEMENTI DI CONTRASTO | | INTERVENTI SUL VOLUME ESISTENTE | |
|--|---|-----------------------|--|-------------------------------------|---|
| 1. Edifici di elevato valore storico-architettonico ed edifici religiosi | | FORATURE | | RESTAURO / RISANAMENTO CONSERVATIVO | |
| 2a. Edifici di valore storico | | BALCONI / TERRAZZE | | RISTRUTTURAZIONE PARZIALE | x |
| 2b. Edifici di valore ambientale | x | COPERTURA | | RISTRUTTURAZIONE TOTALE | |
| 3. Edificio di recente costruzione | | INFISSI | | DEMOLIZIONE SENZA RICOSTRUZ. | |
| 4. Edificio in contrasto con l'ambiente | | ALTRO | | SOSTITUZIONE EDILIZIA | |
| NOTE: | | NOTE: | | NOTE: | |

PRESCRIZIONI:

| |
|--|
| |
|--|

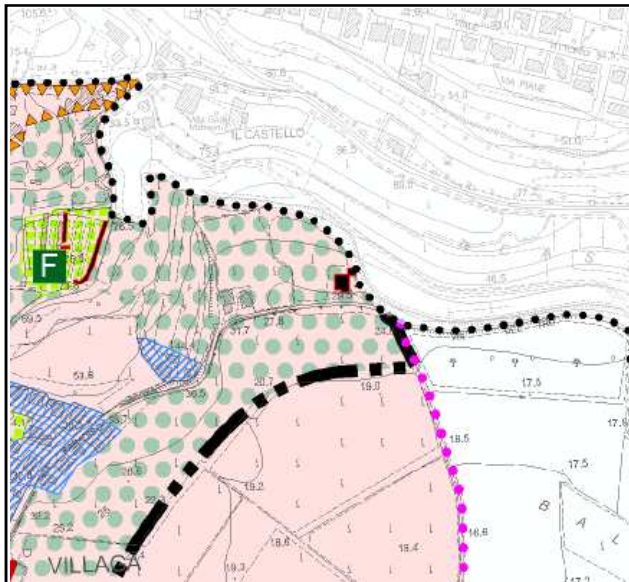


FOTO

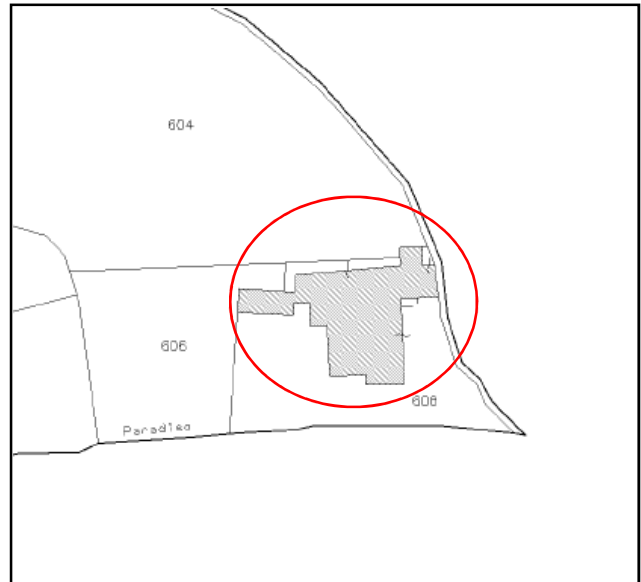
| | | | |
|-------------|---|--|---|
| SCHEDA B | COMUNE DI VILLAGA | |  |
| | PROVINCIA DI VICENZA | | |
| | Edifici di cui alla L.R. n. 11/2004, art. 40, comma 4 e N.T.A. del P.A.T. art. 15 | | |

| | | | | | |
|---------|----------|-------------|------------|--------------------|----------|
| FOGLIO: | 1 | PARTICELLA: | 608 | CORPO DI FABBRICA: | C |
|---------|----------|-------------|------------|--------------------|----------|

| | | | | | |
|-------------|---------------------|---------|-----------|--------------------|-------------|
| UBICAZIONE: | Via G. Verdi | CIVICO: | 35 | CODICE ECOGRAFICO: | 6660 |
|-------------|---------------------|---------|-----------|--------------------|-------------|



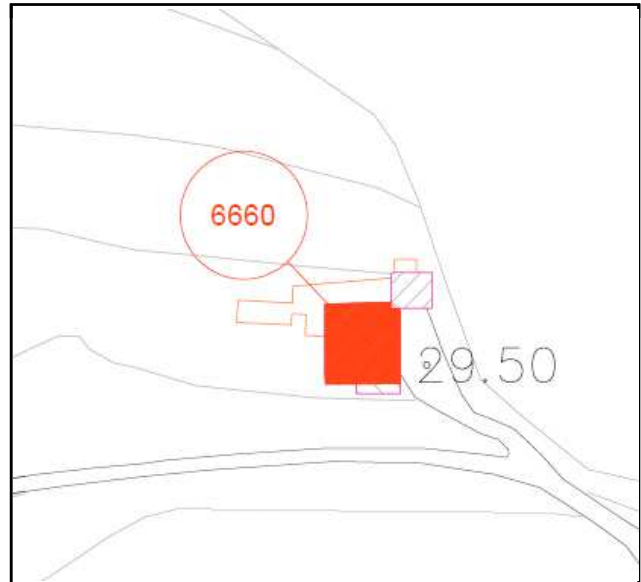
ESTRATTO P.A.T.



ESTRATTO CATASTALE



FOTO



INDIVIDUAZIONE CORPO FABBRICA

C

| | | |
|---------------------|---|--|
| Grado di protezione | 3 | |
|---------------------|---|--|

| | |
|---------------------|---------------------------------|
| Contesto ambientale | AGRICOLA DI VALORE TESTIMONIALE |
|---------------------|---------------------------------|

| | | | |
|----------|--|--|---|
| SCHEDA B | COMUNE DI VILLAGA | |  |
| | PROVINCIA DI VICENZA | | |
| | Edifici di cui alla L.R. n. 11/2004, art. 40, comma 4 e N.T.A. del P.A.T. art. 15 | | |

LOCALIZZAZIONE:

| | | | | | | | |
|-------------|---|--------------|---------|--------------------|------|--------------------|---|
| FOGLIO: | 1 | PARTICELLA: | 608 | CODICE ECOGRAFICO: | 6660 | CORPO DI FABBRICA: | D |
| UBICAZIONE: | | | | | | | |
| | | Via G. Verdi | CIVICO: | | 35 | | |

FAMIGLIE E ABITAZIONI:

| | | | |
|-----------------------------------|--|-----------------------|--|
| ALLOGGI OCCUPATI: | | ALLOGGI NON OCCUPATI: | |
| ALLOGGI OCCUPATI SALTUARIALMENTE: | | | |
| STANZE: | | FAMIGLIE: | |
| | | RESIDENTI: | |

CARATTERISTICHE DIMENSIONALI:

| | | | |
|----------------------------|-------|--------------------------|--------|
| ALTEZZA EDIFICIO (m.): | 6 | SUPERFICIE COPERTA (mq): | 26.68 |
| PIANI FUORI TERRA (n): | 2 | VOLUME FUORI TERRA (mc): | 160.08 |
| EPOCA IMPIANTO ORIGINARIO: | ANNO: | | |
| INTERVENTI SUCCESSIVI: | | | |
| DI MODESTA ENTITA': | ANNO: | | |
| DI PESANTE ENTITA': | ANNO: | | |

TIPOLOGIA:

| | | | | | |
|-----------|---|------------|--|--------|--|
| ISOLATO: | | A CORTE: | | ALTRO: | |
| IN LINEA: | x | A SCHIERA: | | | |

VALORE:

| GRADO DI CONSERVAZIONE | | VALORE ARCHITETTONICO AMBIENTALE | | RAPPORTO CON IL CONTESTO | |
|------------------------|---|----------------------------------|---|--------------------------|---|
| BUONO | x | BUONO | x | BUONO | x |
| MEDIOCRE | | MEDIOCRE | | MEDIOCRE | |
| PESSIMO | | PESSIMO | | PESSIMO | |

DESTINAZIONE D'USO:

| DESTINAZIONI D'USO ESISTENTI | | | | | DESTINAZIONI D'USO AMMESSE | | | | | 0 = Non utilizzato 1 = Residenza (compreso depositi, autorimesse, ecc.) 2 = Artigianato 3 = Commercio/Terziario/Direzionale 4 = Agricolo 5 = Usi particolari (chiesa, edifici pubblici, ecc.) |
|------------------------------|---|--|--|--|----------------------------|---|--|--|--|--|
| INTERRATO | | | | | INTERRATO | | | | | |
| TERRA | 4 | | | | TERRA | 1 | | | | |
| PRIMO PIANO | 4 | | | | PRIMO PIANO | 1 | | | | |
| SECONDO PIANO | | | | | SECONDO PIANO | | | | | |
| SOTTOTETTO | | | | | SOTTOTETTO | | | | | |

QUALITA' E INTERVENTI:


| QUALITA' STORICO AMBIENTALI | | ELEMENTI DI CONTRASTO | | INTERVENTI SUL VOLUME ESISTENTE | |
|--|---|-----------------------|--|-------------------------------------|---|
| 1. Edifici di elevato valore storico-architettonico ed edifici religiosi | | FORATURE | | RESTAURO / RISANAMENTO CONSERVATIVO | |
| 2a. Edifici di valore storico | | BALCONI / TERRAZZE | | RISTRUTTURAZIONE PARZIALE | x |
| 2b. Edifici di valore ambientale | x | COPERTURA | | RISTRUTTURAZIONE TOTALE | |
| 3. Edificio di recente costruzione | | INFISSI | | DEMOLIZIONE SENZA RICOSTRUZ. | |
| 4. Edificio in contrasto con l'ambiente | | ALTRO | | SOSTITUZIONE EDILIZIA | |
| NOTE: | | NOTE: | | NOTE: | |

PRESCRIZIONI:

| |
|--|
| |
|--|

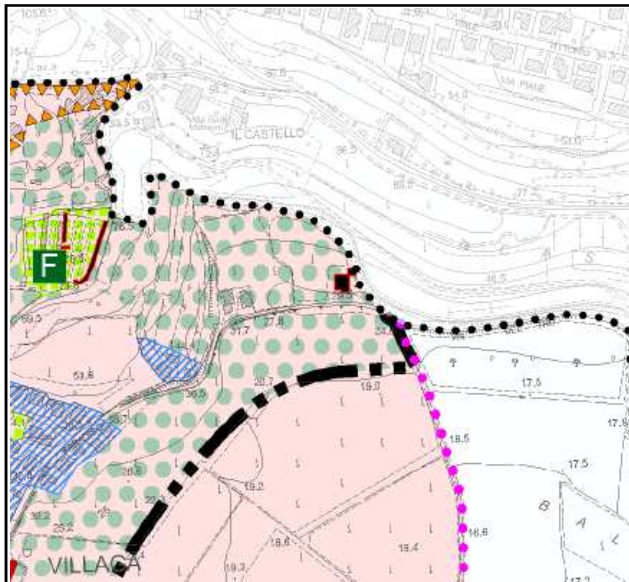


FOTO

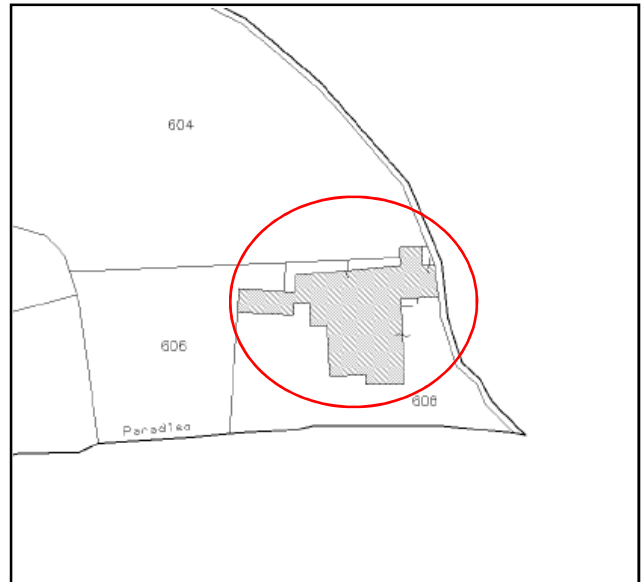
| | | | |
|-------------|---|--|---|
| SCHEDA B | COMUNE DI VILLAGA | |  |
| | PROVINCIA DI VICENZA | | |
| | Edifici di cui alla L.R. n. 11/2004, art. 40, comma 4 e N.T.A. del P.A.T. art. 15 | | |

| | | | | | |
|---------|----------|-------------|------------|--------------------|----------|
| FOGLIO: | 1 | PARTICELLA: | 608 | CORPO DI FABBRICA: | D |
|---------|----------|-------------|------------|--------------------|----------|

| | | | | | |
|-------------|---------------------|---------|-----------|--------------------|-------------|
| UBICAZIONE: | Via G. Verdi | CIVICO: | 35 | CODICE ECOGRAFICO: | 6660 |
|-------------|---------------------|---------|-----------|--------------------|-------------|



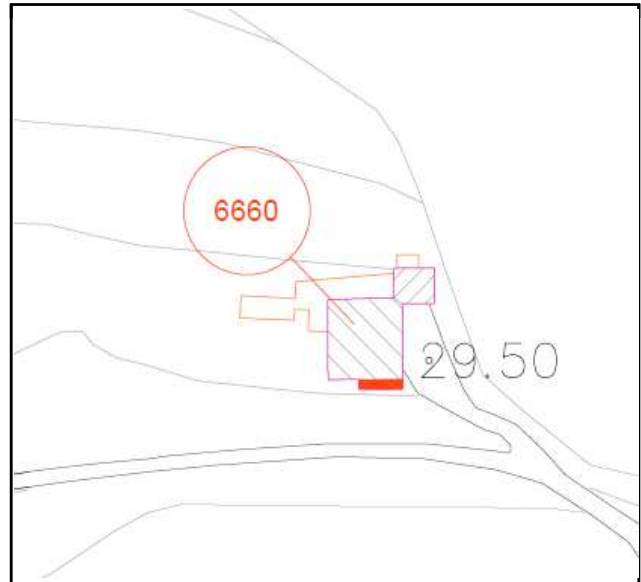
ESTRATTO P.A.T.



ESTRATTO CATASTALE



FOTO



INDIVIDUAZIONE CORPO FABBRICA

D

| | | |
|---------------------|---|--|
| Grado di protezione | 5 | |
|---------------------|---|--|

| | |
|---------------------|-----------|
| Contesto ambientale | OBBLIGATO |
|---------------------|-----------|

| | | | |
|----------|--|--|---|
| SCHEDA B | COMUNE DI VILLAGA | |  |
| | PROVINCIA DI VICENZA | | |
| | Edifici di cui alla L.R. n. 11/2004, art. 40, comma 4 e N.T.A. del P.A.T. art. 15 | | |

LOCALIZZAZIONE:

| | | | | | | | |
|-------------|-----------|-------------|---------|--------------------|------|--------------------|---|
| FOGLIO: | 4 | PARTICELLA: | 246 | CODICE ECOGRAFICO: | 6840 | CORPO DI FABBRICA: | A |
| UBICAZIONE: | Via Verdi | | CIVICO: | 54-54/A | | | |

FAMIGLIE E ABITAZIONI:

| | | | |
|-----------------------------------|--|-----------------------|--|
| ALLOGGI OCCUPATI: | | ALLOGGI NON OCCUPATI: | |
| ALLOGGI OCCUPATI SALTUARIALMENTE: | | | |
| STANZE: | | FAMIGLIE: | |
| | | RESIDENTI: | |

CARATTERISTICHE DIMENSIONALI:

| | | | |
|----------------------------|-------|--------------------------|---------|
| ALTEZZA EDIFICIO (m.): | 8 | SUPERFICIE COPERTA (mq): | 272.00 |
| PIANI FUORI TERRA (n): | 2 | VOLUME FUORI TERRA (mc): | 2176.00 |
| EPOCA IMPIANTO ORIGINARIO: | ANNO: | | |
| INTERVENTI SUCCESSIVI: | | | |
| DI MODESTA ENTITA': | ANNO: | | |
| DI PESANTE ENTITA': | ANNO: | | |

TIPOLOGIA:

| | | | | | |
|-----------|---|------------|--|--------|--|
| ISOLATO: | | A CORTE: | | ALTRO: | |
| IN LINEA: | x | A SCHIERA: | | | |

VALORE:

| GRADO DI CONSERVAZIONE | | VALORE ARCHITETTONICO AMBIENTALE | | RAPPORTO CON IL CONTESTO | |
|------------------------|---|----------------------------------|---|--------------------------|---|
| BUONO | x | BUONO | x | BUONO | x |
| MEDIOCRE | | MEDIOCRE | | MEDIOCRE | |
| PESSIMO | | PESSIMO | | PESSIMO | |

DESTINAZIONE D'USO:

| DESTINAZIONI D'USO ESISTENTI | | | | | DESTINAZIONI D'USO AMMESSE | | | | | 0 = Non utilizzato 1 = Residenza (compreso depositi, autorimesse, ecc.) 2 = Artigianato 3 = Commercio/Terziario/Direzionale 4 = Agricolo 5 = Usi particolari (chiesa, edifici pubblici, ecc.) |
|------------------------------|---|--|--|--|----------------------------|---|---|--|--|--|
| INTERRATO | | | | | INTERRATO | | | | | |
| TERRA | 4 | | | | TERRA | 4 | 1 | | | |
| PRIMO PIANO | 4 | | | | PRIMO PIANO | 4 | 1 | | | |
| SECONDO PIANO | | | | | SECONDO PIANO | | | | | |
| SOTTOTETTO | | | | | SOTTOTETTO | | | | | |

QUALITA' E INTERVENTI:

| QUALITA' STORICO AMBIENTALI | | ELEMENTI DI CONTRASTO | | INTERVENTI SUL VOLUME ESISTENTE | |
|--|---|-----------------------|--|-------------------------------------|---|
| 1. Edifici di elevato valore storico-architettonico ed edifici religiosi | | FORATURE | | RESTAURO / RISANAMENTO CONSERVATIVO | |
| 2a. Edifici di valore storico | | BALCONI / TERRAZZE | | RISTRUTTURAZIONE PARZIALE | x |
| 2b. Edifici di valore ambientale | x | COPERTURA | | RISTRUTTURAZIONE TOTALE | |
| 3. Edificio di recente costruzione | | INFISSI | | DEMOLIZIONE SENZA RICOSTRUZ. | |
| 4. Edificio in contrasto con l'ambiente | | ALTRO | | SOSTITUZIONE EDILIZIA | |
| NOTE: | | NOTE: | | NOTE: | |

PRESCRIZIONI:

| |
|--|
| |
|--|

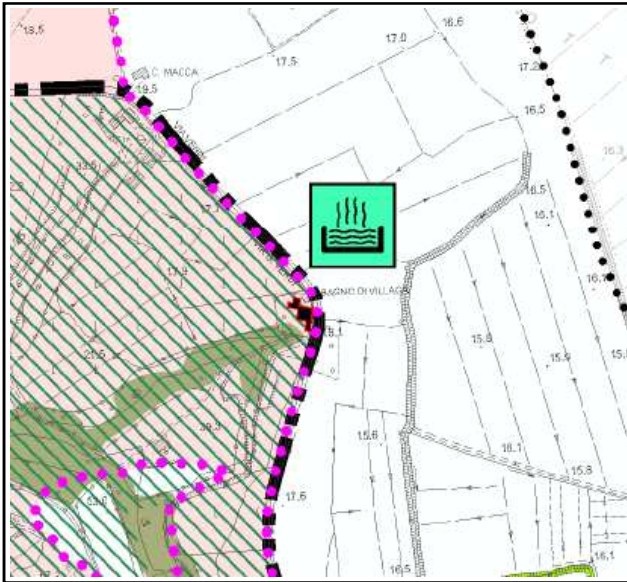


FOTO

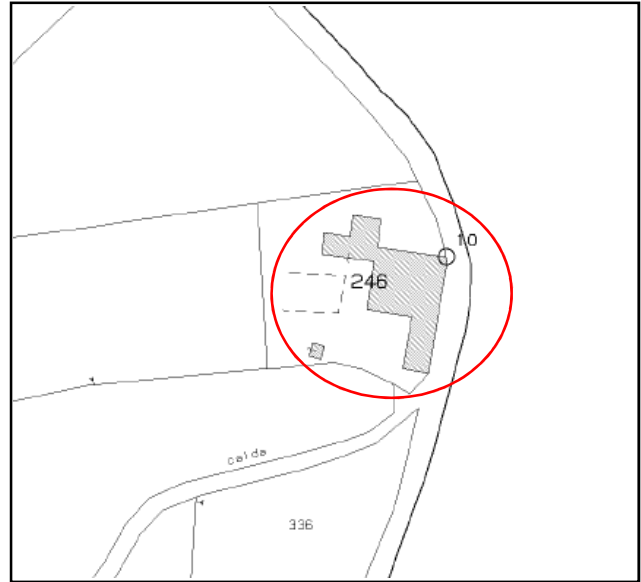
| | | | |
|-------------|---|--|---|
| SCHEDA B | COMUNE DI VILLAGA | |  |
| | PROVINCIA DI VICENZA | | |
| | Edifici di cui alla L.R. n. 11/2004, art. 40, comma 4 e N.T.A. del P.A.T. art. 15 | | |

| | | | | | |
|---------|----------|-------------|------------|--------------------|----------|
| FOGLIO: | 4 | PARTICELLA: | 246 | CORPO DI FABBRICA: | A |
|---------|----------|-------------|------------|--------------------|----------|

| | | | | | |
|-------------|------------------|---------|-----------|--------------------|-------------|
| UBICAZIONE: | Via Verdi | CIVICO: | 54 | CODICE ECOGRAFICO: | 6840 |
|-------------|------------------|---------|-----------|--------------------|-------------|



ESTRATTO P.A.T.



ESTRATTO CATASTALE



FOTO



INDIVIDUAZIONE CORPO FABBRICA

A

| | | |
|---------------------|---|--|
| Grado di protezione | 3 | |
|---------------------|---|--|

| | |
|---------------------|-----------------------------|
| Contesto ambientale | PAESAGGIO RURALE DI PIANURA |
|---------------------|-----------------------------|

| | | | |
|----------|--|--|---|
| SCHEDA B | COMUNE DI VILLAGA | |  |
| | PROVINCIA DI VICENZA | | |
| | Edifici di cui alla L.R. n. 11/2004, art. 40, comma 4 e N.T.A. del P.A.T. art. 15 | | |

LOCALIZZAZIONE:

| | | | | | | | |
|-------------|-----------|-------------|---------|--------------------|------|--------------------|---|
| FOGLIO: | 4 | PARTICELLA: | 246 | CODICE ECOGRAFICO: | 6840 | CORPO DI FABBRICA: | B |
| UBICAZIONE: | Via Verdi | | CIVICO: | 54-54/A | | | |

FAMIGLIE E ABITAZIONI:

| | | | |
|-----------------------------------|--|-----------------------|--|
| ALLOGGI OCCUPATI: | | ALLOGGI NON OCCUPATI: | |
| ALLOGGI OCCUPATI SALTUARIALMENTE: | | | |
| STANZE: | | FAMIGLIE: | |
| | | RESIDENTI: | |

CARATTERISTICHE DIMENSIONALI:

| | | | |
|----------------------------|-------|--------------------------|--------|
| ALTEZZA EDIFICIO (m.): | 8 | SUPERFICIE COPERTA (mq): | 84.00 |
| PIANI FUORI TERRA (n): | 2 | VOLUME FUORI TERRA (mc): | 672.00 |
| EPOCA IMPIANTO ORIGINARIO: | ANNO: | | |
| INTERVENTI SUCCESSIVI: | | | |
| DI MODESTA ENTITA': | ANNO: | | |
| DI PESANTE ENTITA': | ANNO: | | |

TIPOLOGIA:

| | | | | | |
|-----------|---|------------|--|--------|--|
| ISOLATO: | | A CORTE: | | ALTRO: | |
| IN LINEA: | x | A SCHIERA: | | | |

VALORE:

| GRADO DI CONSERVAZIONE | | VALORE ARCHITETTONICO AMBIENTALE | | RAPPORTO CON IL CONTESTO | |
|------------------------|---|----------------------------------|---|--------------------------|---|
| BUONO | x | BUONO | | BUONO | x |
| MEDIOCRE | | MEDIOCRE | x | MEDIOCRE | |
| PESSIMO | | PESSIMO | | PESSIMO | |

DESTINAZIONE D'USO:

| DESTINAZIONI D'USO ESISTENTI | | | | | DESTINAZIONI D'USO AMMESSE | | | | | 0 = Non utilizzato 1 = Residenza (compreso depositi, autorimesse, ecc.) 2 = Artigianato 3 = Commercio/Terziario/Direzionale 4 = Agricolo 5 = Usi particolari (chiesa, edifici pubblici, ecc.) |
|------------------------------|---|--|--|--|----------------------------|---|---|--|--|--|
| INTERRATO | | | | | INTERRATO | | | | | |
| TERRA | 4 | | | | TERRA | 4 | 1 | | | |
| PRIMO PIANO | 4 | | | | PRIMO PIANO | 4 | 1 | | | |
| SECONDO PIANO | | | | | SECONDO PIANO | | | | | |
| SOTTOTETTO | | | | | SOTTOTETTO | | | | | |

QUALITA' E INTERVENTI:

| QUALITA' STORICO AMBIENTALI | | ELEMENTI DI CONTRASTO | | INTERVENTI SUL VOLUME ESISTENTE | |
|--|---|-----------------------|--|-------------------------------------|---|
| 1. Edifici di elevato valore storico-architettonico ed edifici religiosi | | FORATURE | | RESTAURO / RISANAMENTO CONSERVATIVO | |
| 2a. Edifici di valore storico | | BALCONI / TERRAZZE | | RISTRUTTURAZIONE PARZIALE | x |
| 2b. Edifici di valore ambientale | x | COPERTURA | | RISTRUTTURAZIONE TOTALE | |
| 3. Edificio di recente costruzione | | INFISSI | | DEMOLIZIONE SENZA RICOSTRUZ. | |
| 4. Edificio in contrasto con l'ambiente | | ALTRO | | SOSTITUZIONE EDILIZIA | |
| NOTE: | | NOTE: | | NOTE: | |

PRESCRIZIONI:

| |
|--|
| |
|--|

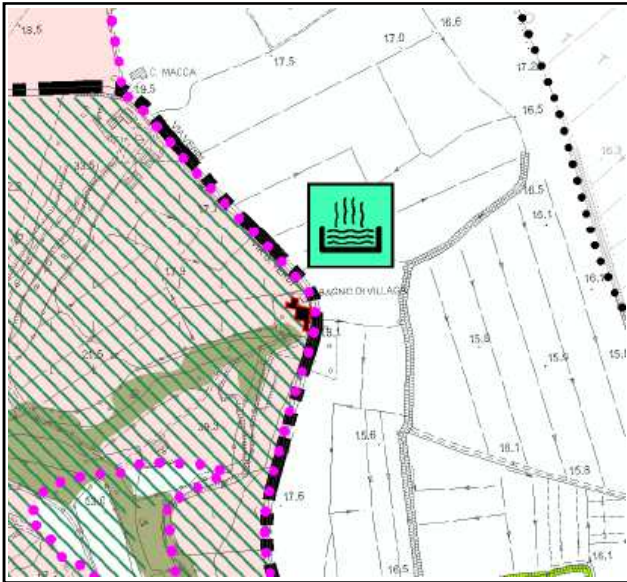


FOTO

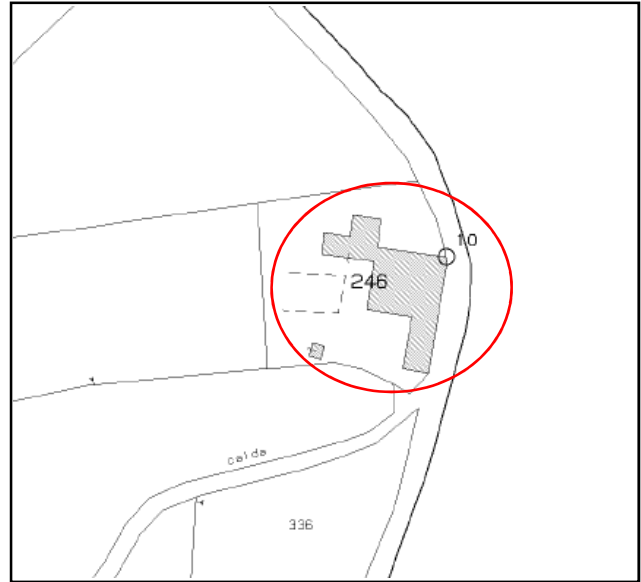
| | | | |
|-------------|---|--|---|
| SCHEDA B | COMUNE DI VILLAGA | |  |
| | PROVINCIA DI VICENZA | | |
| | Edifici di cui alla L.R. n. 11/2004, art. 40, comma 4 e N.T.A. del P.A.T. art. 15 | | |

| | | | | | |
|---------|----------|-------------|------------|--------------------|----------|
| FOGLIO: | 4 | PARTICELLA: | 246 | CORPO DI FABBRICA: | B |
|---------|----------|-------------|------------|--------------------|----------|

| | | | | | |
|-------------|------------------|---------|-----------|--------------------|-------------|
| UBICAZIONE: | Via Verdi | CIVICO: | 54 | CODICE ECOGRAFICO: | 6840 |
|-------------|------------------|---------|-----------|--------------------|-------------|



ESTRATTO P.A.T.



ESTRATTO CATASTALE



FOTO



INDIVIDUAZIONE CORPO FABBRICA

B

| | | |
|---------------------|---|--|
| Grado di protezione | 5 | |
|---------------------|---|--|

| | |
|---------------------|-----------|
| Contesto ambientale | OBBLIGATO |
|---------------------|-----------|

| | | | |
|----------|--|--|---|
| SCHEDA B | COMUNE DI VILLAGA | |  |
| | PROVINCIA DI VICENZA | | |
| | Edifici di cui alla L.R. n. 11/2004, art. 40, comma 4 e N.T.A. del P.A.T. art. 15 | | |

LOCALIZZAZIONE:

| | | | | | | | |
|------------------|----------|-------------|------------|--------------------|-------------|--------------------|----------|
| FOGLIO: | 4 | PARTICELLA: | 246 | CODICE ECOGRAFICO: | 6840 | CORPO DI FABBRICA: | C |
| UBICAZIONE: | | | | | | | |
| Via Verdi | | | | CIVICO: | | | |
| | | | | 54-54/A | | | |

FAMIGLIE E ABITAZIONI:

| | | | |
|----------------------------------|--|-----------------------|--|
| ALLOGGI OCCUPATI: | | ALLOGGI NON OCCUPATI: | |
| ALLOGGI OCCUPATI SALTUARIAMENTE: | | | |
| STANZE: | | FAMIGLIE: | |
| | | RESIDENTI: | |

CARATTERISTICHE DIMENSIONALI:

| | | | |
|----------------------------|----------|--------------------------|---------------|
| ALTEZZA EDIFICIO (m.): | 8 | SUPERFICIE COPERTA (mq): | 73.00 |
| PIANI FUORI TERRA (n): | 3 | VOLUME FUORI TERRA (mc): | 584.00 |
| EPOCA IMPIANTO ORIGINARIO: | ANNO: | | |
| INTERVENTI SUCCESSIVI: | | | |
| DI MODESTA ENTITA': | ANNO: | | |
| DI PESANTE ENTITA': | ANNO: | 2016 | |

TIPOLOGIA:

| | | | | | |
|-----------|----------|------------|--|--------|--|
| ISOLATO: | | A CORTE: | | ALTRO: | |
| IN LINEA: | x | A SCHIERA: | | | |

VALORE:

| GRADO DI CONSERVAZIONE | | VALORE ARCHITETTONICO AMBIENTALE | | RAPPORTO CON IL CONTESTO | |
|------------------------|----------|----------------------------------|----------|--------------------------|----------|
| BUONO | x | BUONO | x | BUONO | x |
| MEDIOCRE | | MEDIOCRE | | MEDIOCRE | |
| PESSIMO | | PESSIMO | | PESSIMO | |

DESTINAZIONE D'USO:

| DESTINAZIONI D'USO ESISTENTI | | | | | DESTINAZIONI D'USO AMMESSE | | | | | 0 = Non utilizzato 1 = Residenza (compreso depositi, autorimesse, ecc.) 2 = Artigianato 3 = Commercio/Terziario/Direzionale 4 = Agricolo 5 = Usi particolari (chiesa, edifici pubblici, ecc.) |
|------------------------------|----------|--|--|--|----------------------------|----------|--|--|--|--|
| INTERRATO | | | | | INTERRATO | | | | | |
| TERRA | 1 | | | | TERRA | 1 | | | | |
| PRIMO PIANO | 1 | | | | PRIMO PIANO | 1 | | | | |
| SECONDO PIANO | 1 | | | | SECONDO PIANO | 1 | | | | |
| SOTTOTETTO | | | | | SOTTOTETTO | | | | | |

QUALITA' E INTERVENTI:


| QUALITA' STORICO AMBIENTALI | ELEMENTI DI CONTRASTO | INTERVENTI SUL VOLUME ESISTENTE |
|--|-----------------------|-------------------------------------|
| 1. Edifici di elevato valore storico-architettonico ed edifici religiosi | FORATURE | RESTAURO / RISANAMENTO CONSERVATIVO |
| 2a. Edifici di valore storico | BALCONI / TERRAZZE | RISTRUTTURAZIONE PARZIALE |
| 2b. Edifici di valore ambientale | COPERTURA | x |
| 3. Edificio di recente costruzione | INFISSI | RISTRUTTURAZIONE TOTALE |
| 4. Edificio in contrasto con l'ambiente | ALTRO | DEMOLIZIONE SENZA RICOSTRUZ. |
| NOTE: | NOTE: | SOSTITUZIONE EDILIZIA |
| | | NOTE: |

PRESCRIZIONI:

| |
|--|
| |
|--|

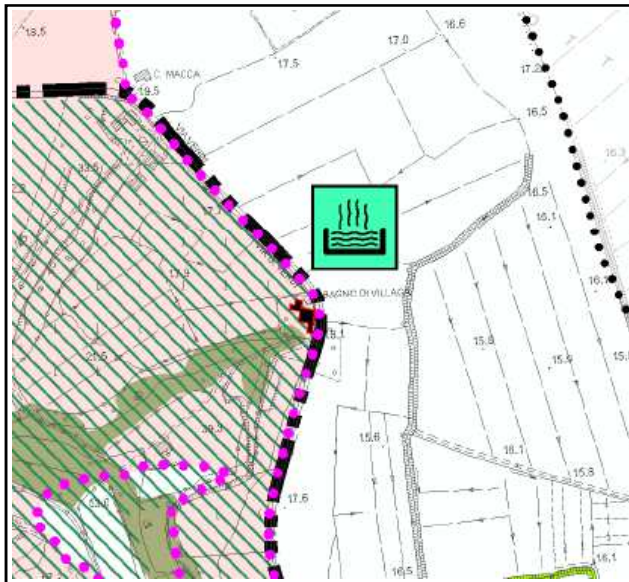


FOTO

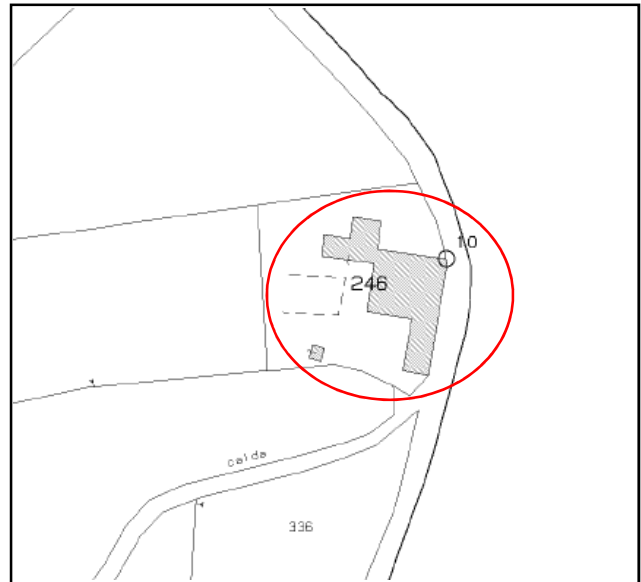
| | | | |
|-------------|---|--|---|
| SCHEDA B | COMUNE DI VILLAGA | |  |
| | PROVINCIA DI VICENZA | | |
| | Edifici di cui alla L.R. n. 11/2004, art. 40, comma 4 e N.T.A. del P.A.T. art. 15 | | |

| | | | | | |
|---------|----------|-------------|------------|--------------------|----------|
| FOGLIO: | 4 | PARTICELLA: | 246 | CORPO DI FABBRICA: | C |
|---------|----------|-------------|------------|--------------------|----------|

| | | | | | |
|-------------|------------------|---------|-----------|--------------------|-------------|
| UBICAZIONE: | Via Verdi | CIVICO: | 54 | CODICE ECOGRAFICO: | 6840 |
|-------------|------------------|---------|-----------|--------------------|-------------|



ESTRATTO P.A.T.



ESTRATTO CATASTALE



FOTO



INDIVIDUAZIONE CORPO FABBRICA

C

| | | |
|---------------------|---|--|
| Grado di protezione | 3 | |
|---------------------|---|--|

| | |
|---------------------|-----------------------------|
| Contesto ambientale | PAESAGGIO RURALE DI PIANURA |
|---------------------|-----------------------------|

| | | | |
|----------|--|--|---|
| SCHEDA B | COMUNE DI VILLAGA | |  |
| | PROVINCIA DI VICENZA | | |
| | Edifici di cui alla L.R. n. 11/2004, art. 40, comma 4 e N.T.A. del P.A.T. art. 15 | | |

LOCALIZZAZIONE:

| | | | | | | | |
|---|----------|-------------|------------|--------------------|-------------|--------------------|----------|
| FOGLIO: | 4 | PARTICELLA: | 246 | CODICE ECOGRAFICO: | 6840 | CORPO DI FABBRICA: | D |
| UBICAZIONE: Via Verdi CIVICO: 54-54/A | | | | | | | |

FAMIGLIE E ABITAZIONI:

| | | | |
|-----------------------------------|--|-----------------------|--|
| ALLOGGI OCCUPATI: | | ALLOGGI NON OCCUPATI: | |
| ALLOGGI OCCUPATI SALTUARIALMENTE: | | | |
| STANZE: | | FAMIGLIE: | |
| | | RESIDENTI: | |

CARATTERISTICHE DIMENSIONALI:

| | | | |
|----------------------------|-------------|--------------------------|---------------|
| ALTEZZA EDIFICIO (m.): | 3.25 | SUPERFICIE COPERTA (mq): | 36.00 |
| PIANI FUORI TERRA (n): | 1 | VOLUME FUORI TERRA (mc): | 117.00 |
| EPOCA IMPIANTO ORIGINARIO: | ANNO: | | |
| INTERVENTI SUCCESSIVI: | | | |
| DI MODESTA ENTITA': | ANNO: | | |
| DI PESANTE ENTITA': | ANNO: | | |

TIPOLOGIA:

| | | | | | |
|-----------|----------|------------|--|--------|--|
| ISOLATO: | | A CORTE: | | ALTRO: | |
| IN LINEA: | x | A SCHIERA: | | | |

VALORE:

| GRADO DI CONSERVAZIONE | | VALORE ARCHITETTONICO AMBIENTALE | | RAPPORTO CON IL CONTESTO | |
|------------------------|----------|----------------------------------|----------|--------------------------|----------|
| BUONO | x | BUONO | x | BUONO | x |
| MEDIOCRE | | MEDIOCRE | | MEDIOCRE | |
| PESSIMO | | PESSIMO | | PESSIMO | |

DESTINAZIONE D'USO:

| DESTINAZIONI D'USO ESISTENTI | | | | DESTINAZIONI D'USO AMMESSE | | | | 0 = Non utilizzato 1 = Residenza (compreso depositi, autorimesse, ecc.) 2 = Artigianato 3 = Commercio/Terziario/Direzionale 4 = Agricolo 5 = Usi particolari (chiesa, edifici pubblici, ecc.) |
|------------------------------|----------|--|--|----------------------------|----------|----------|--|--|
| INTERRATO | | | | INTERRATO | | | | |
| TERRA | 4 | | | TERRA | 4 | 1 | | |
| PRIMO PIANO | | | | PRIMO PIANO | | | | |
| SECONDO PIANO | | | | SECONDO PIANO | | | | |
| SOTTOTETTO | | | | SOTTOTETTO | | | | |

QUALITA' E INTERVENTI:

| QUALITA' STORICO AMBIENTALI | ELEMENTI DI CONTRASTO | INTERVENTI SUL VOLUME ESISTENTE |
|--|-----------------------|-------------------------------------|
| 1. Edifici di elevato valore storico-architettonico ed edifici religiosi | FORATURE | RESTAURO / RISANAMENTO CONSERVATIVO |
| 2a. Edifici di valore storico | BALCONI / TERRAZZE | RISTRUTTURAZIONE PARZIALE |
| 2b. Edifici di valore ambientale | COPERTURA | x |
| 3. Edificio di recente costruzione | INFISSI | RISTRUTTURAZIONE TOTALE |
| 4. Edificio in contrasto con l'ambiente | ALTRO | DEMOLIZIONE SENZA RICOSTRUZ. |
| NOTE: | NOTE: | SOSTITUZIONE EDILIZIA |
| | | NOTE: |

PRESCRIZIONI:

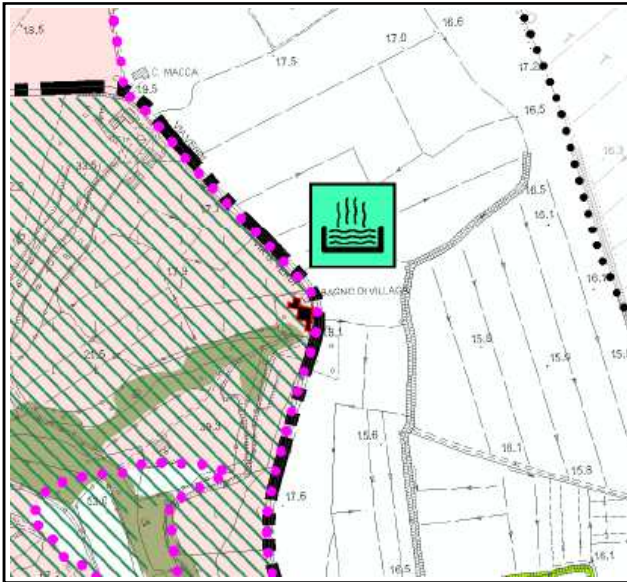
| |
|--|
| |
|--|



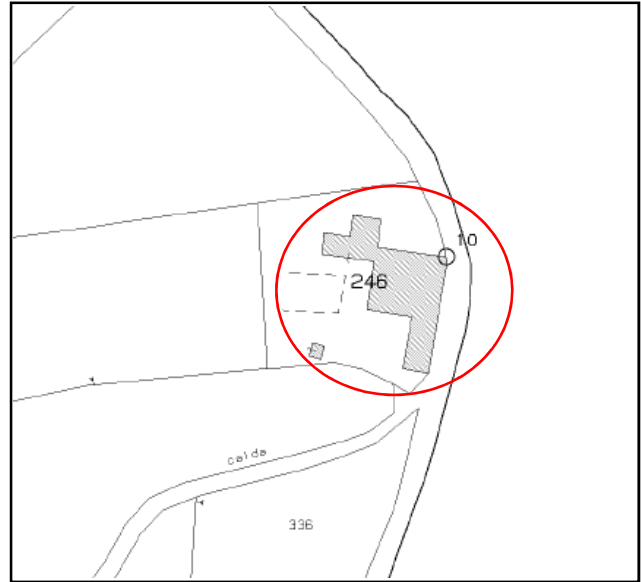
| | | | |
|-------------|---|--|---|
| SCHEDA B | COMUNE DI VILLAGA | |  |
| | PROVINCIA DI VICENZA | | |
| | Edifici di cui alla L.R. n. 11/2004, art. 40, comma 4 e N.T.A. del P.A.T. art. 15 | | |

| | | | | | |
|---------|----------|-------------|------------|--------------------|----------|
| FOGLIO: | 4 | PARTICELLA: | 246 | CORPO DI FABBRICA: | D |
|---------|----------|-------------|------------|--------------------|----------|

| | | | | | |
|-------------|------------------|---------|-----------|--------------------|-------------|
| UBICAZIONE: | Via Verdi | CIVICO: | 54 | CODICE ECOGRAFICO: | 6840 |
|-------------|------------------|---------|-----------|--------------------|-------------|



ESTRATTO P.A.T.



ESTRATTO CATASTALE



FOTO



INDIVIDUAZIONE CORPO FABBRICA

D

| | | |
|---------------------|---|--|
| Grado di protezione | 4 | |
|---------------------|---|--|

| | |
|---------------------|-----------|
| Contesto ambientale | OBBLIGATO |
|---------------------|-----------|

| | | | |
|----------|--|--|---|
| SCHEDA B | COMUNE DI VILLAGA | |  |
| | PROVINCIA DI VICENZA | | |
| | Edifici di cui alla L.R. n. 11/2004, art. 40, comma 4 e N.T.A. del P.A.T. art. 15 | | |

LOCALIZZAZIONE:

| | | | | | | | |
|-------------|-------------|-------------|---------|--------------------|------|--------------------|---|
| FOGLIO: | 27 | PARTICELLA: | 310 | CODICE ECOGRAFICO: | 6900 | CORPO DI FABBRICA: | A |
| UBICAZIONE: | Via Garzola | | CIVICO: | 4 | | | |

FAMIGLIE E ABITAZIONI:

| | | | |
|-----------------------------------|--|-----------------------|--|
| ALLOGGI OCCUPATI: | | ALLOGGI NON OCCUPATI: | |
| ALLOGGI OCCUPATI SALTUARIALMENTE: | | | |
| STANZE: | | FAMIGLIE: | |
| | | RESIDENTI: | |

CARATTERISTICHE DIMENSIONALI:

| | | | |
|----------------------------|-------|--------------------------|--------|
| ALTEZZA EDIFICIO (m): | 5.9 | SUPERFICIE COPERTA (mq): | 130.50 |
| PIANI FUORI TERRA (n): | 2 | VOLUME FUORI TERRA (mc): | 769.95 |
| EPOCA IMPIANTO ORIGINARIO: | ANNO: | | |
| INTERVENTI SUCCESSIVI: | | | |
| DI MODESTA ENTITA': | ANNO: | | |
| DI PESANTE ENTITA': | ANNO: | | |

TIPOLOGIA:

| | | | | | |
|-----------|---|------------|--|--------|--|
| ISOLATO: | | A CORTE: | | ALTRO: | |
| IN LINEA: | x | A SCHIERA: | | | |

VALORE:

| GRADO DI CONSERVAZIONE | | VALORE ARCHITETTONICO AMBIENTALE | | RAPPORTO CON IL CONTESTO | |
|------------------------|---|----------------------------------|---|--------------------------|---|
| BUONO | x | BUONO | x | BUONO | x |
| MEDIOCRE | | MEDIOCRE | | MEDIOCRE | |
| PESSIMO | | PESSIMO | | PESSIMO | |

DESTINAZIONE D'USO:

| DESTINAZIONI D'USO ESISTENTI | | | | DESTINAZIONI D'USO AMMESSE | | | | 0 = Non utilizzato 1 = Residenza (compreso depositi, autorimesse, ecc.) 2 = Artigianato 3 = Commercio/Terziario/Direzionale 4 = Agricolo 5 = Usi particolari (chiesa, edifici pubblici, ecc.) |
|------------------------------|---|--|--|----------------------------|---|--|--|--|
| INTERRATO | | | | INTERRATO | | | | |
| TERRA | 1 | | | TERRA | 1 | | | |
| PRIMO PIANO | 1 | | | PRIMO PIANO | 1 | | | |
| SECONDO PIANO | | | | SECONDO PIANO | | | | |
| SOTTOTETTO | | | | SOTTOTETTO | | | | |

QUALITA' E INTERVENTI:


| QUALITA' STORICO AMBIENTALI | | ELEMENTI DI CONTRASTO | | INTERVENTI SUL VOLUME ESISTENTE | |
|--|---|-----------------------|--|-------------------------------------|---|
| 1. Edifici di elevato valore storico-architettonico ed edifici religiosi | | FORATURE | | RESTAURO / RISANAMENTO CONSERVATIVO | |
| 2a. Edifici di valore storico | | BALCONI / TERRAZZE | | RISTRUTTURAZIONE PARZIALE | x |
| 2b. Edifici di valore ambientale | x | COPERTURA | | RISTRUTTURAZIONE TOTALE | |
| 3. Edificio di recente costruzione | | INFISSI | | DEMOLIZIONE SENZA RICOSTRUZ. | |
| 4. Edificio in contrasto con l'ambiente | | ALTRO | | SOSTITUZIONE EDILIZIA | |
| NOTE: | | NOTE: | | NOTE: | |

PRESCRIZIONI:

| |
|--|
| |
|--|

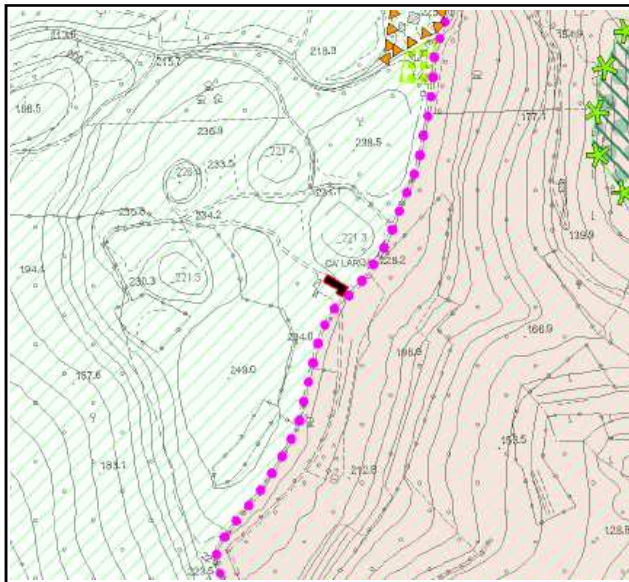


FOTO

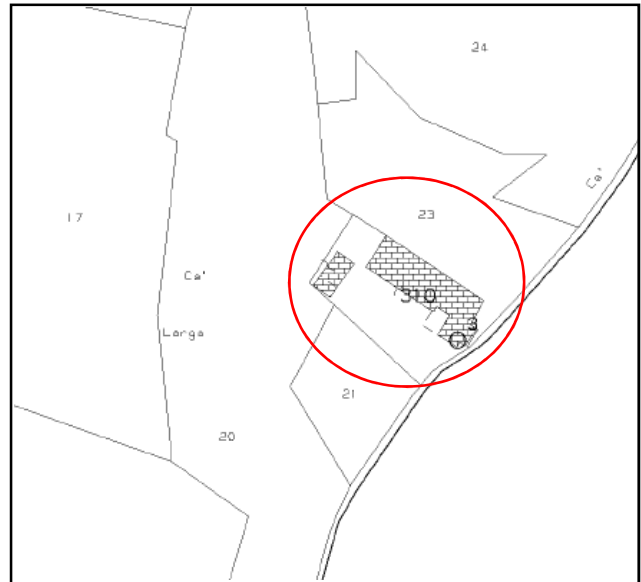
| | | | |
|-------------|--|--|---|
| SCHEDA B | COMUNE DI VILLAGA | |  |
| | PROVINCIA DI VICENZA | | |
| | Edifici di cui alla L.R. n. 11/2004, art. 40, comma 4 e N.T.A. del P.A.T. art. 15 | | |

| | | | | | |
|---------|-----------|-------------|------------|--------------------|----------|
| FOGLIO: | 27 | PARTICELLA: | 310 | CORPO DI FABBRICA: | A |
|---------|-----------|-------------|------------|--------------------|----------|

| | | | | | |
|-------------|--------------------|---------|----------|--------------------|-------------|
| UBICAZIONE: | Via Garzola | CIVICO: | 4 | CODICE ECOGRAFICO: | 6900 |
|-------------|--------------------|---------|----------|--------------------|-------------|



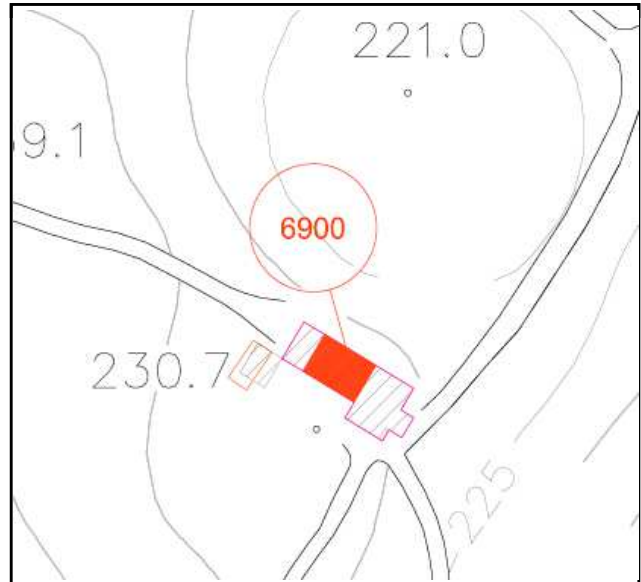
ESTRATTO P.A.T.



ESTRATTO CATASTALE



FOTO



INDIVIDUAZIONE CORPO FABBRICA

A

| | | |
|---------------------|----------|--|
| Grado di protezione | 3 | |
|---------------------|----------|--|

| | |
|---------------------|--|
| Contesto ambientale | PAESAGGIO VISIVO - VISUALE PANORAMICA |
|---------------------|--|

| | | | |
|----------|--|--|---|
| SCHEDA B | COMUNE DI VILLAGA | |  |
| | PROVINCIA DI VICENZA | | |
| | Edifici di cui alla L.R. n. 11/2004, art. 40, comma 4 e N.T.A. del P.A.T. art. 15 | | |

LOCALIZZAZIONE:

| | | | | | | | |
|-------------|-------------|-------------|---------|--------------------|------|--------------------|---|
| FOGLIO: | 27 | PARTICELLA: | 310 | CODICE ECOGRAFICO: | 6900 | CORPO DI FABBRICA: | B |
| UBICAZIONE: | Via Garzola | | CIVICO: | 4 | | | |

FAMIGLIE E ABITAZIONI:

| | | | |
|-----------------------------------|--|-----------------------|--|
| ALLOGGI OCCUPATI: | | ALLOGGI NON OCCUPATI: | |
| ALLOGGI OCCUPATI SALTUARIALMENTE: | | | |
| STANZE: | | FAMIGLIE: | |
| | | RESIDENTI: | |

CARATTERISTICHE DIMENSIONALI:

| | | | |
|----------------------------|-------|--------------------------|--------|
| ALTEZZA EDIFICIO (m): | 6 | SUPERFICIE COPERTA (mq): | 121.44 |
| PIANI FUORI TERRA (n): | 2 | VOLUME FUORI TERRA (mc): | 728.64 |
| EPOCA IMPIANTO ORIGINARIO: | ANNO: | | |
| INTERVENTI SUCCESSIVI: | | | |
| DI MODESTA ENTITA': | ANNO: | | |
| DI PESANTE ENTITA': | ANNO: | 1998 | |

TIPOLOGIA:

| | | | | | |
|-----------|---|------------|--|--------|--|
| ISOLATO: | | A CORTE: | | ALTRO: | |
| IN LINEA: | x | A SCHIERA: | | | |

VALORE:

| GRADO DI CONSERVAZIONE | | VALORE ARCHITETTONICO AMBIENTALE | | RAPPORTO CON IL CONTESTO | |
|------------------------|---|----------------------------------|---|--------------------------|---|
| BUONO | x | BUONO | x | BUONO | x |
| MEDIOCRE | | MEDIOCRE | | MEDIOCRE | |
| PESSIMO | | PESSIMO | | PESSIMO | |

DESTINAZIONE D'USO:

| DESTINAZIONI D'USO ESISTENTI | | | | | DESTINAZIONI D'USO AMMESSE | | | | | 0 = Non utilizzato 1 = Residenza (compreso depositi, autorimesse, ecc.) 2 = Artigianato 3 = Commercio/Terziario/Direzionale 4 = Agricolo 5 = Usi particolari (chiesa, edifici pubblici, ecc.) |
|------------------------------|---|--|--|--|----------------------------|---|---|--|--|--|
| INTERRATO | | | | | INTERRATO | | | | | |
| TERRA | 4 | | | | TERRA | 4 | 1 | | | |
| PRIMO PIANO | 4 | | | | PRIMO PIANO | 4 | 1 | | | |
| SECONDO PIANO | | | | | SECONDO PIANO | | | | | |
| SOTTOTETTO | | | | | SOTTOTETTO | | | | | |

QUALITA' E INTERVENTI:


| QUALITA' STORICO AMBIENTALI | | ELEMENTI DI CONTRASTO | | INTERVENTI SUL VOLUME ESISTENTE | |
|--|---|-----------------------|--|-------------------------------------|---|
| 1. Edifici di elevato valore storico-architettonico ed edifici religiosi | | FORATURE | | RESTAURO / RISANAMENTO CONSERVATIVO | |
| 2a. Edifici di valore storico | | BALCONI / TERRAZZE | | RISTRUTTURAZIONE PARZIALE | x |
| 2b. Edifici di valore ambientale | x | COPERTURA | | RISTRUTTURAZIONE TOTALE | |
| 3. Edificio di recente costruzione | | INFISSI | | DEMOLIZIONE SENZA RICOSTRUZ. | |
| 4. Edificio in contrasto con l'ambiente | | ALTRO | | SOSTITUZIONE EDILIZIA | |
| NOTE: | | NOTE: | | NOTE: | |

PRESCRIZIONI:

| |
|--|
| |
|--|

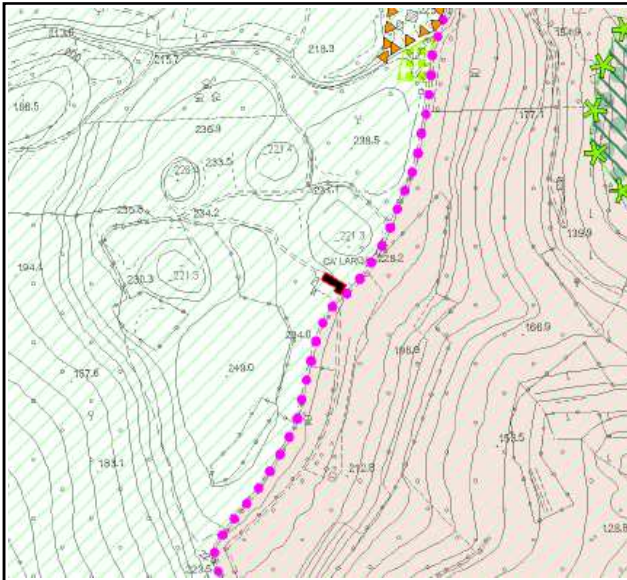


FOTO

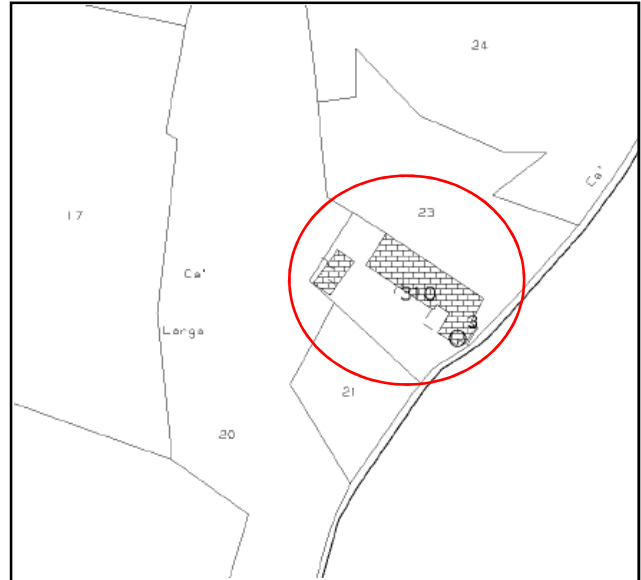
| | | | |
|-------------|---|--|---|
| SCHEDA B | COMUNE DI VILLAGA | |  |
| | PROVINCIA DI VICENZA | | |
| | Edifici di cui alla L.R. n. 11/2004, art. 40, comma 4 e N.T.A. del P.A.T. art. 15 | | |

| | | | | | |
|---------|-----------|-------------|------------|--------------------|----------|
| FOGLIO: | 27 | PARTICELLA: | 310 | CORPO DI FABBRICA: | B |
|---------|-----------|-------------|------------|--------------------|----------|

| | | | | | |
|-------------|--------------------|---------|----------|--------------------|-------------|
| UBICAZIONE: | Via Garzola | CIVICO: | 4 | CODICE ECOGRAFICO: | 6900 |
|-------------|--------------------|---------|----------|--------------------|-------------|



ESTRATTO P.A.T.



ESTRATTO CATASTALE



FOTO



INDIVIDUAZIONE CORPO FABBRICA

B

| | | |
|---------------------|---|--|
| Grado di protezione | 5 | |
|---------------------|---|--|

| | |
|---------------------|-----------|
| Contesto ambientale | OBBLIGATO |
|---------------------|-----------|

| | | | |
|----------|--|--|---|
| SCHEDA B | COMUNE DI VILLAGA | |  |
| | PROVINCIA DI VICENZA | | |
| | Edifici di cui alla L.R. n. 11/2004, art. 40, comma 4 e N.T.A. del P.A.T. art. 15 | | |

LOCALIZZAZIONE:

| | | | | | | | |
|-------------|-------------|-------------|-----|--------------------|------|--------------------|---|
| FOGLIO: | 27 | PARTICELLA: | 310 | CODICE ECOGRAFICO: | 6900 | CORPO DI FABBRICA: | c |
| UBICAZIONE: | Via Garzola | | | CIVICO: | 4 | | |

FAMIGLIE E ABITAZIONI:

| | | | |
|----------------------------------|--|-----------------------|--|
| ALLOGGI OCCUPATI: | | ALLOGGI NON OCCUPATI: | |
| ALLOGGI OCCUPATI SALTUARIAMENTE: | | | |
| STANZE: | | FAMIGLIE: | |
| | | RESIDENTI: | |

CARATTERISTICHE DIMENSIONALI:

| | | | |
|----------------------------|-------|--------------------------|-------|
| ALTEZZA EDIFICIO (m.): | 3 | SUPERFICIE COPERTA (mq): | 10.40 |
| PIANI FUORI TERRA (n): | 1 | VOLUME FUORI TERRA (mc): | 31.20 |
| EPOCA IMPIANTO ORIGINARIO: | ANNO: | | |
| INTERVENTI SUCCESSIVI: | | | |
| DI MODESTA ENTITA': | ANNO: | | |
| DI PESANTE ENTITA': | ANNO: | | |

TIPOLOGIA:

| | | | | | |
|-----------|---|------------|--|--------|--|
| ISOLATO: | | A CORTE: | | ALTRO: | |
| IN LINEA: | x | A SCHIERA: | | | |

VALORE:

| GRADO DI CONSERVAZIONE | | VALORE ARCHITETTONICO AMBIENTALE | | RAPPORTO CON IL CONTESTO | |
|------------------------|---|----------------------------------|---|--------------------------|---|
| BUONO | x | BUONO | x | BUONO | x |
| MEDIOCRE | | MEDIOCRE | | MEDIOCRE | |
| PESSIMO | | PESSIMO | | PESSIMO | |

DESTINAZIONE D'USO:

| DESTINAZIONI D'USO ESISTENTI | | | | | DESTINAZIONI D'USO AMMESSE | | | | | 0 = Non utilizzato 1 = Residenza (compreso depositi, autorimesse, ecc.) 2 = Artigianato 3 = Commercio/Terziario/Direzionale 4 = Agricolo 5 = Usi particolari (chiesa, edifici pubblici, ecc.) |
|------------------------------|---|--|--|--|----------------------------|---|--|--|--|--|
| INTERRATO | | | | | INTERRATO | | | | | |
| TERRA | 4 | | | | TERRA | 4 | | | | |
| PRIMO PIANO | | | | | PRIMO PIANO | | | | | |
| SECONDO PIANO | | | | | SECONDO PIANO | | | | | |
| SOTTOTETTO | | | | | SOTTOTETTO | | | | | |

QUALITA' E INTERVENTI:

| QUALITA' STORICO AMBIENTALI | | ELEMENTI DI CONTRASTO | | INTERVENTI SUL VOLUME ESISTENTE | |
|--|---|-----------------------|--|-------------------------------------|---|
| 1. Edifici di elevato valore storico-architettonico ed edifici religiosi | | FORATURE | | RESTAURO / RISANAMENTO CONSERVATIVO | |
| 2a. Edifici di valore storico | | BALCONI / TERRAZZE | | RISTRUTTURAZIONE PARZIALE | x |
| 2b. Edifici di valore ambientale | x | COPERTURA | | RISTRUTTURAZIONE TOTALE | |
| 3. Edificio di recente costruzione | | INFISSI | | DEMOLIZIONE SENZA RICOSTRUZ. | |
| 4. Edificio in contrasto con l'ambiente | | ALTRO | | SOSTITUZIONE EDILIZIA | |
| NOTE: | | NOTE: | | NOTE: | |

PRESCRIZIONI:

| |
|--|
| |
|--|

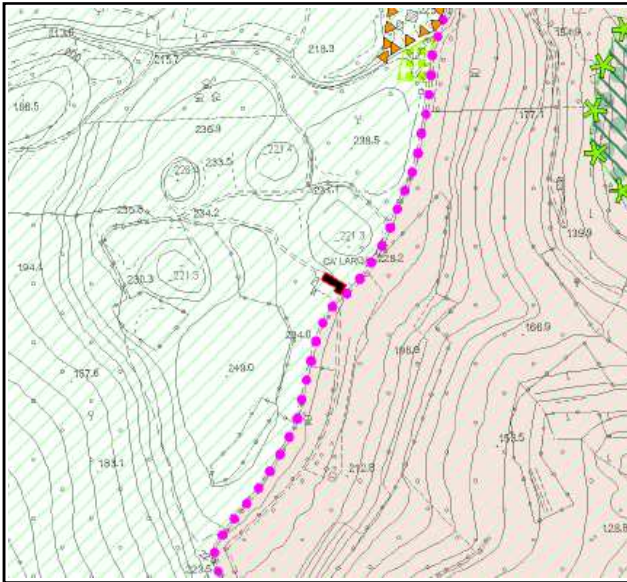


FOTO

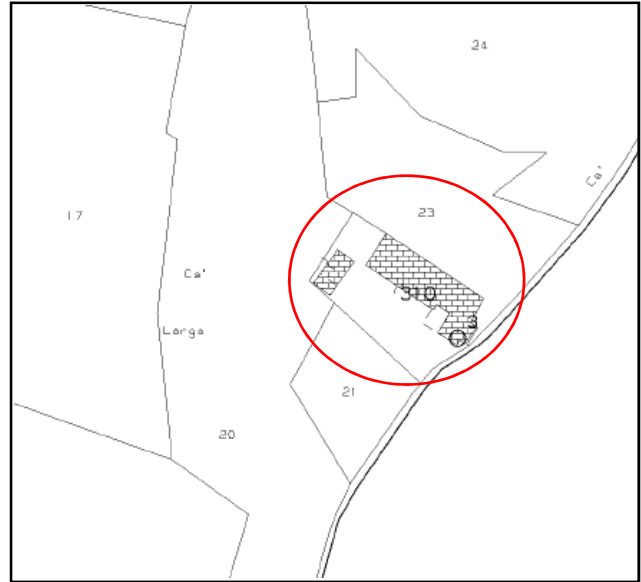
| | | | |
|-------------|--|--|---|
| SCHEDA B | COMUNE DI VILLAGA | |  |
| | PROVINCIA DI VICENZA | | |
| | Edifici di cui alla L.R. n. 11/2004, art. 40, comma 4 e N.T.A. del P.A.T. art. 15 | | |

| | | | | | |
|---------|-----------|-------------|------------|--------------------|----------|
| FOGLIO: | 27 | PARTICELLA: | 310 | CORPO DI FABBRICA: | C |
|---------|-----------|-------------|------------|--------------------|----------|

| | | | | | |
|-------------|--------------------|---------|----------|--------------------|-------------|
| UBICAZIONE: | Via Garzola | CIVICO: | 4 | CODICE ECOGRAFICO: | 6900 |
|-------------|--------------------|---------|----------|--------------------|-------------|



ESTRATTO P.A.T.



ESTRATTO CATASTALE



FOTO



INDIVIDUAZIONE CORPO FABBRICA

C

| | | |
|---------------------|---|--|
| Grado di protezione | 4 | |
|---------------------|---|--|

| | |
|---------------------|-----------|
| Contesto ambientale | OBBLIGATO |
|---------------------|-----------|

| | | | |
|----------|--|--|---|
| SCHEDA B | COMUNE DI VILLAGA | |  |
| | PROVINCIA DI VICENZA | | |
| | Edifici di cui alla L.R. n. 11/2004, art. 40, comma 4 e N.T.A. del P.A.T. art. 15 | | |

LOCALIZZAZIONE:

| | | | | | | | |
|--------------------|-----------|-------------|------------|--------------------|-------------|--------------------|----------|
| FOGLIO: | 27 | PARTICELLA: | 310 | CODICE ECOGRAFICO: | 6900 | CORPO DI FABBRICA: | D |
| UBICAZIONE: | | | | | | | |
| Via Garzola | | | | CIVICO: | | | |
| | | | | 4 | | | |

FAMIGLIE E ABITAZIONI:

| | | | |
|----------------------------------|--|-----------------------|--|
| ALLOGGI OCCUPATI: | | ALLOGGI NON OCCUPATI: | |
| ALLOGGI OCCUPATI SALTUARIAMENTE: | | | |
| STANZE: | | FAMIGLIE: | |
| | | RESIDENTI: | |

CARATTERISTICHE DIMENSIONALI:

| | | | |
|----------------------------|------------|--------------------------|---------------|
| ALTEZZA EDIFICIO (m.): | 4.3 | SUPERFICIE COPERTA (mq): | 45.24 |
| PIANI FUORI TERRA (n): | 1 | VOLUME FUORI TERRA (mc): | 194.53 |
| EPOCA IMPIANTO ORIGINARIO: | ANNO: | | |
| INTERVENTI SUCCESSIVI: | | | |
| DI MODESTA ENTITA': | ANNO: | | |
| DI PESANTE ENTITA': | ANNO: | | |

TIPOLOGIA:

| | | | | | |
|-----------|----------|------------|--|--------|--|
| ISOLATO: | | A CORTE: | | ALTRO: | |
| IN LINEA: | x | A SCHIERA: | | | |

VALORE:

| GRADO DI CONSERVAZIONE | | VALORE ARCHITETTONICO AMBIENTALE | | RAPPORTO CON IL CONTESTO | |
|------------------------|----------|----------------------------------|----------|--------------------------|----------|
| BUONO | x | BUONO | x | BUONO | x |
| MEDIOCRE | | MEDIOCRE | | MEDIOCRE | |
| PESSIMO | | PESSIMO | | PESSIMO | |

DESTINAZIONE D'USO:

| DESTINAZIONI D'USO ESISTENTI | | | | DESTINAZIONI D'USO AMMESSE | | | | 0 = Non utilizzato 1 = Residenza (compreso depositi, autorimesse, ecc.) 2 = Artigianato 3 = Commercio/Terziario/Direzionale 4 = Agricolo 5 = Usi particolari (chiesa, edifici pubblici, ecc.) |
|------------------------------|----------|--|--|----------------------------|----------|--|--|--|
| INTERRATO | | | | INTERRATO | | | | |
| TERRA | 4 | | | TERRA | 4 | | | |
| PRIMO PIANO | | | | PRIMO PIANO | | | | |
| SECONDO PIANO | | | | SECONDO PIANO | | | | |
| SOTTOTETTO | | | | SOTTOTETTO | | | | |


QUALITA' E INTERVENTI:

| QUALITA' STORICO AMBIENTALI | ELEMENTI DI CONTRASTO | INTERVENTI SUL VOLUME ESISTENTE | |
|--|-----------------------|-------------------------------------|----------|
| 1. Edifici di elevato valore storico-architettonico ed edifici religiosi | FORATURE | RESTAURO / RISANAMENTO CONSERVATIVO | |
| 2a. Edifici di valore storico | BALCONI / TERRAZZE | RISTRUTTURAZIONE PARZIALE | |
| 2b. Edifici di valore ambientale | COPERTURA | RISTRUTTURAZIONE TOTALE | x |
| 3. Edificio di recente costruzione | INFISSI | DEMOLIZIONE SENZA RICOSTRUZ. | |
| 4. Edificio in contrasto con l'ambiente | ALTRO | SOSTITUZIONE EDILIZIA | |
| NOTE: | NOTE: | NOTE: | |

PRESCRIZIONI:

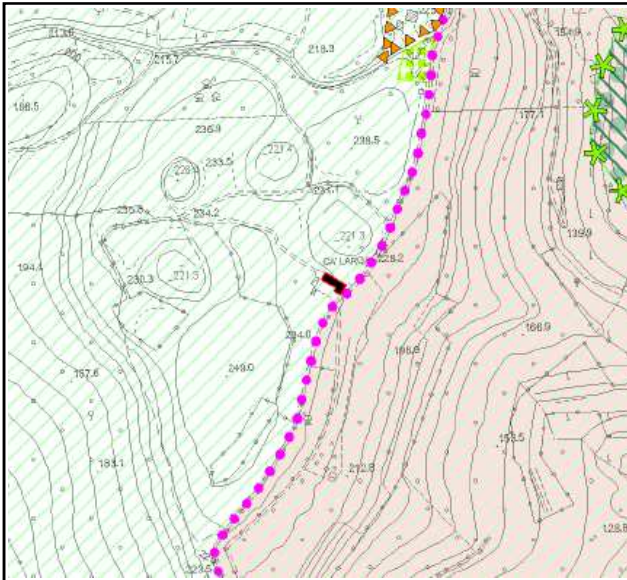
| |
|--|
| |
|--|



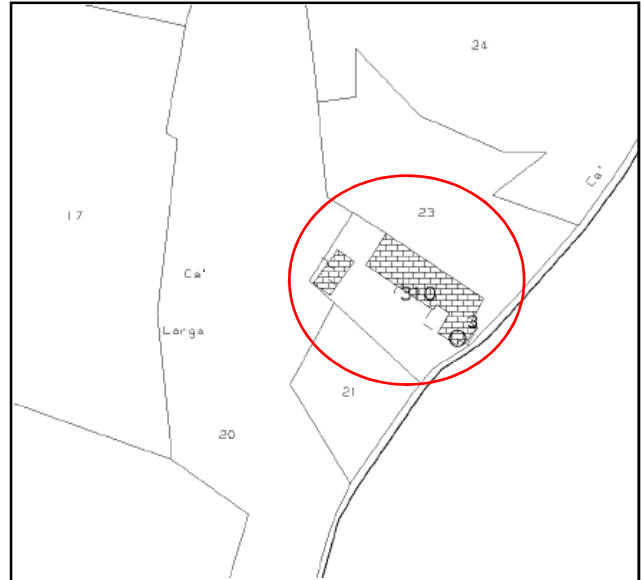
| | | | |
|-------------|---|--|---|
| SCHEDA B | COMUNE DI VILLAGA | |  |
| | PROVINCIA DI VICENZA | | |
| | Edifici di cui alla L.R. n. 11/2004, art. 40, comma 4 e N.T.A. del P.A.T. art. 15 | | |

| | | | | | |
|---------|-----------|-------------|------------|--------------------|----------|
| FOGLIO: | 27 | PARTICELLA: | 310 | CORPO DI FABBRICA: | D |
|---------|-----------|-------------|------------|--------------------|----------|

| | | | | | |
|-------------|--------------------|---------|----------|--------------------|-------------|
| UBICAZIONE: | Via Garzola | CIVICO: | 4 | CODICE ECOGRAFICO: | 6900 |
|-------------|--------------------|---------|----------|--------------------|-------------|



ESTRATTO P.A.T.



ESTRATTO CATASTALE



FOTO



INDIVIDUAZIONE CORPO FABBRICA

D

| | | |
|---------------------|----------|--|
| Grado di protezione | 6 | |
|---------------------|----------|--|

| | |
|---------------------|------------------|
| Contesto ambientale | OBBLIGATO |
|---------------------|------------------|

| | | | |
|----------|--|--|---|
| SCHEDA B | COMUNE DI VILLAGA | |  |
| | PROVINCIA DI VICENZA | | |
| | Edifici di cui alla L.R. n. 11/2004, art. 40, comma 4 e N.T.A. del P.A.T. art. 15 | | |

LOCALIZZAZIONE:

| | | | | | | | |
|-------------|----|-------------|-----|--------------------|------|--------------------|---|
| FOGLIO: | 21 | PARTICELLA: | 889 | CODICE ECOGRAFICO: | 7146 | CORPO DI FABBRICA: | A |
| UBICAZIONE: | | Via Gervasi | | CIVICO: | | | |

FAMIGLIE E ABITAZIONI:

| | | | |
|-----------------------------------|--|-----------------------|--|
| ALLOGGI OCCUPATI: | | ALLOGGI NON OCCUPATI: | |
| ALLOGGI OCCUPATI SALTUARIALMENTE: | | | |
| STANZE: | | FAMIGLIE: | |
| | | RESIDENTI: | |

CARATTERISTICHE DIMENSIONALI:

| | | | |
|----------------------------|-------|--------------------------|--------|
| ALTEZZA EDIFICIO (m): | 5.3 | SUPERFICIE COPERTA (mq): | 53.32 |
| PIANI FUORI TERRA (n): | 2 | VOLUME FUORI TERRA (mc): | 282.60 |
| EPOCA IMPIANTO ORIGINARIO: | ANNO: | | |
| INTERVENTI SUCCESSIVI: | | | |
| DI MODESTA ENTITA': | ANNO: | | |
| DI PESANTE ENTITA': | ANNO: | | |

TIPOLOGIA:

| | | | | | |
|-----------|---|------------|--|--------|--|
| ISOLATO: | x | A CORTE: | | ALTRO: | |
| IN LINEA: | | A SCHIERA: | | | |

VALORE:

| GRADO DI CONSERVAZIONE | | VALORE ARCHITETTONICO AMBIENTALE | | RAPPORTO CON IL CONTESTO | |
|------------------------|---|----------------------------------|---|--------------------------|---|
| BUONO | x | BUONO | x | BUONO | x |
| MEDIOCRE | | MEDIOCRE | | MEDIOCRE | |
| PESSIMO | | PESSIMO | | PESSIMO | |

DESTINAZIONE D'USO:

| DESTINAZIONI D'USO ESISTENTI | | | | | DESTINAZIONI D'USO AMMESSE | | | | | 0 = Non utilizzato 1 = Residenza (compreso depositi, autorimesse, ecc.) 2 = Artigianato 3 = Commercio/Terziario/Direzionale 4 = Agricolo 5 = Usi particolari (chiesa, edifici pubblici, ecc.) |
|------------------------------|---|--|--|--|----------------------------|---|---|--|--|--|
| INTERRATO | | | | | INTERRATO | | | | | |
| TERRA | 4 | | | | TERRA | 4 | 1 | | | |
| PRIMO PIANO | 4 | | | | PRIMO PIANO | 4 | 1 | | | |
| SECONDO PIANO | | | | | SECONDO PIANO | | | | | |
| SOTTOTETTO | | | | | SOTTOTETTO | | | | | |

QUALITA' E INTERVENTI:

| QUALITA' STORICO AMBIENTALI | | ELEMENTI DI CONTRASTO | | INTERVENTI SUL VOLUME ESISTENTE | |
|--|---|-----------------------|--|-------------------------------------|---|
| 1. Edifici di elevato valore storico-architettonico ed edifici religiosi | | FORATURE | | RESTAURO / RISANAMENTO CONSERVATIVO | |
| 2a. Edifici di valore storico | | BALCONI / TERRAZZE | | RISTRUTTURAZIONE PARZIALE | x |
| 2b. Edifici di valore ambientale | x | COPERTURA | | RISTRUTTURAZIONE TOTALE | |
| 3. Edificio di recente costruzione | | INFISSI | | DEMOLIZIONE SENZA RICOSTRUZ. | |
| 4. Edificio in contrasto con l'ambiente | | ALTRO | | SOSTITUZIONE EDILIZIA | |
| NOTE: | | NOTE: | | NOTE: | |

PRESCRIZIONI:

| |
|--|
| |
|--|

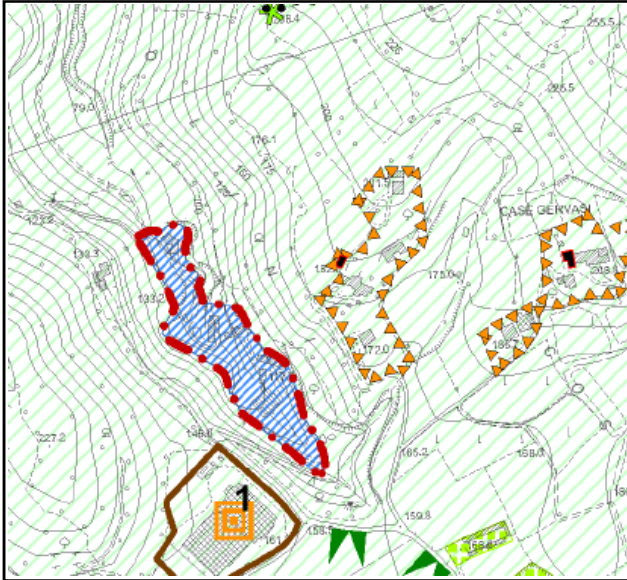


FOTO

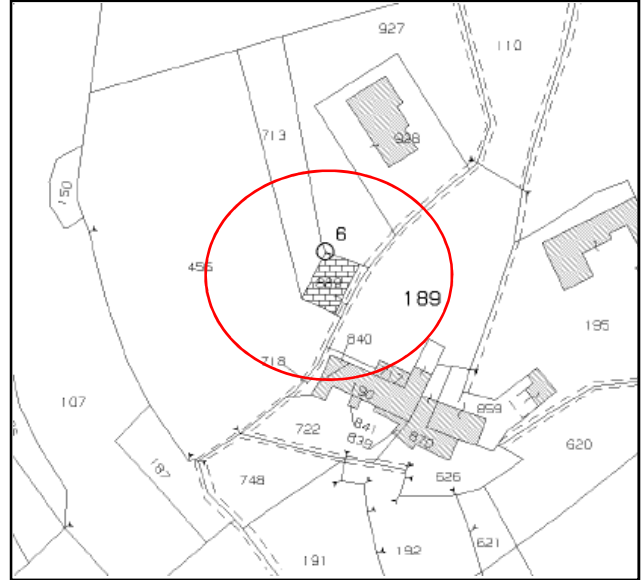
| | | | |
|-------------|---|--|---|
| SCHEDA B | COMUNE DI VILLAGA | |  |
| | PROVINCIA DI VICENZA | | |
| | Edifici di cui alla L.R. n. 11/2004, art. 40, comma 4 e N.T.A. del P.A.T. art. 15 | | |

| | | | | | |
|---------|-----------|-------------|------------|--------------------|----------|
| FOGLIO: | 21 | PARTICELLA: | 889 | CORPO DI FABBRICA: | A |
|---------|-----------|-------------|------------|--------------------|----------|

| | | | | | |
|-------------|--------------------|---------|--|--------------------|-------------|
| UBICAZIONE: | Via Gervasi | CIVICO: | | CODICE ECOGRAFICO: | 7146 |
|-------------|--------------------|---------|--|--------------------|-------------|



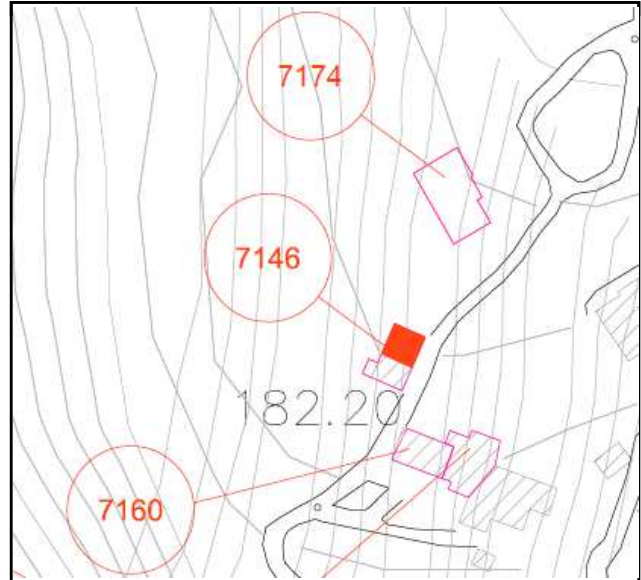
ESTRATTO P.A.T.



ESTRATTO CATASTALE



FOTO



INDIVIDUAZIONE CORPO FABBRICA

A

| | | |
|---------------------|----------|--|
| Grado di protezione | 3 | |
|---------------------|----------|--|

| | |
|---------------------|------------------------------------|
| Contesto ambientale | PAESAGGIO RURALE DI PIANURA |
|---------------------|------------------------------------|

| | | | |
|----------|--|--|---|
| SCHEDA B | COMUNE DI VILLAGA | |  |
| | PROVINCIA DI VICENZA | | |
| | Edifici di cui alla L.R. n. 11/2004, art. 40, comma 4 e N.T.A. del P.A.T. art. 15 | | |

LOCALIZZAZIONE:

| | | | | | | | |
|-------------|-----------|--------------------|------------|--------------------|-------------|--------------------|----------|
| FOGLIO: | 21 | PARTICELLA: | 889 | CODICE ECOGRAFICO: | 7146 | CORPO DI FABBRICA: | B |
| UBICAZIONE: | | Via Gervasi | | CIVICO: | | | |

FAMIGLIE E ABITAZIONI:

| | | | |
|-----------------------------------|--|-----------------------|--|
| ALLOGGI OCCUPATI: | | ALLOGGI NON OCCUPATI: | |
| ALLOGGI OCCUPATI SALTUARIALMENTE: | | | |
| STANZE: | | FAMIGLIE: | |
| | | RESIDENTI: | |

CARATTERISTICHE DIMENSIONALI:

| | | | |
|----------------------------------|-------------|--------------------------|---------------|
| ALTEZZA EDIFICIO (m): | 4.30 | SUPERFICIE COPERTA (mq): | 58.50 |
| PIANI FUORI TERRA (n): | 2 | VOLUME FUORI TERRA (mc): | 251.55 |
| EPOCA IMPIANTO ORIGINARIO: ANNO: | | | |
| INTERVENTI SUCCESSIVI: | | | |
| DI MODESTA ENTITA': ANNO: | | | |
| DI PESANTE ENTITA': ANNO: | | | |

TIPOLOGIA:

| | | | | | |
|-----------|-------------------------------------|------------|--------------------------|--------|--------------------------|
| ISOLATO: | <input checked="" type="checkbox"/> | A CORTE: | <input type="checkbox"/> | ALTRO: | <input type="checkbox"/> |
| IN LINEA: | <input type="checkbox"/> | A SCHIERA: | <input type="checkbox"/> | | |

VALORE:

| GRADO DI CONSERVAZIONE | | VALORE ARCHITETTONICO AMBIENTALE | | RAPPORTO CON IL CONTESTO | |
|------------------------|-------------------------------------|----------------------------------|-------------------------------------|--------------------------|-------------------------------------|
| BUONO | <input checked="" type="checkbox"/> | BUONO | <input checked="" type="checkbox"/> | BUONO | <input checked="" type="checkbox"/> |
| MEDIOCRE | <input type="checkbox"/> | MEDIOCRE | <input type="checkbox"/> | MEDIOCRE | <input type="checkbox"/> |
| PESSIMO | <input type="checkbox"/> | PESSIMO | <input type="checkbox"/> | PESSIMO | <input type="checkbox"/> |

DESTINAZIONE D'USO:

| DESTINAZIONI D'USO ESISTENTI | | | | | DESTINAZIONI D'USO AMMESSE | | | | | 0 = Non utilizzato 1 = Residenza (compreso depositi, autorimesse, ecc.) 2 = Artigianato 3 = Commercio/Terziario/Direzionale 4 = Agricolo 5 = Usi particolari (chiesa, edifici pubblici, ecc.) |
|------------------------------|----------|--|--|--|----------------------------|----------|----------|--|--|--|
| INTERRATO | | | | | INTERRATO | | | | | |
| TERRA | 4 | | | | TERRA | 4 | 1 | | | |
| PRIMO PIANO | 4 | | | | PRIMO PIANO | 4 | 1 | | | |
| SECONDO PIANO | | | | | SECONDO PIANO | | | | | |
| SOTTOTETTO | | | | | SOTTOTETTO | | | | | |

QUALITA' E INTERVENTI:

| QUALITA' STORICO AMBIENTALI | | ELEMENTI DI CONTRASTO | | INTERVENTI SUL VOLUME ESISTENTE | |
|--|-------------------------------------|-----------------------|--|-------------------------------------|-------------------------------------|
| 1. Edifici di elevato valore storico-architettonico ed edifici religiosi | | FORATURE | | RESTAURO / RISANAMENTO CONSERVATIVO | |
| 2a. Edifici di valore storico | | BALCONI / TERRAZZE | | RISTRUTTURAZIONE PARZIALE | <input checked="" type="checkbox"/> |
| 2b. Edifici di valore ambientale | <input checked="" type="checkbox"/> | COPERTURA | | RISTRUTTURAZIONE TOTALE | |
| 3. Edificio di recente costruzione | | INFISSI | | DEMOLIZIONE SENZA RICOSTRUZ. | |
| 4. Edificio in contrasto con l'ambiente | | ALTRO | | SOSTITUZIONE EDILIZIA | |
| NOTE: | | NOTE: | | NOTE: | |

PRESCRIZIONI:

| |
|--|
| |
|--|

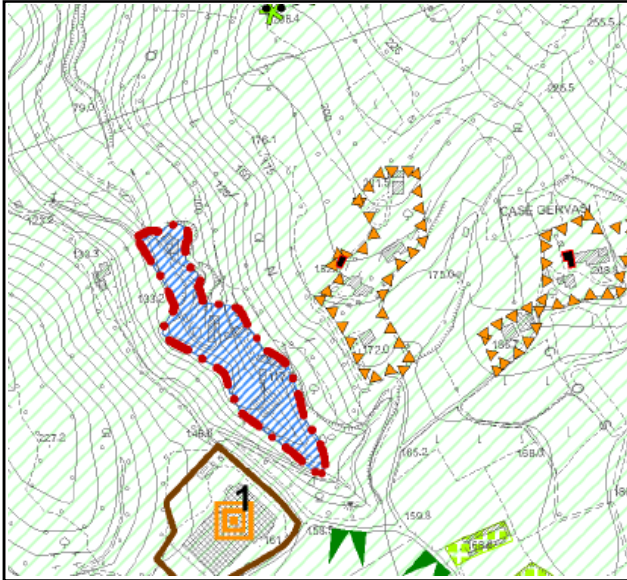


FOTO

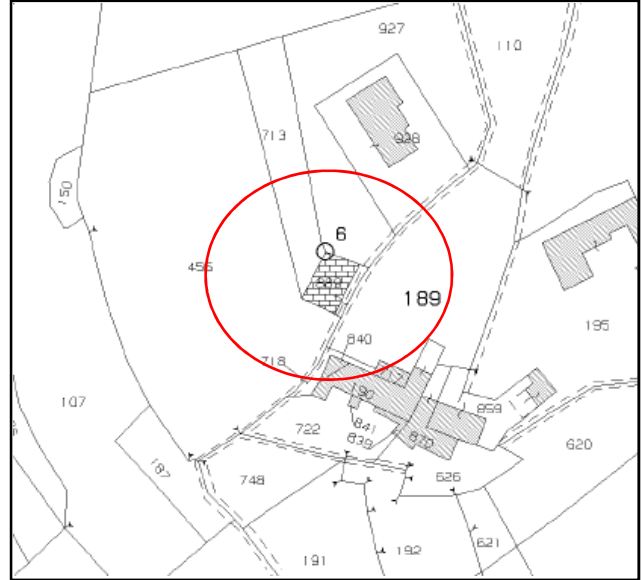
| | | | |
|-------------|---|--|---|
| SCHEDA B | COMUNE DI VILLAGA | |  |
| | PROVINCIA DI VICENZA | | |
| | Edifici di cui alla L.R. n. 11/2004, art. 40, comma 4 e N.T.A. del P.A.T. art. 15 | | |

| | | | | | |
|---------|-----------|-------------|------------|--------------------|----------|
| FOGLIO: | 21 | PARTICELLA: | 889 | CORPO DI FABBRICA: | B |
|---------|-----------|-------------|------------|--------------------|----------|

| | | | | | |
|-------------|--------------------|---------|--|--------------------|-------------|
| UBICAZIONE: | Via Gervasi | CIVICO: | | CODICE ECOGRAFICO: | 7146 |
|-------------|--------------------|---------|--|--------------------|-------------|



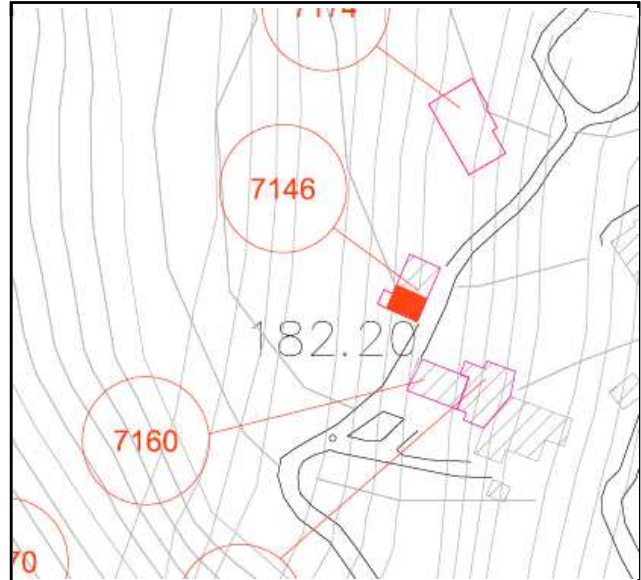
ESTRATTO P.A.T.



ESTRATTO CATASTALE



FOTO



INDIVIDUAZIONE CORPO FABBRICA

B

| | | |
|---------------------|---|--|
| Grado di protezione | 3 | |
|---------------------|---|--|

| | |
|---------------------|------------------------|
| Contesto ambientale | URBANIZZAZIONE DIFFUSA |
|---------------------|------------------------|

| | | | |
|----------|--|--|---|
| SCHEDA B | COMUNE DI VILLAGA | |  |
| | PROVINCIA DI VICENZA | | |
| | Edifici di cui alla L.R. n. 11/2004, art. 40, comma 4 e N.T.A. del P.A.T. art. 15 | | |

LOCALIZZAZIONE:

| | | | | | | | |
|-------------|----|-------------|-----|--------------------|------|--------------------|---|
| FOGLIO: | 21 | PARTICELLA: | 889 | CODICE ECOGRAFICO: | 7146 | CORPO DI FABBRICA: | c |
| UBICAZIONE: | | Via Gervasi | | CIVICO: | | | |

FAMIGLIE E ABITAZIONI:

| | | | |
|----------------------------------|--|-----------------------|--|
| ALLOGGI OCCUPATI: | | ALLOGGI NON OCCUPATI: | |
| ALLOGGI OCCUPATI SALTUARIAMENTE: | | | |
| STANZE: | | FAMIGLIE: | |
| | | RESIDENTI: | |

CARATTERISTICHE DIMENSIONALI:

| | | | |
|----------------------------|-------|--------------------------|-------|
| ALTEZZA EDIFICIO (m): | 2.2 | SUPERFICIE COPERTA (mq): | 10.32 |
| PIANI FUORI TERRA (n): | 1 | VOLUME FUORI TERRA (mc): | 22.70 |
| EPOCA IMPIANTO ORIGINARIO: | ANNO: | | |
| INTERVENTI SUCCESSIVI: | | | |
| DI MODESTA ENTITA': | ANNO: | | |
| DI PESANTE ENTITA': | ANNO: | | |

TIPOLOGIA:

| | | | | | |
|-----------|---|------------|--|--------|--|
| ISOLATO: | x | A CORTE: | | ALTRO: | |
| IN LINEA: | | A SCHIERA: | | | |



FOTO

VALORE:

| GRADO DI CONSERVAZIONE | | VALORE ARCHITETTONICO AMBIENTALE | | RAPPORTO CON IL CONTESTO | |
|------------------------|---|----------------------------------|---|--------------------------|---|
| BUONO | x | BUONO | x | BUONO | x |
| MEDIOCRE | | MEDIOCRE | | MEDIOCRE | |
| PESSIMO | | PESSIMO | | PESSIMO | |

DESTINAZIONE D'USO:

| DESTINAZIONI D'USO ESISTENTI | | | | | DESTINAZIONI D'USO AMMESSE | | | | | 0 = Non utilizzato 1 = Residenza (compreso depositi, autorimesse, ecc.) 2 = Artigianato 3 = Commercio/Terziario/Direzionale 4 = Agricolo 5 = Usi particolari (chiesa, edifici pubblici, ecc.) |
|------------------------------|---|--|--|--|----------------------------|---|---|--|--|--|
| INTERRATO | | | | | INTERRATO | | | | | |
| TERRA | 4 | | | | TERRA | 4 | 1 | | | |
| PRIMO PIANO | | | | | PRIMO PIANO | | | | | |
| SECONDO PIANO | | | | | SECONDO PIANO | | | | | |
| SOTTOTETTO | | | | | SOTTOTETTO | | | | | |

QUALITA' E INTERVENTI:

| QUALITA' STORICO AMBIENTALI | | ELEMENTI DI CONTRASTO | | INTERVENTI SUL VOLUME ESISTENTE | |
|--|---|-----------------------|--|-------------------------------------|---|
| 1. Edifici di elevato valore storico-architettonico ed edifici religiosi | | FORATURE | | RESTAURO / RISANAMENTO CONSERVATIVO | |
| 2a. Edifici di valore storico | | BALCONI / TERRAZZE | | RISTRUTTURAZIONE PARZIALE | x |
| 2b. Edifici di valore ambientale | x | COPERTURA | | RISTRUTTURAZIONE TOTALE | |
| 3. Edificio di recente costruzione | | INFISSI | | DEMOLIZIONE SENZA RICOSTRUZ. | |
| 4. Edificio in contrasto con l'ambiente | | ALTRO | | SOSTITUZIONE EDILIZIA | |
| NOTE: | | NOTE: | | NOTE: | |

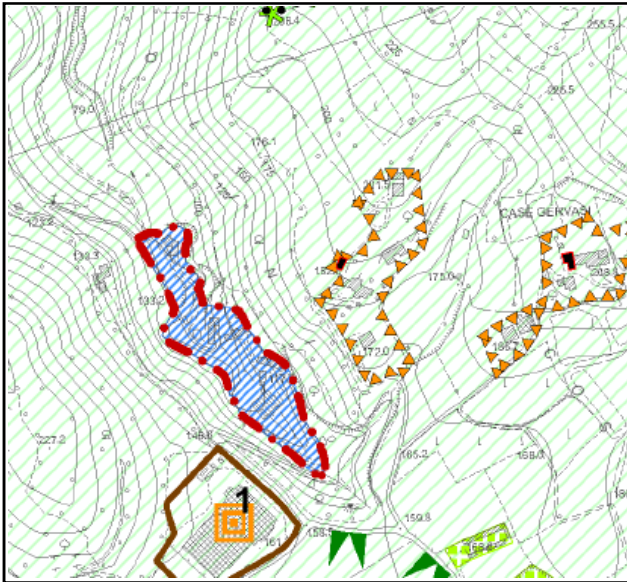
PRESCRIZIONI:

| |
|--|
| |
|--|

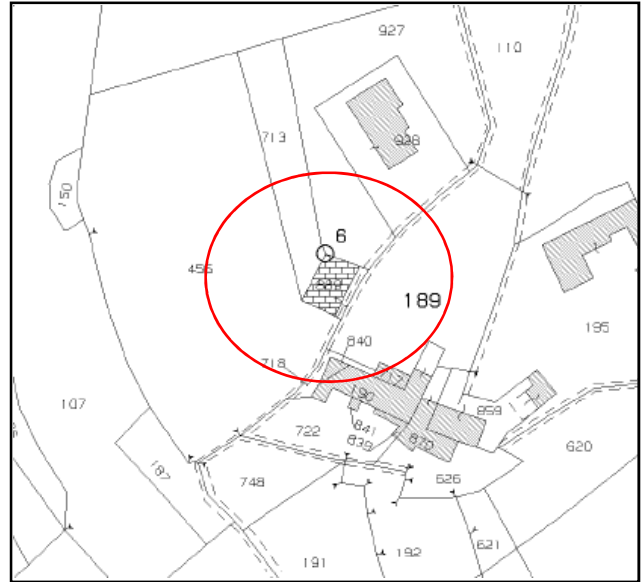
| | | | |
|-------------|---|--|---|
| SCHEDA B | COMUNE DI VILLAGA | |  |
| | PROVINCIA DI VICENZA | | |
| | Edifici di cui alla L.R. n. 11/2004, art. 40, comma 4 e N.T.A. del P.A.T. art. 15 | | |

| | | | | | |
|---------|-----------|-------------|------------|--------------------|----------|
| FOGLIO: | 21 | PARTICELLA: | 889 | CORPO DI FABBRICA: | C |
|---------|-----------|-------------|------------|--------------------|----------|

| | | | | | |
|-------------|--------------------|---------|--|--------------------|-------------|
| UBICAZIONE: | Via Gervasi | CIVICO: | | CODICE ECOGRAFICO: | 7146 |
|-------------|--------------------|---------|--|--------------------|-------------|



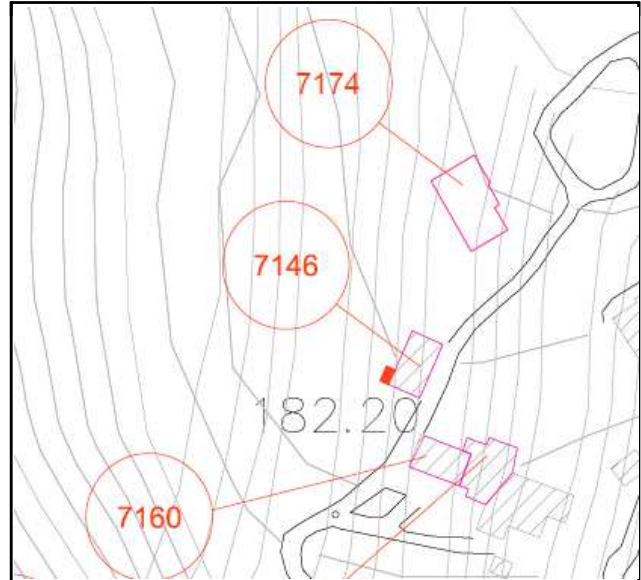
ESTRATTO P.A.T.



ESTRATTO CATASTALE



FOTO



INDIVIDUAZIONE CORPO FABBRICA

C

| | | |
|---------------------|---|--|
| Grado di protezione | 5 | |
|---------------------|---|--|

| | |
|---------------------|-----------|
| Contesto ambientale | OBBLIGATO |
|---------------------|-----------|

| | | | |
|----------|--|--|---|
| SCHEDA B | COMUNE DI VILLAGA | |  |
| | PROVINCIA DI VICENZA | | |
| | Edifici di cui alla L.R. n. 11/2004, art. 40, comma 4 e N.T.A. del P.A.T. art. 15 | | |

LOCALIZZAZIONE:

| | | | | | | | |
|-------------|-----------|--------------------|------------|--------------------|----------------|--------------------|----------|
| FOGLIO: | 21 | PARTICELLA: | 843 | CODICE ECOGRAFICO: | 7220 | CORPO DI FABBRICA: | A |
| UBICAZIONE: | | Via Gervasi | | CIVICO: | 10 - 12 | | |

FAMIGLIE E ABITAZIONI:

| | | | |
|-----------------------------------|--|-----------------------|--|
| ALLOGGI OCCUPATI: | | ALLOGGI NON OCCUPATI: | |
| ALLOGGI OCCUPATI SALTUARIALMENTE: | | | |
| STANZE: | | FAMIGLIE: | |
| | | RESIDENTI: | |

CARATTERISTICHE DIMENSIONALI:

| | | | |
|----------------------------|-------------|--------------------------|----------------|
| ALTEZZA EDIFICIO (m): | 8.00 | SUPERFICIE COPERTA (mq): | 136.50 |
| PIANI FUORI TERRA (n): | 3 | VOLUME FUORI TERRA (mc): | 1092.00 |
| EPOCA IMPIANTO ORIGINARIO: | ANNO: | | |
| INTERVENTI SUCCESSIVI: | | | |
| DI MODESTA ENTITA': | ANNO: | | |
| DI PESANTE ENTITA': | ANNO: | | |

TIPOLOGIA:

| | | | | | |
|-----------|----------|------------|--|--------|--|
| ISOLATO: | | A CORTE: | | ALTRO: | |
| IN LINEA: | x | A SCHIERA: | | | |

VALORE:

| GRADO DI CONSERVAZIONE | | VALORE ARCHITETTONICO AMBIENTALE | | RAPPORTO CON IL CONTESTO | |
|------------------------|----------|----------------------------------|----------|--------------------------|----------|
| BUONO | x | BUONO | x | BUONO | x |
| MEDIOCRE | | MEDIOCRE | | MEDIOCRE | |
| PESSIMO | | PESSIMO | | PESSIMO | |

DESTINAZIONE D'USO:

| DESTINAZIONI D'USO ESISTENTI | | | | | DESTINAZIONI D'USO DI PROGETTO | | | | | 0 = Non utilizzato 1 = Residenza (compreso depositi, autorimesse, ecc.) 2 = Artigianato 3 = Commercio/Terziario/Direzionale 4 = Agricolo 5 = Usi particolari (chiesa, edifici pubblici, ecc.) |
|------------------------------|----------|--|--|--|--------------------------------|----------|--|--|--|--|
| INTERRATO | | | | | INTERRATO | | | | | |
| TERRA | 1 | | | | TERRA | 1 | | | | |
| PRIMO PIANO | 1 | | | | PRIMO PIANO | 1 | | | | |
| SECONDO PIANO | | | | | SECONDO PIANO | | | | | |
| SOTTOTETTO | 1 | | | | SOTTOTETTO | 1 | | | | |

QUALITA' E INTERVENTI:


| QUALITA' STORICO AMBIENTALI | ELEMENTI DI CONTRASTO | INTERVENTI SUL VOLUME ESISTENTE |
|--|-----------------------|-------------------------------------|
| 1. Edifici di elevato valore storico-architettonico ed edifici religiosi | FORATURE | RESTAURO / RISANAMENTO CONSERVATIVO |
| 2a. Edifici di valore storico | BALCONI / TERRAZZE | RISTRUTTURAZIONE PARZIALE |
| 2b. Edifici di valore ambientale | COPERTURA | RISTRUTTURAZIONE TOTALE |
| 3. Edificio di recente costruzione | INFISSI | DEMOLIZIONE SENZA RICOSTRUZ. |
| 4. Edificio in contrasto con l'ambiente | ALTRO | SOSTITUZIONE EDILIZIA |
| NOTE: | NOTE: | NOTE: |

PRESCRIZIONI:

| |
|--|
| |
|--|

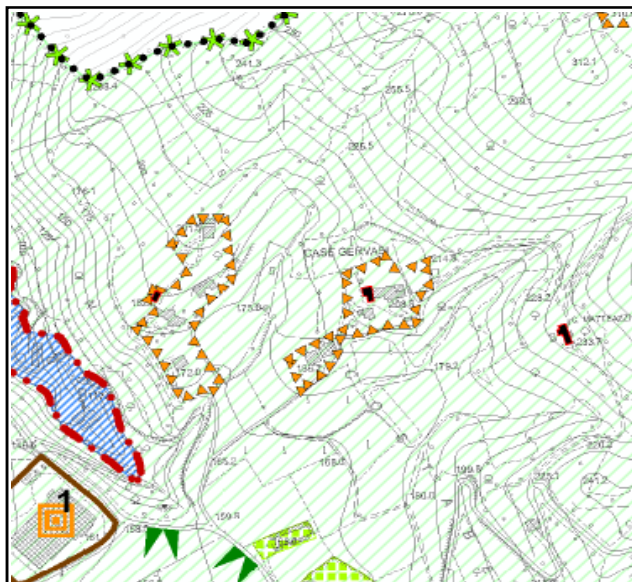


FOTO

| | | | |
|-------------|---|--|---|
| SCHEDA B | COMUNE DI VILLAGA | |  |
| | PROVINCIA DI VICENZA | | |
| | Edifici di cui alla L.R. n. 11/2004, art. 40, comma 4 e N.T.A. del P.A.T. art. 15 | | |

| | | | | | |
|---------|-----------|-------------|------------|--------------------|----------|
| FOGLIO: | 21 | PARTICELLA: | 843 | CORPO DI FABBRICA: | A |
|---------|-----------|-------------|------------|--------------------|----------|

| | | | | | |
|-------------|--------------------|---------|--------------|--------------------|-------------|
| UBICAZIONE: | Via Gervasi | CIVICO: | 10-12 | CODICE ECOGRAFICO: | 7220 |
|-------------|--------------------|---------|--------------|--------------------|-------------|



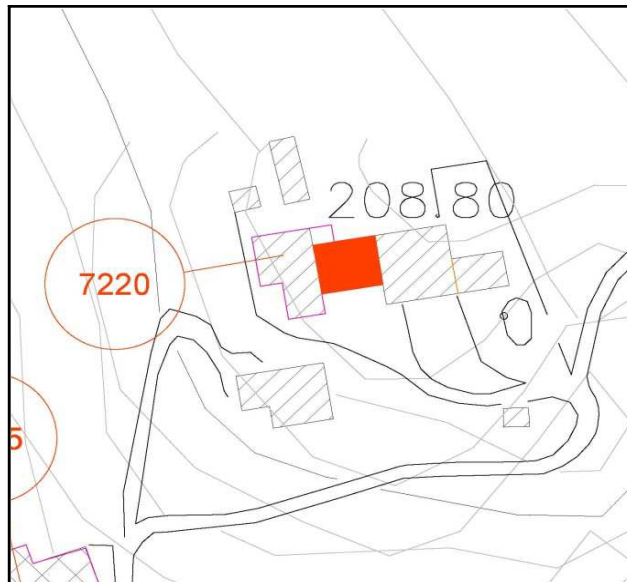
ESTRATTO P.A.T.



ESTRATTO CATASTALE



VISTA AEREA




INDIVIDUAZIONE CORPO FABBRICA

A

| | | |
|---------------------|----------|--|
| Grado di protezione | 3 | |
|---------------------|----------|--|

| | |
|---------------------|------------------------------------|
| Contesto ambientale | PAESAGGIO RURALE DI COLLINA |
|---------------------|------------------------------------|

| | | | |
|----------|--|--|---|
| SCHEDA B | COMUNE DI VILLAGA | |  |
| | PROVINCIA DI VICENZA | | |
| | Edifici di cui alla L.R. n. 11/2004, art. 40, comma 4 e N.T.A. del P.A.T. art. 15 | | |

LOCALIZZAZIONE:

| | | | | | | | |
|--------------------|-----------|-------------|------------|--------------------|-------------|--------------------|----------|
| FOGLIO: | 21 | PARTICELLA: | 843 | CODICE ECOGRAFICO: | 7220 | CORPO DI FABBRICA: | B |
| UBICAZIONE: | | | | | | | |
| Via Gervasi | | | | CIVICO: | 14 | | |

FAMIGLIE E ABITAZIONI:

| | | | |
|-----------------------------------|--|-----------------------|--|
| ALLOGGI OCCUPATI: | | ALLOGGI NON OCCUPATI: | |
| ALLOGGI OCCUPATI SALTUARIALMENTE: | | | |
| STANZE: | | FAMIGLIE: | |
| | | RESIDENTI: | |

CARATTERISTICHE DIMENSIONALI:

| | | | |
|----------------------------|-------------|--------------------------|---------------|
| ALTEZZA EDIFICIO (m.): | 5.00 | SUPERFICIE COPERTA (mq): | 26.88 |
| PIANI FUORI TERRA (n): | 2 | VOLUME FUORI TERRA (mc): | 134.38 |
| EPOCA IMPIANTO ORIGINARIO: | ANNO: | | |
| INTERVENTI SUCCESSIVI: | | | |
| DI MODESTA ENTITA': | ANNO: | | |
| DI PESANTE ENTITA': | ANNO: | | |

TIPOLOGIA:

| | | | | | |
|-----------|--|------------|--|--------|----------|
| ISOLATO: | | A CORTE: | | ALTRO: | x |
| IN LINEA: | | A SCHIERA: | | | |



FOTO

VALORE:

| GRADO DI CONSERVAZIONE | | VALORE ARCHITETTONICO AMBIENTALE | | RAPPORTO CON IL CONTESTO | |
|------------------------|----------|----------------------------------|----------|--------------------------|----------|
| BUONO | x | BUONO | x | BUONO | x |
| MEDIOCRE | | MEDIOCRE | | MEDIOCRE | |
| PESSIMO | | PESSIMO | | PESSIMO | |

DESTINAZIONE D'USO:


| DESTINAZIONI D'USO ESISTENTI | | | | DESTINAZIONI D'USO DI PROGETTO | | | | 0 = Non utilizzato 1 = Residenza (compreso depositi, autorimesse, ecc.) 2 = Artigianato 3 = Commercio/Terziario/Direzionale 4 = Agricolo 5 = Usi particolari (chiesa, edifici pubblici, ecc.) |
|------------------------------|----------|--|--|--------------------------------|----------|--|--|--|
| INTERRATO | | | | INTERRATO | | | | |
| TERRA | 1 | | | TERRA | 1 | | | |
| PRIMO PIANO | 1 | | | PRIMO PIANO | 1 | | | |
| SECONDO PIANO | | | | SECONDO PIANO | | | | |
| SOTTOTETTO | | | | SOTTOTETTO | | | | |

QUALITA' E INTERVENTI:

| QUALITA' STORICO AMBIENTALI | ELEMENTI DI CONTRASTO | INTERVENTI SUL VOLUME ESISTENTE |
|--|-----------------------|-------------------------------------|
| 1. Edifici di elevato valore storico-architettonico ed edifici religiosi | FORATURE | RESTAURO / RISANAMENTO CONSERVATIVO |
| 2a. Edifici di valore storico | BALCONI / TERRAZZE | RISTRUTTURAZIONE PARZIALE |
| 2b. Edifici di valore ambientale | COPERTURA | x |
| 3. Edificio di recente costruzione | INFISSI | RISTRUTTURAZIONE TOTALE |
| 4. Edificio in contrasto con l'ambiente | ALTRO | DEMOLIZIONE SENZA RICOSTRUZ. |
| NOTE: | NOTE: | SOSTITUZIONE EDILIZIA |
| | | NOTE: |

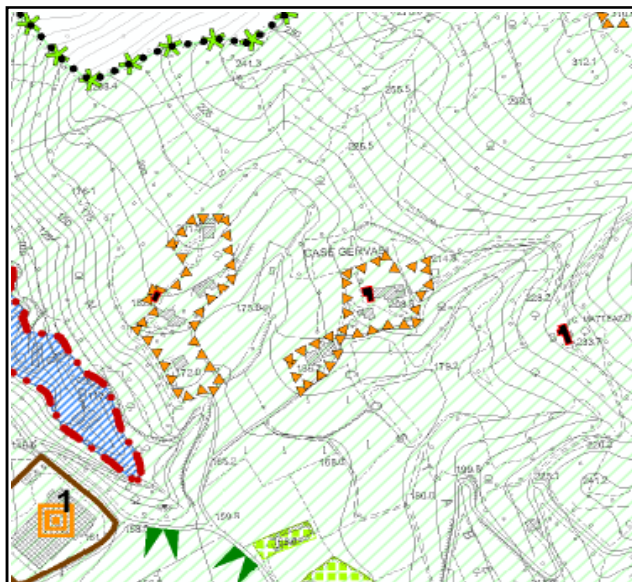
PRESCRIZIONI:

| |
|--|
| |
|--|

| | | | |
|-------------|---|--|---|
| SCHEDA B | COMUNE DI VILLAGA | |  |
| | PROVINCIA DI VICENZA | | |
| | Edifici di cui alla L.R. n. 11/2004, art. 40, comma 4 e N.T.A. del P.A.T. art. 15 | | |

| | | | | | |
|---------|-----------|-------------|------------|--------------------|----------|
| FOGLIO: | 21 | PARTICELLA: | 843 | CORPO DI FABBRICA: | B |
|---------|-----------|-------------|------------|--------------------|----------|

| | | | | | |
|-------------|--------------------|---------|-----------|--------------------|-------------|
| UBICAZIONE: | Via Gervasi | CIVICO: | 14 | CODICE ECOGRAFICO: | 7220 |
|-------------|--------------------|---------|-----------|--------------------|-------------|



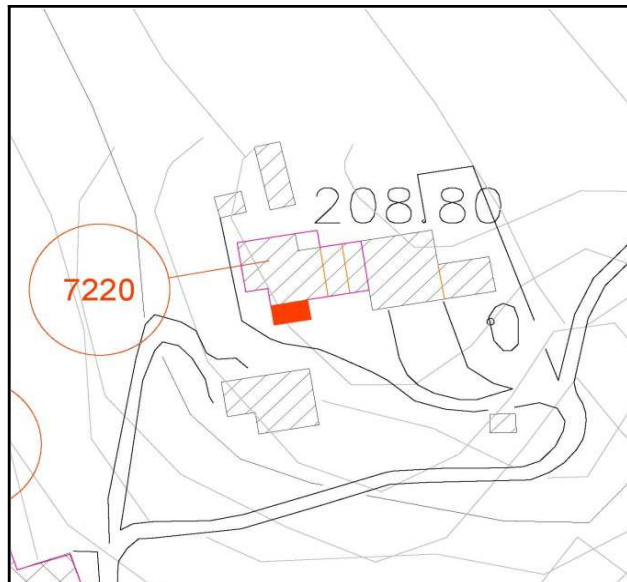
ESTRATTO P.A.T.



ESTRATTO CATASTALE



VISTA AEREA



INDIVIDUAZIONE CORPO FABBRICA

B

| | | |
|---------------------|----------|--|
| Grado di protezione | 5 | |
|---------------------|----------|--|

| | |
|---------------------|------------------|
| Contesto ambientale | OBBLIGATO |
|---------------------|------------------|

| | | | |
|----------|--|--|---|
| SCHEDA B | COMUNE DI VILLAGA | |  |
| | PROVINCIA DI VICENZA | | |
| | Edifici di cui alla L.R. n. 11/2004, art. 40, comma 4 e N.T.A. del P.A.T. art. 15 | | |

LOCALIZZAZIONE:

| | | | | | | | |
|--------------------|-----------|-------------|------------|--------------------|-------------|--------------------|----------|
| FOGLIO: | 21 | PARTICELLA: | 843 | CODICE ECOGRAFICO: | 7220 | CORPO DI FABBRICA: | C |
| UBICAZIONE: | | | | | | | |
| Via Gervasi | | | | CIVICO: | 14 | | |

FAMIGLIE E ABITAZIONI:

| | | | |
|-----------------------------------|--|-----------------------|--|
| ALLOGGI OCCUPATI: | | ALLOGGI NON OCCUPATI: | |
| ALLOGGI OCCUPATI SALTUARIALMENTE: | | | |
| STANZE: | | FAMIGLIE: | |
| | | RESIDENTI: | |

CARATTERISTICHE DIMENSIONALI:

| | | | |
|----------------------------|-------------|--------------------------|---------------|
| ALTEZZA EDIFICIO (m.): | 8.00 | SUPERFICIE COPERTA (mq): | 87.75 |
| PIANI FUORI TERRA (n): | 3 | VOLUME FUORI TERRA (mc): | 702.00 |
| EPOCA IMPIANTO ORIGINARIO: | ANNO: | | |
| INTERVENTI SUCCESSIVI: | | | |
| DI MODESTA ENTITA': | ANNO: | | |
| DI PESANTE ENTITA': | ANNO: | | |

TIPOLOGIA:

| | | | | | |
|-----------|----------|------------|--|--------|--|
| ISOLATO: | | A CORTE: | | ALTRO: | |
| IN LINEA: | x | A SCHIERA: | | | |



VALORE:

| GRADO DI CONSERVAZIONE | | VALORE ARCHITETTONICO AMBIENTALE | | RAPPORTO CON IL CONTESTO | |
|------------------------|----------|----------------------------------|----------|--------------------------|----------|
| BUONO | x | BUONO | x | BUONO | x |
| MEDIOCRE | | MEDIOCRE | | MEDIOCRE | |
| PESSIMO | | PESSIMO | | PESSIMO | |

DESTINAZIONE D'USO:


| DESTINAZIONI D'USO ESISTENTI | | | | | DESTINAZIONI D'USO DI PROGETTO | | | | | 0 = Non utilizzato 1 = Residenza (compreso depositi, autorimesse, ecc.) 2 = Artigianato 3 = Commercio/Terziario/Direzionale 4 = Agricolo 5 = Usi particolari (chiesa, edifici pubblici, ecc.) |
|------------------------------|----------|--|--|--|--------------------------------|----------|--|--|--|--|
| INTERRATO | | | | | INTERRATO | | | | | |
| TERRA | 1 | | | | TERRA | 1 | | | | |
| PRIMO PIANO | 1 | | | | PRIMO PIANO | 1 | | | | |
| SECONDO PIANO | | | | | SECONDO PIANO | | | | | |
| SOTTOTETTO | 1 | | | | SOTTOTETTO | 1 | | | | |

QUALITA' E INTERVENTI:

| QUALITA' STORICO AMBIENTALI | ELEMENTI DI CONTRASTO | INTERVENTI SUL VOLUME ESISTENTE |
|--|-----------------------|-------------------------------------|
| 1. Edifici di elevato valore storico-architettonico ed edifici religiosi | FORATURE | RESTAURO / RISANAMENTO CONSERVATIVO |
| 2a. Edifici di valore storico | BALCONI / TERRAZZE | RISTRUTTURAZIONE PARZIALE |
| 2b. Edifici di valore ambientale | COPERTURA | x |
| 3. Edificio di recente costruzione | INFISSI | RISTRUTTURAZIONE TOTALE |
| 4. Edificio in contrasto con l'ambiente | ALTRO | DEMOLIZIONE SENZA RICOSTRUZ. |
| NOTE: | NOTE: | SOSTITUZIONE EDILIZIA |
| | | NOTE: |

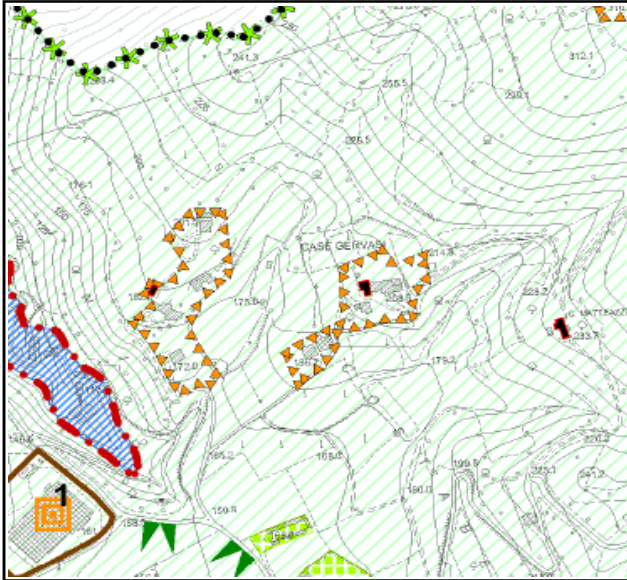
PRESCRIZIONI:

| |
|--|
| |
|--|

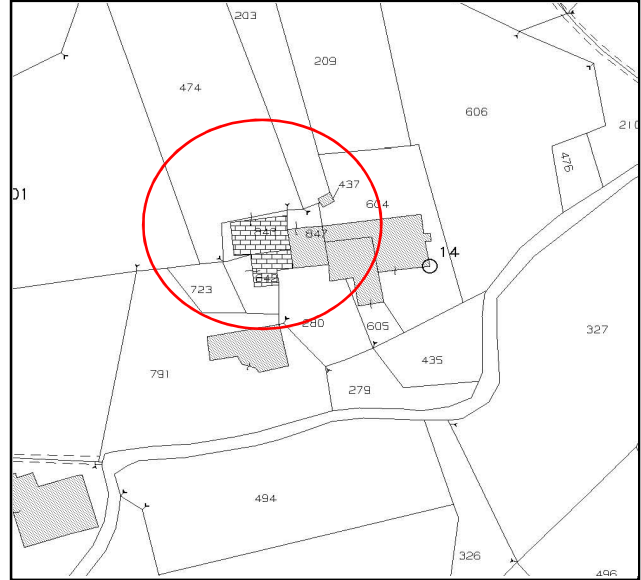
| | | | |
|-------------|---|--|---|
| SCHEDA B | COMUNE DI VILLAGA | |  |
| | PROVINCIA DI VICENZA | | |
| | Edifici di cui alla L.R. n. 11/2004, art. 40, comma 4 e N.T.A. del P.A.T. art. 15 | | |

| | | | | | |
|---------|-----------|-------------|------------|--------------------|----------|
| FOGLIO: | 21 | PARTICELLA: | 843 | CORPO DI FABBRICA: | C |
|---------|-----------|-------------|------------|--------------------|----------|

| | | | | | |
|-------------|--------------------|---------|-----------|--------------------|-------------|
| UBICAZIONE: | Via Gervasi | CIVICO: | 14 | CODICE ECOGRAFICO: | 7220 |
|-------------|--------------------|---------|-----------|--------------------|-------------|



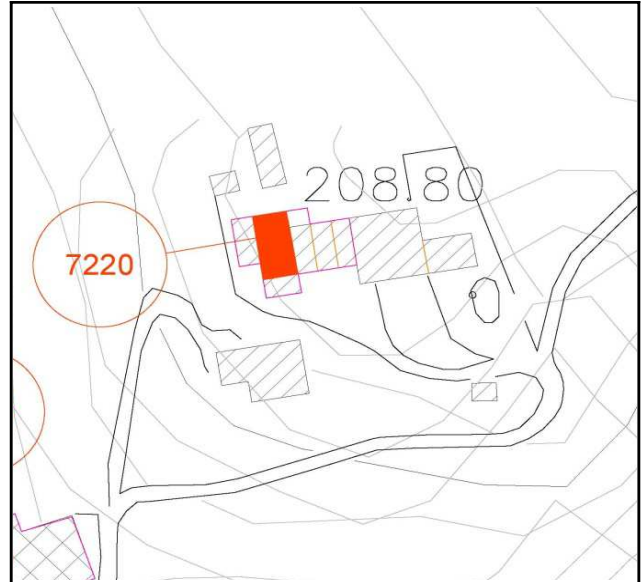
ESTRATTO P.A.T.



ESTRATTO CATASTALE



VISTA AEREA



INDIVIDUAZIONE CORPO FABBRICA

C

| | | |
|---------------------|----------|--|
| Grado di protezione | 5 | |
|---------------------|----------|--|

| | |
|---------------------|------------------|
| Contesto ambientale | OBBLIGATO |
|---------------------|------------------|

| | | | |
|----------|--|--|---|
| SCHEDA B | COMUNE DI VILLAGA | |  |
| | PROVINCIA DI VICENZA | | |
| | Edifici di cui alla L.R. n. 11/2004, art. 40, comma 4 e N.T.A. del P.A.T. art. 15 | | |

LOCALIZZAZIONE:

| | | | | | | | |
|--------------------|-----------|-------------|------------|--------------------|-------------|--------------------|----------|
| FOGLIO: | 21 | PARTICELLA: | 843 | CODICE ECOGRAFICO: | 7220 | CORPO DI FABBRICA: | D |
| UBICAZIONE: | | | | | | | |
| Via Gervasi | | | | CIVICO: | 14 | | |

FAMIGLIE E ABITAZIONI:

| | | | |
|-----------------------------------|--|-----------------------|--|
| ALLOGGI OCCUPATI: | | ALLOGGI NON OCCUPATI: | |
| ALLOGGI OCCUPATI SALTUARIALMENTE: | | | |
| STANZE: | | FAMIGLIE: | |
| | | RESIDENTI: | |

CARATTERISTICHE DIMENSIONALI:

| | | | |
|----------------------------|-------------|--------------------------|---------------|
| ALTEZZA EDIFICIO (m.): | 5.00 | SUPERFICIE COPERTA (mq): | 43.20 |
| PIANI FUORI TERRA (n): | 2 | VOLUME FUORI TERRA (mc): | 216.00 |
| EPOCA IMPIANTO ORIGINARIO: | ANNO: | | |
| INTERVENTI SUCCESSIVI: | | | |
| DI MODESTA ENTITA': | ANNO: | | |
| DI PESANTE ENTITA': | ANNO: | | |

TIPOLOGIA:

| | | | | | |
|-----------|----------|------------|--|--------|--|
| ISOLATO: | | A CORTE: | | ALTRO: | |
| IN LINEA: | x | A SCHIERA: | | | |

VALORE:

| GRADO DI CONSERVAZIONE | | VALORE ARCHITETTONICO AMBIENTALE | | RAPPORTO CON IL CONTESTO | |
|------------------------|----------|----------------------------------|----------|--------------------------|----------|
| BUONO | x | BUONO | x | BUONO | x |
| MEDIOCRE | | MEDIOCRE | | MEDIOCRE | |
| PESSIMO | | PESSIMO | | PESSIMO | |

DESTINAZIONE D'USO:

| DESTINAZIONI D'USO ESISTENTI | | | | DESTINAZIONI D'USO DI PROGETTO | | | | 0 = Non utilizzato 1 = Residenza (compreso depositi, autorimesse, ecc.) 2 = Artigianato 3 = Commercio/Terziario/Direzionale 4 = Agricolo 5 = Usi particolari (chiesa, edifici pubblici, ecc.) |
|------------------------------|----------|--|--|--------------------------------|----------|----------|--|--|
| INTERRATO | | | | INTERRATO | | | | |
| TERRA | 4 | | | TERRA | 4 | 1 | | |
| PRIMO PIANO | 4 | | | PRIMO PIANO | 4 | 1 | | |
| SECONDO PIANO | | | | SECONDO PIANO | | | | |
| SOTTOTETTO | | | | SOTTOTETTO | | | | |


QUALITA' E INTERVENTI:

| QUALITA' STORICO AMBIENTALI | ELEMENTI DI CONTRASTO | INTERVENTI SUL VOLUME ESISTENTE |
|--|-----------------------|-------------------------------------|
| 1. Edifici di elevato valore storico-architettonico ed edifici religiosi | FORATURE | RESTAURO / RISANAMENTO CONSERVATIVO |
| 2a. Edifici di valore storico | BALCONI / TERRAZZE | RISTRUTTURAZIONE PARZIALE |
| 2b. Edifici di valore ambientale | COPERTURA | x |
| 3. Edificio di recente costruzione | INFISSI | RISTRUTTURAZIONE TOTALE |
| 4. Edificio in contrasto con l'ambiente | ALTRO | DEMOLIZIONE SENZA RICOSTRUZ. |
| NOTE: | NOTE: | SOSTITUZIONE EDILIZIA |
| | | NOTE: |

PRESCRIZIONI:

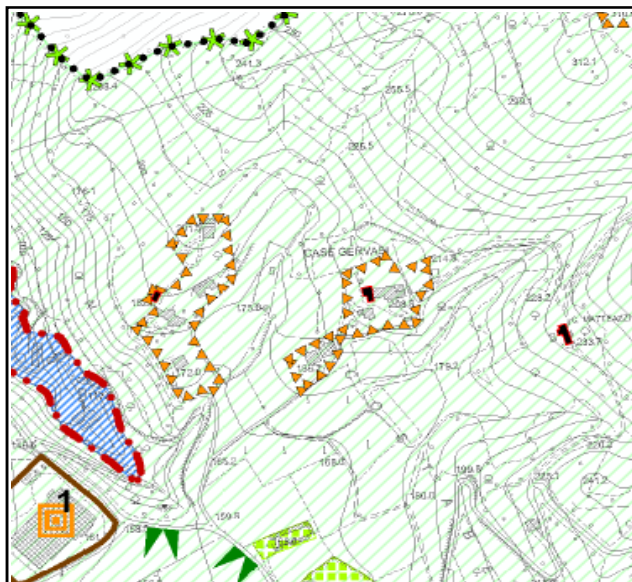
| |
|--|
| |
|--|



| | | | |
|-------------|---|--|---|
| SCHEDA B | COMUNE DI VILLAGA | |  |
| | PROVINCIA DI VICENZA | | |
| | Edifici di cui alla L.R. n. 11/2004, art. 40, comma 4 e N.T.A. del P.A.T. art. 15 | | |

| | | | | | |
|---------|-----------|-------------|------------|--------------------|----------|
| FOGLIO: | 21 | PARTICELLA: | 843 | CORPO DI FABBRICA: | D |
|---------|-----------|-------------|------------|--------------------|----------|

| | | | | | |
|-------------|--------------------|---------|-----------|--------------------|-------------|
| UBICAZIONE: | Via Gervasi | CIVICO: | 14 | CODICE ECOGRAFICO: | 7220 |
|-------------|--------------------|---------|-----------|--------------------|-------------|



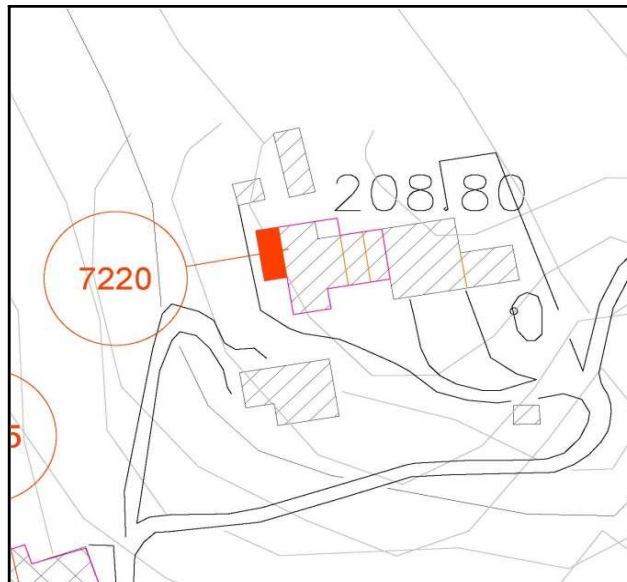
ESTRATTO P.A.T.



ESTRATTO CATASTALE



VISTA AEREA




INDIVIDUAZIONE CORPO FABBRICA

D

| | | |
|---------------------|---|--|
| Grado di protezione | 4 | |
|---------------------|---|--|

| | |
|---------------------|------------------|
| Contesto ambientale | OBBLIGATO |
|---------------------|------------------|

| | | | |
|----------|--|--|---|
| SCHEDA B | COMUNE DI VILLAGA | |  |
| | PROVINCIA DI VICENZA | | |
| | Edifici di cui alla L.R. n. 11/2004, art. 40, comma 4 e N.T.A. del P.A.T. art. 15 | | |

LOCALIZZAZIONE:

| | | | | | | | |
|-------------|-------------|-------------|-----|--------------------|------|--------------------|---|
| FOGLIO: | 21 | PARTICELLA: | 843 | CODICE ECOGRAFICO: | 7220 | CORPO DI FABBRICA: | E |
| UBICAZIONE: | Via Gervasi | | | CIVICO: | 14 | | |

FAMIGLIE E ABITAZIONI:

| | | | |
|-----------------------------------|--|-----------------------|--|
| ALLOGGI OCCUPATI: | | ALLOGGI NON OCCUPATI: | |
| ALLOGGI OCCUPATI SALTUARIALMENTE: | | | |
| STANZE: | | FAMIGLIE: | |
| | | RESIDENTI: | |

CARATTERISTICHE DIMENSIONALI:

| | | | |
|----------------------------|-------|--------------------------|-------|
| ALTEZZA EDIFICIO (m): | 2,50 | SUPERFICIE COPERTA (mq): | 20,25 |
| PIANI FUORI TERRA (n): | 1 | VOLUME FUORI TERRA (mc): | 50,63 |
| EPOCA IMPIANTO ORIGINARIO: | ANNO: | | |
| INTERVENTI SUCCESSIVI: | | | |
| DI MODESTA ENTITA': | ANNO: | | |
| DI PESANTE ENTITA': | ANNO: | | |

TIPOLOGIA:

| | | | | | |
|-----------|--|------------|--|--------|---|
| ISOLATO: | | A CORTE: | | ALTRO: | x |
| IN LINEA: | | A SCHIERA: | | | |



FOTO

VALORE:

| GRADO DI CONSERVAZIONE | | VALORE ARCHITETTONICO AMBIENTALE | | RAPPORTO CON IL CONTESTO | |
|------------------------|---|----------------------------------|---|--------------------------|---|
| BUONO | x | BUONO | | BUONO | |
| MEDIOCRE | | MEDIOCRE | | MEDIOCRE | |
| PESSIMO | | PESSIMO | x | PESSIMO | x |

DESTINAZIONE D'USO:


| DESTINAZIONI D'USO ESISTENTI | | | | | DESTINAZIONI D'USO DI PROGETTO | | | | | 0 = Non utilizzato 1 = Residenza (compreso depositi, autorimesse, ecc.) 2 = Artigianato 3 = Commercio/Terziario/Direzionale 4 = Agricolo 5 = Usi particolari (chiesa, edifici pubblici, ecc.) |
|------------------------------|---|--|--|--|--------------------------------|---|---|--|--|--|
| INTERRATO | | | | | INTERRATO | | | | | |
| TERRA | 4 | | | | TERRA | 4 | 1 | | | |
| PRIMO PIANO | 4 | | | | PRIMO PIANO | 4 | 1 | | | |
| SECONDO PIANO | | | | | SECONDO PIANO | | | | | |
| SOTTOTETTO | | | | | SOTTOTETTO | | | | | |

QUALITA' E INTERVENTI:

| QUALITA' STORICO AMBIENTALI | ELEMENTI DI CONTRASTO | INTERVENTI SUL VOLUME ESISTENTE | |
|--|-----------------------|-------------------------------------|---|
| 1. Edifici di elevato valore storico-architettonico ed edifici religiosi | FORATURE | RESTAURO / RISANAMENTO CONSERVATIVO | |
| 2a. Edifici di valore storico | BALCONI / TERRAZZE | RISTRUTTURAZIONE PARZIALE | |
| 2b. Edifici di valore ambientale | COPERTURA | RISTRUTTURAZIONE TOTALE | |
| 3. Edificio di recente costruzione | INFISSI | DEMOLIZIONE SENZA RICOSTRUZ. | x |
| 4. Edificio in contrasto con l'ambiente | ALTRO | SOSTITUZIONE EDILIZIA | |
| NOTE: | NOTE: | NOTE: | |

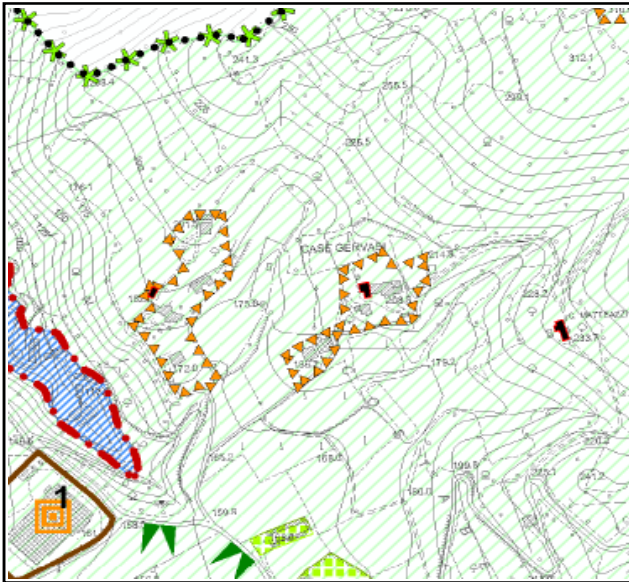
PRESCRIZIONI:

| |
|--|
| |
|--|

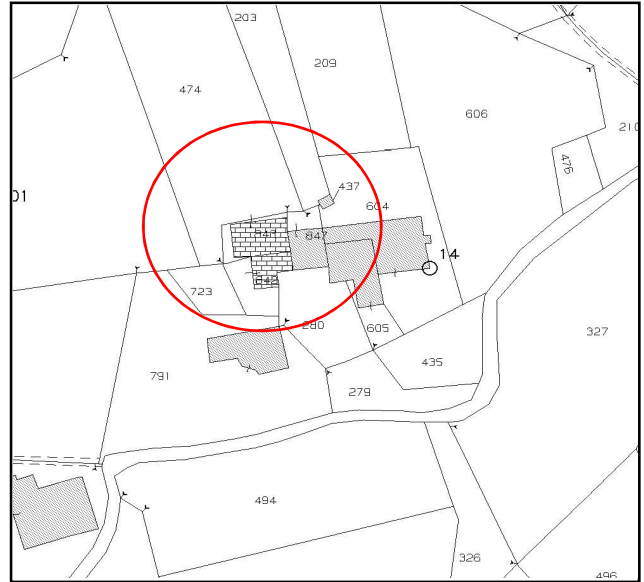
| | | | |
|-------------|---|--|---|
| SCHEDA B | COMUNE DI VILLAGA | |  |
| | PROVINCIA DI VICENZA | | |
| | Edifici di cui alla L.R. n. 11/2004, art. 40, comma 4 e N.T.A. del P.A.T. art. 15 | | |

| | | | | | |
|---------|-----------|-------------|------------|--------------------|----------|
| FOGLIO: | 21 | PARTICELLA: | 843 | CORPO DI FABBRICA: | E |
|---------|-----------|-------------|------------|--------------------|----------|

| | | | | | |
|-------------|--------------------|---------|-----------|--------------------|-------------|
| UBICAZIONE: | Via Gervasi | CIVICO: | 14 | CODICE ECOGRAFICO: | 7220 |
|-------------|--------------------|---------|-----------|--------------------|-------------|



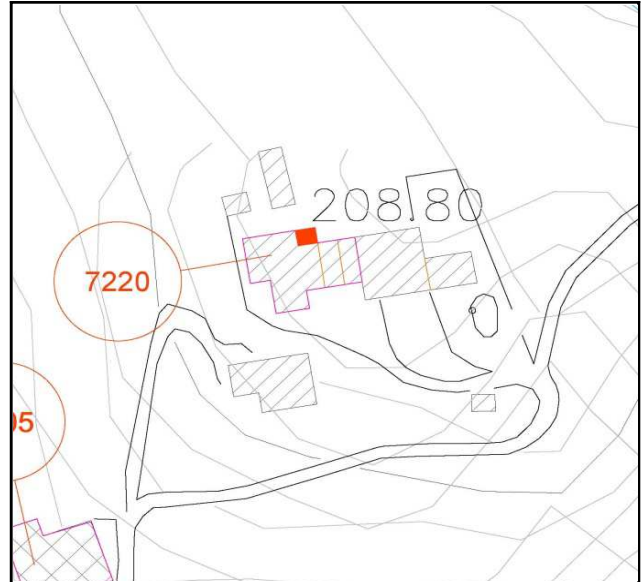
ESTRATTO P.A.T.



ESTRATTO CATASTALE



VISTA AEREA




INDIVIDUAZIONE CORPO FABBRICA

E

| | | |
|---------------------|----------|--|
| Grado di protezione | 6 | |
|---------------------|----------|--|

| | |
|---------------------|------------------|
| Contesto ambientale | OBBLIGATO |
|---------------------|------------------|

| | | | |
|----------|--|--|---|
| SCHEDA B | COMUNE DI VILLAGA | |  |
| | PROVINCIA DI VICENZA | | |
| | Edifici di cui alla L.R. n. 11/2004, art. 40, comma 4 e N.T.A. del P.A.T. art. 15 | | |

LOCALIZZAZIONE:

| | | | | | | | |
|-------------|----|-------------|-----|--------------------|------|--------------------|---|
| FOGLIO: | 21 | PARTICELLA: | 474 | CODICE ECOGRAFICO: | 7222 | CORPO DI FABBRICA: | F |
| UBICAZIONE: | | Via Gervasi | | CIVICO: | | | |

FAMIGLIE E ABITAZIONI:

| | | | |
|-----------------------------------|--|-----------------------|--|
| ALLOGGI OCCUPATI: | | ALLOGGI NON OCCUPATI: | |
| ALLOGGI OCCUPATI SALTUARIALMENTE: | | | |
| STANZE: | | FAMIGLIE: | |
| | | RESIDENTI: | |

CARATTERISTICHE DIMENSIONALI:

| | | | |
|----------------------------|-------|--------------------------|-------|
| ALTEZZA EDIFICIO (m): | 3,00 | SUPERFICIE COPERTA (mq): | 30,00 |
| PIANI FUORI TERRA (n): | 1 | VOLUME FUORI TERRA (mc): | 90,00 |
| EPOCA IMPIANTO ORIGINARIO: | ANNO: | | |
| INTERVENTI SUCCESSIVI: | | | |
| DI MODESTA ENTITA': | ANNO: | | |
| DI PESANTE ENTITA': | ANNO: | | |

TIPOLOGIA:

| | | | | | |
|-----------|---|------------|--|--------|--|
| ISOLATO: | x | A CORTE: | | ALTRO: | |
| IN LINEA: | | A SCHIERA: | | | |



FOTO

VALORE:

| GRADO DI CONSERVAZIONE | | VALORE ARCHITETTONICO AMBIENTALE | | RAPPORTO CON IL CONTESTO | |
|------------------------|---|----------------------------------|---|--------------------------|---|
| BUONO | | BUONO | x | BUONO | x |
| MEDIOCRE | x | MEDIOCRE | | MEDIOCRE | |
| PESSIMO | | PESSIMO | | PESSIMO | |

DESTINAZIONE D'USO:


| DESTINAZIONI D'USO ESISTENTI | | | | | DESTINAZIONI D'USO DI PROGETTO | | | | | 0 = Non utilizzato 1 = Residenza (compreso depositi, autorimesse, ecc.) 2 = Artigianato 3 = Commercio/Terziario/Direzionale 4 = Agricolo 5 = Usi particolari (chiesa, edifici pubblici, ecc.) |
|------------------------------|---|--|--|--|--------------------------------|---|---|--|--|--|
| INTERRATO | | | | | INTERRATO | | | | | |
| TERRA | 4 | | | | TERRA | 4 | 1 | | | |
| PRIMO PIANO | 4 | | | | PRIMO PIANO | 4 | 1 | | | |
| SECONDO PIANO | | | | | SECONDO PIANO | | | | | |
| SOTTOTETTO | | | | | SOTTOTETTO | | | | | |

QUALITA' E INTERVENTI:

| QUALITA' STORICO AMBIENTALI | ELEMENTI DI CONTRASTO | INTERVENTI SUL VOLUME ESISTENTE |
|--|-----------------------|-------------------------------------|
| 1. Edifici di elevato valore storico-architettonico ed edifici religiosi | FORATURE | RESTAURO / RISANAMENTO CONSERVATIVO |
| 2a. Edifici di valore storico | BALCONI / TERRAZZE | RISTRUTTURAZIONE PARZIALE |
| 2b. Edifici di valore ambientale | COPERTURA | x |
| 3. Edificio di recente costruzione | INFISSI | RISTRUTTURAZIONE TOTALE |
| 4. Edificio in contrasto con l'ambiente | ALTRO | DEMOLIZIONE SENZA RICOSTRUZ. |
| NOTE: | NOTE: | SOSTITUZIONE EDILIZIA |
| | | NOTE: |

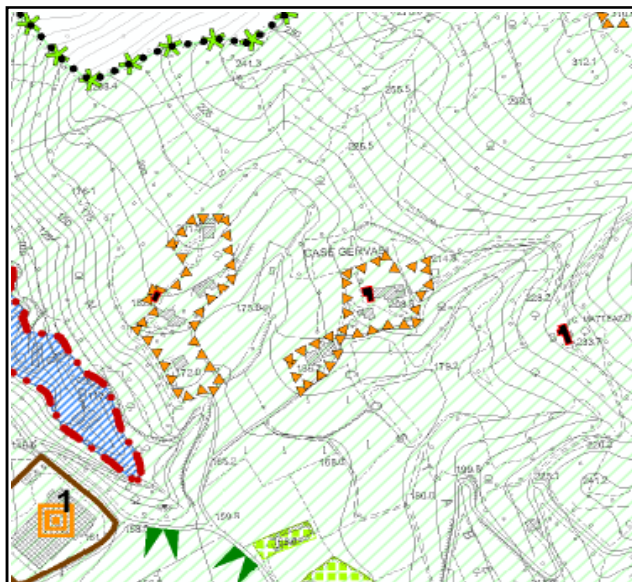
PRESCRIZIONI:

| |
|--|
| |
|--|

| | | | |
|-------------|---|--|---|
| SCHEDA B | COMUNE DI VILLAGA | |  |
| | PROVINCIA DI VICENZA | | |
| | Edifici di cui alla L.R. n. 11/2004, art. 40, comma 4 e N.T.A. del P.A.T. art. 15 | | |

| | | | | | |
|---------|-----------|-------------|------------|--------------------|----------|
| FOGLIO: | 21 | PARTICELLA: | 474 | CORPO DI FABBRICA: | F |
|---------|-----------|-------------|------------|--------------------|----------|

| | | | | | |
|-------------|--------------------|---------|--|--------------------|-------------|
| UBICAZIONE: | Via Gervasi | CIVICO: | | CODICE ECOGRAFICO: | 7222 |
|-------------|--------------------|---------|--|--------------------|-------------|



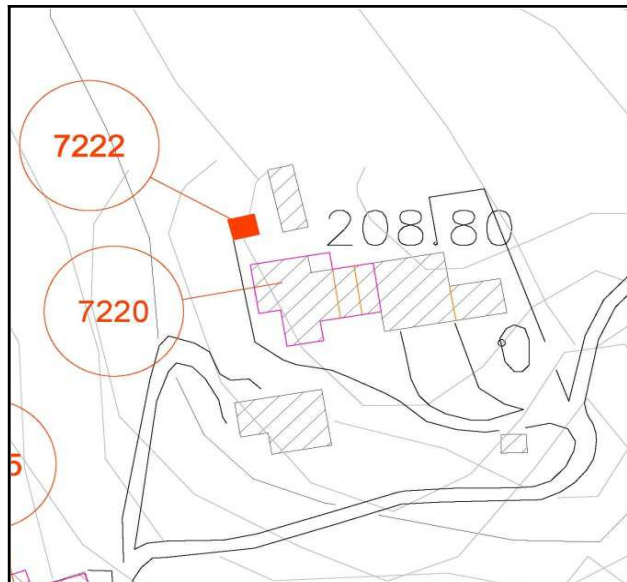
ESTRATTO P.A.T.



ESTRATTO CATASTALE



VISTA AEREA



INDIVIDUAZIONE CORPO FABBRICA

| | | |
|---------------------|----------|--|
| Grado di protezione | 3 | |
|---------------------|----------|--|

| | |
|---------------------|------------------------------------|
| Contesto ambientale | PAESAGGIO RURALE DI COLLINA |
|---------------------|------------------------------------|

| | | | |
|----------|--|--|---|
| SCHEDA B | COMUNE DI VILLAGA | |  |
| | PROVINCIA DI VICENZA | | |
| | Edifici di cui alla L.R. n. 11/2004, art. 40, comma 4 e N.T.A. del P.A.T. art. 15 | | |

LOCALIZZAZIONE:

| | | | | | | | |
|-------------|----|----------------|-----|--------------------|------|--------------------|---|
| FOGLIO: | 25 | PARTICELLA: | 439 | CODICE ECOGRAFICO: | 7275 | CORPO DI FABBRICA: | A |
| UBICAZIONE: | | Via Giacomuzzi | | CIVICO: | | | |

FAMIGLIE E ABITAZIONI:

| | | | |
|-----------------------------------|--|-----------------------|--|
| ALLOGGI OCCUPATI: | | ALLOGGI NON OCCUPATI: | |
| ALLOGGI OCCUPATI SALTUARIALMENTE: | | | |
| STANZE: | | FAMIGLIE: | |
| | | RESIDENTI: | |

CARATTERISTICHE DIMENSIONALI:

| | | | |
|----------------------------|-------|--------------------------|--------|
| ALTEZZA EDIFICIO (m): | 6.5 | SUPERFICIE COPERTA (mq): | 147.63 |
| PIANI FUORI TERRA (n): | 2 | VOLUME FUORI TERRA (mc): | 959.60 |
| EPOCA IMPIANTO ORIGINARIO: | ANNO: | | |
| INTERVENTI SUCCESSIVI: | | | |
| DI MODESTA ENTITA': | ANNO: | | |
| DI PESANTE ENTITA': | ANNO: | | |

TIPOLOGIA:

| | | | | | |
|-----------|---|------------|--|--------|--|
| ISOLATO: | | A CORTE: | | ALTRO: | |
| IN LINEA: | x | A SCHIERA: | | | |

VALORE:

| GRADO DI CONSERVAZIONE | | VALORE ARCHITETTONICO AMBIENTALE | | RAPPORTO CON IL CONTESTO | |
|------------------------|---|----------------------------------|---|--------------------------|---|
| BUONO | x | BUONO | x | BUONO | x |
| MEDIOCRE | | MEDIOCRE | | MEDIOCRE | |
| PESSIMO | | PESSIMO | | PESSIMO | |

DESTINAZIONE D'USO:

| DESTINAZIONI D'USO ESISTENTI | | | | | DESTINAZIONI D'USO AMMESSE | | | | | 0 = Non utilizzato 1 = Residenza (compreso depositi, autorimesse, ecc.) 2 = Artigianato 3 = Commercio/Terziario/Direzionale 4 = Agricolo 5 = Usi particolari (chiesa, edifici pubblici, ecc.) |
|------------------------------|---|--|--|--|----------------------------|---|---|--|--|--|
| INTERRATO | | | | | INTERRATO | | | | | |
| TERRA | 4 | | | | TERRA | 4 | 1 | | | |
| PRIMO PIANO | 4 | | | | PRIMO PIANO | 4 | 1 | | | |
| SECONDO PIANO | | | | | SECONDO PIANO | | | | | |
| SOTTOTETTO | | | | | SOTTOTETTO | | | | | |

QUALITA' E INTERVENTI:

| QUALITA' STORICO AMBIENTALI | | ELEMENTI DI CONTRASTO | | INTERVENTI SUL VOLUME ESISTENTE | |
|--|---|-----------------------|--|-------------------------------------|---|
| 1. Edifici di elevato valore storico-architettonico ed edifici religiosi | | FORATURE | | RESTAURO / RISANAMENTO CONSERVATIVO | x |
| 2a. Edifici di valore storico | | BALCONI / TERRAZZE | | RISTRUTTURAZIONE PARZIALE | |
| 2b. Edifici di valore ambientale | x | COPERTURA | | RISTRUTTURAZIONE TOTALE | |
| 3. Edificio di recente costruzione | | INFISSI | | DEMOLIZIONE SENZA RICOSTRUZ. | |
| 4. Edificio in contrasto con l'ambiente | | ALTRO | | SOSTITUZIONE EDILIZIA | |
| NOTE: | | NOTE: | | NOTE: | |

PRESCRIZIONI:

| |
|--|
| |
|--|

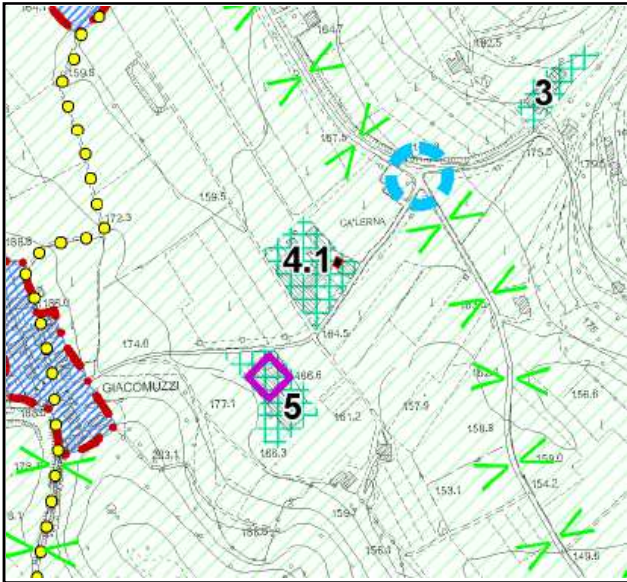


FOTO

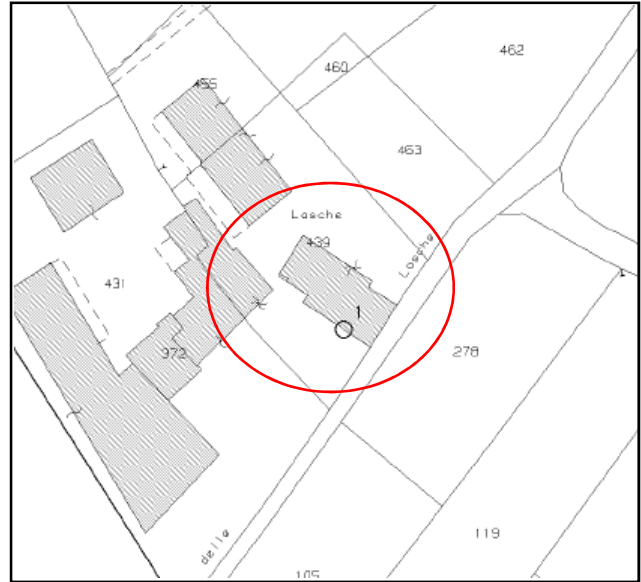
| | | | |
|-------------|---|--|---|
| SCHEDA B | COMUNE DI VILLAGA | |  |
| | PROVINCIA DI VICENZA | | |
| | Edifici di cui alla L.R. n. 11/2004, art. 40, comma 4 e N.T.A. del P.A.T. art. 15 | | |

| | | | | | |
|---------|-----------|-------------|------------|--------------------|----------|
| FOGLIO: | 25 | PARTICELLA: | 439 | CORPO DI FABBRICA: | A |
|---------|-----------|-------------|------------|--------------------|----------|

| | | | | | |
|-------------|-----------------------|---------|--|--------------------|-------------|
| UBICAZIONE: | Via Giacomuzzi | CIVICO: | | CODICE ECOGRAFICO: | 7275 |
|-------------|-----------------------|---------|--|--------------------|-------------|



ESTRATTO P.A.T.



ESTRATTO CATASTALE



FOTO




INDIVIDUAZIONE CORPO FABBRICA

A

| | | |
|---------------------|----------|--|
| Grado di protezione | 3 | |
|---------------------|----------|--|

| | |
|---------------------|---|
| Contesto ambientale | CONTESTO AGRICOLO DI VALORE TESTIMONIALE |
|---------------------|---|

| | | | |
|----------|--|--|---|
| SCHEDA B | COMUNE DI VILLAGA | |  |
| | PROVINCIA DI VICENZA | | |
| | Edifici di cui alla L.R. n. 11/2004, art. 40, comma 4 e N.T.A. del P.A.T. art. 15 | | |

LOCALIZZAZIONE:

| | | | | | | | |
|-------------|----------------|-------------|-----|--------------------|------|--------------------|---|
| FOGLIO: | 25 | PARTICELLA: | 439 | CODICE ECOGRAFICO: | 7275 | CORPO DI FABBRICA: | B |
| UBICAZIONE: | Via Giacomuzzi | | | CIVICO: | | | |

FAMIGLIE E ABITAZIONI:

| | | | |
|-----------------------------------|--|-----------------------|--|
| ALLOGGI OCCUPATI: | | ALLOGGI NON OCCUPATI: | |
| ALLOGGI OCCUPATI SALTUARIALMENTE: | | | |
| STANZE: | | FAMIGLIE: | |
| | | RESIDENTI: | |

CARATTERISTICHE DIMENSIONALI:

| | | | |
|----------------------------|-------|--------------------------|--------|
| ALTEZZA EDIFICIO (m): | 5,5 | SUPERFICIE COPERTA (mq): | 97,46 |
| PIANI FUORI TERRA (n): | 2 | VOLUME FUORI TERRA (mc): | 536,03 |
| EPOCA IMPIANTO ORIGINARIO: | ANNO: | | |
| INTERVENTI SUCCESSIVI: | | | |
| DI MODESTA ENTITA': | ANNO: | | |
| DI PESANTE ENTITA': | ANNO: | | |

TIPOLOGIA:

| | | | | | |
|-----------|---|------------|--|--------|--|
| ISOLATO: | | A CORTE: | | ALTRO: | |
| IN LINEA: | x | A SCHIERA: | | | |



FOTO

VALORE:

| GRADO DI CONSERVAZIONE | | VALORE ARCHITETTONICO AMBIENTALE | | RAPPORTO CON IL CONTESTO | |
|------------------------|---|----------------------------------|---|--------------------------|---|
| BUONO | | BUONO | | BUONO | |
| MEDIOCRE | | MEDIOCRE | | MEDIOCRE | |
| PESSIMO | x | PESSIMO | x | PESSIMO | x |

DESTINAZIONE D'USO:


| DESTINAZIONI D'USO ESISTENTI | | | | | DESTINAZIONI D'USO AMMESSE | | | | | 0 = Non utilizzato 1 = Residenza (compreso depositi, autorimesse, ecc.) 2 = Artigianato 3 = Commercio/Terziario/Direzionale 4 = Agricolo 5 = Usi particolari (chiesa, edifici pubblici, ecc.) |
|------------------------------|---|--|--|--|----------------------------|---|---|--|--|--|
| INTERRATO | | | | | INTERRATO | | | | | |
| TERRA | 4 | | | | TERRA | 4 | 1 | | | |
| PRIMO PIANO | 4 | | | | PRIMO PIANO | 4 | 1 | | | |
| SECONDO PIANO | | | | | SECONDO PIANO | | | | | |
| SOTTOTETTO | | | | | SOTTOTETTO | | | | | |

QUALITA' E INTERVENTI:

| QUALITA' STORICO AMBIENTALI | ELEMENTI DI CONTRASTO | INTERVENTI SUL VOLUME ESISTENTE |
|--|-----------------------|-------------------------------------|
| 1. Edifici di elevato valore storico-architettonico ed edifici religiosi | FORATURE | RESTAURO / RISANAMENTO CONSERVATIVO |
| 2a. Edifici di valore storico | BALCONI / TERRAZZE | RISTRUTTURAZIONE PARZIALE |
| 2b. Edifici di valore ambientale | COPERTURA | RISTRUTTURAZIONE TOTALE |
| 3. Edificio di recente costruzione | INFISSI | DEMOLIZIONE SENZA RICOSTRUZ. |
| 4. Edificio in contrasto con l'ambiente | ALTRO | SOSTITUZIONE EDILIZIA |
| NOTE: | NOTE: | NOTE: |

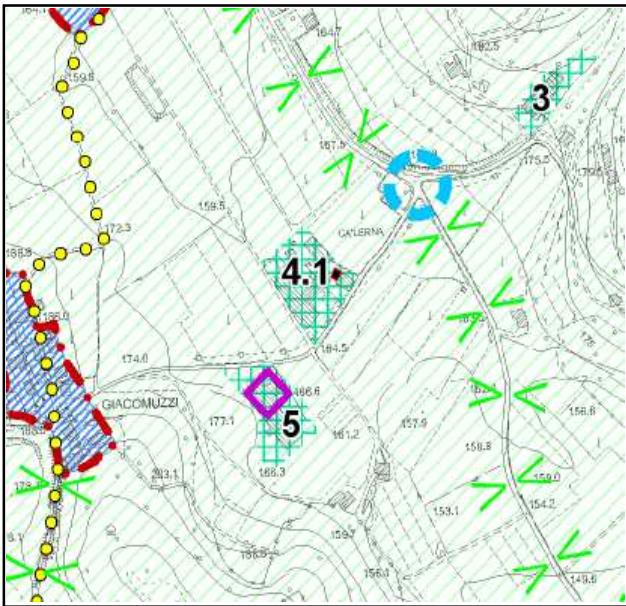
PRESCRIZIONI:

| |
|--|
| |
|--|

| | | | |
|-------------|---|--|---|
| SCHEDA B | COMUNE DI VILLAGA | |  |
| | PROVINCIA DI VICENZA | | |
| | Edifici di cui alla L.R. n. 11/2004, art. 40, comma 4 e N.T.A. del P.A.T. art. 15 | | |

| | | | | | |
|---------|-----------|-------------|------------|--------------------|----------|
| FOGLIO: | 25 | PARTICELLA: | 439 | CORPO DI FABBRICA: | B |
|---------|-----------|-------------|------------|--------------------|----------|

| | | | | | |
|-------------|-----------------------|---------|--|--------------------|-------------|
| UBICAZIONE: | Via Giacomuzzi | CIVICO: | | CODICE ECOGRAFICO: | 7275 |
|-------------|-----------------------|---------|--|--------------------|-------------|



ESTRATTO P.A.T.



ESTRATTO CATASTALE



FOTO




INDIVIDUAZIONE CORPO FABBRICA

B

| | | |
|---------------------|---|--|
| Grado di protezione | 6 | |
|---------------------|---|--|

| | |
|---------------------|-----------|
| Contesto ambientale | OBBLIGATO |
|---------------------|-----------|

| | | | |
|----------|--|--|---|
| SCHEDA B | COMUNE DI VILLAGA | |  |
| | PROVINCIA DI VICENZA | | |
| | Edifici di cui alla L.R. n. 11/2004, art. 40, comma 4 e N.T.A. del P.A.T. art. 15 | | |

LOCALIZZAZIONE:

| | | | | | | | |
|-------------|----|----------------|-----|--------------------|------|--------------------|---|
| FOGLIO: | 25 | PARTICELLA: | 439 | CODICE ECOGRAFICO: | 7275 | CORPO DI FABBRICA: | c |
| UBICAZIONE: | | Via Giacomuzzi | | CIVICO: | | | |

FAMIGLIE E ABITAZIONI:

| | | | |
|-----------------------------------|--|-----------------------|--|
| ALLOGGI OCCUPATI: | | ALLOGGI NON OCCUPATI: | |
| ALLOGGI OCCUPATI SALTUARIALMENTE: | | | |
| STANZE: | | FAMIGLIE: | |
| | | RESIDENTI: | |

CARATTERISTICHE DIMENSIONALI:

| | | | |
|----------------------------|-------|--------------------------|--------|
| ALTEZZA EDIFICIO (m): | 3,5 | SUPERFICIE COPERTA (mq): | 95,63 |
| PIANI FUORI TERRA (n): | 1 | VOLUME FUORI TERRA (mc): | 334,71 |
| EPOCA IMPIANTO ORIGINARIO: | ANNO: | | |
| INTERVENTI SUCCESSIVI: | | | |
| DI MODESTA ENTITA': | ANNO: | | |
| DI PESANTE ENTITA': | ANNO: | | |

TIPOLOGIA:

| | | | | | |
|-----------|---|------------|--|--------|--|
| ISOLATO: | | A CORTE: | | ALTRO: | |
| IN LINEA: | x | A SCHIERA: | | | |



VALORE:

| GRADO DI CONSERVAZIONE | | VALORE ARCHITETTONICO AMBIENTALE | | RAPPORTO CON IL CONTESTO | |
|------------------------|---|----------------------------------|---|--------------------------|---|
| BUONO | | BUONO | | BUONO | |
| MEDIOCRE | x | MEDIOCRE | | MEDIOCRE | |
| PESSIMO | | PESSIMO | x | PESSIMO | x |

DESTINAZIONE D'USO:


| DESTINAZIONI D'USO ESISTENTI | | | | | DESTINAZIONI D'USO AMMESSE | | | | | 0 = Non utilizzato 1 = Residenza (compreso depositi, autorimesse, ecc.) 2 = Artigianato 3 = Commercio/Terziario/Direzionale 4 = Agricolo 5 = Usi particolari (chiesa, edifici pubblici, ecc.) |
|------------------------------|---|--|--|--|----------------------------|---|---|--|--|--|
| INTERRATO | | | | | INTERRATO | | | | | |
| TERRA | 4 | | | | TERRA | 4 | 1 | | | |
| PRIMO PIANO | 4 | | | | PRIMO PIANO | 4 | 1 | | | |
| SECONDO PIANO | | | | | SECONDO PIANO | | | | | |
| SOTTOTETTO | | | | | SOTTOTETTO | | | | | |

QUALITA' E INTERVENTI:

| QUALITA' STORICO AMBIENTALI | ELEMENTI DI CONTRASTO | INTERVENTI SUL VOLUME ESISTENTE | |
|--|-----------------------|-------------------------------------|---|
| 1. Edifici di elevato valore storico-architettonico ed edifici religiosi | FORATURE | RESTAURO / RISANAMENTO CONSERVATIVO | |
| 2a. Edifici di valore storico | BALCONI / TERRAZZE | RISTRUTTURAZIONE PARZIALE | |
| 2b. Edifici di valore ambientale | COPERTURA | RISTRUTTURAZIONE TOTALE | x |
| 3. Edificio di recente costruzione | INFISSI | DEMOLIZIONE SENZA RICOSTRUZ. | |
| 4. Edificio in contrasto con l'ambiente | ALTRO | SOSTITUZIONE EDILIZIA | |
| NOTE: | NOTE: | NOTE: | |

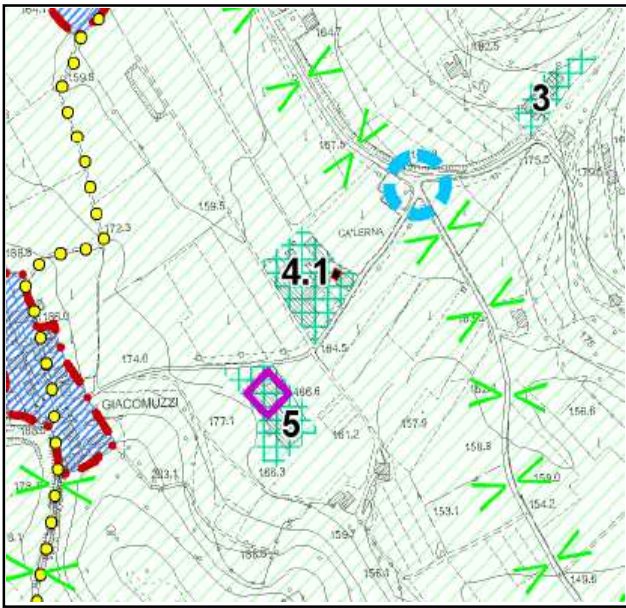
PRESCRIZIONI:

| |
|--|
| |
|--|

| | | | |
|-------------|---|--|---|
| SCHEDA B | COMUNE DI VILLAGA | |  |
| | PROVINCIA DI VICENZA | | |
| | Edifici di cui alla L.R. n. 11/2004, art. 40, comma 4 e N.T.A. del P.A.T. art. 15 | | |

| | | | | | |
|---------|-----------|-------------|------------|--------------------|----------|
| FOGLIO: | 25 | PARTICELLA: | 439 | CORPO DI FABBRICA: | C |
|---------|-----------|-------------|------------|--------------------|----------|

| | | | | | |
|-------------|-----------------------|---------|--|--------------------|-------------|
| UBICAZIONE: | Via Giacomuzzi | CIVICO: | | CODICE ECOGRAFICO: | 7275 |
|-------------|-----------------------|---------|--|--------------------|-------------|



ESTRATTO P.A.T.



ESTRATTO CATASTALE



FOTO




INDIVIDUAZIONE CORPO FABBRICA

C

| | | |
|---------------------|---|--|
| Grado di protezione | 6 | |
|---------------------|---|--|

| | |
|---------------------|-----------|
| Contesto ambientale | OBBLIGATO |
|---------------------|-----------|

| | | | |
|----------|--|--|---|
| SCHEDA B | COMUNE DI VILLAGA | |  |
| | PROVINCIA DI VICENZA | | |
| | Edifici di cui alla L.R. n. 11/2004, art. 40, comma 4 e N.T.A. del P.A.T. art. 15 | | |

LOCALIZZAZIONE:

| | | | | | | | |
|-------------|------------|-------------|--------|--------------------|------|--------------------|---|
| FOGLIO: | 15 | PARTICELLA: | 105-59 | CODICE ECOGRAFICO: | 8040 | CORPO DI FABBRICA: | A |
| UBICAZIONE: | Via Longhe | | | CIVICO: | 8 | | |

FAMIGLIE E ABITAZIONI:

| | | | |
|-----------------------------------|--|-----------------------|--|
| ALLOGGI OCCUPATI: | | ALLOGGI NON OCCUPATI: | |
| ALLOGGI OCCUPATI SALTUARIALMENTE: | | | |
| STANZE: | | FAMIGLIE: | |
| | | RESIDENTI: | |

CARATTERISTICHE DIMENSIONALI:

| | | | |
|----------------------------|-------|--------------------------|--------|
| ALTEZZA EDIFICIO (m.): | 6.2 | SUPERFICIE COPERTA (mq): | 36.71 |
| PIANI FUORI TERRA (n): | 2 | VOLUME FUORI TERRA (mc): | 227.60 |
| EPOCA IMPIANTO ORIGINARIO: | ANNO: | | |
| INTERVENTI SUCCESSIVI: | | | |
| DI MODESTA ENTITA': | ANNO: | | |
| DI PESANTE ENTITA': | ANNO: | | |

TIPOLOGIA:

| | | | | | |
|-----------|---|------------|--|--------|--|
| ISOLATO: | | A CORTE: | | ALTRO: | |
| IN LINEA: | x | A SCHIERA: | | | |

VALORE:

| GRADO DI CONSERVAZIONE | | VALORE ARCHITETTONICO AMBIENTALE | | RAPPORTO CON IL CONTESTO | |
|------------------------|---|----------------------------------|---|--------------------------|---|
| BUONO | x | BUONO | x | BUONO | x |
| MEDIOCRE | | MEDIOCRE | | MEDIOCRE | |
| PESSIMO | | PESSIMO | | PESSIMO | |

DESTINAZIONE D'USO:

| DESTINAZIONI D'USO ESISTENTI | | | | | DESTINAZIONI D'USO AMMESSE | | | | | 0 = Non utilizzato 1 = Residenza (compreso depositi, autorimesse, ecc.) 2 = Artigianato 3 = Commercio/Terziario/Direzionale 4 = Agricolo 5 = Usi particolari (chiesa, edifici pubblici, ecc.) |
|------------------------------|---|--|--|--|----------------------------|---|--|--|--|--|
| INTERRATO | | | | | INTERRATO | | | | | |
| TERRA | 1 | | | | TERRA | 1 | | | | |
| PRIMO PIANO | 1 | | | | PRIMO PIANO | 1 | | | | |
| SECONDO PIANO | | | | | SECONDO PIANO | | | | | |
| SOTTOTETTO | | | | | SOTTOTETTO | | | | | |

QUALITA' E INTERVENTI:


| QUALITA' STORICO AMBIENTALI | | ELEMENTI DI CONTRASTO | | INTERVENTI SUL VOLUME ESISTENTE | |
|--|---|-----------------------|--|-------------------------------------|---|
| 1. Edifici di elevato valore storico-architettonico ed edifici religiosi | | FORATURE | | RESTAURO / RISANAMENTO CONSERVATIVO | |
| 2a. Edifici di valore storico | | BALCONI / TERRAZZE | | RISTRUTTURAZIONE PARZIALE | x |
| 2b. Edifici di valore ambientale | x | COPERTURA | | RISTRUTTURAZIONE TOTALE | |
| 3. Edificio di recente costruzione | | INFISSI | | DEMOLIZIONE SENZA RICOSTRUZ. | |
| 4. Edificio in contrasto con l'ambiente | | ALTRO | | SOSTITUZIONE EDILIZIA | |
| NOTE: | | NOTE: | | NOTE: | |

PRESCRIZIONI:

| |
|--|
| |
|--|

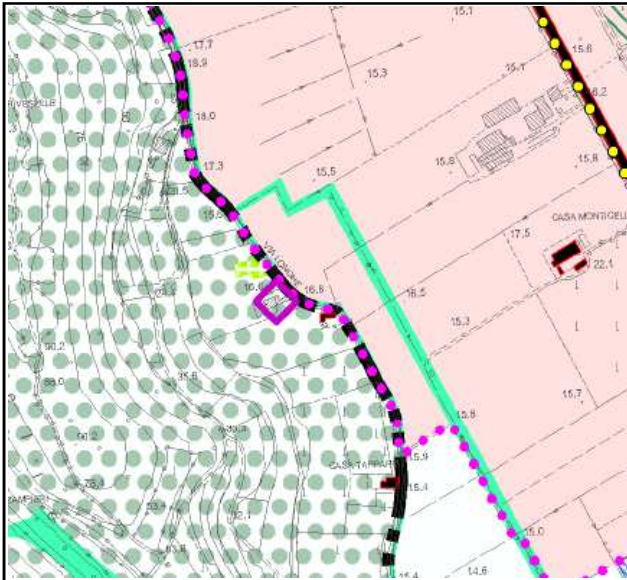


FOTO

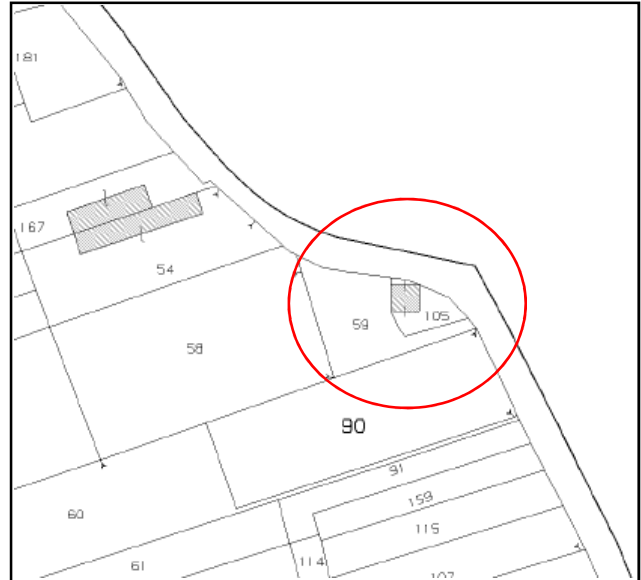
| | | | |
|-------------|---|--|---|
| SCHEDA B | COMUNE DI VILLAGA | |  |
| | PROVINCIA DI VICENZA | | |
| | Edifici di cui alla L.R. n. 11/2004, art. 40, comma 4 e N.T.A. del P.A.T. art. 15 | | |

| | | | | | |
|---------|-----------|-------------|---------------|--------------------|----------|
| FOGLIO: | 15 | PARTICELLA: | 105-59 | CORPO DI FABBRICA: | A |
|---------|-----------|-------------|---------------|--------------------|----------|

| | | | | | |
|-------------|-------------------|---------|----------|--------------------|-------------|
| UBICAZIONE: | Via Longhe | CIVICO: | 8 | CODICE ECOGRAFICO: | 8040 |
|-------------|-------------------|---------|----------|--------------------|-------------|



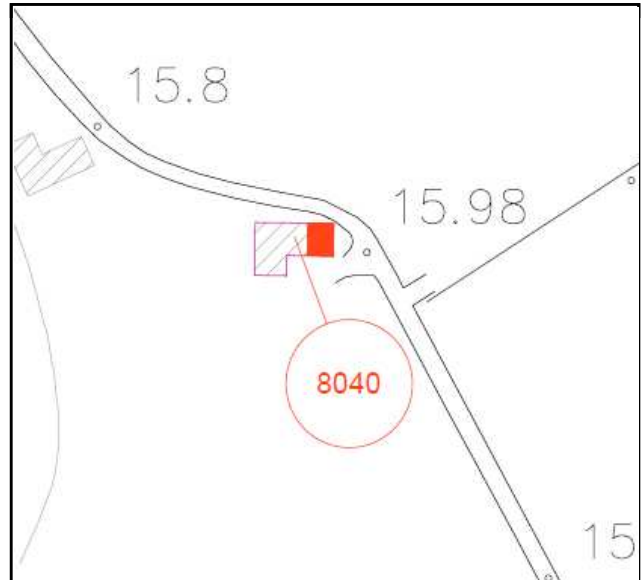
ESTRATTO P.A.T.



ESTRATTO CATASTALE



FOTO



INDIVIDUAZIONE CORPO FABBRICA

A

| | | |
|---------------------|---|--|
| Grado di protezione | 3 | |
|---------------------|---|--|

| | |
|---------------------|-----------------------------|
| Contesto ambientale | PAESAGGIO RURALE DI PIANURA |
|---------------------|-----------------------------|

| | | | |
|----------|--|--|---|
| SCHEDA B | COMUNE DI VILLAGA | |  |
| | PROVINCIA DI VICENZA | | |
| | Edifici di cui alla L.R. n. 11/2004, art. 40, comma 4 e N.T.A. del P.A.T. art. 15 | | |

LOCALIZZAZIONE:

| | | | | | | | |
|-------------|----|-------------|--------|--------------------|------|--------------------|---|
| FOGLIO: | 15 | PARTICELLA: | 105-59 | CODICE ECOGRAFICO: | 8040 | CORPO DI FABBRICA: | B |
| UBICAZIONE: | | Via Longhe | | CIVICO: | 8 | | |

FAMIGLIE E ABITAZIONI:

| | | | |
|-----------------------------------|--|-----------------------|--|
| ALLOGGI OCCUPATI: | | ALLOGGI NON OCCUPATI: | |
| ALLOGGI OCCUPATI SALTUARIALMENTE: | | | |
| STANZE: | | FAMIGLIE: | |
| | | RESIDENTI: | |

CARATTERISTICHE DIMENSIONALI:

| | | | |
|----------------------------|-------|--------------------------|--------|
| ALTEZZA EDIFICIO (m.): | 6.2 | SUPERFICIE COPERTA (mq): | 36.71 |
| PIANI FUORI TERRA (n): | 2 | VOLUME FUORI TERRA (mc): | 227.60 |
| EPOCA IMPIANTO ORIGINARIO: | ANNO: | | |
| INTERVENTI SUCCESSIVI: | | | |
| DI MODESTA ENTITA': | ANNO: | | |
| DI PESANTE ENTITA': | ANNO: | | |

TIPOLOGIA:

| | | | | | |
|-----------|---|------------|--|--------|--|
| ISOLATO: | | A CORTE: | | ALTRO: | |
| IN LINEA: | x | A SCHIERA: | | | |

VALORE:

| GRADO DI CONSERVAZIONE | | VALORE ARCHITETTONICO AMBIENTALE | | RAPPORTO CON IL CONTESTO | |
|------------------------|---|----------------------------------|---|--------------------------|---|
| BUONO | x | BUONO | x | BUONO | x |
| MEDIOCRE | | MEDIOCRE | | MEDIOCRE | |
| PESSIMO | | PESSIMO | | PESSIMO | |

DESTINAZIONE D'USO:

| DESTINAZIONI D'USO ESISTENTI | | | | | DESTINAZIONI D'USO AMMESSE | | | | | 0 = Non utilizzato 1 = Residenza (compreso depositi, autorimesse, ecc.) 2 = Artigianato 3 = Commercio/Terziario/Direzionale 4 = Agricolo 5 = Usi particolari (chiesa, edifici pubblici, ecc.) |
|------------------------------|---|--|--|--|----------------------------|---|--|--|--|--|
| INTERRATO | | | | | INTERRATO | | | | | |
| TERRA | 1 | | | | TERRA | 1 | | | | |
| PRIMO PIANO | 1 | | | | PRIMO PIANO | 1 | | | | |
| SECONDO PIANO | | | | | SECONDO PIANO | | | | | |
| SOTTOTETTO | | | | | SOTTOTETTO | | | | | |

QUALITA' E INTERVENTI:


| QUALITA' STORICO AMBIENTALI | | ELEMENTI DI CONTRASTO | | INTERVENTI SUL VOLUME ESISTENTE | |
|--|---|-----------------------|--|-------------------------------------|---|
| 1. Edifici di elevato valore storico-architettonico ed edifici religiosi | | FORATURE | | RESTAURO / RISANAMENTO CONSERVATIVO | |
| 2a. Edifici di valore storico | | BALCONI / TERRAZZE | | RISTRUTTURAZIONE PARZIALE | x |
| 2b. Edifici di valore ambientale | x | COPERTURA | | RISTRUTTURAZIONE TOTALE | |
| 3. Edificio di recente costruzione | | INFISSI | | DEMOLIZIONE SENZA RICOSTRUZ. | |
| 4. Edificio in contrasto con l'ambiente | | ALTRO | | SOSTITUZIONE EDILIZIA | |
| NOTE: | | NOTE: | | NOTE: | |

PRESCRIZIONI:

| |
|--|
| |
|--|

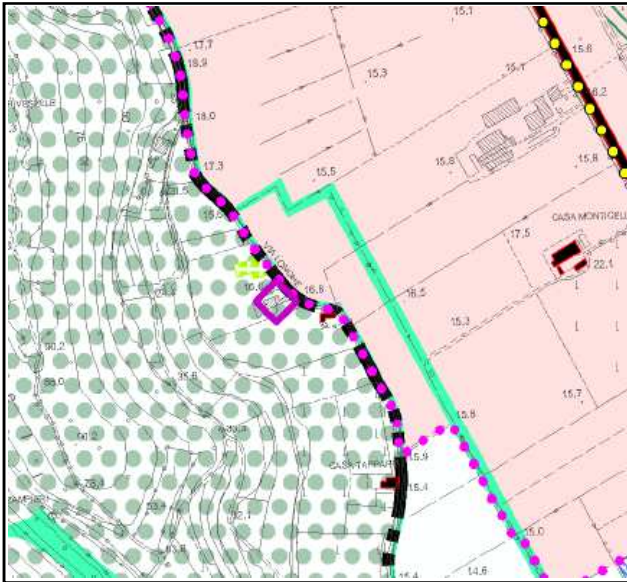


FOTO

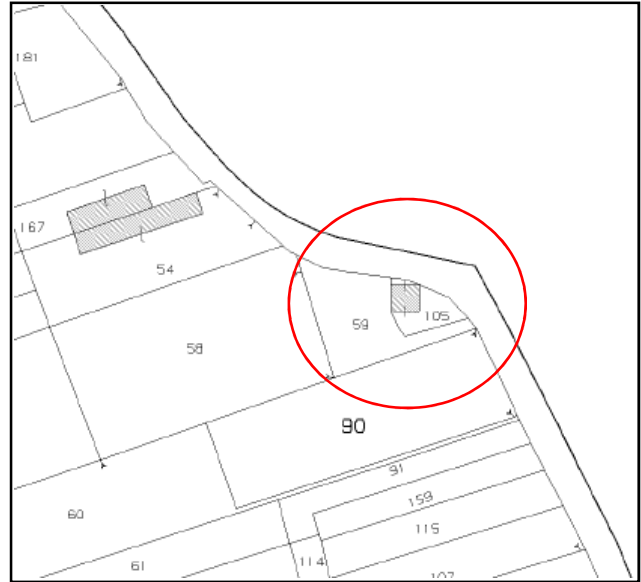
| | | | |
|-------------|---|--|---|
| SCHEDA B | COMUNE DI VILLAGA | |  |
| | PROVINCIA DI VICENZA | | |
| | Edifici di cui alla L.R. n. 11/2004, art. 40, comma 4 e N.T.A. del P.A.T. art. 15 | | |

| | | | | | |
|---------|-----------|-------------|---------------|--------------------|----------|
| FOGLIO: | 15 | PARTICELLA: | 105-59 | CORPO DI FABBRICA: | B |
|---------|-----------|-------------|---------------|--------------------|----------|

| | | | | | |
|-------------|-------------------|---------|----------|--------------------|-------------|
| UBICAZIONE: | Via Longhe | CIVICO: | 8 | CODICE ECOGRAFICO: | 8040 |
|-------------|-------------------|---------|----------|--------------------|-------------|



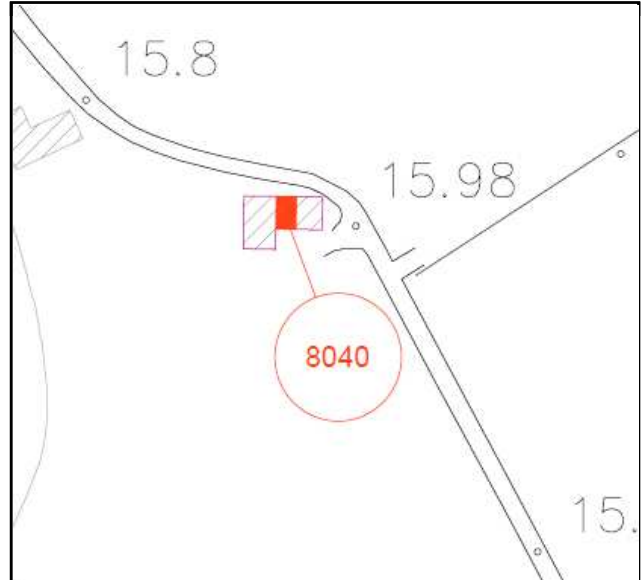
ESTRATTO P.A.T.



ESTRATTO CATASTALE



FOTO



INDIVIDUAZIONE CORPO FABBRICA

B

| | | |
|---------------------|---|--|
| Grado di protezione | 3 | |
|---------------------|---|--|

| | |
|---------------------|-----------------------------|
| Contesto ambientale | PAESAGGIO RURALE DI PIANURA |
|---------------------|-----------------------------|

| | | | |
|----------|--|--|---|
| SCHEDA B | COMUNE DI VILLAGA | |  |
| | PROVINCIA DI VICENZA | | |
| | Edifici di cui alla L.R. n. 11/2004, art. 40, comma 4 e N.T.A. del P.A.T. art. 15 | | |

LOCALIZZAZIONE:

| | | | | | | | |
|-------------|----|-------------|--------|--------------------|------|--------------------|---|
| FOGLIO: | 15 | PARTICELLA: | 105-59 | CODICE ECOGRAFICO: | 8040 | CORPO DI FABBRICA: | c |
| UBICAZIONE: | | Via Longhe | | CIVICO: | 8 | | |

FAMIGLIE E ABITAZIONI:

| | | | |
|-----------------------------------|--|-----------------------|--|
| ALLOGGI OCCUPATI: | | ALLOGGI NON OCCUPATI: | |
| ALLOGGI OCCUPATI SALTUARIALMENTE: | | | |
| STANZE: | | FAMIGLIE: | |
| | | RESIDENTI: | |

CARATTERISTICHE DIMENSIONALI:

| | | | |
|----------------------------|-------|--------------------------|--------|
| ALTEZZA EDIFICIO (m): | 8 | SUPERFICIE COPERTA (mq): | 33.64 |
| PIANI FUORI TERRA (n): | 2 | VOLUME FUORI TERRA (mc): | 269.12 |
| EPOCA IMPIANTO ORIGINARIO: | ANNO: | | |
| INTERVENTI SUCCESSIVI: | | | |
| DI MODESTA ENTITA': | ANNO: | | |
| DI PESANTE ENTITA': | ANNO: | | |

TIPOLOGIA:

| | | | | | |
|-----------|---|------------|--|--------|--|
| ISOLATO: | | A CORTE: | | ALTRO: | |
| IN LINEA: | x | A SCHIERA: | | | |

VALORE:

| GRADO DI CONSERVAZIONE | | VALORE ARCHITETTONICO AMBIENTALE | | RAPPORTO CON IL CONTESTO | |
|------------------------|---|----------------------------------|---|--------------------------|---|
| BUONO | x | BUONO | x | BUONO | x |
| MEDIOCRE | | MEDIOCRE | | MEDIOCRE | |
| PESSIMO | | PESSIMO | | PESSIMO | |

DESTINAZIONE D'USO:

| DESTINAZIONI D'USO ESISTENTI | | | | | DESTINAZIONI D'USO AMMESSE | | | | | 0 = Non utilizzato 1 = Residenza (compreso depositi, autorimesse, ecc.) 2 = Artigianato 3 = Commercio/Terziario/Direzionale 4 = Agricolo 5 = Usi particolari (chiesa, edifici pubblici, ecc.) |
|------------------------------|---|--|--|--|----------------------------|---|---|--|--|--|
| INTERRATO | | | | | INTERRATO | | | | | |
| TERRA | 4 | | | | TERRA | 4 | 1 | | | |
| PRIMO PIANO | 4 | | | | PRIMO PIANO | 4 | 1 | | | |
| SECONDO PIANO | | | | | SECONDO PIANO | | | | | |
| SOTTOTETTO | | | | | SOTTOTETTO | | | | | |

QUALITA' E INTERVENTI:


| QUALITA' STORICO AMBIENTALI | | ELEMENTI DI CONTRASTO | | INTERVENTI SUL VOLUME ESISTENTE | |
|--|---|-----------------------|--|-------------------------------------|---|
| 1. Edifici di elevato valore storico-architettonico ed edifici religiosi | | FORATURE | | RESTAURO / RISANAMENTO CONSERVATIVO | |
| 2a. Edifici di valore storico | | BALCONI / TERRAZZE | | RISTRUTTURAZIONE PARZIALE | x |
| 2b. Edifici di valore ambientale | x | COPERTURA | | RISTRUTTURAZIONE TOTALE | |
| 3. Edificio di recente costruzione | | INFISSI | | DEMOLIZIONE SENZA RICOSTRUZ. | |
| 4. Edificio in contrasto con l'ambiente | | ALTRO | | SOSTITUZIONE EDILIZIA | |
| NOTE: | | NOTE: | | NOTE: | |

PRESCRIZIONI:

| |
|--|
| |
|--|

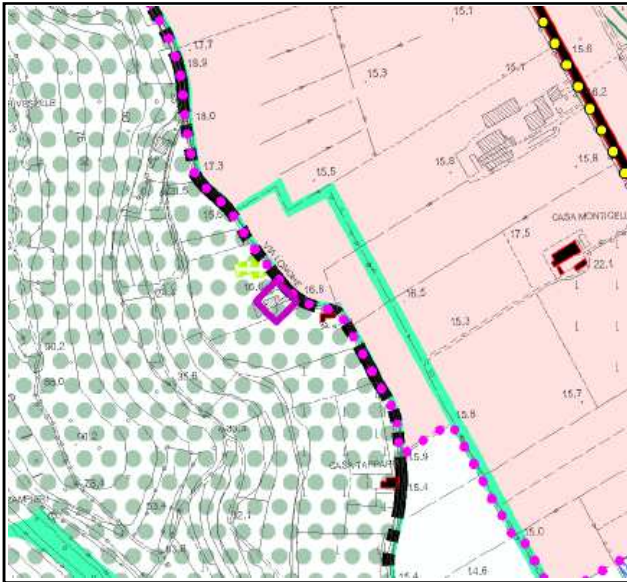


FOTO

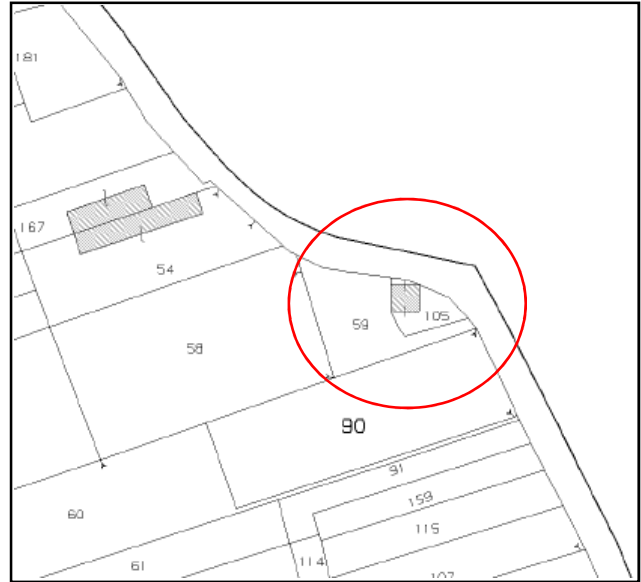
| | | | |
|-------------|---|--|---|
| SCHEDA B | COMUNE DI VILLAGA | |  |
| | PROVINCIA DI VICENZA | | |
| | Edifici di cui alla L.R. n. 11/2004, art. 40, comma 4 e N.T.A. del P.A.T. art. 15 | | |

| | | | | | |
|---------|-----------|-------------|---------------|--------------------|----------|
| FOGLIO: | 15 | PARTICELLA: | 105-59 | CORPO DI FABBRICA: | C |
|---------|-----------|-------------|---------------|--------------------|----------|

| | | | | | |
|-------------|-------------------|---------|----------|--------------------|-------------|
| UBICAZIONE: | Via Longhe | CIVICO: | 8 | CODICE ECOGRAFICO: | 8040 |
|-------------|-------------------|---------|----------|--------------------|-------------|



ESTRATTO P.A.T.



ESTRATTO CATASTALE



FOTO




INDIVIDUAZIONE CORPO FABBRICA

C

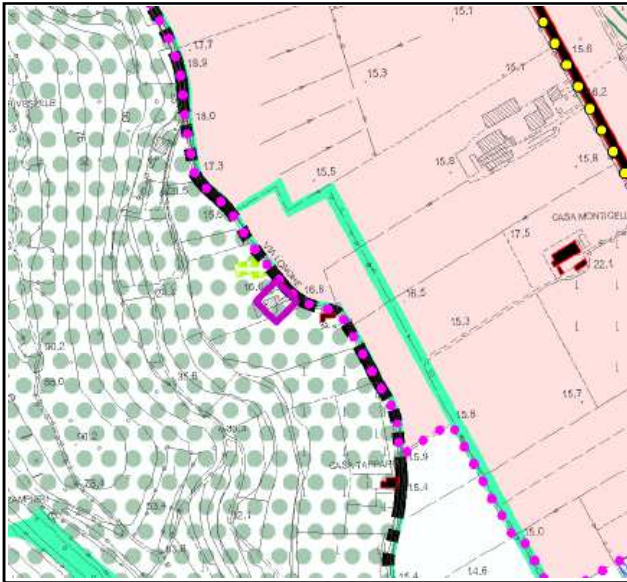
| | | |
|---------------------|---|--|
| Grado di protezione | 3 | |
|---------------------|---|--|

| | |
|---------------------|-----------|
| Contesto ambientale | OBBLIGATO |
|---------------------|-----------|

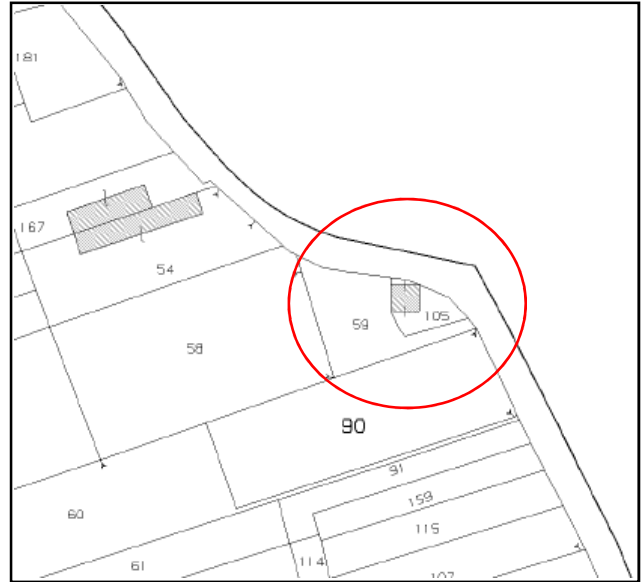
| | | | |
|-------------|---|--|---|
| SCHEDA B | COMUNE DI VILLAGA | |  |
| | PROVINCIA DI VICENZA | | |
| | Edifici di cui alla L.R. n. 11/2004, art. 40, comma 4 e N.T.A. del P.A.T. art. 15 | | |

| | | | | | |
|---------|-----------|-------------|---------------|--------------------|----------|
| FOGLIO: | 15 | PARTICELLA: | 105-59 | CORPO DI FABBRICA: | D |
|---------|-----------|-------------|---------------|--------------------|----------|

| | | | | | |
|-------------|-------------------|---------|----------|--------------------|-------------|
| UBICAZIONE: | Via Longhe | CIVICO: | 8 | CODICE ECOGRAFICO: | 8040 |
|-------------|-------------------|---------|----------|--------------------|-------------|



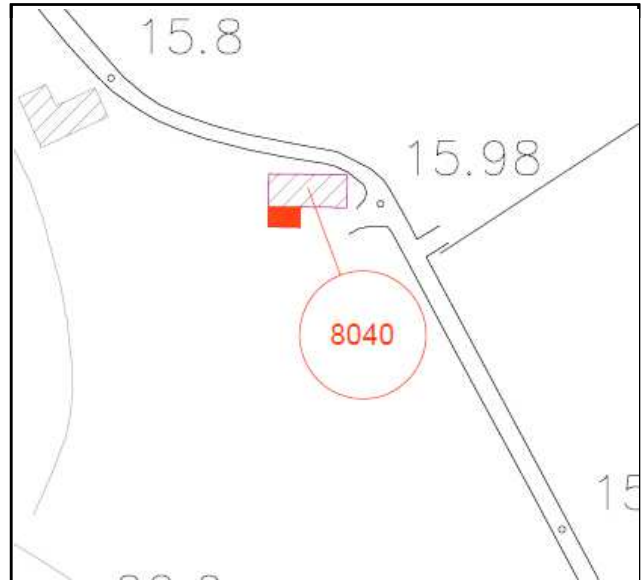
ESTRATTO P.A.T.



ESTRATTO CATASTALE



FOTO




INDIVIDUAZIONE CORPO FABBRICA

D

| | | |
|---------------------|---|--|
| Grado di protezione | 4 | |
|---------------------|---|--|

| | |
|---------------------|-----------|
| Contesto ambientale | OBBLIGATO |
|---------------------|-----------|

| | | | |
|----------|--|--|---|
| SCHEDA B | COMUNE DI VILLAGA | |  |
| | PROVINCIA DI VICENZA | | |
| | Edifici di cui alla L.R. n. 11/2004, art. 40, comma 4 e N.T.A. del P.A.T. art. 15 | | |

LOCALIZZAZIONE:

| | | | | | | | |
|-------------|----|-------------|--------|--------------------|------|--------------------|---|
| FOGLIO: | 15 | PARTICELLA: | 105-59 | CODICE ECOGRAFICO: | 8040 | CORPO DI FABBRICA: | D |
| UBICAZIONE: | | Via Longhe | | CIVICO: | 8 | | |

FAMIGLIE E ABITAZIONI:

| | | | |
|-----------------------------------|--|-----------------------|--|
| ALLOGGI OCCUPATI: | | ALLOGGI NON OCCUPATI: | |
| ALLOGGI OCCUPATI SALTUARIALMENTE: | | | |
| STANZE: | | FAMIGLIE: | |
| | | RESIDENTI: | |

CARATTERISTICHE DIMENSIONALI:

| | | | |
|----------------------------|-------|--------------------------|--------|
| ALTEZZA EDIFICIO (m.): | 5 | SUPERFICIE COPERTA (mq): | 27.03 |
| PIANI FUORI TERRA (n): | 1 | VOLUME FUORI TERRA (mc): | 135.15 |
| EPOCA IMPIANTO ORIGINARIO: | ANNO: | | |
| INTERVENTI SUCCESSIVI: | | | |
| DI MODESTA ENTITA': | ANNO: | | |
| DI PESANTE ENTITA': | ANNO: | | |

TIPOLOGIA:

| | | | | | |
|-----------|---|------------|--|--------|--|
| ISOLATO: | | A CORTE: | | ALTRO: | |
| IN LINEA: | x | A SCHIERA: | | | |

VALORE:

| GRADO DI CONSERVAZIONE | | VALORE ARCHITETTONICO AMBIENTALE | | RAPPORTO CON IL CONTESTO | |
|------------------------|---|----------------------------------|---|--------------------------|---|
| BUONO | | BUONO | x | BUONO | x |
| MEDIOCRE | | MEDIOCRE | | MEDIOCRE | |
| PESSIMO | x | PESSIMO | | PESSIMO | |

DESTINAZIONE D'USO:

| DESTINAZIONI D'USO ESISTENTI | | | | | DESTINAZIONI D'USO AMMESSE | | | | | 0 = Non utilizzato 1 = Residenza (compreso depositi, autorimesse, ecc.) 2 = Artigianato 3 = Commercio/Terziario/Direzionale 4 = Agricolo 5 = Usi particolari (chiesa, edifici pubblici, ecc.) |
|------------------------------|---|--|--|--|----------------------------|---|---|--|--|--|
| INTERRATO | | | | | INTERRATO | | | | | |
| TERRA | 4 | | | | TERRA | 4 | 1 | | | |
| PRIMO PIANO | 4 | | | | PRIMO PIANO | 4 | 1 | | | |
| SECONDO PIANO | | | | | SECONDO PIANO | | | | | |
| SOTTOTETTO | | | | | SOTTOTETTO | | | | | |

QUALITA' E INTERVENTI:

| QUALITA' STORICO AMBIENTALI | | ELEMENTI DI CONTRASTO | | INTERVENTI SUL VOLUME ESISTENTE | |
|--|---|-----------------------|--|-------------------------------------|---|
| 1. Edifici di elevato valore storico-architettonico ed edifici religiosi | | FORATURE | | RESTAURO / RISANAMENTO CONSERVATIVO | |
| 2a. Edifici di valore storico | | BALCONI / TERRAZZE | | RISTRUTTURAZIONE PARZIALE | |
| 2b. Edifici di valore ambientale | x | COPERTURA | | RISTRUTTURAZIONE TOTALE | x |
| 3. Edificio di recente costruzione | | INFISSI | | DEMOLIZIONE SENZA RICOSTRUZ. | |
| 4. Edificio in contrasto con l'ambiente | | ALTRO | | SOSTITUZIONE EDILIZIA | |
| NOTE: | | NOTE: | | NOTE: | |

PRESCRIZIONI:

| |
|--|
| |
|--|



FOTO

| | | | |
|----------|--|--|---|
| SCHEDA B | COMUNE DI VILLAGA | |  |
| | PROVINCIA DI VICENZA | | |
| | Edifici di cui alla L.R. n. 11/2004, art. 40, comma 4 e N.T.A. del P.A.T. art. 15 | | |

LOCALIZZAZIONE:

| | | | | | | | |
|-------------|----|-------------|-----|--------------------|------|--------------------|---|
| FOGLIO: | 13 | PARTICELLA: | 172 | CODICE ECOGRAFICO: | 8050 | CORPO DI FABBRICA: | A |
| UBICAZIONE: | | Via Longhe | | CIVICO: | 10 | | |

FAMIGLIE E ABITAZIONI:

| | | | |
|-----------------------------------|--|-----------------------|--|
| ALLOGGI OCCUPATI: | | ALLOGGI NON OCCUPATI: | |
| ALLOGGI OCCUPATI SALTUARIALMENTE: | | | |
| STANZE: | | FAMIGLIE: | |
| | | RESIDENTI: | |

CARATTERISTICHE DIMENSIONALI:

| | | | |
|----------------------------|-------|--------------------------|---------|
| ALTEZZA EDIFICIO (m): | 6.66 | SUPERFICIE COPERTA (mq): | 180.00 |
| PIANI FUORI TERRA (n): | 3 | VOLUME FUORI TERRA (mc): | 1198.80 |
| EPOCA IMPIANTO ORIGINARIO: | ANNO: | | |
| INTERVENTI SUCCESSIVI: | | | |
| DI MODESTA ENTITA': | ANNO: | 1995 | |
| DI PESANTE ENTITA': | ANNO: | | |

TIPOLOGIA:

| | | | | | |
|-----------|---|------------|--|--------|--|
| ISOLATO: | | A CORTE: | | ALTRO: | |
| IN LINEA: | x | A SCHIERA: | | | |

VALORE:

| GRADO DI CONSERVAZIONE | | VALORE ARCHITETTONICO AMBIENTALE | | RAPPORTO CON IL CONTESTO | |
|------------------------|---|----------------------------------|---|--------------------------|---|
| BUONO | x | BUONO | x | BUONO | x |
| MEDIOCRE | | MEDIOCRE | | MEDIOCRE | |
| PESSIMO | | PESSIMO | | PESSIMO | |

DESTINAZIONE D'USO:

| DESTINAZIONI D'USO ESISTENTI | | | | DESTINAZIONI D'USO AMMESSE | | | | 0 = Non utilizzato 1 = Residenza (compreso depositi, autorimesse, ecc.) 2 = Artigianato 3 = Commercio/Terziario/Direzionale 4 = Agricolo 5 = Usi particolari (chiesa, edifici pubblici, ecc.) |
|------------------------------|---|--|--|----------------------------|---|--|--|--|
| INTERRATO | | | | INTERRATO | | | | |
| TERRA | 1 | | | TERRA | 1 | | | |
| PRIMO PIANO | 1 | | | PRIMO PIANO | 1 | | | |
| SECONDO PIANO | 1 | | | SECONDO PIANO | 1 | | | |
| SOTTOTETTO | | | | SOTTOTETTO | | | | |

QUALITA' E INTERVENTI:


| QUALITA' STORICO AMBIENTALI | | ELEMENTI DI CONTRASTO | | INTERVENTI SUL VOLUME ESISTENTE | |
|--|---|-----------------------|--|-------------------------------------|---|
| 1. Edifici di elevato valore storico-architettonico ed edifici religiosi | | FORATURE | | RESTAURO / RISANAMENTO CONSERVATIVO | |
| 2a. Edifici di valore storico | | BALCONI / TERRAZZE | | RISTRUTTURAZIONE PARZIALE | x |
| 2b. Edifici di valore ambientale | x | COPERTURA | | RISTRUTTURAZIONE TOTALE | |
| 3. Edificio di recente costruzione | | INFISSI | | DEMOLIZIONE SENZA RICOSTRUZ. | |
| 4. Edificio in contrasto con l'ambiente | | ALTRO | | SOSTITUZIONE EDILIZIA | |
| NOTE: | | NOTE: | | NOTE: | |

PRESCRIZIONI:

| |
|--|
| |
|--|

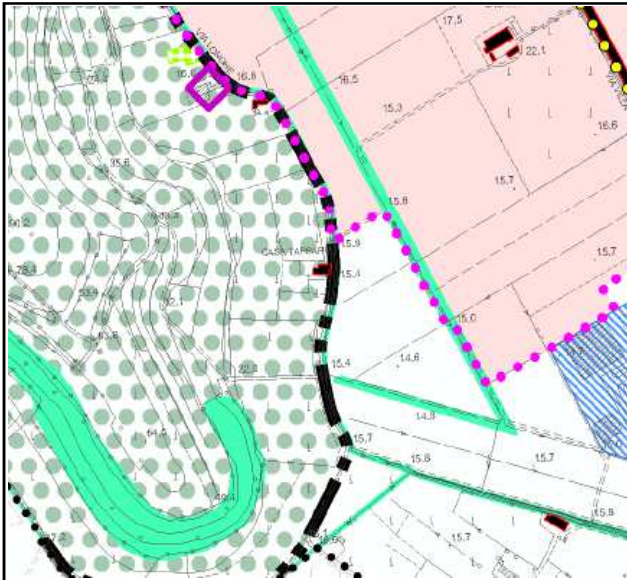


FOTO

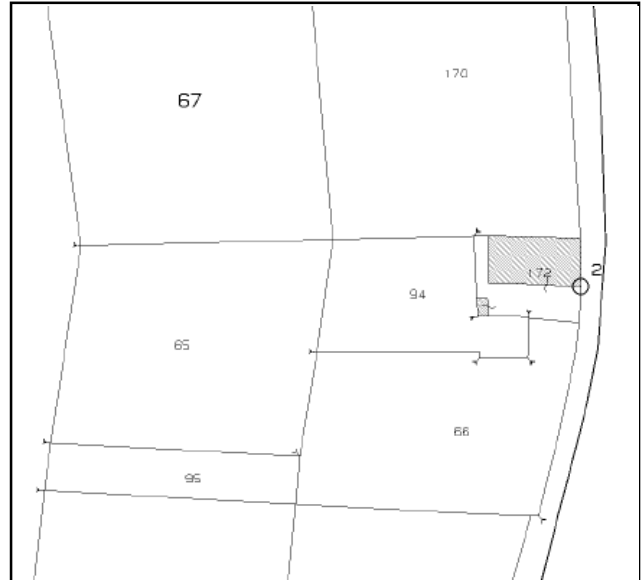
| | | | |
|-------------|---|--|---|
| SCHEDA B | COMUNE DI VILLAGA | |  |
| | PROVINCIA DI VICENZA | | |
| | Edifici di cui alla L.R. n. 11/2004, art. 40, comma 4 e N.T.A. del P.A.T. art. 15 | | |

| | | | | | |
|---------|-----------|-------------|------------|--------------------|----------|
| FOGLIO: | 13 | PARTICELLA: | 172 | CORPO DI FABBRICA: | A |
|---------|-----------|-------------|------------|--------------------|----------|

| | | | | | |
|-------------|-------------------|---------|-----------|--------------------|-------------|
| UBICAZIONE: | Via Longhe | CIVICO: | 10 | CODICE ECOGRAFICO: | 8050 |
|-------------|-------------------|---------|-----------|--------------------|-------------|



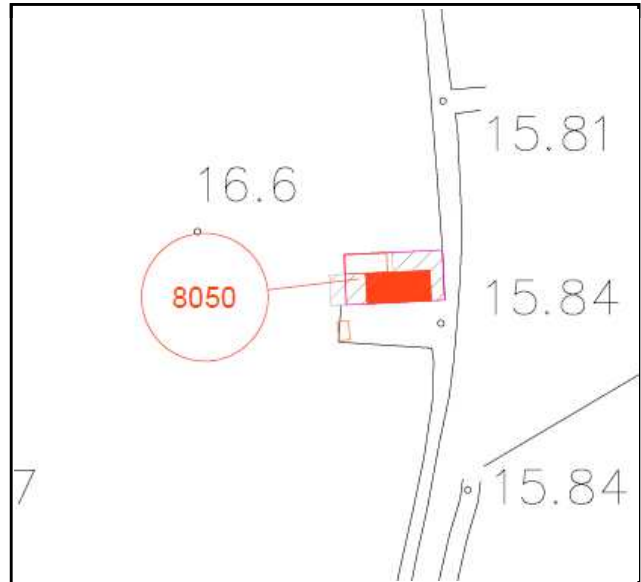
ESTRATTO P.A.T.



ESTRATTO CATASTALE



FOTO



INDIVIDUAZIONE CORPO FABBRICA

A

| | | |
|---------------------|---|--|
| Grado di protezione | 3 | |
|---------------------|---|--|

| | |
|---------------------|-----------------------------|
| Contesto ambientale | PAESAGGIO RURALE DI PIANURA |
|---------------------|-----------------------------|

| | | | |
|----------|--|--|---|
| SCHEDA B | COMUNE DI VILLAGA | |  |
| | PROVINCIA DI VICENZA | | |
| | Edifici di cui alla L.R. n. 11/2004, art. 40, comma 4 e N.T.A. del P.A.T. art. 15 | | |

LOCALIZZAZIONE:

| | | | | | | | |
|---|-----------|-------------|------------|--------------------|-------------|--------------------|----------|
| FOGLIO: | 13 | PARTICELLA: | 172 | CODICE ECOGRAFICO: | 8050 | CORPO DI FABBRICA: | B |
| UBICAZIONE: Via Longhe CIVICO: 10 | | | | | | | |

FAMIGLIE E ABITAZIONI:

| | | | |
|-----------------------------------|--|-----------------------|--|
| ALLOGGI OCCUPATI: | | ALLOGGI NON OCCUPATI: | |
| ALLOGGI OCCUPATI SALTUARIALMENTE: | | | |
| STANZE: | | FAMIGLIE: | |
| | | RESIDENTI: | |

CARATTERISTICHE DIMENSIONALI:

| | | | |
|----------------------------|------------|--------------------------|--------------|
| ALTEZZA EDIFICIO (m.): | 2.4 | SUPERFICIE COPERTA (mq): | 16.80 |
| PIANI FUORI TERRA (n): | 1 | VOLUME FUORI TERRA (mc): | 40.32 |
| EPOCA IMPIANTO ORIGINARIO: | ANNO: | | |
| INTERVENTI SUCCESSIVI: | | | |
| DI MODESTA ENTITA': | ANNO: | 1995 | |
| DI PESANTE ENTITA': | ANNO: | | |

TIPOLOGIA:

| | | | | | |
|-----------|----------|------------|--|--------|--|
| ISOLATO: | | A CORTE: | | ALTRO: | |
| IN LINEA: | x | A SCHIERA: | | | |



VALORE:

| GRADO DI CONSERVAZIONE | | VALORE ARCHITETTONICO AMBIENTALE | | RAPPORTO CON IL CONTESTO | |
|------------------------|----------|----------------------------------|----------|--------------------------|----------|
| BUONO | x | BUONO | x | BUONO | x |
| MEDIOCRE | | MEDIOCRE | | MEDIOCRE | |
| PESSIMO | | PESSIMO | | PESSIMO | |

DESTINAZIONE D'USO:


| DESTINAZIONI D'USO ESISTENTI | | | | | DESTINAZIONI D'USO AMMESSE | | | | | 0 = Non utilizzato 1 = Residenza (compreso depositi, autorimesse, ecc.) 2 = Artigianato 3 = Commercio/Terziario/Direzionale 4 = Agricolo 5 = Usi particolari (chiesa, edifici pubblici, ecc.) |
|------------------------------|----------|--|--|--|----------------------------|----------|--|--|--|--|
| INTERRATO | | | | | INTERRATO | | | | | |
| TERRA | 1 | | | | TERRA | 1 | | | | |
| PRIMO PIANO | | | | | PRIMO PIANO | | | | | |
| SECONDO PIANO | | | | | SECONDO PIANO | | | | | |
| SOTTOTETTO | | | | | SOTTOTETTO | | | | | |

QUALITA' E INTERVENTI:

| QUALITA' STORICO AMBIENTALI | ELEMENTI DI CONTRASTO | INTERVENTI SUL VOLUME ESISTENTE |
|--|-----------------------|-------------------------------------|
| 1. Edifici di elevato valore storico-architettonico ed edifici religiosi | FORATURE | RESTAURO / RISANAMENTO CONSERVATIVO |
| 2a. Edifici di valore storico | BALCONI / TERRAZZE | RISTRUTTURAZIONE PARZIALE |
| 2b. Edifici di valore ambientale | COPERTURA | x |
| 3. Edificio di recente costruzione | INFISSI | RISTRUTTURAZIONE TOTALE |
| 4. Edificio in contrasto con l'ambiente | ALTRO | DEMOLIZIONE SENZA RICOSTRUZ. |
| NOTE: | NOTE: | SOSTITUZIONE EDILIZIA |
| | | NOTE: |

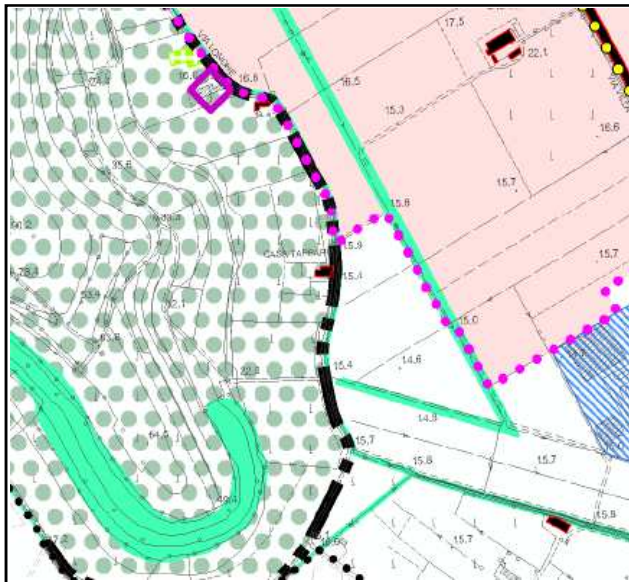
PRESCRIZIONI:

| |
|--|
| |
|--|

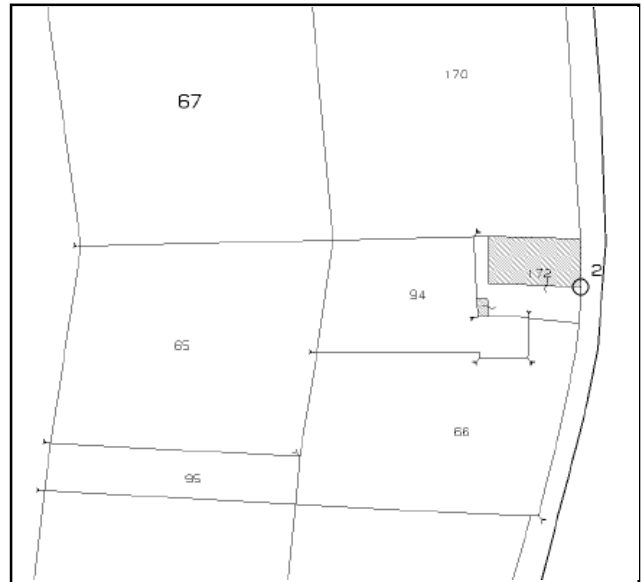
| | | | |
|-------------|---|--|---|
| SCHEDA B | COMUNE DI VILLAGA | |  |
| | PROVINCIA DI VICENZA | | |
| | Edifici di cui alla L.R. n. 11/2004, art. 40, comma 4 e N.T.A. del P.A.T. art. 15 | | |

| | | | | | |
|---------|-----------|-------------|------------|--------------------|----------|
| FOGLIO: | 13 | PARTICELLA: | 172 | CORPO DI FABBRICA: | B |
|---------|-----------|-------------|------------|--------------------|----------|

| | | | | | |
|-------------|-------------------|---------|-----------|--------------------|-------------|
| UBICAZIONE: | Via Longhe | CIVICO: | 10 | CODICE ECOGRAFICO: | 8050 |
|-------------|-------------------|---------|-----------|--------------------|-------------|



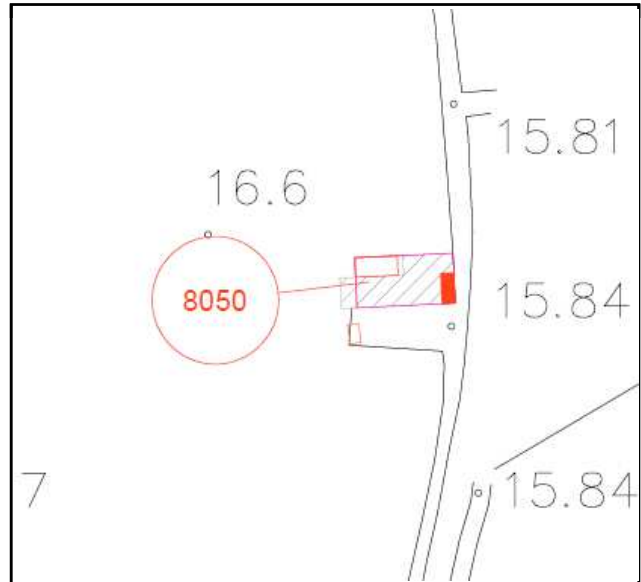
ESTRATTO P.A.T.



ESTRATTO CATASTALE



FOTO



INDIVIDUAZIONE CORPO FABBRICA

B

| | | |
|---------------------|---|--|
| Grado di protezione | 3 | |
|---------------------|---|--|

| | |
|---------------------|-----------------------------|
| Contesto ambientale | PAESAGGIO RURALE DI PIANURA |
|---------------------|-----------------------------|

| | | | |
|----------|--|--|---|
| SCHEDA B | COMUNE DI VILLAGA | |  |
| | PROVINCIA DI VICENZA | | |
| | Edifici di cui alla L.R. n. 11/2004, art. 40, comma 4 e N.T.A. del P.A.T. art. 15 | | |

LOCALIZZAZIONE:

| | | | | | | | |
|-------------|----|-------------|-----|--------------------|------|--------------------|---|
| FOGLIO: | 13 | PARTICELLA: | 172 | CODICE ECOGRAFICO: | 8050 | CORPO DI FABBRICA: | c |
| UBICAZIONE: | | Via Longhe | | CIVICO: | 10 | | |

FAMIGLIE E ABITAZIONI:

| | | | |
|-----------------------------------|--|-----------------------|--|
| ALLOGGI OCCUPATI: | | ALLOGGI NON OCCUPATI: | |
| ALLOGGI OCCUPATI SALTUARIALMENTE: | | | |
| STANZE: | | FAMIGLIE: | |
| | | RESIDENTI: | |

CARATTERISTICHE DIMENSIONALI:

| | | | |
|----------------------------|-------|--------------------------|--------|
| ALTEZZA EDIFICIO (m): | 4.9 | SUPERFICIE COPERTA (mq): | 121.00 |
| PIANI FUORI TERRA (n): | 2 | VOLUME FUORI TERRA (mc): | 592.90 |
| EPOCA IMPIANTO ORIGINARIO: | ANNO: | | |
| INTERVENTI SUCCESSIVI: | | | |
| DI MODESTA ENTITA': | ANNO: | 1995 | |
| DI PESANTE ENTITA': | ANNO: | | |

TIPOLOGIA:

| | | | | | |
|-----------|---|------------|--|--------|--|
| ISOLATO: | | A CORTE: | | ALTRO: | |
| IN LINEA: | x | A SCHIERA: | | | |

VALORE:

| GRADO DI CONSERVAZIONE | | VALORE ARCHITETTONICO AMBIENTALE | | RAPPORTO CON IL CONTESTO | |
|------------------------|---|----------------------------------|---|--------------------------|---|
| BUONO | x | BUONO | x | BUONO | x |
| MEDIOCRE | | MEDIOCRE | | MEDIOCRE | |
| PESSIMO | | PESSIMO | | PESSIMO | |

DESTINAZIONE D'USO:

| DESTINAZIONI D'USO ESISTENTI | | | | DESTINAZIONI D'USO AMMESSE | | | | 0 = Non utilizzato 1 = Residenza (compreso depositi, autorimesse, ecc.) 2 = Artigianato 3 = Commercio/Terziario/Direzionale 4 = Agricolo 5 = Usi particolari (chiesa, edifici pubblici, ecc.) |
|------------------------------|---|--|--|----------------------------|---|--|--|--|
| INTERRATO | | | | INTERRATO | | | | |
| TERRA | 1 | | | TERRA | 1 | | | |
| PRIMO PIANO | 1 | | | PRIMO PIANO | 1 | | | |
| SECONDO PIANO | | | | SECONDO PIANO | | | | |
| SOTTOTETTO | | | | SOTTOTETTO | | | | |

QUALITA' E INTERVENTI:

| QUALITA' STORICO AMBIENTALI | | ELEMENTI DI CONTRASTO | | INTERVENTI SUL VOLUME ESISTENTE | |
|--|---|-----------------------|--|-------------------------------------|---|
| 1. Edifici di elevato valore storico-architettonico ed edifici religiosi | | FORATURE | | RESTAURO / RISANAMENTO CONSERVATIVO | |
| 2a. Edifici di valore storico | | BALCONI / TERRAZZE | | RISTRUTTURAZIONE PARZIALE | x |
| 2b. Edifici di valore ambientale | x | COPERTURA | | RISTRUTTURAZIONE TOTALE | |
| 3. Edificio di recente costruzione | | INFISSI | | DEMOLIZIONE SENZA RICOSTRUZ. | |
| 4. Edificio in contrasto con l'ambiente | | ALTRO | | SOSTITUZIONE EDILIZIA | |
| NOTE: | | NOTE: | | NOTE: | |

PRESCRIZIONI:

| |
|--|
| |
|--|

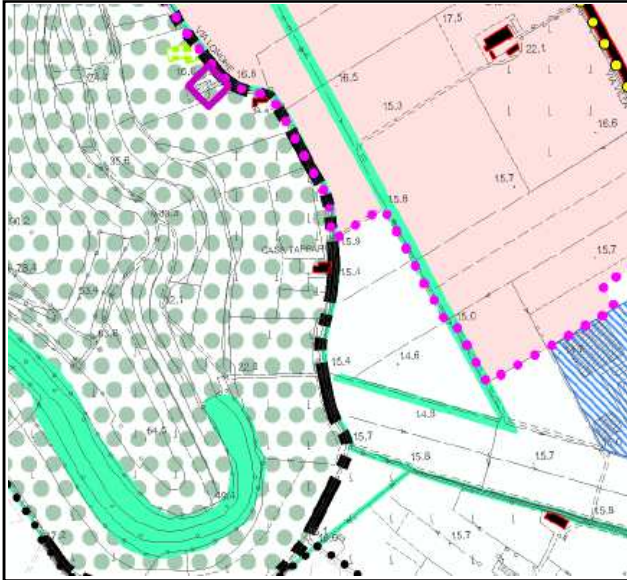


FOTO

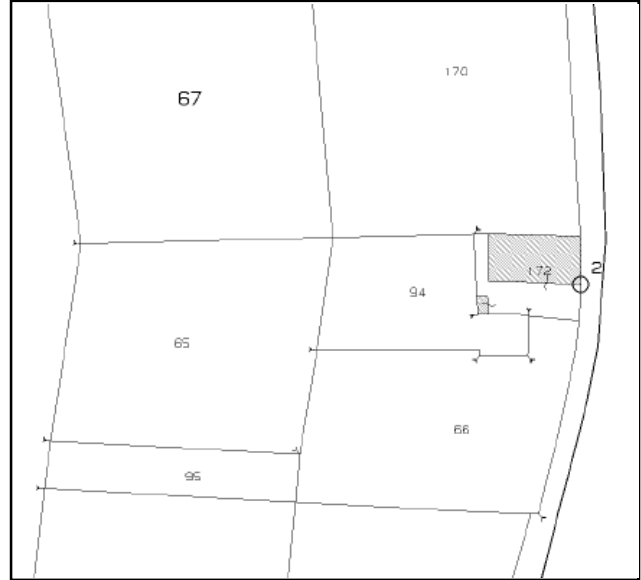
| | | | |
|-------------|---|--|---|
| SCHEDA B | COMUNE DI VILLAGA | |  |
| | PROVINCIA DI VICENZA | | |
| | Edifici di cui alla L.R. n. 11/2004, art. 40, comma 4 e N.T.A. del P.A.T. art. 15 | | |

| | | | | | |
|---------|-----------|-------------|------------|--------------------|----------|
| FOGLIO: | 13 | PARTICELLA: | 172 | CORPO DI FABBRICA: | C |
|---------|-----------|-------------|------------|--------------------|----------|

| | | | | | |
|-------------|-------------------|---------|-----------|--------------------|-------------|
| UBICAZIONE: | Via Longhe | CIVICO: | 10 | CODICE ECOGRAFICO: | 8050 |
|-------------|-------------------|---------|-----------|--------------------|-------------|



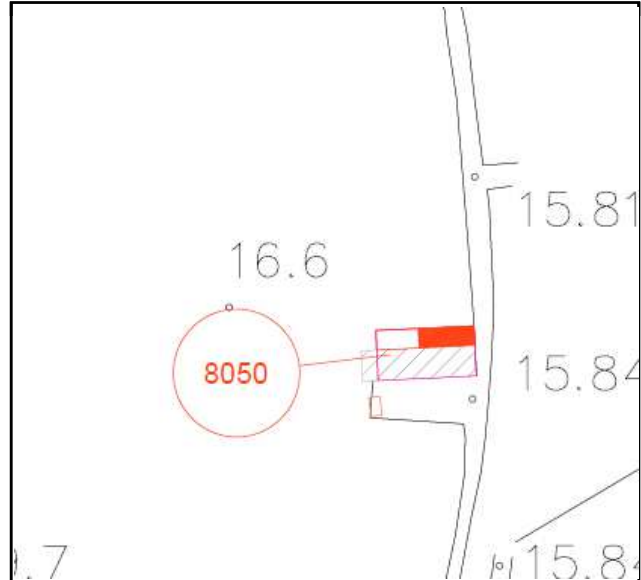
ESTRATTO P.A.T.



ESTRATTO CATASTALE



FOTO




INDIVIDUAZIONE CORPO FABBRICA

C

| | | |
|---------------------|---|--|
| Grado di protezione | 3 | |
|---------------------|---|--|

| | |
|---------------------|-----------------------------|
| Contesto ambientale | PAESAGGIO RURALE DI PIANURA |
|---------------------|-----------------------------|

| | | | |
|----------|--|--|---|
| SCHEDA B | COMUNE DI VILLAGA | |  |
| | PROVINCIA DI VICENZA | | |
| | Edifici di cui alla L.R. n. 11/2004, art. 40, comma 4 e N.T.A. del P.A.T. art. 15 | | |

LOCALIZZAZIONE:

| | | | | | | | |
|-------------|----|-------------|-----|--------------------|------|--------------------|---|
| FOGLIO: | 13 | PARTICELLA: | 172 | CODICE ECOGRAFICO: | 8050 | CORPO DI FABBRICA: | D |
| UBICAZIONE: | | Via Longhe | | CIVICO: | 10 | | |

FAMIGLIE E ABITAZIONI:

| | | | |
|-----------------------------------|--|-----------------------|--|
| ALLOGGI OCCUPATI: | | ALLOGGI NON OCCUPATI: | |
| ALLOGGI OCCUPATI SALTUARIALMENTE: | | | |
| STANZE: | | FAMIGLIE: | |
| | | RESIDENTI: | |

CARATTERISTICHE DIMENSIONALI:

| | | | |
|----------------------------|-------|--------------------------|--------|
| ALTEZZA EDIFICIO (m): | 4 | SUPERFICIE COPERTA (mq): | 55.86 |
| PIANI FUORI TERRA (n): | 2 | VOLUME FUORI TERRA (mc): | 223.44 |
| EPOCA IMPIANTO ORIGINARIO: | ANNO: | | |
| INTERVENTI SUCCESSIVI: | | | |
| DI MODESTA ENTITA': | ANNO: | | |
| DI PESANTE ENTITA': | ANNO: | | |

TIPOLOGIA:

| | | | | | |
|-----------|---|------------|--|--------|--|
| ISOLATO: | | A CORTE: | | ALTRO: | |
| IN LINEA: | x | A SCHIERA: | | | |

VALORE:

| GRADO DI CONSERVAZIONE | | VALORE ARCHITETTONICO AMBIENTALE | | RAPPORTO CON IL CONTESTO | |
|------------------------|---|----------------------------------|---|--------------------------|---|
| BUONO | x | BUONO | | BUONO | x |
| MEDIOCRE | | MEDIOCRE | x | MEDIOCRE | |
| PESSIMO | | PESSIMO | | PESSIMO | |

DESTINAZIONE D'USO:

| DESTINAZIONI D'USO ESISTENTI | | | | DESTINAZIONI D'USO AMMESSE | | | | 0 = Non utilizzato 1 = Residenza (compreso depositi, autorimesse, ecc.) 2 = Artigianato 3 = Commercio/Terziario/Direzionale 4 = Agricolo 5 = Usi particolari (chiesa, edifici pubblici, ecc.) |
|------------------------------|---|--|--|----------------------------|---|---|--|--|
| INTERRATO | | | | INTERRATO | | | | |
| TERRA | 4 | | | TERRA | 4 | 1 | | |
| PRIMO PIANO | 4 | | | PRIMO PIANO | 4 | 1 | | |
| SECONDO PIANO | | | | SECONDO PIANO | | | | |
| SOTTOTETTO | | | | SOTTOTETTO | | | | |

QUALITA' E INTERVENTI:


| QUALITA' STORICO AMBIENTALI | ELEMENTI DI CONTRASTO | INTERVENTI SUL VOLUME ESISTENTE |
|--|-----------------------|-------------------------------------|
| 1. Edifici di elevato valore storico-architettonico ed edifici religiosi | FORATURE | RESTAURO / RISANAMENTO CONSERVATIVO |
| 2a. Edifici di valore storico | BALCONI / TERRAZZE | RISTRUTTURAZIONE PARZIALE |
| 2b. Edifici di valore ambientale | COPERTURA | RISTRUTTURAZIONE TOTALE |
| 3. Edificio di recente costruzione | INFISSI | DEMOLIZIONE SENZA RICOSTRUZ. |
| 4. Edificio in contrasto con l'ambiente | ALTRO | SOSTITUZIONE EDILIZIA |
| NOTE: | NOTE: | NOTE: |

PRESCRIZIONI:

| |
|--|
| |
|--|

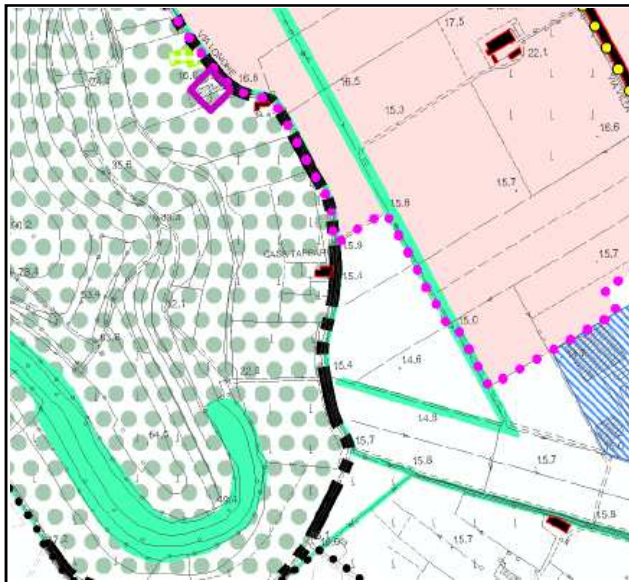


FOTO

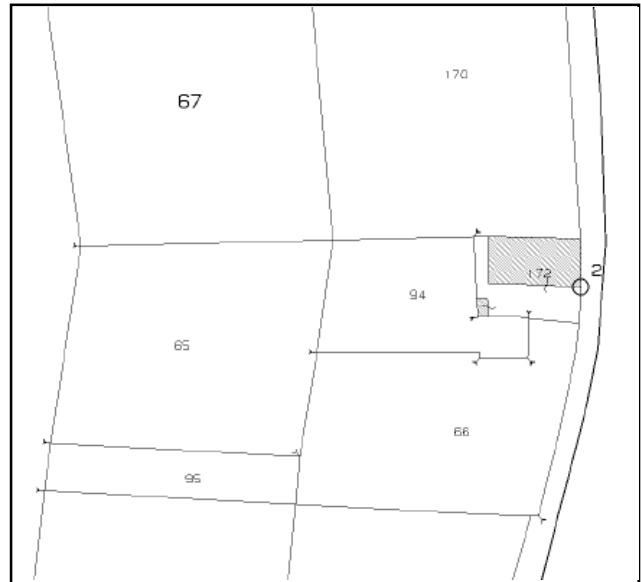
| | | | |
|-------------|--|--|---|
| SCHEDA B | COMUNE DI VILLAGA | |  |
| | PROVINCIA DI VICENZA | | |
| | Edifici di cui alla L.R. n. 11/2004, art. 40, comma 4 e N.T.A. del P.A.T. art. 15 | | |

| | | | | | |
|---------|-----------|-------------|------------|--------------------|----------|
| FOGLIO: | 13 | PARTICELLA: | 172 | CORPO DI FABBRICA: | D |
|---------|-----------|-------------|------------|--------------------|----------|

| | | | | | |
|-------------|-------------------|---------|-----------|--------------------|-------------|
| UBICAZIONE: | Via Longhe | CIVICO: | 10 | CODICE ECOGRAFICO: | 8050 |
|-------------|-------------------|---------|-----------|--------------------|-------------|



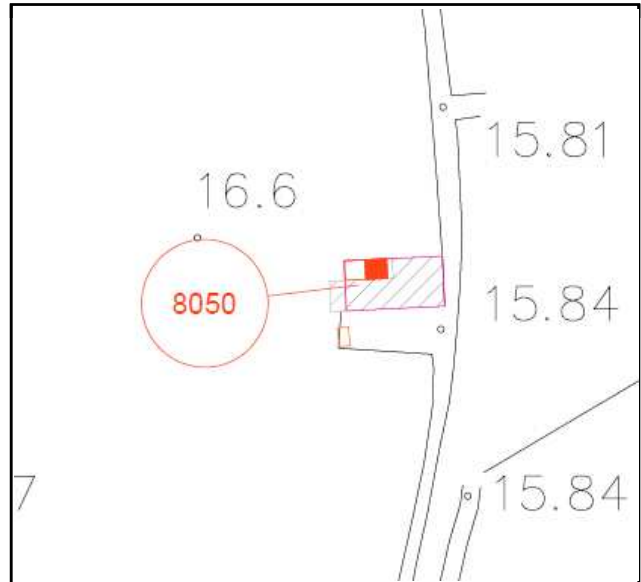
ESTRATTO P.A.T.



ESTRATTO CATASTALE



FOTO



INDIVIDUAZIONE CORPO FABBRICA

D

| | | |
|---------------------|---|--|
| Grado di protezione | 5 | |
|---------------------|---|--|

| | |
|---------------------|-----------|
| Contesto ambientale | OBBLIGATO |
|---------------------|-----------|

| | | | |
|----------|--|--|---|
| SCHEDA B | COMUNE DI VILLAGA | |  |
| | PROVINCIA DI VICENZA | | |
| | Edifici di cui alla L.R. n. 11/2004, art. 40, comma 4 e N.T.A. del P.A.T. art. 15 | | |

LOCALIZZAZIONE:

| | | | | | | | |
|-------------|------------|-------------|---------|--------------------|------|--------------------|---|
| FOGLIO: | 13 | PARTICELLA: | 172 | CODICE ECOGRAFICO: | 8050 | CORPO DI FABBRICA: | E |
| UBICAZIONE: | Via longhe | | CIVICO: | 10 | | | |

FAMIGLIE E ABITAZIONI:

| | | | |
|-----------------------------------|--|-----------------------|--|
| ALLOGGI OCCUPATI: | | ALLOGGI NON OCCUPATI: | |
| ALLOGGI OCCUPATI SALTUARIALMENTE: | | | |
| STANZE: | | FAMIGLIE: | |
| | | RESIDENTI: | |

CARATTERISTICHE DIMENSIONALI:

| | | | |
|----------------------------|-------|--------------------------|--------|
| ALTEZZA EDIFICIO (m.): | 5.2 | SUPERFICIE COPERTA (mq): | 56.95 |
| PIANI FUORI TERRA (n): | 2 | VOLUME FUORI TERRA (mc): | 296.14 |
| EPOCA IMPIANTO ORIGINARIO: | ANNO: | | |
| INTERVENTI SUCCESSIVI: | | | |
| DI MODESTA ENTITA': | ANNO: | | |
| DI PESANTE ENTITA': | ANNO: | | |

TIPOLOGIA:

| | | | | | |
|-----------|---|------------|--|--------|--|
| ISOLATO: | | A CORTE: | | ALTRO: | |
| IN LINEA: | x | A SCHIERA: | | | |

VALORE:

| GRADO DI CONSERVAZIONE | | VALORE ARCHITETTONICO AMBIENTALE | | RAPPORTO CON IL CONTESTO | |
|------------------------|---|----------------------------------|---|--------------------------|---|
| BUONO | x | BUONO | | BUONO | x |
| MEDIOCRE | | MEDIOCRE | x | MEDIOCRE | |
| PESSIMO | | PESSIMO | | PESSIMO | |

DESTINAZIONE D'USO:

| DESTINAZIONI D'USO ESISTENTI | | | | DESTINAZIONI D'USO AMMESSE | | | | 0 = Non utilizzato 1 = Residenza (compreso depositi, autorimesse, ecc.) 2 = Artigianato 3 = Commercio/Terziario/Direzionale 4 = Agricolo 5 = Usi particolari (chiesa, edifici pubblici, ecc.) |
|------------------------------|---|--|--|----------------------------|---|---|--|--|
| INTERRATO | | | | INTERRATO | | | | |
| TERRA | 4 | | | TERRA | 4 | 1 | | |
| PRIMO PIANO | 4 | | | PRIMO PIANO | 4 | 1 | | |
| SECONDO PIANO | | | | SECONDO PIANO | | | | |
| SOTTOTETTO | | | | SOTTOTETTO | | | | |

QUALITA' E INTERVENTI:

| QUALITA' STORICO AMBIENTALI | | ELEMENTI DI CONTRASTO | | INTERVENTI SUL VOLUME ESISTENTE | |
|--|---|-----------------------|--|-------------------------------------|---|
| 1. Edifici di elevato valore storico-architettonico ed edifici religiosi | | FORATURE | | RESTAURO / RISANAMENTO CONSERVATIVO | |
| 2a. Edifici di valore storico | | BALCONI / TERRAZZE | | RISTRUTTURAZIONE PARZIALE | |
| 2b. Edifici di valore ambientale | | COPERTURA | | RISTRUTTURAZIONE TOTALE | x |
| 3. Edificio di recente costruzione | x | INFISSI | | DEMOLIZIONE SENZA RICOSTRUZ. | |
| 4. Edificio in contrasto con l'ambiente | | ALTRO | | SOSTITUZIONE EDILIZIA | |
| NOTE: | | NOTE: | | NOTE: | |

PRESCRIZIONI:

| |
|--|
| |
|--|

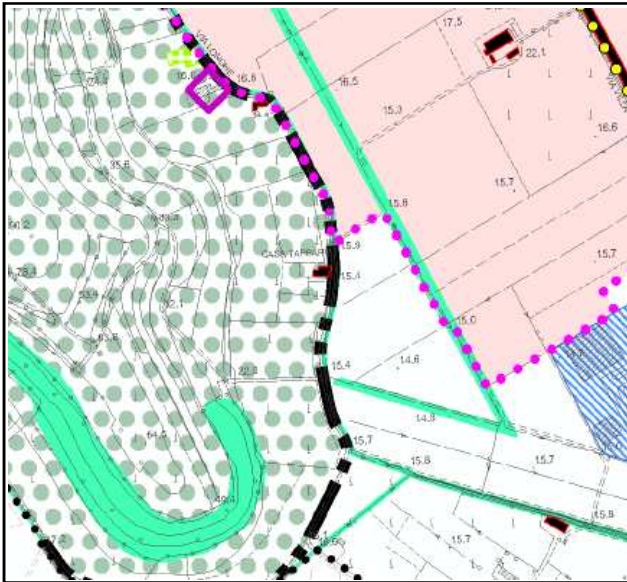


FOTO

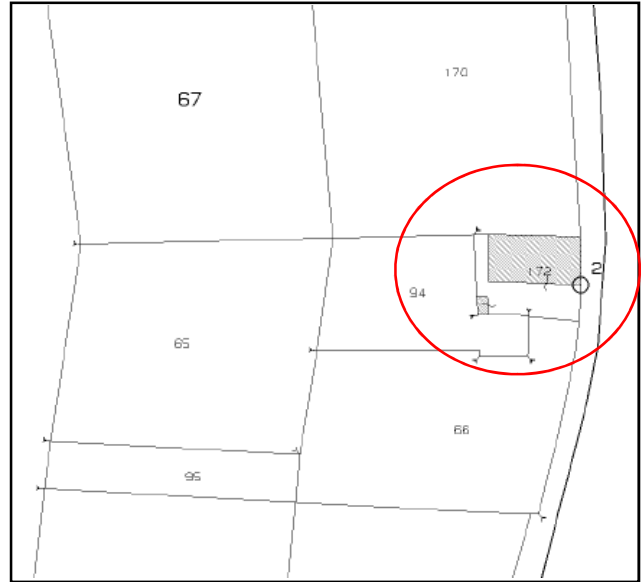
| | | | |
|-------------|---|--|---|
| SCHEDA B | COMUNE DI VILLAGA | |  |
| | PROVINCIA DI VICENZA | | |
| | Edifici di cui alla L.R. n. 11/2004, art. 40, comma 4 e N.T.A. del P.A.T. art. 15 | | |

| | | | | | |
|---------|-----------|-------------|------------|--------------------|----------|
| FOGLIO: | 13 | PARTICELLA: | 172 | CORPO DI FABBRICA: | E |
|---------|-----------|-------------|------------|--------------------|----------|

| | | | | | |
|-------------|-------------------|---------|-----------|--------------------|-------------|
| UBICAZIONE: | Via Longhe | CIVICO: | 10 | CODICE ECOGRAFICO: | 8050 |
|-------------|-------------------|---------|-----------|--------------------|-------------|



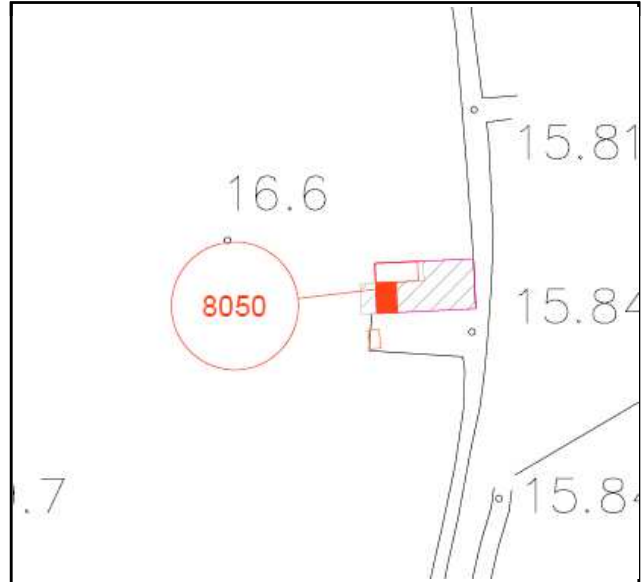
ESTRATTO P.A.T.



ESTRATTO CATASTALE



FOTO



INDIVIDUAZIONE CORPO FABBRICA

E

| | | |
|---------------------|---|--|
| Grado di protezione | 6 | |
|---------------------|---|--|

| | |
|---------------------|-----------|
| Contesto ambientale | OBBLIGATO |
|---------------------|-----------|

| | | | |
|----------|--|--|---|
| SCHEDA B | COMUNE DI VILLAGA | |  |
| | PROVINCIA DI VICENZA | | |
| | Edifici di cui alla L.R. n. 11/2004, art. 40, comma 4 e N.T.A. del P.A.T. art. 15 | | |

LOCALIZZAZIONE:

| | | | | | | | |
|-------------|------------|-------------|---------|--------------------|------|--------------------|---|
| FOGLIO: | 13 | PARTICELLA: | 172 | CODICE ECOGRAFICO: | 8050 | CORPO DI FABBRICA: | F |
| UBICAZIONE: | Via Longhe | | CIVICO: | 10 | | | |

FAMIGLIE E ABITAZIONI:

| | | | |
|-----------------------------------|--|-----------------------|--|
| ALLOGGI OCCUPATI: | | ALLOGGI NON OCCUPATI: | |
| ALLOGGI OCCUPATI SALTUARIALMENTE: | | | |
| STANZE: | | FAMIGLIE: | |
| | | RESIDENTI: | |

CARATTERISTICHE DIMENSIONALI:

| | | | |
|----------------------------|-------|--------------------------|--------|
| ALTEZZA EDIFICIO (m): | 4 | SUPERFICIE COPERTA (mq): | 45.36 |
| PIANI FUORI TERRA (n): | 2 | VOLUME FUORI TERRA (mc): | 181.44 |
| EPOCA IMPIANTO ORIGINARIO: | ANNO: | | |
| INTERVENTI SUCCESSIVI: | | | |
| DI MODESTA ENTITA': | ANNO: | | |
| DI PESANTE ENTITA': | ANNO: | | |

TIPOLOGIA:

| | | | | | |
|-----------|---|------------|--|--------|--|
| ISOLATO: | | A CORTE: | | ALTRO: | |
| IN LINEA: | x | A SCHIERA: | | | |

VALORE:

| GRADO DI CONSERVAZIONE | | VALORE ARCHITETTONICO AMBIENTALE | | RAPPORTO CON IL CONTESTO | |
|------------------------|---|----------------------------------|---|--------------------------|---|
| BUONO | x | BUONO | | BUONO | |
| MEDIOCRE | | MEDIOCRE | | MEDIOCRE | x |
| PESSIMO | | PESSIMO | x | PESSIMO | |

DESTINAZIONE D'USO:

| DESTINAZIONI D'USO ESISTENTI | | | | DESTINAZIONI D'USO AMMESSE | | | | 0 = Non utilizzato 1 = Residenza (compreso depositi, autorimesse, ecc.) 2 = Artigianato 3 = Commercio/Terziario/Direzionale 4 = Agricolo 5 = Usi particolari (chiesa, edifici pubblici, ecc.) |
|------------------------------|---|--|--|----------------------------|---|---|--|--|
| INTERRATO | | | | INTERRATO | | | | |
| TERRA | 4 | | | TERRA | 4 | 1 | | |
| PRIMO PIANO | 4 | | | PRIMO PIANO | 4 | 1 | | |
| SECONDO PIANO | | | | SECONDO PIANO | | | | |
| SOTTOTETTO | | | | SOTTOTETTO | | | | |

QUALITA' E INTERVENTI:

| QUALITA' STORICO AMBIENTALI | | ELEMENTI DI CONTRASTO | | INTERVENTI SUL VOLUME ESISTENTE | |
|--|---|-----------------------|--|-------------------------------------|---|
| 1. Edifici di elevato valore storico-architettonico ed edifici religiosi | | FORATURE | | RESTAURO / RISANAMENTO CONSERVATIVO | |
| 2a. Edifici di valore storico | | BALCONI / TERRAZZE | | RISTRUTTURAZIONE PARZIALE | |
| 2b. Edifici di valore ambientale | | COPERTURA | | RISTRUTTURAZIONE TOTALE | |
| 3. Edificio di recente costruzione | x | INFISSI | | DEMOLIZIONE SENZA RICOSTRUZ. | |
| 4. Edificio in contrasto con l'ambiente | | ALTRO | | SOSTITUZIONE EDILIZIA | x |
| NOTE: | | NOTE: | | NOTE: | |

PRESCRIZIONI:

| |
|--|
| |
|--|

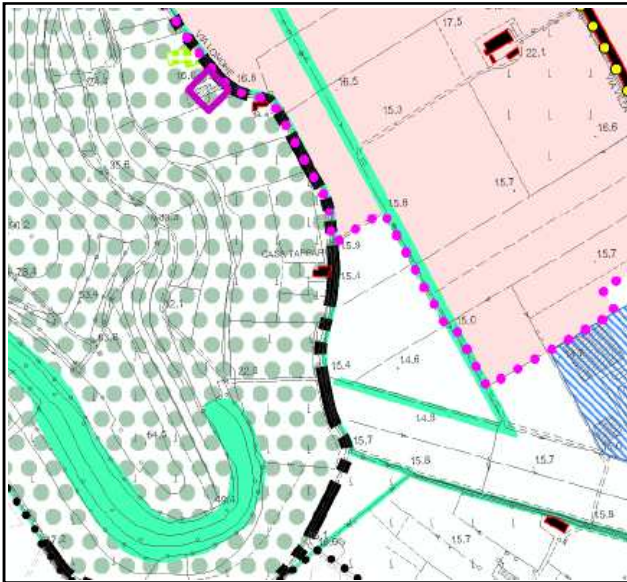


FOTO

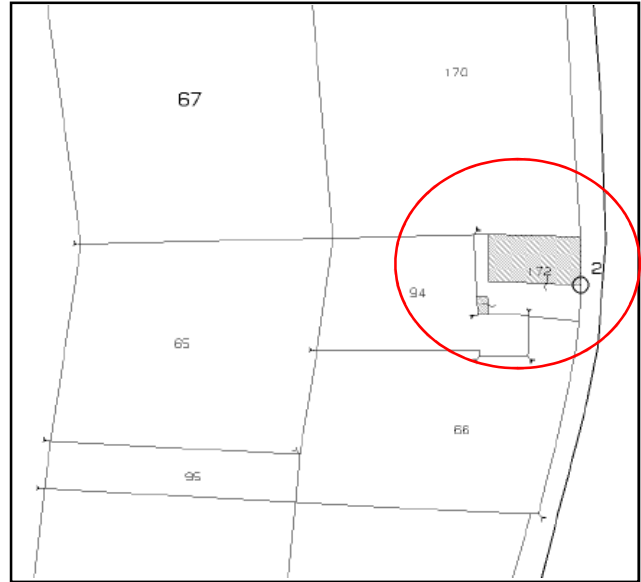
| | | | |
|-------------|---|--|---|
| SCHEDA B | COMUNE DI VILLAGA | |  |
| | PROVINCIA DI VICENZA | | |
| | Edifici di cui alla L.R. n. 11/2004, art. 40, comma 4 e N.T.A. del P.A.T. art. 15 | | |

| | | | | | |
|---------|-----------|-------------|------------|--------------------|----------|
| FOGLIO: | 13 | PARTICELLA: | 172 | CORPO DI FABBRICA: | F |
|---------|-----------|-------------|------------|--------------------|----------|

| | | | | | |
|-------------|-------------------|---------|-----------|--------------------|-------------|
| UBICAZIONE: | Via Longhe | CIVICO: | 10 | CODICE ECOGRAFICO: | 8050 |
|-------------|-------------------|---------|-----------|--------------------|-------------|



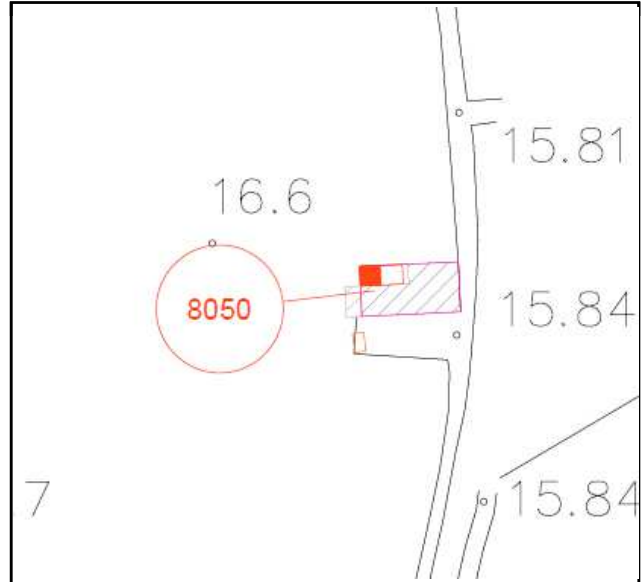
ESTRATTO P.A.T.



ESTRATTO CATASTALE



FOTO



INDIVIDUAZIONE CORPO FABBRICA

F

| | | |
|---------------------|---|--|
| Grado di protezione | 6 | |
|---------------------|---|--|

| | |
|---------------------|-----------|
| Contesto ambientale | OBBLIGATO |
|---------------------|-----------|

| | | | |
|----------|--|--|---|
| SCHEDA B | COMUNE DI VILLAGA | |  |
| | PROVINCIA DI VICENZA | | |
| | Edifici di cui alla L.R. n. 11/2004, art. 40, comma 4 e N.T.A. del P.A.T. art. 15 | | |

LOCALIZZAZIONE:

| | | | | | | | |
|-------------|----|--------------|-----|--------------------|-------|--------------------|---|
| FOGLIO: | 16 | PARTICELLA: | 375 | CODICE ECOGRAFICO: | 8410 | CORPO DI FABBRICA: | A |
| UBICAZIONE: | | Via Palladio | | CIVICO: | 1-1/A | | |

FAMIGLIE E ABITAZIONI:

| | | | |
|-----------------------------------|--|-----------------------|--|
| ALLOGGI OCCUPATI: | | ALLOGGI NON OCCUPATI: | |
| ALLOGGI OCCUPATI SALTUARIALMENTE: | | | |
| STANZE: | | FAMIGLIE: | |
| | | RESIDENTI: | |

CARATTERISTICHE DIMENSIONALI:

| | | | |
|----------------------------|-------|--------------------------|---------|
| ALTEZZA EDIFICIO (m.): | 7.80 | SUPERFICIE COPERTA (mq): | 276.00 |
| PIANI FUORI TERRA (n): | 2 | VOLUME FUORI TERRA (mc): | 2152.80 |
| EPOCA IMPIANTO ORIGINARIO: | ANNO: | | |
| INTERVENTI SUCCESSIVI: | | | |
| DI MODESTA ENTITA': | ANNO: | | |
| DI PESANTE ENTITA': | ANNO: | | |

TIPOLOGIA:

| | | | | | |
|-----------|---|------------|--|--------|--|
| ISOLATO: | | A CORTE: | | ALTRO: | |
| IN LINEA: | x | A SCHIERA: | | | |

VALORE:

| GRADO DI CONSERVAZIONE | | VALORE ARCHITETTONICO AMBIENTALE | | RAPPORTO CON IL CONTESTO | |
|------------------------|---|----------------------------------|---|--------------------------|---|
| BUONO | x | BUONO | x | BUONO | x |
| MEDIOCRE | | MEDIOCRE | | MEDIOCRE | |
| PESSIMO | | PESSIMO | | PESSIMO | |

DESTINAZIONE D'USO:

| DESTINAZIONI D'USO ESISTENTI | | | | | DESTINAZIONI D'USO DI PROGETTO | | | | | 0 = Non utilizzato 1 = Residenza (compreso depositi, autorimesse, ecc.) 2 = Artigianato 3 = Commercio/Terziario/Direzionale 4 = Agricolo 5 = Usi particolari (chiesa, edifici pubblici, ecc.) |
|------------------------------|---|--|--|--|--------------------------------|---|--|--|--|--|
| INTERRATO | | | | | INTERRATO | | | | | |
| TERRA | 1 | | | | TERRA | 1 | | | | |
| PRIMO PIANO | 1 | | | | PRIMO PIANO | 1 | | | | |
| SECONDO PIANO | | | | | SECONDO PIANO | | | | | |
| SOTTOTETTO | | | | | SOTTOTETTO | | | | | |

QUALITA' E INTERVENTI:

| QUALITA' STORICO AMBIENTALI | | ELEMENTI DI CONTRASTO | | INTERVENTI SUL VOLUME ESISTENTE | |
|--|---|-----------------------|--|-------------------------------------|---|
| 1. Edifici di elevato valore storico-architettonico ed edifici religiosi | | FORATURE | | RESTAURO / RISANAMENTO CONSERVATIVO | x |
| 2a. Edifici di valore storico | | BALCONI / TERRAZZE | | RISTRUTTURAZIONE PARZIALE | |
| 2b. Edifici di valore ambientale | x | COPERTURA | | RISTRUTTURAZIONE TOTALE | |
| 3. Edificio di recente costruzione | | INFISSI | | DEMOLIZIONE SENZA RICOSTRUZ. | |
| 4. Edificio in contrasto con l'ambiente | | ALTRO | | SOSTITUZIONE EDILIZIA | |
| NOTE: | | NOTE: | | NOTE: | |

PRESCRIZIONI:

| |
|--|
| |
|--|

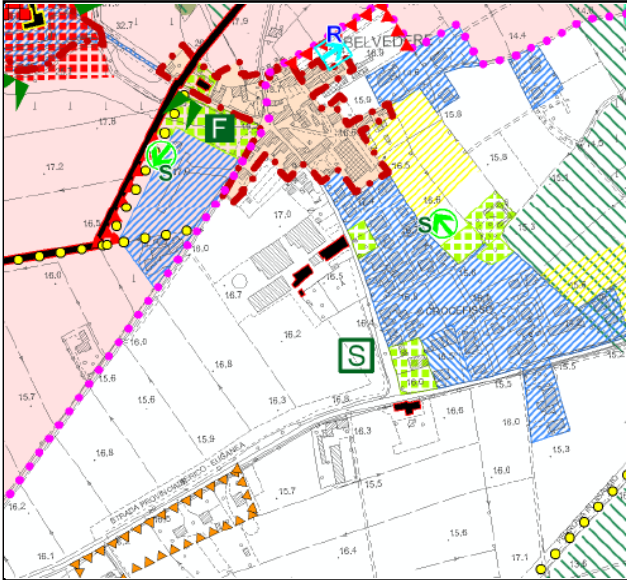


FOTO

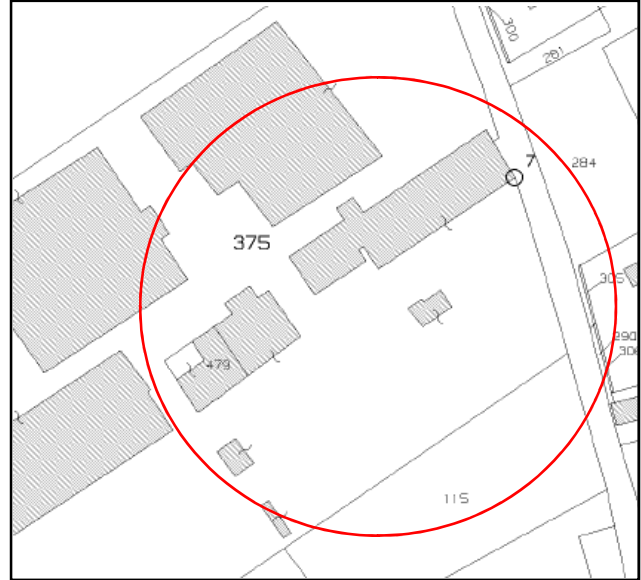
| | | | |
|-------------|---|--|---|
| SCHEDA B | COMUNE DI VILLAGA | |  |
| | PROVINCIA DI VICENZA | | |
| | Edifici di cui alla L.R. n. 11/2004, art. 40, comma 4 e N.T.A. del P.A.T. art. 15 | | |

| | | | | | |
|---------|-----------|-------------|------------|--------------------|----------|
| FOGLIO: | 16 | PARTICELLA: | 375 | CORPO DI FABBRICA: | A |
|---------|-----------|-------------|------------|--------------------|----------|

| | | | | | |
|-------------|---------------------|---------|--------------|--------------------|-------------|
| UBICAZIONE: | Via Palladio | CIVICO: | 1-1/A | CODICE ECOGRAFICO: | 8410 |
|-------------|---------------------|---------|--------------|--------------------|-------------|



ESTRATTO P.A.T.



ESTRATTO CATASTALE



FOTO



INDIVIDUAZIONE CORPO FABBRICA

A

| | | |
|---------------------|----------|--|
| Grado di protezione | 3 | |
|---------------------|----------|--|

| | |
|---------------------|------------------------------------|
| Contesto ambientale | PAESAGGIO RURALE DI PIANURA |
|---------------------|------------------------------------|

| | | | |
|----------|--|--|---|
| SCHEDA B | COMUNE DI VILLAGA | |  |
| | PROVINCIA DI VICENZA | | |
| | Edifici di cui alla L.R. n. 11/2004, art. 40, comma 4 e N.T.A. del P.A.T. art. 15 | | |

LOCALIZZAZIONE:

| | | | | | | | |
|--------------|----|-------------|-----|--------------------|------|--------------------|---|
| FOGLIO: | 16 | PARTICELLA: | 479 | CODICE ECOGRAFICO: | 8410 | CORPO DI FABBRICA: | B |
| UBICAZIONE: | | | | | | | |
| Via Palladio | | CIVICO: | | 1-1/A | | | |

FAMIGLIE E ABITAZIONI:

| | | | |
|-----------------------------------|--|-----------------------|--|
| ALLOGGI OCCUPATI: | | ALLOGGI NON OCCUPATI: | |
| ALLOGGI OCCUPATI SALTUARIALMENTE: | | | |
| STANZE: | | FAMIGLIE: | |
| | | RESIDENTI: | |

CARATTERISTICHE DIMENSIONALI:

| | | | |
|----------------------------|-------|--------------------------|--------|
| ALTEZZA EDIFICIO (m): | 7.80 | SUPERFICIE COPERTA (mq): | 113.22 |
| PIANI FUORI TERRA (n): | 3 | VOLUME FUORI TERRA (mc): | 883.12 |
| EPOCA IMPIANTO ORIGINARIO: | ANNO: | | |
| INTERVENTI SUCCESSIVI: | | | |
| DI MODESTA ENTITA': | ANNO: | | |
| DI PESANTE ENTITA': | ANNO: | | |

TIPOLOGIA:

| | | | | | |
|-----------|---|------------|--|--------|--|
| ISOLATO: | | A CORTE: | | ALTRO: | |
| IN LINEA: | x | A SCHIERA: | | | |

VALORE:

| GRADO DI CONSERVAZIONE | | VALORE ARCHITETTONICO AMBIENTALE | | RAPPORTO CON IL CONTESTO | |
|------------------------|---|----------------------------------|---|--------------------------|---|
| BUONO | x | BUONO | x | BUONO | x |
| MEDIOCRE | | MEDIOCRE | | MEDIOCRE | |
| PESSIMO | | PESSIMO | | PESSIMO | |

DESTINAZIONE D'USO:

| DESTINAZIONI D'USO ESISTENTI | | | | DESTINAZIONI D'USO DI PROGETTO | | | | 0 = Non utilizzato 1 = Residenza (compreso depositi, autorimesse, ecc.) 2 = Artigianato 3 = Commercio/Terziario/Direzionale 4 = Agricolo 5 = Usi particolari (chiesa, edifici pubblici, ecc.) |
|------------------------------|---|--|--|--------------------------------|---|--|--|--|
| INTERRATO | | | | INTERRATO | | | | |
| TERRA | 1 | | | TERRA | 1 | | | |
| PRIMO PIANO | 1 | | | PRIMO PIANO | 1 | | | |
| SECONDO PIANO | 1 | | | SECONDO PIANO | 1 | | | |
| SOTTOTETTO | | | | SOTTOTETTO | | | | |

QUALITA' E INTERVENTI:

| QUALITA' STORICO AMBIENTALI | ELEMENTI DI CONTRASTO | INTERVENTI SUL VOLUME ESISTENTE |
|--|-----------------------|-------------------------------------|
| 1. Edifici di elevato valore storico-architettonico ed edifici religiosi | FORATURE | RESTAURO / RISANAMENTO CONSERVATIVO |
| 2a. Edifici di valore storico | BALCONI / TERRAZZE | RISTRUTTURAZIONE PARZIALE |
| 2b. Edifici di valore ambientale | COPERTURA | RISTRUTTURAZIONE TOTALE |
| 3. Edificio di recente costruzione | INFISSI | DEMOLIZIONE SENZA RICOSTRUZ. |
| 4. Edificio in contrasto con l'ambiente | ALTRO | SOSTITUZIONE EDILIZIA |
| NOTE: | NOTE: | NOTE: |

PRESCRIZIONI:

| |
|--|
| |
|--|

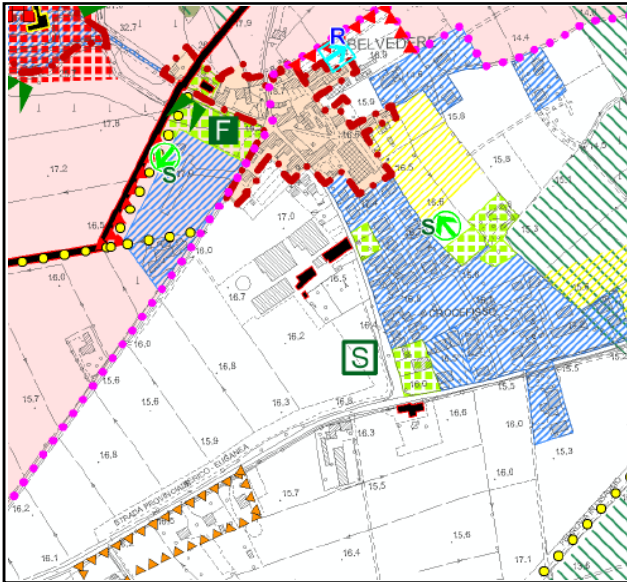


FOTO

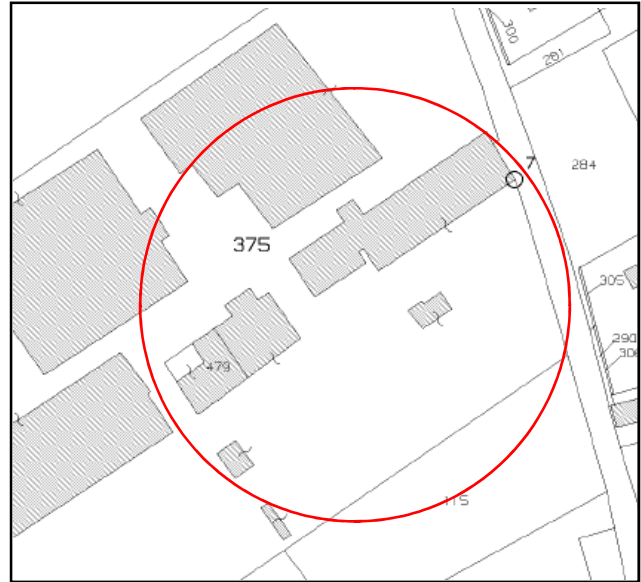
| | | | |
|-------------|--|--|---|
| SCHEDA B | COMUNE DI VILLAGA | |  |
| | PROVINCIA DI VICENZA | | |
| | Edifici di cui alla L.R. n. 11/2004, art. 40, comma 4 e N.T.A. del P.A.T. art. 15 | | |

| | | | | | |
|---------|-----------|-------------|------------|--------------------|----------|
| FOGLIO: | 16 | PARTICELLA: | 479 | CORPO DI FABBRICA: | B |
|---------|-----------|-------------|------------|--------------------|----------|

| | | | | | |
|-------------|---------------------|---------|--------------|--------------------|-------------|
| UBICAZIONE: | Via Palladio | CIVICO: | 1-1/A | CODICE ECOGRAFICO: | 8410 |
|-------------|---------------------|---------|--------------|--------------------|-------------|



ESTRATTO P.A.T.



ESTRATTO CATASTALE



FOTO



INDIVIDUAZIONE CORPO FABBRICA

B

| | | |
|---------------------|---|--|
| Grado di protezione | 6 | |
|---------------------|---|--|

| | |
|---------------------|-----------|
| Contesto ambientale | OBBLIGATO |
|---------------------|-----------|

| | | | |
|----------|--|--|---|
| SCHEDA B | COMUNE DI VILLAGA | |  |
| | PROVINCIA DI VICENZA | | |
| | Edifici di cui alla L.R. n. 11/2004, art. 40, comma 4 e N.T.A. del P.A.T. art. 15 | | |

LOCALIZZAZIONE:

| | | | | | | | |
|-------------|--------------|-------------|---------|--------------------|------|--------------------|---|
| FOGLIO: | 16 | PARTICELLA: | 375 | CODICE ECOGRAFICO: | 8410 | CORPO DI FABBRICA: | C |
| UBICAZIONE: | Via Palladio | | CIVICO: | 1-1/A | | | |

FAMIGLIE E ABITAZIONI:

| | | | |
|-----------------------------------|--|-----------------------|--|
| ALLOGGI OCCUPATI: | | ALLOGGI NON OCCUPATI: | |
| ALLOGGI OCCUPATI SALTUARIALMENTE: | | | |
| STANZE: | | FAMIGLIE: | |
| | | RESIDENTI: | |

CARATTERISTICHE DIMENSIONALI:

| | | | |
|----------------------------|-------|--------------------------|-------|
| ALTEZZA EDIFICIO (m): | 3.20 | SUPERFICIE COPERTA (mq): | 18.00 |
| PIANI FUORI TERRA (n): | 1 | VOLUME FUORI TERRA (mc): | 57.60 |
| EPOCA IMPIANTO ORIGINARIO: | ANNO: | | |
| INTERVENTI SUCCESSIVI: | | | |
| DI MODESTA ENTITA': | ANNO: | | |
| DI PESANTE ENTITA': | ANNO: | | |

TIPOLOGIA:

| | | | | | |
|-----------|---|------------|--|--------|--|
| ISOLATO: | | A CORTE: | | ALTRO: | |
| IN LINEA: | x | A SCHIERA: | | | |



FOTO

VALORE:

| GRADO DI CONSERVAZIONE | | VALORE ARCHITETTONICO AMBIENTALE | | RAPPORTO CON IL CONTESTO | |
|------------------------|---|----------------------------------|---|--------------------------|---|
| BUONO | x | BUONO | | BUONO | |
| MEDIOCRE | | MEDIOCRE | | MEDIOCRE | x |
| PESSIMO | | PESSIMO | x | PESSIMO | |

DESTINAZIONE D'USO:

| DESTINAZIONI D'USO ESISTENTI | | | | | DESTINAZIONI D'USO DI PROGETTO | | | | | 0 = Non utilizzato 1 = Residenza (compreso depositi, autorimesse, ecc.) 2 = Artigianato 3 = Commercio/Terziario/Direzionale 4 = Agricolo 5 = Usi particolari (chiesa, edifici pubblici, ecc.) |
|------------------------------|---|--|--|--|--------------------------------|---|--|--|--|--|
| INTERRATO | | | | | INTERRATO | | | | | |
| TERRA | 1 | | | | TERRA | 1 | | | | |
| PRIMO PIANO | | | | | PRIMO PIANO | | | | | |
| SECONDO PIANO | | | | | SECONDO PIANO | | | | | |
| SOTTOTETTO | | | | | SOTTOTETTO | | | | | |

QUALITA' E INTERVENTI:

| QUALITA' STORICO AMBIENTALI | | ELEMENTI DI CONTRASTO | | INTERVENTI SUL VOLUME ESISTENTE | |
|--|---|-----------------------|--|-------------------------------------|---|
| 1. Edifici di elevato valore storico-architettonico ed edifici religiosi | | FORATURE | | RESTAURO / RISANAMENTO CONSERVATIVO | |
| 2a. Edifici di valore storico | | BALCONI / TERRAZZE | | RISTRUTTURAZIONE PARZIALE | |
| 2b. Edifici di valore ambientale | | COPERTURA | | RISTRUTTURAZIONE TOTALE | x |
| 3. Edificio di recente costruzione | x | INFISSI | | DEMOLIZIONE SENZA RICOSTRUZ. | |
| 4. Edificio in contrasto con l'ambiente | | ALTRO | | SOSTITUZIONE EDILIZIA | |
| NOTE: | | NOTE: | | NOTE: | |

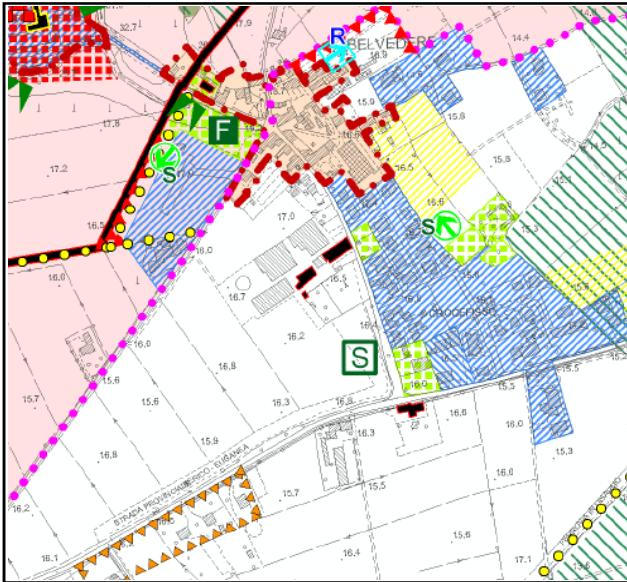
PRESCRIZIONI:

| |
|--|
| |
|--|

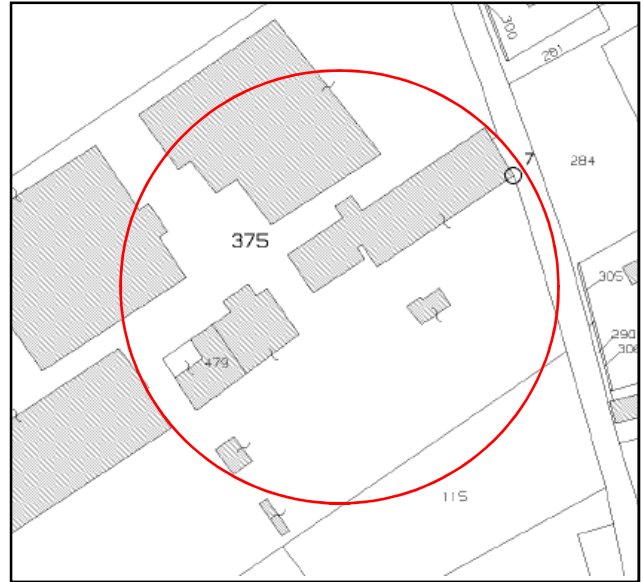
| | | | |
|-------------|---|--|---|
| SCHEDA B | COMUNE DI VILLAGA | |  |
| | PROVINCIA DI VICENZA | | |
| | Edifici di cui alla L.R. n. 11/2004, art. 40, comma 4 e N.T.A. del P.A.T. art. 15 | | |

| | | | | | |
|---------|-----------|-------------|------------|--------------------|----------|
| FOGLIO: | 16 | PARTICELLA: | 375 | CORPO DI FABBRICA: | C |
|---------|-----------|-------------|------------|--------------------|----------|

| | | | | | |
|-------------|---------------------|---------|--------------|--------------------|-------------|
| UBICAZIONE: | Via Palladio | CIVICO: | 1-1/A | CODICE ECOGRAFICO: | 8410 |
|-------------|---------------------|---------|--------------|--------------------|-------------|



ESTRATTO P.A.T.



ESTRATTO CATASTALE



FOTO




INDIVIDUAZIONE CORPO FABBRICA

C

| | | |
|---------------------|----------|--|
| Grado di protezione | 6 | |
|---------------------|----------|--|

| | |
|---------------------|------------------|
| Contesto ambientale | OBBLIGATO |
|---------------------|------------------|

| | | | |
|----------|--|--|---|
| SCHEDA B | COMUNE DI VILLAGA | |  |
| | PROVINCIA DI VICENZA | | |
| | Edifici di cui alla L.R. n. 11/2004, art. 40, comma 4 e N.T.A. del P.A.T. art. 15 | | |

LOCALIZZAZIONE:

| | | | | | | | |
|--|-----------|-------------|------------|--------------------|-------------|--------------------|----------|
| FOGLIO: | 16 | PARTICELLA: | 479 | CODICE ECOGRAFICO: | 8410 | CORPO DI FABBRICA: | D |
| UBICAZIONE: Via Palladio CIVICO: 1-1/A | | | | | | | |

FAMIGLIE E ABITAZIONI:


| | | | |
|-----------------------------------|--|-----------------------|--|
| ALLOGGI OCCUPATI: | | ALLOGGI NON OCCUPATI: | |
| ALLOGGI OCCUPATI SALTUARIALMENTE: | | | |
| STANZE: | | FAMIGLIE: | |
| | | RESIDENTI: | |

CARATTERISTICHE DIMENSIONALI:

| | | | |
|----------------------------|-------------|--------------------------|---------------|
| ALTEZZA EDIFICIO (m.): | 5.00 | SUPERFICIE COPERTA (mq): | 52.08 |
| PIANI FUORI TERRA (n): | 2 | VOLUME FUORI TERRA (mc): | 260.40 |
| EPOCA IMPIANTO ORIGINARIO: | ANNO: | | |
| INTERVENTI SUCCESSIVI: | | | |
| DI MODESTA ENTITA': | ANNO: | | |
| DI PESANTE ENTITA': | ANNO: | | |

TIPOLOGIA:

| | | | | | |
|-----------|----------|------------|--|--------|--|
| ISOLATO: | | A CORTE: | | ALTRO: | |
| IN LINEA: | x | A SCHIERA: | | | |



VALORE:

| GRADO DI CONSERVAZIONE | | VALORE ARCHITETTONICO AMBIENTALE | | RAPPORTO CON IL CONTESTO | |
|------------------------|----------|----------------------------------|----------|--------------------------|----------|
| BUONO | x | BUONO | x | BUONO | x |
| MEDIOCRE | | MEDIOCRE | | MEDIOCRE | |
| PESSIMO | | PESSIMO | | PESSIMO | |

DESTINAZIONE D'USO:

| DESTINAZIONI D'USO ESISTENTI | | | | DESTINAZIONI D'USO DI PROGETTO | | | | 0 = Non utilizzato 1 = Residenza (compreso depositi, autorimesse, ecc.) 2 = Artigianato 3 = Commercio/Terziario/Direzionale 4 = Agricolo 5 = Usi particolari (chiesa, edifici pubblici, ecc.) |
|------------------------------|----------|--|--|--------------------------------|----------|--|--|--|
| INTERRATO | | | | INTERRATO | | | | |
| TERRA | 1 | | | TERRA | 1 | | | |
| PRIMO PIANO | 1 | | | PRIMO PIANO | 1 | | | |
| SECONDO PIANO | | | | SECONDO PIANO | | | | |
| SOTTOTETTO | | | | SOTTOTETTO | | | | |

QUALITA' E INTERVENTI:

| QUALITA' STORICO AMBIENTALI | ELEMENTI DI CONTRASTO | INTERVENTI SUL VOLUME ESISTENTE |
|--|-----------------------|-------------------------------------|
| 1. Edifici di elevato valore storico-architettonico ed edifici religiosi | FORATURE | RESTAURO / RISANAMENTO CONSERVATIVO |
| 2a. Edifici di valore storico | BALCONI / TERRAZZE | RISTRUTTURAZIONE PARZIALE |
| 2b. Edifici di valore ambientale | COPERTURA | x |
| 3. Edificio di recente costruzione | INFISSI | RISTRUTTURAZIONE TOTALE |
| 4. Edificio in contrasto con l'ambiente | ALTRO | DEMOLIZIONE SENZA RICOSTRUZ. |
| NOTE: | NOTE: | SOSTITUZIONE EDILIZIA |
| | | NOTE: |

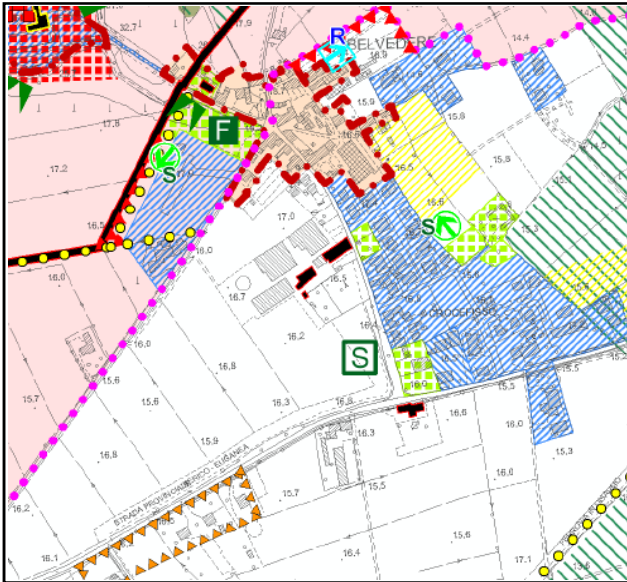
PRESCRIZIONI:

| |
|--|
| |
|--|

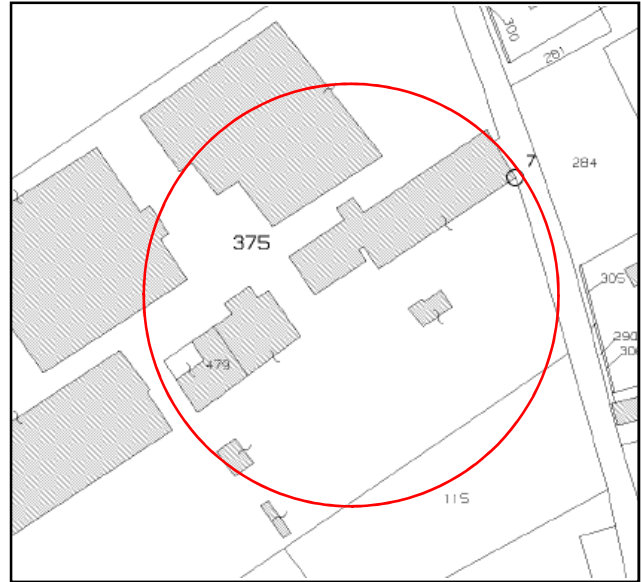
| | | | |
|-------------|--|--|---|
| SCHEDA B | COMUNE DI VILLAGA | |  |
| | PROVINCIA DI VICENZA | | |
| | Edifici di cui alla L.R. n. 11/2004, art. 40, comma 4 e N.T.A. del P.A.T. art. 15 | | |

| | | | | | |
|---------|-----------|-------------|------------|--------------------|----------|
| FOGLIO: | 16 | PARTICELLA: | 479 | CORPO DI FABBRICA: | D |
|---------|-----------|-------------|------------|--------------------|----------|

| | | | | | |
|-------------|---------------------|---------|--------------|--------------------|-------------|
| UBICAZIONE: | Via Palladio | CIVICO: | 1-1/A | CODICE ECOGRAFICO: | 8410 |
|-------------|---------------------|---------|--------------|--------------------|-------------|



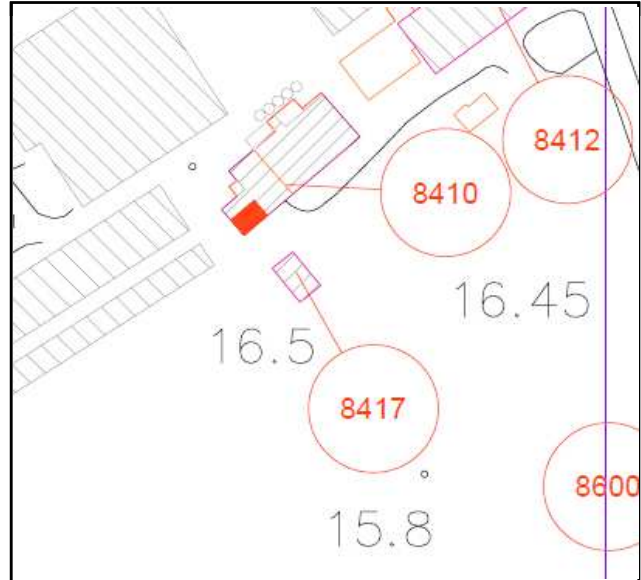
ESTRATTO P.A.T.



ESTRATTO CATASTALE



FOTO



INDIVIDUAZIONE CORPO FABBRICA

D

| | | |
|---------------------|----------|--|
| Grado di protezione | 3 | |
|---------------------|----------|--|

| | |
|---------------------|------------------|
| Contesto ambientale | OBBLIGATO |
|---------------------|------------------|

| | | | |
|----------|--|--|---|
| SCHEDA B | COMUNE DI VILLAGA | |  |
| | PROVINCIA DI VICENZA | | |
| | Edifici di cui alla L.R. n. 11/2004, art. 40, comma 4 e N.T.A. del P.A.T. art. 15 | | |

LOCALIZZAZIONE:

| | | | | | | | |
|--|-----------|-------------|------------|--------------------|-------------|--------------------|----------|
| FOGLIO: | 16 | PARTICELLA: | 479 | CODICE ECOGRAFICO: | 8410 | CORPO DI FABBRICA: | E |
| UBICAZIONE: Via Palladio CIVICO: 1-1/A | | | | | | | |

FAMIGLIE E ABITAZIONI:

| | | | |
|-----------------------------------|--|-----------------------|--|
| ALLOGGI OCCUPATI: | | ALLOGGI NON OCCUPATI: | |
| ALLOGGI OCCUPATI SALTUARIALMENTE: | | | |
| STANZE: | | FAMIGLIE: | |
| | | RESIDENTI: | |

CARATTERISTICHE DIMENSIONALI:

| | | | |
|----------------------------|-------------|--------------------------|--|
| ALTEZZA EDIFICIO (m.): | 3.40 | SUPERFICIE COPERTA (mq): | |
| PIANI FUORI TERRA (n): | 1 | VOLUME FUORI TERRA (mc): | |
| EPOCA IMPIANTO ORIGINARIO: | ANNO: | | |
| INTERVENTI SUCCESSIVI: | | | |
| DI MODESTA ENTITA': | ANNO: | | |
| DI PESANTE ENTITA': | ANNO: | | |

TIPOLOGIA:

| | | | | | |
|-----------|----------|------------|--|--------|--|
| ISOLATO: | | A CORTE: | | ALTRO: | |
| IN LINEA: | x | A SCHIERA: | | | |

VALORE:

| GRADO DI CONSERVAZIONE | | VALORE ARCHITETTONICO AMBIENTALE | | RAPPORTO CON IL CONTESTO | |
|------------------------|----------|----------------------------------|----------|--------------------------|----------|
| BUONO | x | BUONO | | BUONO | |
| MEDIOCRE | | MEDIOCRE | x | MEDIOCRE | x |
| PESSIMO | | PESSIMO | | PESSIMO | |

DESTINAZIONE D'USO:

| DESTINAZIONI D'USO ESISTENTI | | | | | DESTINAZIONI D'USO DI PROGETTO | | | | | 0 = Non utilizzato 1 = Residenza (compreso depositi, autorimesse, ecc.) 2 = Artigianato 3 = Commercio/Terziario/Direzionale 4 = Agricolo 5 = Usi particolari (chiesa, edifici pubblici, ecc.) |
|------------------------------|----------|--|--|--|--------------------------------|----------|--|--|--|--|
| INTERRATO | | | | | INTERRATO | | | | | |
| TERRA | 1 | | | | TERRA | 1 | | | | |
| PRIMO PIANO | | | | | PRIMO PIANO | | | | | |
| SECONDO PIANO | | | | | SECONDO PIANO | | | | | |
| SOTTOTETTO | | | | | SOTTOTETTO | | | | | |

QUALITA' E INTERVENTI:

| QUALITA' STORICO AMBIENTALI | ELEMENTI DI CONTRASTO | INTERVENTI SUL VOLUME ESISTENTE |
|--|-----------------------|-------------------------------------|
| 1. Edifici di elevato valore storico-architettonico ed edifici religiosi | FORATURE | RESTAURO / RISANAMENTO CONSERVATIVO |
| 2a. Edifici di valore storico | BALCONI / TERRAZZE | RISTRUTTURAZIONE PARZIALE |
| 2b. Edifici di valore ambientale | COPERTURA | RISTRUTTURAZIONE TOTALE |
| 3. Edificio di recente costruzione | INFISSI | DEMOLIZIONE SENZA RICOSTRUZ. |
| 4. Edificio in contrasto con l'ambiente | ALTRO | SOSTITUZIONE EDILIZIA |
| NOTE: | NOTE: | NOTE: |

PRESCRIZIONI:

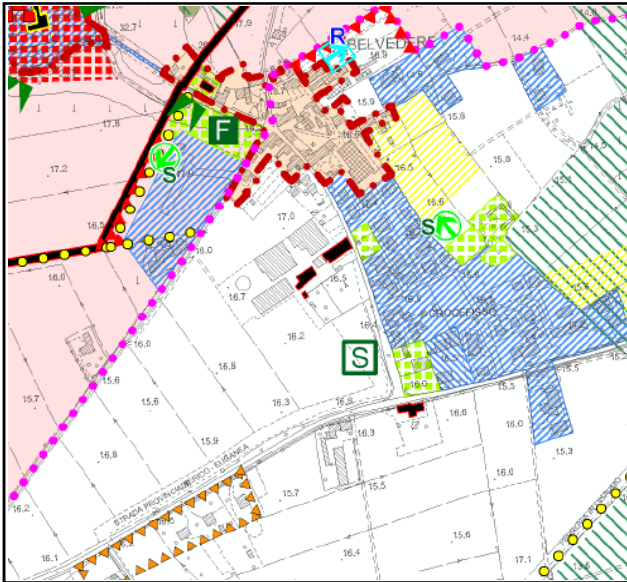
| |
|--|
| |
|--|



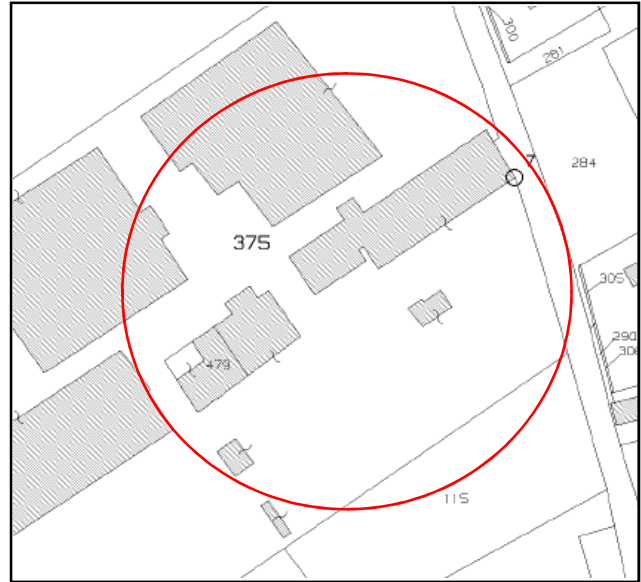
| | | | |
|-------------|---|--|---|
| SCHEDA B | COMUNE DI VILLAGA | |  |
| | PROVINCIA DI VICENZA | | |
| | Edifici di cui alla L.R. n. 11/2004, art. 40, comma 4 e N.T.A. del P.A.T. art. 15 | | |

| | | | | | |
|---------|-----------|-------------|------------|--------------------|----------|
| FOGLIO: | 16 | PARTICELLA: | 479 | CORPO DI FABBRICA: | E |
|---------|-----------|-------------|------------|--------------------|----------|

| | | | | | |
|-------------|---------------------|---------|--------------|--------------------|-------------|
| UBICAZIONE: | Via Palladio | CIVICO: | 1-1/A | CODICE ECOGRAFICO: | 8410 |
|-------------|---------------------|---------|--------------|--------------------|-------------|



ESTRATTO P.A.T.



ESTRATTO CATASTALE



FOTO



INDIVIDUAZIONE CORPO FABBRICA

E

| | | |
|---------------------|----------|--|
| Grado di protezione | 6 | |
|---------------------|----------|--|

| | |
|---------------------|------------------|
| Contesto ambientale | OBBLIGATO |
|---------------------|------------------|

| | | | |
|----------|--|--|---|
| SCHEDA B | COMUNE DI VILLAGA | |  |
| | PROVINCIA DI VICENZA | | |
| | Edifici di cui alla L.R. n. 11/2004, art. 40, comma 4 e N.T.A. del P.A.T. art. 15 | | |

LOCALIZZAZIONE:

| | | | | | | | |
|---|-----------|-------------|------------|--------------------|-------------|--------------------|----------|
| FOGLIO: | 16 | PARTICELLA: | 375 | CODICE ECOGRAFICO: | 8412 | CORPO DI FABBRICA: | F |
| UBICAZIONE: Via Palladio CIVICO: | | | | | | | |

FAMIGLIE E ABITAZIONI:

| | | | |
|-----------------------------------|--|-----------------------|--|
| ALLOGGI OCCUPATI: | | ALLOGGI NON OCCUPATI: | |
| ALLOGGI OCCUPATI SALTUARIALMENTE: | | | |
| STANZE: | | FAMIGLIE: | |
| | | RESIDENTI: | |

CARATTERISTICHE DIMENSIONALI:

| | | | |
|----------------------------|-------------|--------------------------|----------------|
| ALTEZZA EDIFICIO (m.): | 6.50 | SUPERFICIE COPERTA (mq): | 530.00 |
| PIANI FUORI TERRA (n): | 2 | VOLUME FUORI TERRA (mc): | 3445.00 |
| EPOCA IMPIANTO ORIGINARIO: | ANNO: | | |
| INTERVENTI SUCCESSIVI: | | | |
| DI MODESTA ENTITA': | ANNO: | | |
| DI PESANTE ENTITA': | ANNO: | | |

TIPOLOGIA:

| | | | | | |
|-----------|----------|------------|--|--------|--|
| ISOLATO: | | A CORTE: | | ALTRO: | |
| IN LINEA: | x | A SCHIERA: | | | |

VALORE:

| GRADO DI CONSERVAZIONE | | VALORE ARCHITETTONICO AMBIENTALE | | RAPPORTO CON IL CONTESTO | |
|------------------------|----------|----------------------------------|----------|--------------------------|----------|
| BUONO | x | BUONO | x | BUONO | x |
| MEDIOCRE | | MEDIOCRE | | MEDIOCRE | |
| PESSIMO | | PESSIMO | | PESSIMO | |

DESTINAZIONE D'USO:

| DESTINAZIONI D'USO ESISTENTI | | | | DESTINAZIONI D'USO DI PROGETTO | | | | 0 = Non utilizzato 1 = Residenza (compreso depositi, autorimesse, ecc.) 2 = Artigianato 3 = Commercio/Terziario/Direzionale 4 = Agricolo 5 = Usi particolari (chiesa, edifici pubblici, ecc.) |
|------------------------------|----------|--|--|--------------------------------|----------|--|--|--|
| INTERRATO | | | | INTERRATO | | | | |
| TERRA | 2 | | | TERRA | 2 | | | |
| PRIMO PIANO | 2 | | | PRIMO PIANO | 2 | | | |
| SECONDO PIANO | | | | SECONDO PIANO | | | | |
| SOTTOTETTO | | | | SOTTOTETTO | | | | |


QUALITA' E INTERVENTI:

| QUALITA' STORICO AMBIENTALI | ELEMENTI DI CONTRASTO | INTERVENTI SUL VOLUME ESISTENTE |
|--|-----------------------|-------------------------------------|
| 1. Edifici di elevato valore storico-architettonico ed edifici religiosi | FORATURE | RESTAURO / RISANAMENTO CONSERVATIVO |
| 2a. Edifici di valore storico | BALCONI / TERRAZZE | RISTRUTTURAZIONE PARZIALE |
| 2b. Edifici di valore ambientale | COPERTURA | x |
| 3. Edificio di recente costruzione | INFISSI | RISTRUTTURAZIONE TOTALE |
| 4. Edificio in contrasto con l'ambiente | ALTRO | DEMOLIZIONE SENZA RICOSTRUZ. |
| NOTE: | NOTE: | SOSTITUZIONE EDILIZIA |
| | | NOTE: |

PRESCRIZIONI:

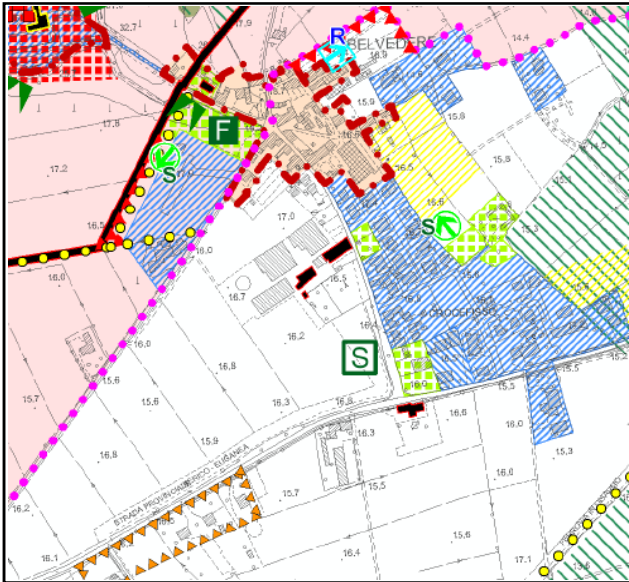
| |
|--|
| |
|--|



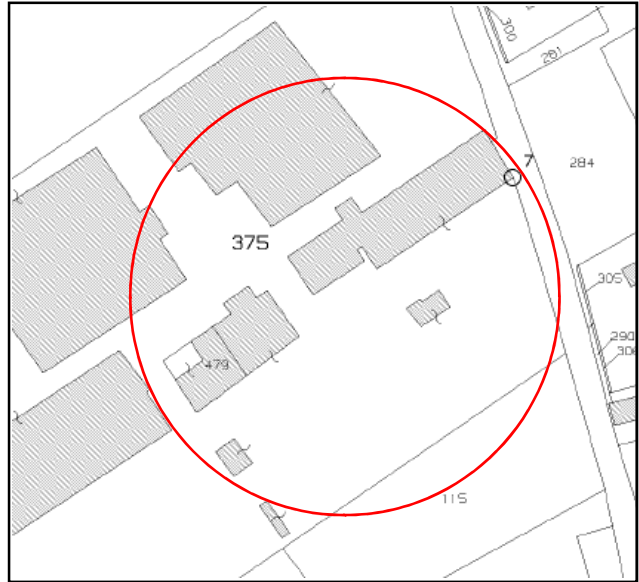
| | | | |
|-------------|---|--|---|
| SCHEDA B | COMUNE DI VILLAGA | |  |
| | PROVINCIA DI VICENZA | | |
| | Edifici di cui alla L.R. n. 11/2004, art. 40, comma 4 e N.T.A. del P.A.T. art. 15 | | |

| | | | | | |
|---------|-----------|-------------|------------|--------------------|----------|
| FOGLIO: | 16 | PARTICELLA: | 375 | CORPO DI FABBRICA: | F |
|---------|-----------|-------------|------------|--------------------|----------|

| | | | | | |
|-------------|---------------------|---------|--|--------------------|-------------|
| UBICAZIONE: | Via Palladio | CIVICO: | | CODICE ECOGRAFICO: | 8412 |
|-------------|---------------------|---------|--|--------------------|-------------|



ESTRATTO P.A.T.



ESTRATTO CATASTALE



FOTO




INDIVIDUAZIONE CORPO FABBRICA

F

| | | |
|---------------------|----------|--|
| Grado di protezione | 3 | |
|---------------------|----------|--|

| | |
|---------------------|------------------------------------|
| Contesto ambientale | PAESAGGIO RURALE DI PIANURA |
|---------------------|------------------------------------|

| | | | |
|----------|--|--|---|
| SCHEDA B | COMUNE DI VILLAGA | |  |
| | PROVINCIA DI VICENZA | | |
| | Edifici di cui alla L.R. n. 11/2004, art. 40, comma 4 e N.T.A. del P.A.T. art. 15 | | |

LOCALIZZAZIONE:

| | | | | | | | |
|-------------|-----------|---------------------|------------|--------------------|-------------|--------------------|----------|
| FOGLIO: | 16 | PARTICELLA: | 375 | CODICE ECOGRAFICO: | 8417 | CORPO DI FABBRICA: | G |
| UBICAZIONE: | | Via Palladio | | CIVICO: | | | |

FAMIGLIE E ABITAZIONI:

| | | | |
|-----------------------------------|--|-----------------------|--|
| ALLOGGI OCCUPATI: | | ALLOGGI NON OCCUPATI: | |
| ALLOGGI OCCUPATI SALTUARIALMENTE: | | | |
| STANZE: | | FAMIGLIE: | |
| | | RESIDENTI: | |

CARATTERISTICHE DIMENSIONALI:

| | | | |
|----------------------------|-------------|--------------------------|---------------|
| ALTEZZA EDIFICIO (m.): | 6.00 | SUPERFICIE COPERTA (mq): | 41.00 |
| PIANI FUORI TERRA (n): | 2 | VOLUME FUORI TERRA (mc): | 246.00 |
| EPOCA IMPIANTO ORIGINARIO: | ANNO: | | |
| INTERVENTI SUCCESSIVI: | | | |
| DI MODESTA ENTITA': | ANNO: | | |
| DI PESANTE ENTITA': | ANNO: | | |

TIPOLOGIA:

| | | | | | |
|-----------|----------|------------|--|--------|--|
| ISOLATO: | x | A CORTE: | | ALTRO: | |
| IN LINEA: | | A SCHIERA: | | | |



FOTO

VALORE:

| GRADO DI CONSERVAZIONE | | VALORE ARCHITETTONICO AMBIENTALE | | RAPPORTO CON IL CONTESTO | |
|------------------------|----------|----------------------------------|----------|--------------------------|----------|
| BUONO | x | BUONO | x | BUONO | x |
| MEDIOCRE | | MEDIOCRE | | MEDIOCRE | |
| PESSIMO | | PESSIMO | | PESSIMO | |

DESTINAZIONE D'USO:

| DESTINAZIONI D'USO ESISTENTI | | | | DESTINAZIONI D'USO DI PROGETTO | | | | 0 = Non utilizzato 1 = Residenza (compreso depositi, autorimesse, ecc.) 2 = Artigianato 3 = Commercio/Terziario/Direzionale 4 = Agricolo 5 = Usi particolari (chiesa, edifici pubblici, ecc.) |
|------------------------------|----------|--|--|--------------------------------|----------|--|--|--|
| INTERRATO | | | | INTERRATO | | | | |
| TERRA | 0 | | | TERRA | 1 | | | |
| PRIMO PIANO | 0 | | | PRIMO PIANO | 1 | | | |
| SECONDO PIANO | | | | SECONDO PIANO | | | | |
| SOTTOTETTO | | | | SOTTOTETTO | | | | |

QUALITA' E INTERVENTI:

| QUALITA' STORICO AMBIENTALI | ELEMENTI DI CONTRASTO | INTERVENTI SUL VOLUME ESISTENTE |
|--|-----------------------|-------------------------------------|
| 1. Edifici di elevato valore storico-architettonico ed edifici religiosi | FORATURE | RESTAURO / RISANAMENTO CONSERVATIVO |
| 2a. Edifici di valore storico | BALCONI / TERRAZZE | x |
| 2b. Edifici di valore ambientale | COPERTURA | RISTRUTTURAZIONE PARZIALE |
| x | INFISSI | RISTRUTTURAZIONE TOTALE |
| 3. Edificio di recente costruzione | ALTRO | DEMOLIZIONE SENZA RICOSTRUZ. |
| 4. Edificio in contrasto con l'ambiente | | SOSTITUZIONE EDILIZIA |
| NOTE: | NOTE: | NOTE: |

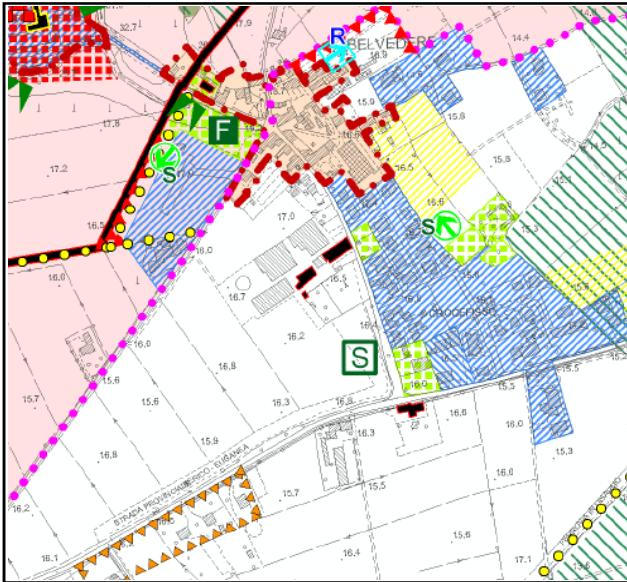
PRESCRIZIONI:

| |
|--|
| |
|--|

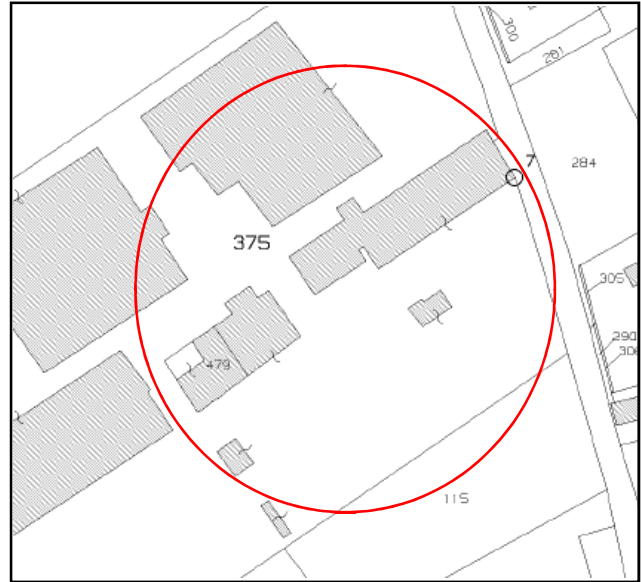
| | | | |
|-------------|---|--|---|
| SCHEDA B | COMUNE DI VILLAGA | |  |
| | PROVINCIA DI VICENZA | | |
| | Edifici di cui alla L.R. n. 11/2004, art. 40, comma 4 e N.T.A. del P.A.T. art. 15 | | |

| | | | | | |
|---------|-----------|-------------|------------|--------------------|----------|
| FOGLIO: | 16 | PARTICELLA: | 375 | CORPO DI FABBRICA: | G |
|---------|-----------|-------------|------------|--------------------|----------|

| | | | | | |
|-------------|---------------------|---------|--|--------------------|-------------|
| UBICAZIONE: | Via Palladio | CIVICO: | | CODICE ECOGRAFICO: | 8417 |
|-------------|---------------------|---------|--|--------------------|-------------|



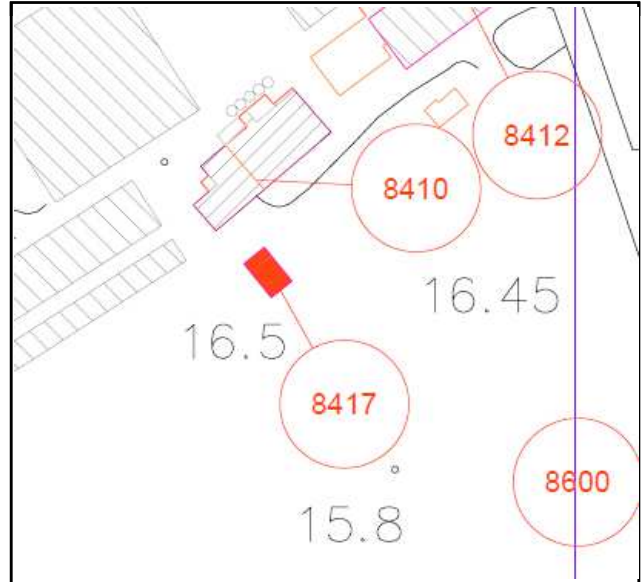
ESTRATTO P.A.T.



ESTRATTO CATASTALE



FOTO



INDIVIDUAZIONE CORPO FABBRICA

G

| | | |
|---------------------|----------|--|
| Grado di protezione | 3 | |
|---------------------|----------|--|

| | |
|---------------------|------------------------------------|
| Contesto ambientale | PAESAGGIO RURALE DI PIANURA |
|---------------------|------------------------------------|

| | | | |
|----------|--|--|---|
| SCHEDA B | COMUNE DI VILLAGA | |  |
| | PROVINCIA DI VICENZA | | |
| | Edifici di cui alla L.R. n. 11/2004, art. 40, comma 4 e N.T.A. del P.A.T. art. 15 | | |

LOCALIZZAZIONE:

| | | | | | | | |
|-------------|--------------|-------------|---|--------------------|------|--------------------|---|
| FOGLIO: | 16 | PARTICELLA: | A | CODICE ECOGRAFICO: | 8650 | CORPO DI FABBRICA: | A |
| UBICAZIONE: | Via Palladio | | | CIVICO: | 25 | | |

FAMIGLIE E ABITAZIONI:

| | | | |
|-----------------------------------|--|-----------------------|--|
| ALLOGGI OCCUPATI: | | ALLOGGI NON OCCUPATI: | |
| ALLOGGI OCCUPATI SALTUARIALMENTE: | | | |
| STANZE: | | FAMIGLIE: | |
| | | RESIDENTI: | |

CARATTERISTICHE DIMENSIONALI:

| | | | |
|----------------------------|-----------|--------------------------|---------|
| ALTEZZA EDIFICIO (m): | 9,00/4,00 | SUPERFICIE COPERTA (mq): | 194.96 |
| PIANI FUORI TERRA (n): | 1 | VOLUME FUORI TERRA (mc): | 1622.64 |
| EPOCA IMPIANTO ORIGINARIO: | ANNO: | | |
| INTERVENTI SUCCESSIVI: | | | |
| DI MODESTA ENTITA': | ANNO: | | |
| DI PESANTE ENTITA': | ANNO: | | |

TIPOLOGIA:

| | | | | | |
|-----------|--|------------|--|--------|---|
| ISOLATO: | | A CORTE: | | ALTRO: | x |
| IN LINEA: | | A SCHIERA: | | | |



FOTO

VALORE:

| GRADO DI CONSERVAZIONE | | VALORE ARCHITETTONICO AMBIENTALE | | RAPPORTO CON IL CONTESTO | |
|------------------------|---|----------------------------------|---|--------------------------|---|
| BUONO | x | BUONO | x | BUONO | x |
| MEDIOCRE | | MEDIOCRE | | MEDIOCRE | |
| PESSIMO | | PESSIMO | | PESSIMO | |

DESTINAZIONE D'USO:

| DESTINAZIONI D'USO ESISTENTI | | | | | DESTINAZIONI D'USO AMMESSE | | | | | 0 = Non utilizzato 1 = Residenza (compreso depositi, autorimesse, ecc.) 2 = Artigianato 3 = Commercio/Terziario/Direzionale 4 = Agricolo 5 = Usi particolari (chiesa, edifici pubblici, ecc.) |
|------------------------------|---|--|--|--|----------------------------|---|--|--|--|--|
| INTERRATO | | | | | INTERRATO | | | | | |
| TERRA | 5 | | | | TERRA | 5 | | | | |
| PRIMO PIANO | | | | | PRIMO PIANO | | | | | |
| SECONDO PIANO | | | | | SECONDO PIANO | | | | | |
| SOTTOTETTO | | | | | SOTTOTETTO | | | | | |

QUALITA' E INTERVENTI:

| QUALITA' STORICO AMBIENTALI | | ELEMENTI DI CONTRASTO | | INTERVENTI SUL VOLUME ESISTENTE | |
|--|---|-----------------------|--|-------------------------------------|---|
| 1. Edifici di elevato valore storico-architettonico ed edifici religiosi | x | FORATURE | | RESTAURO / RISANAMENTO CONSERVATIVO | x |
| 2a. Edifici di valore storico | | BALCONI / TERRAZZE | | RISTRUTTURAZIONE PARZIALE | |
| 2b. Edifici di valore ambientale | | COPERTURA | | RISTRUTTURAZIONE TOTALE | |
| 3. Edificio di recente costruzione | | INFISSI | | DEMOLIZIONE SENZA RICOSTRUZ. | |
| 4. Edificio in contrasto con l'ambiente | | ALTRO | | SOSTITUZIONE EDILIZIA | |
| NOTE: | | NOTE: | | NOTE: | |

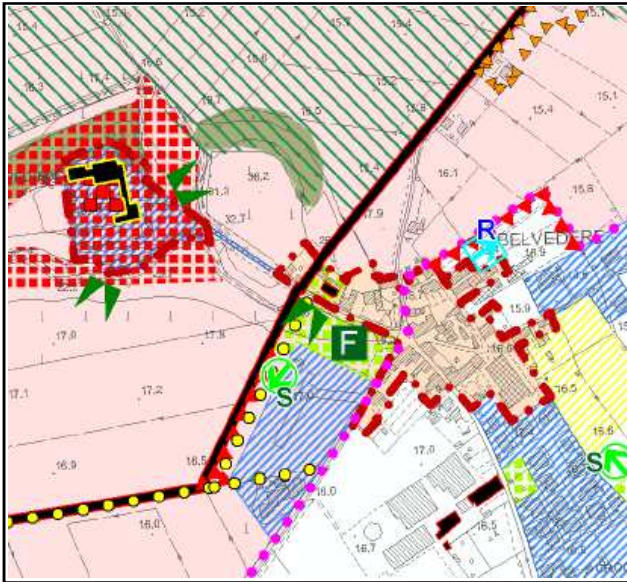
PRESCRIZIONI:

| |
|--|
| |
|--|

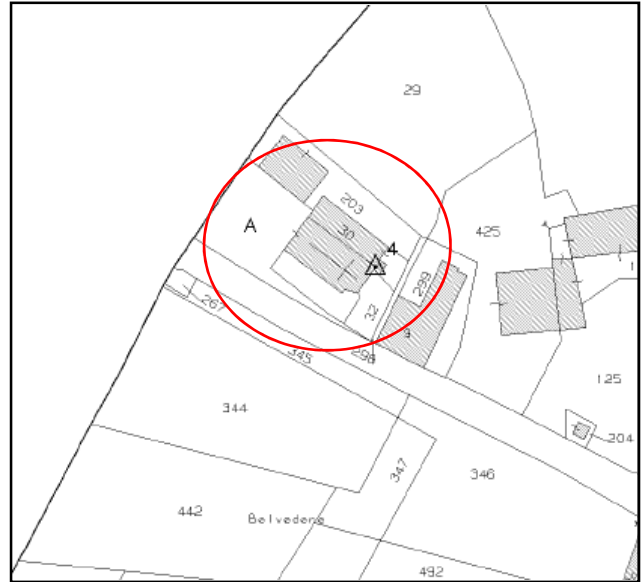
| | | | |
|-------------|---|--|---|
| SCHEDA B | COMUNE DI VILLAGA | |  |
| | PROVINCIA DI VICENZA | | |
| | Edifici di cui alla L.R. n. 11/2004, art. 40, comma 4 e N.T.A. del P.A.T. art. 15 | | |

| | | | | | |
|---------|-----------|-------------|----------|--------------------|----------|
| FOGLIO: | 16 | PARTICELLA: | A | CORPO DI FABBRICA: | A |
|---------|-----------|-------------|----------|--------------------|----------|

| | | | | | |
|-------------|---------------------|---------|-----------|--------------------|-------------|
| UBICAZIONE: | Via Palladio | CIVICO: | 25 | CODICE ECOGRAFICO: | 8650 |
|-------------|---------------------|---------|-----------|--------------------|-------------|



ESTRATTO P.A.T.



ESTRATTO CATASTALE



FOTO



INDIVIDUAZIONE CORPO FABBRICA

A

| | | |
|---------------------|---|--|
| Grado di protezione | 2 | |
|---------------------|---|--|

| | |
|---------------------|----------------|
| Contesto ambientale | URBANO STORICO |
|---------------------|----------------|

| | | | |
|----------|--|--|---|
| SCHEDA B | COMUNE DI VILLAGA | |  |
| | PROVINCIA DI VICENZA | | |
| | Edifici di cui alla L.R. n. 11/2004, art. 40, comma 4 e N.T.A. del P.A.T. art. 15 | | |

LOCALIZZAZIONE:

| | | | | | | | |
|---|-----------|-------------|----------|--------------------|-------------|--------------------|----------|
| FOGLIO: | 16 | PARTICELLA: | A | CODICE ECOGRAFICO: | 8650 | CORPO DI FABBRICA: | B |
| UBICAZIONE: Via Palladio CIVICO: 25 | | | | | | | |

FAMIGLIE E ABITAZIONI:


| | | | |
|-----------------------------------|--|-----------------------|--|
| ALLOGGI OCCUPATI: | | ALLOGGI NON OCCUPATI: | |
| ALLOGGI OCCUPATI SALTUARIALMENTE: | | | |
| STANZE: | | FAMIGLIE: | |
| | | RESIDENTI: | |

CARATTERISTICHE DIMENSIONALI:

| | | | |
|----------------------------|-------------|--------------------------|---------------|
| ALTEZZA EDIFICIO (m.): | 14.5 | SUPERFICIE COPERTA (mq): | 8.96 |
| PIANI FUORI TERRA (n): | 1 | VOLUME FUORI TERRA (mc): | 129.92 |
| EPOCA IMPIANTO ORIGINARIO: | ANNO: | | |
| INTERVENTI SUCCESSIVI: | | | |
| DI MODESTA ENTITA': | ANNO: | | |
| DI PESANTE ENTITA': | ANNO: | 2008 | |

TIPOLOGIA:

| | | | | | |
|-----------|--|------------|--|--------|----------|
| ISOLATO: | | A CORTE: | | ALTRO: | x |
| IN LINEA: | | A SCHIERA: | | | |



VALORE:

| GRADO DI CONSERVAZIONE | | VALORE ARCHITETTONICO AMBIENTALE | | RAPPORTO CON IL CONTESTO | |
|------------------------|----------|----------------------------------|----------|--------------------------|----------|
| BUONO | x | BUONO | x | BUONO | x |
| MEDIOCRE | | MEDIOCRE | | MEDIOCRE | |
| PESSIMO | | PESSIMO | | PESSIMO | |

DESTINAZIONE D'USO:


| DESTINAZIONI D'USO ESISTENTI | | | | | DESTINAZIONI D'USO AMMESSE | | | | | 0 = Non utilizzato 1 = Residenza (compreso depositi, autorimesse, ecc.) 2 = Artigianato 3 = Commercio/Terziario/Direzionale 4 = Agricolo 5 = Usi particolari (chiesa, edifici pubblici, ecc.) |
|------------------------------|----------|--|--|--|----------------------------|----------|--|--|--|--|
| INTERRATO | | | | | INTERRATO | | | | | |
| TERRA | 5 | | | | TERRA | 5 | | | | |
| PRIMO PIANO | | | | | PRIMO PIANO | | | | | |
| SECONDO PIANO | | | | | SECONDO PIANO | | | | | |
| SOTTOTETTO | | | | | SOTTOTETTO | | | | | |

QUALITA' E INTERVENTI:

| QUALITA' STORICO AMBIENTALI | ELEMENTI DI CONTRASTO | INTERVENTI SUL VOLUME ESISTENTE |
|--|-----------------------|-------------------------------------|
| 1. Edifici di elevato valore storico-architettonico ed edifici religiosi | FORATURE | RESTAURO / RISANAMENTO CONSERVATIVO |
| 2a. Edifici di valore storico | BALCONI / TERRAZZE | x |
| 2b. Edifici di valore ambientale | COPERTURA | RISTRUTTURAZIONE PARZIALE |
| 3. Edificio di recente costruzione | INFISSI | RISTRUTTURAZIONE TOTALE |
| 4. Edificio in contrasto con l'ambiente | ALTRO | DEMOLIZIONE SENZA RICOSTRUZ. |
| NOTE: | NOTE: | SOSTITUZIONE EDILIZIA |
| | | NOTE: |

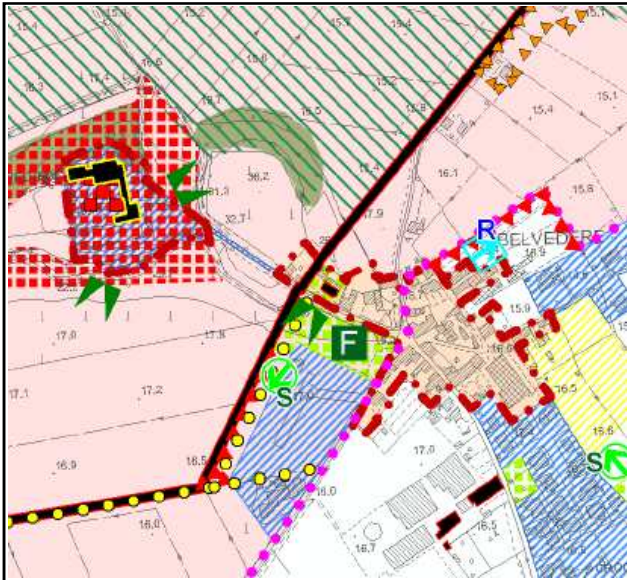
PRESCRIZIONI:

| |
|--|
| |
|--|

| | | | |
|-------------|---|--|---|
| SCHEDA B | COMUNE DI VILLAGA | |  |
| | PROVINCIA DI VICENZA | | |
| | Edifici di cui alla L.R. n. 11/2004, art. 40, comma 4 e N.T.A. del P.A.T. art. 15 | | |

| | | | | | |
|---------|-----------|-------------|----------|--------------------|----------|
| FOGLIO: | 16 | PARTICELLA: | A | CORPO DI FABBRICA: | B |
|---------|-----------|-------------|----------|--------------------|----------|

| | | | | | |
|-------------|---------------------|---------|-----------|--------------------|-------------|
| UBICAZIONE: | Via Palladio | CIVICO: | 25 | CODICE ECOGRAFICO: | 8650 |
|-------------|---------------------|---------|-----------|--------------------|-------------|



ESTRATTO P.A.T.



ESTRATTO CATASTALE



FOTO



INDIVIDUAZIONE CORPO FABBRICA

B

| | | |
|---------------------|---|--|
| Grado di protezione | 2 | |
|---------------------|---|--|

| | |
|---------------------|----------------|
| Contesto ambientale | URBANO STORICO |
|---------------------|----------------|

| | | | |
|----------|--|--|---|
| SCHEDA B | COMUNE DI VILLAGA | |  |
| | PROVINCIA DI VICENZA | | |
| | Edifici di cui alla L.R. n. 11/2004, art. 40, comma 4 e N.T.A. del P.A.T. art. 15 | | |

LOCALIZZAZIONE:

| | | | | | | | |
|--|----------|-------------|------------|--------------------|-------------|--------------------|----------|
| FOGLIO: | 7 | PARTICELLA: | 199 | CODICE ECOGRAFICO: | 9090 | CORPO DI FABBRICA: | A |
| UBICAZIONE: Via Palladio CIVICO: 102 | | | | | | | |

FAMIGLIE E ABITAZIONI:

| | | | |
|-----------------------------------|--|-----------------------|--|
| ALLOGGI OCCUPATI: | | ALLOGGI NON OCCUPATI: | |
| ALLOGGI OCCUPATI SALTUARIALMENTE: | | | |
| STANZE: | | FAMIGLIE: | |
| | | RESIDENTI: | |

CARATTERISTICHE DIMENSIONALI:

| | | | |
|----------------------------|----------|--------------------------|---------------|
| ALTEZZA EDIFICIO (m): | 9 | SUPERFICIE COPERTA (mq): | 95.55 |
| PIANI FUORI TERRA (n): | 3 | VOLUME FUORI TERRA (mc): | 859.95 |
| EPOCA IMPIANTO ORIGINARIO: | ANNO: | | |
| INTERVENTI SUCCESSIVI: | | | |
| DI MODESTA ENTITA': | x | ANNO: | |
| DI PESANTE ENTITA': | | ANNO: | |

TIPOLOGIA:

| | | | | | |
|-----------|----------|------------|--|--------|--|
| ISOLATO: | | A CORTE: | | ALTRO: | |
| IN LINEA: | x | A SCHIERA: | | | |

VALORE:

| GRADO DI CONSERVAZIONE | | VALORE ARCHITETTONICO AMBIENTALE | | RAPPORTO CON IL CONTESTO | |
|------------------------|----------|----------------------------------|----------|--------------------------|----------|
| BUONO | x | BUONO | x | BUONO | x |
| MEDIOCRE | | MEDIOCRE | | MEDIOCRE | |
| PESSIMO | | PESSIMO | | PESSIMO | |

DESTINAZIONE D'USO:

| DESTINAZIONI D'USO ESISTENTI | | | | DESTINAZIONI D'USO AMMESSE | | | | 0 = Non utilizzato 1 = Residenza (compreso depositi, autorimesse, ecc.) 2 = Artigianato 3 = Commercio/Terziario/Direzionale 4 = Agricolo 5 = Usi particolari (chiesa, edifici pubblici, ecc.) |
|------------------------------|----------|--|--|----------------------------|----------|--|--|--|
| INTERRATO | | | | INTERRATO | | | | |
| TERRA | 1 | | | TERRA | 1 | | | |
| PRIMO PIANO | 1 | | | PRIMO PIANO | 1 | | | |
| SECONDO PIANO | 1 | | | SECONDO PIANO | 1 | | | |
| SOTTOTETTO | | | | SOTTOTETTO | | | | |

QUALITA' E INTERVENTI:

| QUALITA' STORICO AMBIENTALI | | ELEMENTI DI CONTRASTO | | INTERVENTI SUL VOLUME ESISTENTE | |
|--|----------|-----------------------|--|-------------------------------------|----------|
| 1. Edifici di elevato valore storico-architettonico ed edifici religiosi | | FORATURE | | RESTAURO / RISANAMENTO CONSERVATIVO | |
| 2a. Edifici di valore storico | | BALCONI / TERRAZZE | | RISTRUTTURAZIONE PARZIALE | x |
| 2b. Edifici di valore ambientale | x | COPERTURA | | RISTRUTTURAZIONE TOTALE | |
| 3. Edificio di recente costruzione | | INFISSI | | DEMOLIZIONE SENZA RICOSTRUZ. | |
| 4. Edificio in contrasto con l'ambiente | | ALTRO | | SOSTITUZIONE EDILIZIA | |
| NOTE: | | NOTE: | | NOTE: | |

PRESCRIZIONI:

| |
|--|
| |
|--|



FOTO

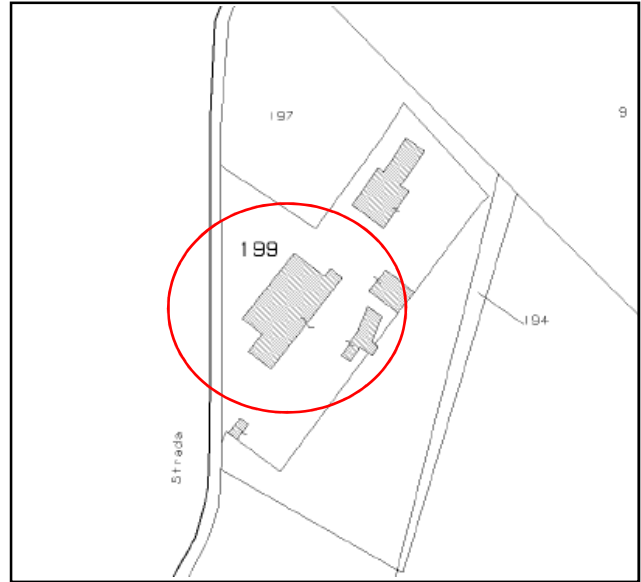
| | | | |
|-------------|--|--|---|
| SCHEDA B | COMUNE DI VILLAGA | |  |
| | PROVINCIA DI VICENZA | | |
| | Edifici di cui alla L.R. n. 11/2004, art. 40, comma 4 e N.T.A. del P.A.T. art. 15 | | |

| | | | | | |
|---------|----------|-------------|------------|--------------------|----------|
| FOGLIO: | 7 | PARTICELLA: | 199 | CORPO DI FABBRICA: | A |
|---------|----------|-------------|------------|--------------------|----------|

| | | | | | |
|-------------|---------------------|---------|------------|--------------------|-------------|
| UBICAZIONE: | Via Palladio | CIVICO: | 102 | CODICE ECOGRAFICO: | 9090 |
|-------------|---------------------|---------|------------|--------------------|-------------|



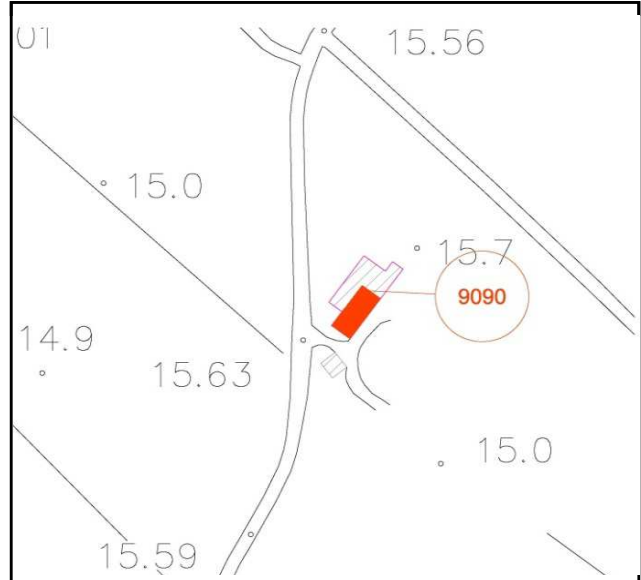
ESTRATTO P.A.T.



ESTRATTO CATASTALE



FOTO




INDIVIDUAZIONE CORPO FABBRICA

A

| | | |
|---------------------|----------|--|
| Grado di protezione | 3 | |
|---------------------|----------|--|

| | |
|---------------------|------------------------------------|
| Contesto ambientale | PAESAGGIO RURALE DI PIANURA |
|---------------------|------------------------------------|

| | | | |
|----------|--|--|---|
| SCHEDA B | COMUNE DI VILLAGA | |  |
| | PROVINCIA DI VICENZA | | |
| | Edifici di cui alla L.R. n. 11/2004, art. 40, comma 4 e N.T.A. del P.A.T. art. 15 | | |

LOCALIZZAZIONE:

| | | | | | | | |
|---------------------|----------|-------------|------------|--------------------|-------------|--------------------|----------|
| FOGLIO: | 7 | PARTICELLA: | 199 | CODICE ECOGRAFICO: | 9090 | CORPO DI FABBRICA: | B |
| UBICAZIONE: | | | | | | | |
| Via Palladio | | | | CIVICO: | | | |
| | | | | 102 | | | |

FAMIGLIE E ABITAZIONI:

| | | | |
|-----------------------------------|--|-----------------------|--|
| ALLOGGI OCCUPATI: | | ALLOGGI NON OCCUPATI: | |
| ALLOGGI OCCUPATI SALTUARIALMENTE: | | | |
| STANZE: | | FAMIGLIE: | |
| | | RESIDENTI: | |

CARATTERISTICHE DIMENSIONALI:

| | | | |
|----------------------------|----------|--------------------------|---------------|
| ALTEZZA EDIFICIO (m.): | 7 | SUPERFICIE COPERTA (mq): | 51.57 |
| PIANI FUORI TERRA (n): | 2 | VOLUME FUORI TERRA (mc): | 360.99 |
| EPOCA IMPIANTO ORIGINARIO: | ANNO: | | |
| INTERVENTI SUCCESSIVI: | | | |
| DI MODESTA ENTITA': | x | ANNO: | |
| DI PESANTE ENTITA': | | ANNO: | |

TIPOLOGIA:

| | | | | | |
|-----------|----------|------------|--|--------|--|
| ISOLATO: | | A CORTE: | | ALTRO: | |
| IN LINEA: | x | A SCHIERA: | | | |



VALORE:

| GRADO DI CONSERVAZIONE | | VALORE ARCHITETTONICO AMBIENTALE | | RAPPORTO CON IL CONTESTO | |
|------------------------|----------|----------------------------------|----------|--------------------------|----------|
| BUONO | x | BUONO | x | BUONO | x |
| MEDIOCRE | | MEDIOCRE | | MEDIOCRE | |
| PESSIMO | | PESSIMO | | PESSIMO | |

DESTINAZIONE D'USO:

| DESTINAZIONI D'USO ESISTENTI | | | | | DESTINAZIONI D'USO AMMESSE | | | | | 0 = Non utilizzato 1 = Residenza (compreso depositi, autorimesse, ecc.) 2 = Artigianato 3 = Commercio/Terziario/Direzionale 4 = Agricolo 5 = Usi particolari (chiesa, edifici pubblici, ecc.) |
|------------------------------|----------|----------|--|--|----------------------------|----------|----------|--|--|--|
| INTERRATO | | | | | INTERRATO | | | | | |
| TERRA | 1 | 4 | | | TERRA | 1 | 4 | | | |
| PRIMO PIANO | 1 | | | | PRIMO PIANO | 1 | | | | |
| SECONDO PIANO | | | | | SECONDO PIANO | | | | | |
| SOTTOTETTO | | | | | SOTTOTETTO | | | | | |

QUALITA' E INTERVENTI:

| QUALITA' STORICO AMBIENTALI | ELEMENTI DI CONTRASTO | INTERVENTI SUL VOLUME ESISTENTE |
|--|-----------------------|-------------------------------------|
| 1. Edifici di elevato valore storico-architettonico ed edifici religiosi | FORATURE | RESTAURO / RISANAMENTO CONSERVATIVO |
| 2a. Edifici di valore storico | BALCONI / TERRAZZE | RISTRUTTURAZIONE PARZIALE |
| 2b. Edifici di valore ambientale | COPERTURA | x |
| 3. Edificio di recente costruzione | INFISSI | RISTRUTTURAZIONE TOTALE |
| 4. Edificio in contrasto con l'ambiente | ALTRO | DEMOLIZIONE SENZA RICOSTRUZ. |
| NOTE: | NOTE: | SOSTITUZIONE EDILIZIA |
| | | NOTE: |

PRESCRIZIONI:

| |
|--|
| |
|--|

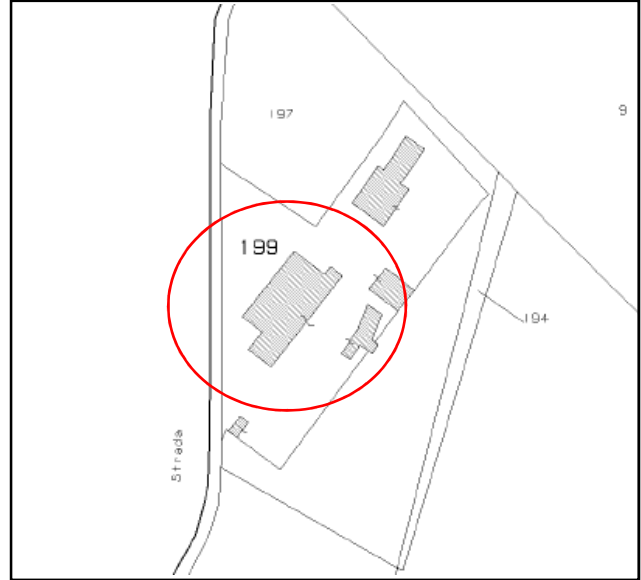
| | | | |
|-------------|---|--|---|
| SCHEDA B | COMUNE DI VILLAGA | |  |
| | PROVINCIA DI VICENZA | | |
| | Edifici di cui alla L.R. n. 11/2004, art. 40, comma 4 e N.T.A. del P.A.T. art. 15 | | |

| | | | | | |
|---------|----------|-------------|------------|--------------------|----------|
| FOGLIO: | 7 | PARTICELLA: | 199 | CORPO DI FABBRICA: | B |
|---------|----------|-------------|------------|--------------------|----------|

| | | | | | |
|-------------|---------------------|---------|------------|--------------------|-------------|
| UBICAZIONE: | Via Palladio | CIVICO: | 102 | CODICE ECOGRAFICO: | 9090 |
|-------------|---------------------|---------|------------|--------------------|-------------|



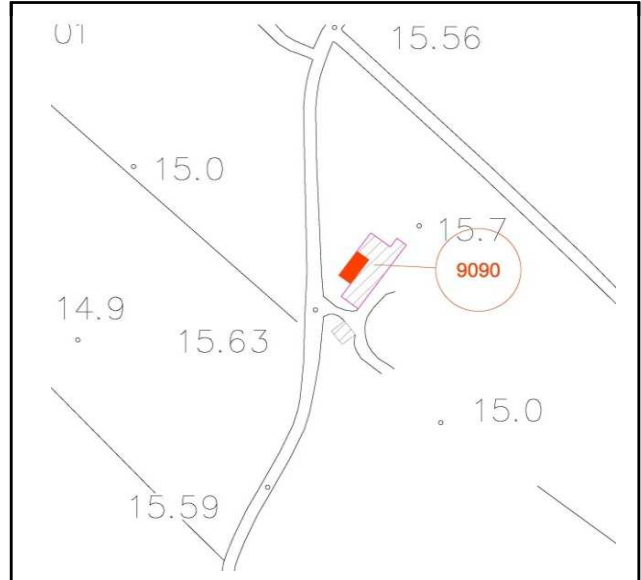
ESTRATTO P.A.T.



ESTRATTO CATASTALE



FOTO



INDIVIDUAZIONE CORPO FABBRICA

B

| | | |
|---------------------|---|--|
| Grado di protezione | 3 | |
|---------------------|---|--|

| | |
|---------------------|-----------|
| Contesto ambientale | OBBLIGATO |
|---------------------|-----------|

| | | | |
|----------|--|--|---|
| SCHEDA B | COMUNE DI VILLAGA | |  |
| | PROVINCIA DI VICENZA | | |
| | Edifici di cui alla L.R. n. 11/2004, art. 40, comma 4 e N.T.A. del P.A.T. art. 15 | | |

LOCALIZZAZIONE:

| | | | | | | | |
|---------------------|----------|-------------|------------|--------------------|-------------|--------------------|----------|
| FOGLIO: | 7 | PARTICELLA: | 199 | CODICE ECOGRAFICO: | 9090 | CORPO DI FABBRICA: | C |
| UBICAZIONE: | | | | | | | |
| Via Palladio | | | | CIVICO: | 102 | | |

FAMIGLIE E ABITAZIONI:

| | | | |
|-----------------------------------|--|-----------------------|--|
| ALLOGGI OCCUPATI: | | ALLOGGI NON OCCUPATI: | |
| ALLOGGI OCCUPATI SALTUARIALMENTE: | | | |
| STANZE: | | FAMIGLIE: | |
| | | RESIDENTI: | |

CARATTERISTICHE DIMENSIONALI:

| | | | |
|----------------------------|-------------|--------------------------|---------------|
| ALTEZZA EDIFICIO (m.): | 7.60 | SUPERFICIE COPERTA (mq): | 119.00 |
| PIANI FUORI TERRA (n): | 2 | VOLUME FUORI TERRA (mc): | 904.40 |
| EPOCA IMPIANTO ORIGINARIO: | ANNO: | | |
| INTERVENTI SUCCESSIVI: | | | |
| DI MODESTA ENTITA': | x | ANNO: | |
| DI PESANTE ENTITA': | | ANNO: | |

TIPOLOGIA:

| | | | | | |
|-----------|----------|------------|--|--------|--|
| ISOLATO: | | A CORTE: | | ALTRO: | |
| IN LINEA: | x | A SCHIERA: | | | |

VALORE:

| GRADO DI CONSERVAZIONE | | VALORE ARCHITETTONICO AMBIENTALE | | RAPPORTO CON IL CONTESTO | |
|------------------------|----------|----------------------------------|----------|--------------------------|----------|
| BUONO | x | BUONO | x | BUONO | x |
| MEDIOCRE | | MEDIOCRE | | MEDIOCRE | |
| PESSIMO | | PESSIMO | | PESSIMO | |

DESTINAZIONE D'USO:

| DESTINAZIONI D'USO ESISTENTI | | | | DESTINAZIONI D'USO AMMESSE | | | | 0 = Non utilizzato 1 = Residenza (compreso depositi, autorimesse, ecc.) 2 = Artigianato 3 = Commercio/Terziario/Direzionale 4 = Agricolo 5 = Usi particolari (chiesa, edifici pubblici, ecc.) |
|------------------------------|----------|--|--|----------------------------|----------|----------|--|--|
| INTERRATO | | | | INTERRATO | | | | |
| TERRA | 4 | | | TERRA | 1 | 4 | | |
| PRIMO PIANO | 4 | | | PRIMO PIANO | 1 | 4 | | |
| SECONDO PIANO | | | | SECONDO PIANO | | | | |
| SOTTOTETTO | | | | SOTTOTETTO | | | | |


QUALITA' E INTERVENTI:

| QUALITA' STORICO AMBIENTALI | ELEMENTI DI CONTRASTO | INTERVENTI SUL VOLUME ESISTENTE |
|--|-----------------------|-------------------------------------|
| 1. Edifici di elevato valore storico-architettonico ed edifici religiosi | FORATURE | RESTAURO / RISANAMENTO CONSERVATIVO |
| 2a. Edifici di valore storico | BALCONI / TERRAZZE | RISTRUTTURAZIONE PARZIALE |
| 2b. Edifici di valore ambientale | COPERTURA | x |
| 3. Edificio di recente costruzione | INFISSI | RISTRUTTURAZIONE TOTALE |
| 4. Edificio in contrasto con l'ambiente | ALTRO | DEMOLIZIONE SENZA RICOSTRUZ. |
| NOTE: | NOTE: | SOSTITUZIONE EDILIZIA |
| | | NOTE: |

PRESCRIZIONI:

| |
|--|
| |
|--|



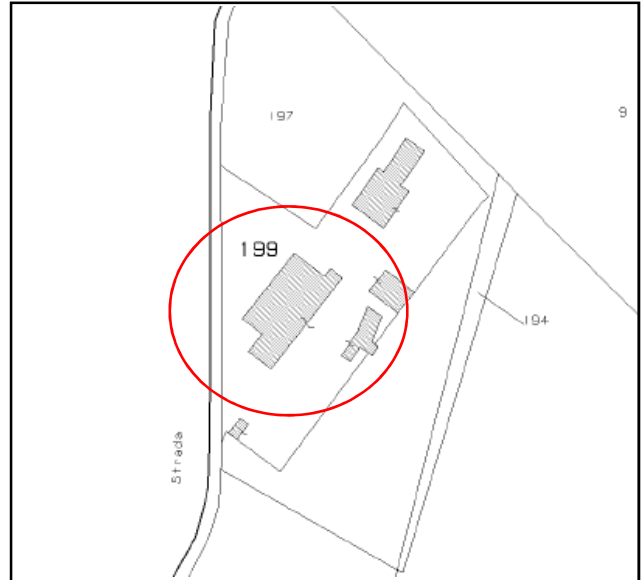
| | | | |
|-------------|---|--|---|
| SCHEDA B | COMUNE DI VILLAGA | |  |
| | PROVINCIA DI VICENZA | | |
| | Edifici di cui alla L.R. n. 11/2004, art. 40, comma 4 e N.T.A. del P.A.T. art. 15 | | |

| | | | | | |
|---------|----------|-------------|------------|--------------------|----------|
| FOGLIO: | 7 | PARTICELLA: | 199 | CORPO DI FABBRICA: | C |
|---------|----------|-------------|------------|--------------------|----------|

| | | | | | |
|-------------|---------------------|---------|------------|--------------------|-------------|
| UBICAZIONE: | Via Palladio | CIVICO: | 102 | CODICE ECOGRAFICO: | 9090 |
|-------------|---------------------|---------|------------|--------------------|-------------|



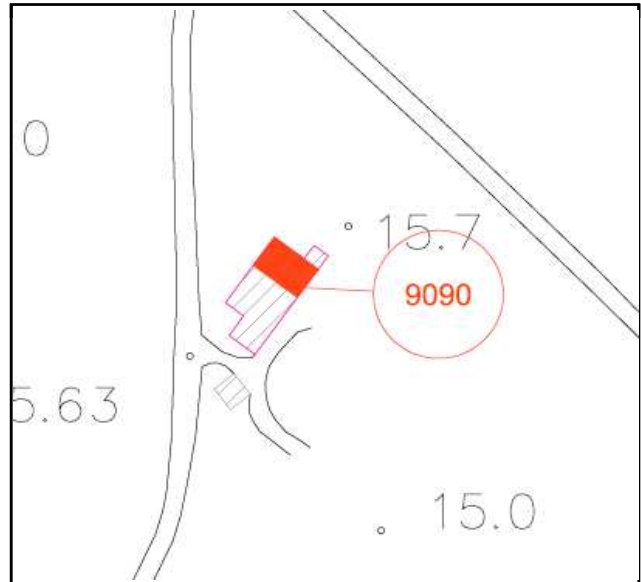
ESTRATTO P.A.T.



ESTRATTO CATASTALE



FOTO




INDIVIDUAZIONE CORPO FABBRICA

C

| | | |
|---------------------|---|--|
| Grado di protezione | 3 | |
|---------------------|---|--|

| | |
|---------------------|-----------|
| Contesto ambientale | OBBLIGATO |
|---------------------|-----------|

| | | | |
|----------|--|--|---|
| SCHEDA B | COMUNE DI VILLAGA | |  |
| | PROVINCIA DI VICENZA | | |
| | Edifici di cui alla L.R. n. 11/2004, art. 40, comma 4 e N.T.A. del P.A.T. art. 15 | | |

LOCALIZZAZIONE:

| | | | | | | | |
|--|----------|-------------|------------|--------------------|-------------|--------------------|----------|
| FOGLIO: | 7 | PARTICELLA: | 199 | CODICE ECOGRAFICO: | 9090 | CORPO DI FABBRICA: | D |
| UBICAZIONE: Via Palladio CIVICO: 102 | | | | | | | |

FAMIGLIE E ABITAZIONI:

| | | | |
|----------------------------------|--|-----------------------|--|
| ALLOGGI OCCUPATI: | | ALLOGGI NON OCCUPATI: | |
| ALLOGGI OCCUPATI SALTUARIAMENTE: | | | |
| STANZE: | | FAMIGLIE: | |
| | | RESIDENTI: | |

CARATTERISTICHE DIMENSIONALI:

| | | | |
|----------------------------|-------------|--------------------------|--------------|
| ALTEZZA EDIFICIO (m.): | 4.00 | SUPERFICIE COPERTA (mq): | 3.36 |
| PIANI FUORI TERRA (n): | 1 | VOLUME FUORI TERRA (mc): | 13.44 |
| EPOCA IMPIANTO ORIGINARIO: | ANNO: | | |
| INTERVENTI SUCCESSIVI: | | | |
| DI MODESTA ENTITA': | ANNO: | | |
| DI PESANTE ENTITA': | ANNO: | | |

TIPOLOGIA:

| | | | | | |
|-----------|----------|------------|--|--------|--|
| ISOLATO: | | A CORTE: | | ALTRO: | |
| IN LINEA: | x | A SCHIERA: | | | |



FOTO

VALORE:

| GRADO DI CONSERVAZIONE | | VALORE ARCHITETTONICO AMBIENTALE | | RAPPORTO CON IL CONTESTO | |
|------------------------|----------|----------------------------------|----------|--------------------------|----------|
| BUONO | x | BUONO | x | BUONO | x |
| MEDIOCRE | | MEDIOCRE | | MEDIOCRE | |
| PESSIMO | | PESSIMO | | PESSIMO | |

DESTINAZIONE D'USO:

| DESTINAZIONI D'USO ESISTENTI | | | | | DESTINAZIONI D'USO AMMESSE | | | | | 0 = Non utilizzato 1 = Residenza (compreso depositi, autorimesse, ecc.) 2 = Artigianato 3 = Commercio/Terziario/Direzionale 4 = Agricolo 5 = Usi particolari (chiesa, edifici pubblici, ecc.) |
|------------------------------|----------|--|--|--|----------------------------|----------|----------|--|--|--|
| INTERRATO | | | | | INTERRATO | | | | | |
| TERRA | 4 | | | | TERRA | 1 | 4 | | | |
| PRIMO PIANO | | | | | PRIMO PIANO | | | | | |
| SECONDO PIANO | | | | | SECONDO PIANO | | | | | |
| SOTTOTETTO | | | | | SOTTOTETTO | | | | | |

QUALITA' E INTERVENTI:

| QUALITA' STORICO AMBIENTALI | ELEMENTI DI CONTRASTO | INTERVENTI SUL VOLUME ESISTENTE |
|--|-----------------------|-------------------------------------|
| 1. Edifici di elevato valore storico-architettonico ed edifici religiosi | FORATURE | RESTAURO / RISANAMENTO CONSERVATIVO |
| 2a. Edifici di valore storico | BALCONI / TERRAZZE | RISTRUTTURAZIONE PARZIALE |
| 2b. Edifici di valore ambientale | COPERTURA | RISTRUTTURAZIONE TOTALE |
| 3. Edificio di recente costruzione | INFISSI | DEMOLIZIONE SENZA RICOSTRUZ. |
| 4. Edificio in contrasto con l'ambiente | ALTRO | SOSTITUZIONE EDILIZIA |
| NOTE: | NOTE: | NOTE: |

PRESCRIZIONI:

| |
|--|
| |
|--|

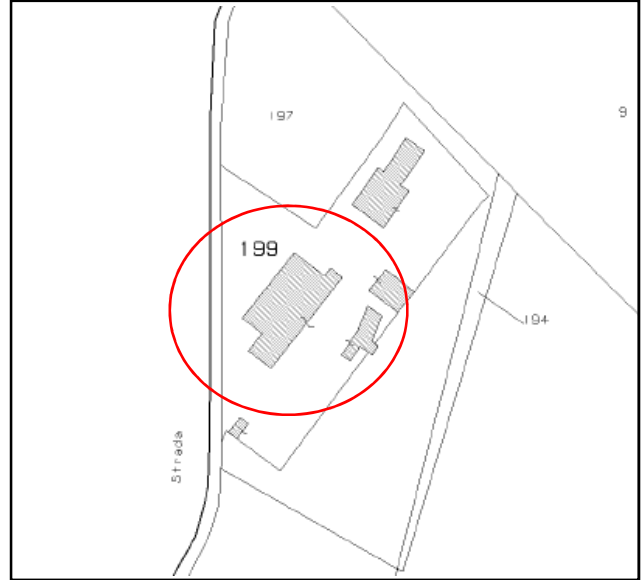
| | | | |
|-------------|---|--|---|
| SCHEDA B | COMUNE DI VILLAGA | |  |
| | PROVINCIA DI VICENZA | | |
| | Edifici di cui alla L.R. n. 11/2004, art. 40, comma 4 e N.T.A. del P.A.T. art. 15 | | |

| | | | | | |
|---------|----------|-------------|------------|--------------------|----------|
| FOGLIO: | 7 | PARTICELLA: | 199 | CORPO DI FABBRICA: | D |
|---------|----------|-------------|------------|--------------------|----------|

| | | | | | |
|-------------|---------------------|---------|------------|--------------------|-------------|
| UBICAZIONE: | Via Palladio | CIVICO: | 102 | CODICE ECOGRAFICO: | 9090 |
|-------------|---------------------|---------|------------|--------------------|-------------|



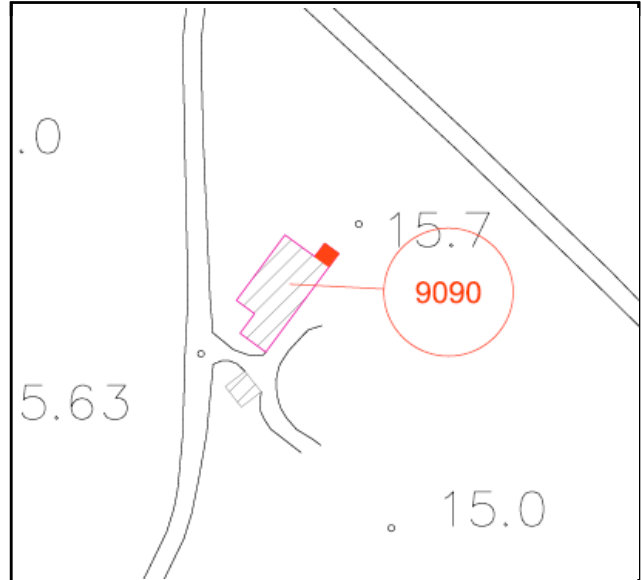
ESTRATTO P.A.T.



ESTRATTO CATASTALE



FOTO



INDIVIDUAZIONE CORPO FABBRICA

D

| | | |
|---------------------|---|--|
| Grado di protezione | 4 | |
|---------------------|---|--|

| | |
|---------------------|-----------|
| Contesto ambientale | OBBLIGATO |
|---------------------|-----------|

| | | | |
|----------|--|--|---|
| SCHEDA B | COMUNE DI VILLAGA | |  |
| | PROVINCIA DI VICENZA | | |
| | Edifici di cui alla L.R. n. 11/2004, art. 40, comma 4 e N.T.A. del P.A.T. art. 15 | | |

LOCALIZZAZIONE:

| | | | | | | | |
|-------------|---------------|-------------|-----|--------------------|------|--------------------|---|
| FOGLIO: | 18 | PARTICELLA: | 262 | CODICE ECOGRAFICO: | 9180 | CORPO DI FABBRICA: | A |
| UBICAZIONE: | Via Quargente | | | CIVICO: | 9-11 | | |

FAMIGLIE E ABITAZIONI:

| | | | |
|-----------------------------------|--|-----------------------|--|
| ALLOGGI OCCUPATI: | | ALLOGGI NON OCCUPATI: | |
| ALLOGGI OCCUPATI SALTUARIALMENTE: | | | |
| STANZE: | | FAMIGLIE: | |
| | | RESIDENTI: | |

CARATTERISTICHE DIMENSIONALI:

| | | | |
|----------------------------|-------|--------------------------|--------|
| ALTEZZA EDIFICIO (m): | 6 | SUPERFICIE COPERTA (mq): | 116.16 |
| PIANI FUORI TERRA (n): | 2 | VOLUME FUORI TERRA (mc): | 696.96 |
| EPOCA IMPIANTO ORIGINARIO: | ANNO: | | |
| INTERVENTI SUCCESSIVI: | | | |
| DI MODESTA ENTITA': | ANNO: | | |
| DI PESANTE ENTITA': | ANNO: | | |

TIPOLOGIA:

| | | | | | |
|-----------|-------------------------------------|------------|--------------------------|--------|--------------------------|
| ISOLATO: | <input checked="" type="checkbox"/> | A CORTE: | <input type="checkbox"/> | ALTRO: | <input type="checkbox"/> |
| IN LINEA: | <input type="checkbox"/> | A SCHIERA: | <input type="checkbox"/> | | |

VALORE:

| GRADO DI CONSERVAZIONE | | VALORE ARCHITETTONICO AMBIENTALE | | RAPPORTO CON IL CONTESTO | |
|------------------------|-------------------------------------|----------------------------------|-------------------------------------|--------------------------|-------------------------------------|
| BUONO | <input checked="" type="checkbox"/> | BUONO | <input checked="" type="checkbox"/> | BUONO | <input checked="" type="checkbox"/> |
| MEDIOCRE | <input type="checkbox"/> | MEDIOCRE | <input type="checkbox"/> | MEDIOCRE | <input type="checkbox"/> |
| PESSIMO | <input type="checkbox"/> | PESSIMO | <input type="checkbox"/> | PESSIMO | <input type="checkbox"/> |

DESTINAZIONE D'USO:

| DESTINAZIONI D'USO ESISTENTI | | DESTINAZIONI D'USO AMMESSE | | 0 = Non utilizzato 1 = Residenza (compreso depositi, autorimesse, ecc.) 2 = Artigianato 3 = Commercio/Terziario/Direzionale 4 = Agricolo 5 = Usi particolari (chiesa, edifici pubblici, ecc.) |
|------------------------------|-------------------------------------|----------------------------|-------------------------------------|--|
| INTERRATO | <input type="checkbox"/> | INTERRATO | <input type="checkbox"/> | |
| TERRA | <input checked="" type="checkbox"/> | TERRA | <input checked="" type="checkbox"/> | |
| PRIMO PIANO | <input checked="" type="checkbox"/> | PRIMO PIANO | <input checked="" type="checkbox"/> | |
| SECONDO PIANO | <input type="checkbox"/> | SECONDO PIANO | <input type="checkbox"/> | |
| SOTTOTETTO | <input type="checkbox"/> | SOTTOTETTO | <input type="checkbox"/> | |

QUALITA' E INTERVENTI:

| QUALITA' STORICO AMBIENTALI | ELEMENTI DI CONTRASTO | INTERVENTI SUL VOLUME ESISTENTE |
|--|-----------------------|-------------------------------------|
| 1. Edifici di elevato valore storico-architettonico ed edifici religiosi | FORATURE | RESTAURO / RISANAMENTO CONSERVATIVO |
| 2a. Edifici di valore storico | BALCONI / TERRAZZE | RISTRUTTURAZIONE PARZIALE |
| 2b. Edifici di valore ambientale | COPERTURA | RISTRUTTURAZIONE TOTALE |
| 3. Edificio di recente costruzione | INFISSI | DEMOLIZIONE SENZA RICOSTRUZ. |
| 4. Edificio in contrasto con l'ambiente | ALTRO | SOSTITUZIONE EDILIZIA |
| NOTE: | NOTE: | NOTE: |

PRESCRIZIONI:

| |
|--|
| |
|--|

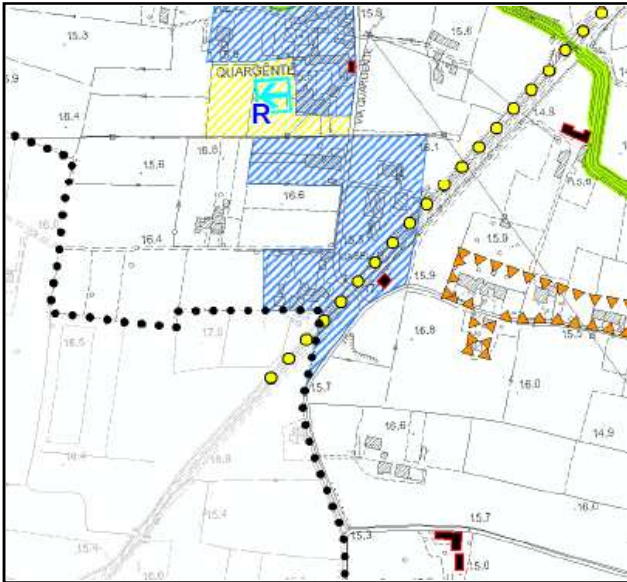


FOTO

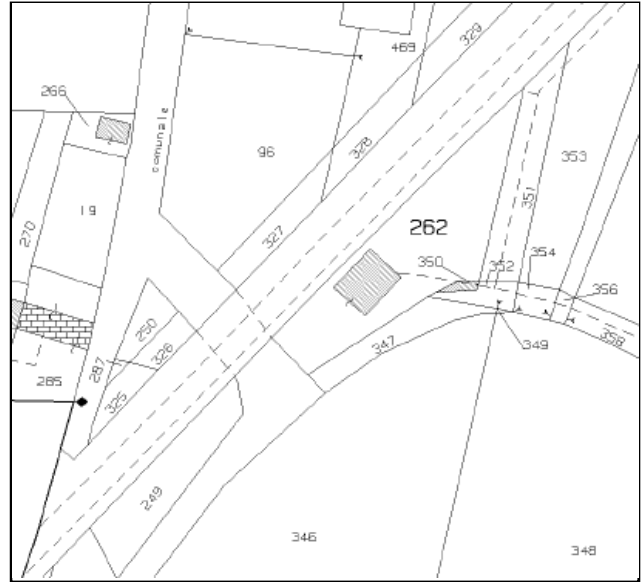
| | | | |
|-------------|---|--|---|
| SCHEDA B | COMUNE DI VILLAGA | |  |
| | PROVINCIA DI VICENZA | | |
| | Edifici di cui alla L.R. n. 11/2004, art. 40, comma 4 e N.T.A. del P.A.T. art. 15 | | |

| | | | | | |
|---------|-----------|-------------|------------|--------------------|----------|
| FOGLIO: | 18 | PARTICELLA: | 262 | CORPO DI FABBRICA: | A |
|---------|-----------|-------------|------------|--------------------|----------|

| | | | | | |
|-------------|----------------------|---------|-------------|--------------------|-------------|
| UBICAZIONE: | Via Quargente | CIVICO: | 9-11 | CODICE ECOGRAFICO: | 9180 |
|-------------|----------------------|---------|-------------|--------------------|-------------|



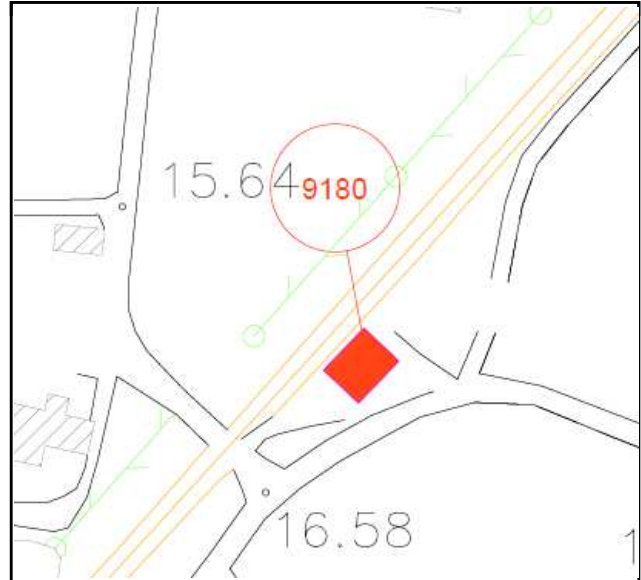
ESTRATTO P.A.T.



ESTRATTO CATASTALE



FOTO



INDIVIDUAZIONE CORPO FABBRICA

A

| | | |
|---------------------|---|--|
| Grado di protezione | 3 | |
|---------------------|---|--|

| | |
|---------------------|--------|
| Contesto ambientale | URBANO |
|---------------------|--------|

| | | | |
|----------|--|--|---|
| SCHEDA B | COMUNE DI VILLAGA | |  |
| | PROVINCIA DI VICENZA | | |
| | Edifici di cui alla L.R. n. 11/2004, art. 40, comma 4 e N.T.A. del P.A.T. art. 15 | | |

LOCALIZZAZIONE:

| | | | | | | | |
|-------------|----|---------------|-----|--------------------|-------|--------------------|---|
| FOGLIO: | 18 | PARTICELLA: | 423 | CODICE ECOGRAFICO: | 9220 | CORPO DI FABBRICA: | A |
| UBICAZIONE: | | Via Quargente | | CIVICO: | 13-15 | | |

FAMIGLIE E ABITAZIONI:

| | | | |
|-----------------------------------|--|-----------------------|--|
| ALLOGGI OCCUPATI: | | ALLOGGI NON OCCUPATI: | |
| ALLOGGI OCCUPATI SALTUARIALMENTE: | | | |
| STANZE: | | FAMIGLIE: | |
| | | RESIDENTI: | |

CARATTERISTICHE DIMENSIONALI:

| | | | |
|----------------------------|-------|--------------------------|--------|
| ALTEZZA EDIFICIO (m): | 8 | SUPERFICIE COPERTA (mq): | 46.50 |
| PIANI FUORI TERRA (n): | 3 | VOLUME FUORI TERRA (mc): | 372.00 |
| EPOCA IMPIANTO ORIGINARIO: | ANNO: | | |
| INTERVENTI SUCCESSIVI: | | | |
| DI MODESTA ENTITA': | ANNO: | | |
| DI PESANTE ENTITA': | ANNO: | | |

TIPOLOGIA:

| | | | | | |
|-----------|---|------------|--|--------|--|
| ISOLATO: | | A CORTE: | | ALTRO: | |
| IN LINEA: | x | A SCHIERA: | | | |

VALORE:

| GRADO DI CONSERVAZIONE | | VALORE ARCHITETTONICO AMBIENTALE | | RAPPORTO CON IL CONTESTO | |
|------------------------|---|----------------------------------|---|--------------------------|---|
| BUONO | x | BUONO | x | BUONO | x |
| MEDIOCRE | | MEDIOCRE | | MEDIOCRE | |
| PESSIMO | | PESSIMO | | PESSIMO | |

DESTINAZIONE D'USO:

| DESTINAZIONI D'USO ESISTENTI | | | | | DESTINAZIONI D'USO AMMESSE | | | | | 0 = Non utilizzato 1 = Residenza (compreso depositi, autorimesse, ecc.) 2 = Artigianato 3 = Commercio/Terziario/Direzionale 4 = Agricolo 5 = Usi particolari (chiesa, edifici pubblici, ecc.) |
|------------------------------|---|--|--|--|----------------------------|---|--|--|--|--|
| INTERRATO | | | | | INTERRATO | | | | | |
| TERRA | 1 | | | | TERRA | 1 | | | | |
| PRIMO PIANO | 1 | | | | PRIMO PIANO | 1 | | | | |
| SECONDO PIANO | 1 | | | | SECONDO PIANO | 1 | | | | |
| SOTTOTETTO | | | | | SOTTOTETTO | | | | | |

QUALITA' E INTERVENTI:


| QUALITA' STORICO AMBIENTALI | | ELEMENTI DI CONTRASTO | | INTERVENTI SUL VOLUME ESISTENTE | |
|--|---|-----------------------|--|-------------------------------------|---|
| 1. Edifici di elevato valore storico-architettonico ed edifici religiosi | | FORATURE | | RESTAURO / RISANAMENTO CONSERVATIVO | |
| 2a. Edifici di valore storico | | BALCONI / TERRAZZE | | RISTRUTTURAZIONE PARZIALE | x |
| 2b. Edifici di valore ambientale | x | COPERTURA | | RISTRUTTURAZIONE TOTALE | |
| 3. Edificio di recente costruzione | | INFISSI | | DEMOLIZIONE SENZA RICOSTRUZ. | |
| 4. Edificio in contrasto con l'ambiente | | ALTRO | | SOSTITUZIONE EDILIZIA | |
| NOTE: | | NOTE: | | NOTE: | |

PRESCRIZIONI:

| |
|--|
| |
|--|

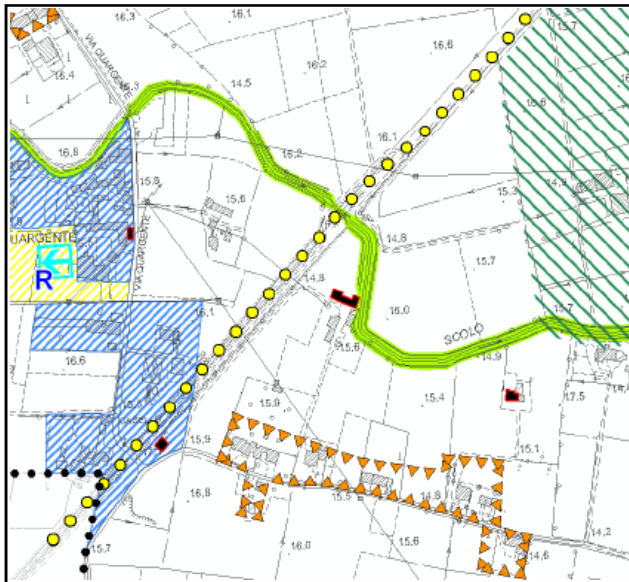


FOTO

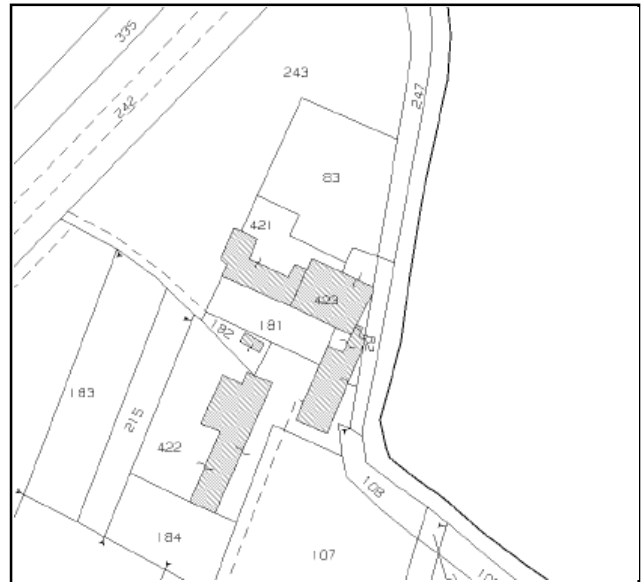
| | | | |
|-------------|---|--|---|
| SCHEDA B | COMUNE DI VILLAGA | |  |
| | PROVINCIA DI VICENZA | | |
| | Edifici di cui alla L.R. n. 11/2004, art. 40, comma 4 e N.T.A. del P.A.T. art. 15 | | |

| | | | | | |
|---------|-----------|-------------|------------|--------------------|----------|
| FOGLIO: | 18 | PARTICELLA: | 423 | CORPO DI FABBRICA: | A |
|---------|-----------|-------------|------------|--------------------|----------|

| | | | | | |
|-------------|----------------------|---------|--------------|--------------------|-------------|
| UBICAZIONE: | Via Quargente | CIVICO: | 13-15 | CODICE ECOGRAFICO: | 9220 |
|-------------|----------------------|---------|--------------|--------------------|-------------|



ESTRATTO P.A.T.



ESTRATTO CATASTALE



FOTO



INDIVIDUAZIONE CORPO FABBRICA

A

| | | |
|---------------------|---|--|
| Grado di protezione | 5 | |
|---------------------|---|--|

| | |
|---------------------|-----------------------------|
| Contesto ambientale | PAESAGGIO RURALE DI PIANURA |
|---------------------|-----------------------------|

| | | | |
|----------|--|--|---|
| SCHEDA B | COMUNE DI VILLAGA | |  |
| | PROVINCIA DI VICENZA | | |
| | Edifici di cui alla L.R. n. 11/2004, art. 40, comma 4 e N.T.A. del P.A.T. art. 15 | | |

LOCALIZZAZIONE:

| | | | | | | | |
|----------------------|-----------|-------------|------------|--------------------|--------------|--------------------|----------|
| FOGLIO: | 18 | PARTICELLA: | 423 | CODICE ECOGRAFICO: | 9220 | CORPO DI FABBRICA: | B |
| UBICAZIONE: | | | | | | | |
| Via Quargente | | | | CIVICO: | 13-15 | | |

FAMIGLIE E ABITAZIONI:

| | | | |
|-----------------------------------|--|-----------------------|--|
| ALLOGGI OCCUPATI: | | ALLOGGI NON OCCUPATI: | |
| ALLOGGI OCCUPATI SALTUARIALMENTE: | | | |
| STANZE: | | FAMIGLIE: | |
| | | RESIDENTI: | |

CARATTERISTICHE DIMENSIONALI:

| | | | |
|----------------------------|----------|--------------------------|---------------|
| ALTEZZA EDIFICIO (m.): | 6 | SUPERFICIE COPERTA (mq): | 46.25 |
| PIANI FUORI TERRA (n): | 2 | VOLUME FUORI TERRA (mc): | 277.50 |
| EPOCA IMPIANTO ORIGINARIO: | ANNO: | | |
| INTERVENTI SUCCESSIVI: | | | |
| DI MODESTA ENTITA': | ANNO: | | |
| DI PESANTE ENTITA': | ANNO: | | |

TIPOLOGIA:

| | | | | | |
|-----------|----------|------------|--|--------|--|
| ISOLATO: | | A CORTE: | | ALTRO: | |
| IN LINEA: | x | A SCHIERA: | | | |



FOTO

VALORE:

| GRADO DI CONSERVAZIONE | | VALORE ARCHITETTONICO AMBIENTALE | | RAPPORTO CON IL CONTESTO | |
|------------------------|----------|----------------------------------|----------|--------------------------|----------|
| BUONO | x | BUONO | x | BUONO | x |
| MEDIOCRE | | MEDIOCRE | | MEDIOCRE | |
| PESSIMO | | PESSIMO | | PESSIMO | |

DESTINAZIONE D'USO:


| DESTINAZIONI D'USO ESISTENTI | | | | DESTINAZIONI D'USO AMMESSE | | | | 0 = Non utilizzato 1 = Residenza (compreso depositi, autorimesse, ecc.) 2 = Artigianato 3 = Commercio/Terziario/Direzionale 4 = Agricolo 5 = Usi particolari (chiesa, edifici pubblici, ecc.) |
|------------------------------|----------|--|--|----------------------------|----------|--|--|--|
| INTERRATO | | | | INTERRATO | | | | |
| TERRA | 1 | | | TERRA | 1 | | | |
| PRIMO PIANO | 1 | | | PRIMO PIANO | 1 | | | |
| SECONDO PIANO | | | | SECONDO PIANO | | | | |
| SOTTOTETTO | | | | SOTTOTETTO | | | | |

QUALITA' E INTERVENTI:

| QUALITA' STORICO AMBIENTALI | ELEMENTI DI CONTRASTO | INTERVENTI SUL VOLUME ESISTENTE |
|--|-----------------------|-------------------------------------|
| 1. Edifici di elevato valore storico-architettonico ed edifici religiosi | FORATURE | RESTAURO / RISANAMENTO CONSERVATIVO |
| 2a. Edifici di valore storico | BALCONI / TERRAZZE | RISTRUTTURAZIONE PARZIALE |
| 2b. Edifici di valore ambientale | COPERTURA | x |
| 3. Edificio di recente costruzione | INFISSI | RISTRUTTURAZIONE TOTALE |
| 4. Edificio in contrasto con l'ambiente | ALTRO | DEMOLIZIONE SENZA RICOSTRUZ. |
| NOTE: | NOTE: | SOSTITUZIONE EDILIZIA |
| | | NOTE: |

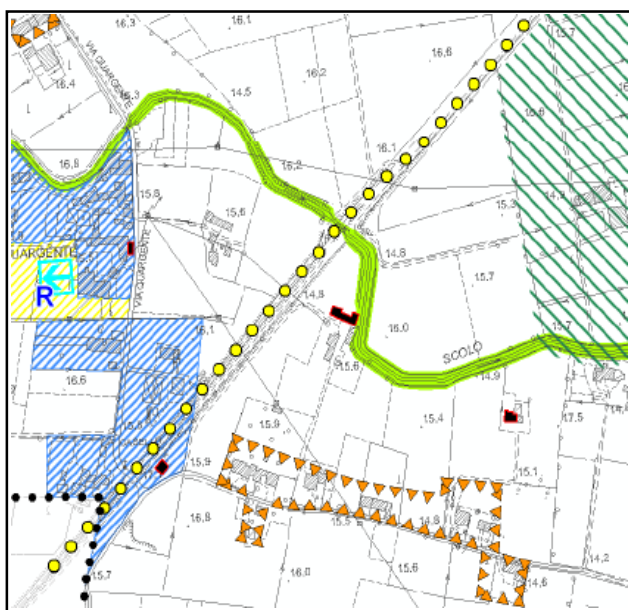
PRESCRIZIONI:

| |
|--|
| |
|--|

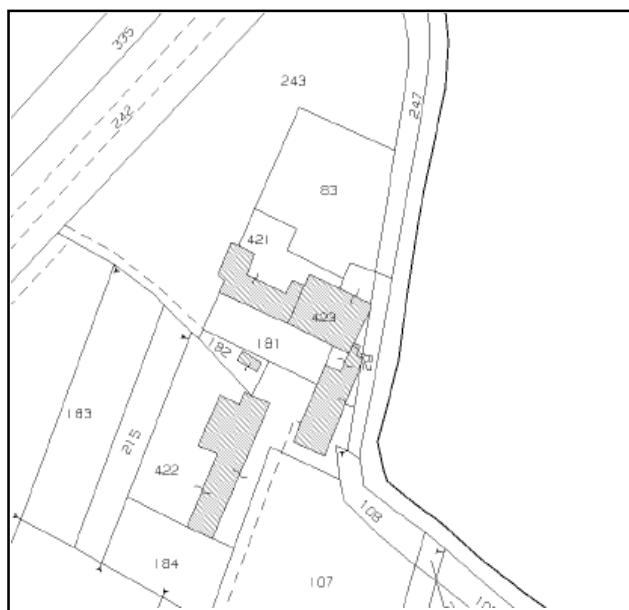
| | | | |
|-------------|---|--|---|
| SCHEDA B | COMUNE DI VILLAGA | |  |
| | PROVINCIA DI VICENZA | | |
| | Edifici di cui alla L.R. n. 11/2004, art. 40, comma 4 e N.T.A. del P.A.T. art. 15 | | |

| | | | | | |
|---------|-----------|-------------|------------|--------------------|----------|
| FOGLIO: | 18 | PARTICELLA: | 423 | CORPO DI FABBRICA: | B |
|---------|-----------|-------------|------------|--------------------|----------|

| | | | | | |
|-------------|----------------------|---------|--------------|--------------------|-------------|
| UBICAZIONE: | Via Quargente | CIVICO: | 13-15 | CODICE ECOGRAFICO: | 9220 |
|-------------|----------------------|---------|--------------|--------------------|-------------|



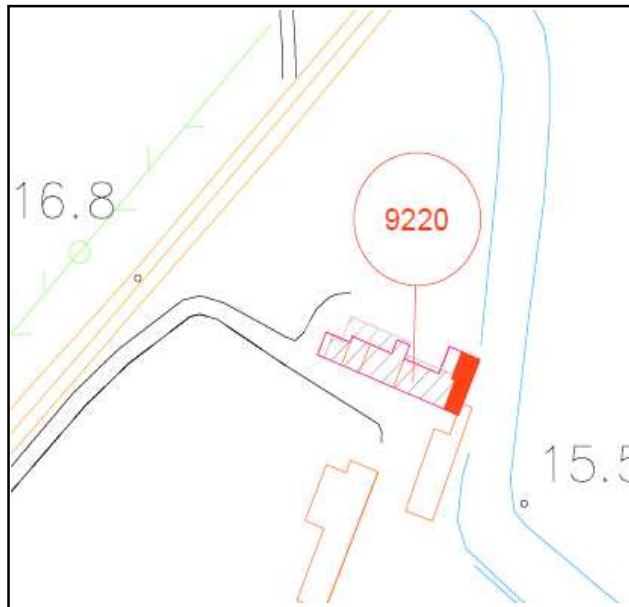
ESTRATTO P.A.T.



ESTRATTO CATASTALE



FOTO



INDIVIDUAZIONE CORPO FABBRICA

B

| | | |
|---------------------|---|--|
| Grado di protezione | 4 | |
|---------------------|---|--|

| | |
|---------------------|-----------------------------|
| Contesto ambientale | PAESAGGIO RURALE DI PIANURA |
|---------------------|-----------------------------|

| | | | |
|----------|--|--|---|
| SCHEDA B | COMUNE DI VILLAGA | |  |
| | PROVINCIA DI VICENZA | | |
| | Edifici di cui alla L.R. n. 11/2004, art. 40, comma 4 e N.T.A. del P.A.T. art. 15 | | |

LOCALIZZAZIONE:

| | | | | | | | |
|----------------------|-----------|-------------|------------|--------------------|--------------|--------------------|----------|
| FOGLIO: | 18 | PARTICELLA: | 423 | CODICE ECOGRAFICO: | 9220 | CORPO DI FABBRICA: | C |
| UBICAZIONE: | | | | | | | |
| Via Quargente | | | | CIVICO: | 13-15 | | |

FAMIGLIE E ABITAZIONI:

| | | | |
|-----------------------------------|--|-----------------------|--|
| ALLOGGI OCCUPATI: | | ALLOGGI NON OCCUPATI: | |
| ALLOGGI OCCUPATI SALTUARIALMENTE: | | | |
| STANZE: | | FAMIGLIE: | |
| | | RESIDENTI: | |

CARATTERISTICHE DIMENSIONALI:

| | | | |
|----------------------------|----------|--------------------------|--------------|
| ALTEZZA EDIFICIO (m.): | 4 | SUPERFICIE COPERTA (mq): | 17.01 |
| PIANI FUORI TERRA (n): | 1 | VOLUME FUORI TERRA (mc): | 68.04 |
| EPOCA IMPIANTO ORIGINARIO: | ANNO: | | |
| INTERVENTI SUCCESSIVI: | | | |
| DI MODESTA ENTITA': | ANNO: | | |
| DI PESANTE ENTITA': | ANNO: | | |

TIPOLOGIA:

| | | | | | |
|-----------|----------|------------|--|--------|--|
| ISOLATO: | | A CORTE: | | ALTRO: | |
| IN LINEA: | x | A SCHIERA: | | | |

VALORE:

| GRADO DI CONSERVAZIONE | | VALORE ARCHITETTONICO AMBIENTALE | | RAPPORTO CON IL CONTESTO | |
|------------------------|----------|----------------------------------|----------|--------------------------|----------|
| BUONO | x | BUONO | x | BUONO | x |
| MEDIOCRE | | MEDIOCRE | | MEDIOCRE | |
| PESSIMO | | PESSIMO | | PESSIMO | |

DESTINAZIONE D'USO:

| DESTINAZIONI D'USO ESISTENTI | | | | DESTINAZIONI D'USO AMMESSE | | | | 0 = Non utilizzato 1 = Residenza (compreso depositi, autorimesse, ecc.) 2 = Artigianato 3 = Commercio/Terziario/Direzionale 4 = Agricolo 5 = Usi particolari (chiesa, edifici pubblici, ecc.) |
|------------------------------|----------|--|--|----------------------------|----------|--|--|--|
| INTERRATO | | | | INTERRATO | | | | |
| TERRA | 1 | | | TERRA | 1 | | | |
| PRIMO PIANO | | | | PRIMO PIANO | | | | |
| SECONDO PIANO | | | | SECONDO PIANO | | | | |
| SOTTOTETTO | | | | SOTTOTETTO | | | | |

QUALITA' E INTERVENTI:


| QUALITA' STORICO AMBIENTALI | ELEMENTI DI CONTRASTO | INTERVENTI SUL VOLUME ESISTENTE |
|--|-----------------------|-------------------------------------|
| 1. Edifici di elevato valore storico-architettonico ed edifici religiosi | FORATURE | RESTAURO / RISANAMENTO CONSERVATIVO |
| 2a. Edifici di valore storico | BALCONI / TERRAZZE | RISTRUTTURAZIONE PARZIALE |
| 2b. Edifici di valore ambientale | COPERTURA | x |
| 3. Edificio di recente costruzione | INFISSI | RISTRUTTURAZIONE TOTALE |
| 4. Edificio in contrasto con l'ambiente | ALTRO | DEMOLIZIONE SENZA RICOSTRUZ. |
| NOTE: | NOTE: | SOSTITUZIONE EDILIZIA |
| | | NOTE: |

PRESCRIZIONI:

| |
|--|
| |
|--|

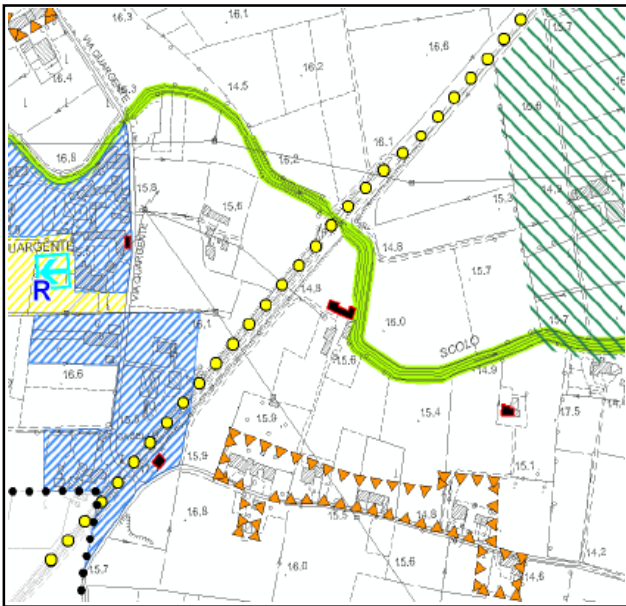


FOTO

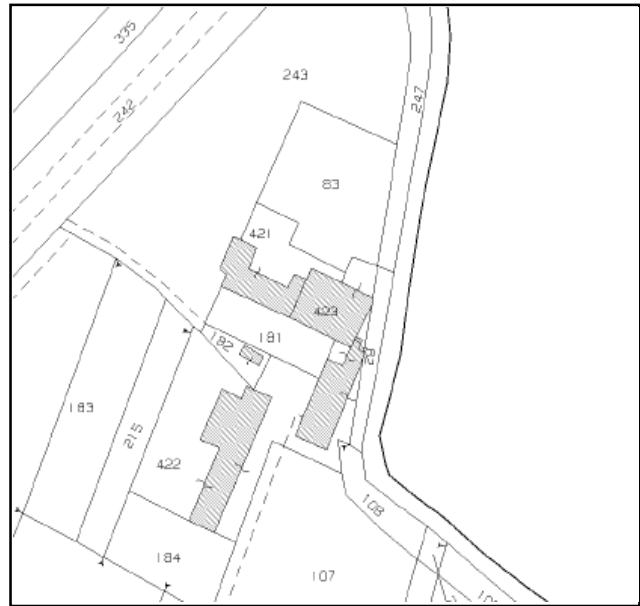
| | | | |
|-------------|---|--|---|
| SCHEDA B | COMUNE DI VILLAGA | |  |
| | PROVINCIA DI VICENZA | | |
| | Edifici di cui alla L.R. n. 11/2004, art. 40, comma 4 e N.T.A. del P.A.T. art. 15 | | |

| | | | | | |
|---------|-----------|-------------|------------|--------------------|----------|
| FOGLIO: | 18 | PARTICELLA: | 423 | CORPO DI FABBRICA: | C |
|---------|-----------|-------------|------------|--------------------|----------|

| | | | | | |
|-------------|----------------------|---------|--------------|--------------------|-------------|
| UBICAZIONE: | Via Quargente | CIVICO: | 13-15 | CODICE ECOGRAFICO: | 9220 |
|-------------|----------------------|---------|--------------|--------------------|-------------|



ESTRATTO P.A.T.



ESTRATTO CATASTALE



FOTO



INDIVIDUAZIONE CORPO FABBRICA

C

| | | |
|---------------------|---|--|
| Grado di protezione | 5 | |
|---------------------|---|--|

| | |
|---------------------|-----------|
| Contesto ambientale | OBBLIGATO |
|---------------------|-----------|

| | | | |
|----------|--|--|---|
| SCHEDA B | COMUNE DI VILLAGA | |  |
| | PROVINCIA DI VICENZA | | |
| | Edifici di cui alla L.R. n. 11/2004, art. 40, comma 4 e N.T.A. del P.A.T. art. 15 | | |

LOCALIZZAZIONE:

| | | | | | | | |
|---|-----------|-------------|------------|--------------------|-------------|--------------------|----------|
| FOGLIO: | 18 | PARTICELLA: | 421 | CODICE ECOGRAFICO: | 9220 | CORPO DI FABBRICA: | D |
| UBICAZIONE: Via Quargente CIVICO: 13-15 | | | | | | | |

FAMIGLIE E ABITAZIONI:

| | | | |
|-----------------------------------|--|-----------------------|--|
| ALLOGGI OCCUPATI: | | ALLOGGI NON OCCUPATI: | |
| ALLOGGI OCCUPATI SALTUARIALMENTE: | | | |
| STANZE: | | FAMIGLIE: | |
| | | RESIDENTI: | |

CARATTERISTICHE DIMENSIONALI:

| | | | |
|----------------------------|----------|--------------------------|---------------|
| ALTEZZA EDIFICIO (m.): | 8 | SUPERFICIE COPERTA (mq): | 48.98 |
| PIANI FUORI TERRA (n): | 3 | VOLUME FUORI TERRA (mc): | 391.84 |
| EPOCA IMPIANTO ORIGINARIO: | ANNO: | | |
| INTERVENTI SUCCESSIVI: | | | |
| DI MODESTA ENTITA': | ANNO: | | |
| DI PESANTE ENTITA': | ANNO: | | |

TIPOLOGIA:

| | | | | | |
|-----------|----------|------------|--|--------|--|
| ISOLATO: | | A CORTE: | | ALTRO: | |
| IN LINEA: | x | A SCHIERA: | | | |

VALORE:

| GRADO DI CONSERVAZIONE | | VALORE ARCHITETTONICO AMBIENTALE | | RAPPORTO CON IL CONTESTO | |
|------------------------|----------|----------------------------------|----------|--------------------------|----------|
| BUONO | x | BUONO | x | BUONO | x |
| MEDIOCRE | | MEDIOCRE | | MEDIOCRE | |
| PESSIMO | | PESSIMO | | PESSIMO | |

DESTINAZIONE D'USO:

| DESTINAZIONI D'USO ESISTENTI | | | | DESTINAZIONI D'USO AMMESSE | | | | 0 = Non utilizzato 1 = Residenza (compreso depositi, autorimesse, ecc.) 2 = Artigianato 3 = Commercio/Terziario/Direzionale 4 = Agricolo 5 = Usi particolari (chiesa, edifici pubblici, ecc.) |
|------------------------------|----------|--|--|----------------------------|----------|--|--|--|
| INTERRATO | | | | INTERRATO | | | | |
| TERRA | 1 | | | TERRA | 1 | | | |
| PRIMO PIANO | 1 | | | PRIMO PIANO | 1 | | | |
| SECONDO PIANO | 1 | | | SECONDO PIANO | 1 | | | |
| SOTTOTETTO | | | | SOTTOTETTO | | | | |


QUALITA' E INTERVENTI:

| QUALITA' STORICO AMBIENTALI | ELEMENTI DI CONTRASTO | INTERVENTI SUL VOLUME ESISTENTE |
|--|-----------------------|---|
| 1. Edifici di elevato valore storico-architettonico ed edifici religiosi | FORATURE | RESTAURO / RISANAMENTO CONSERVATIVO |
| 2a. Edifici di valore storico | BALCONI / TERRAZZE | RISTRUTTURAZIONE PARZIALE x |
| 2b. Edifici di valore ambientale x | COPERTURA | RISTRUTTURAZIONE TOTALE |
| 3. Edificio di recente costruzione | INFISSI | DEMOLIZIONE SENZA RICOSTRUZ. |
| 4. Edificio in contrasto con l'ambiente | ALTRO | SOSTITUZIONE EDILIZIA |
| NOTE: | NOTE: | NOTE: |

PRESCRIZIONI:

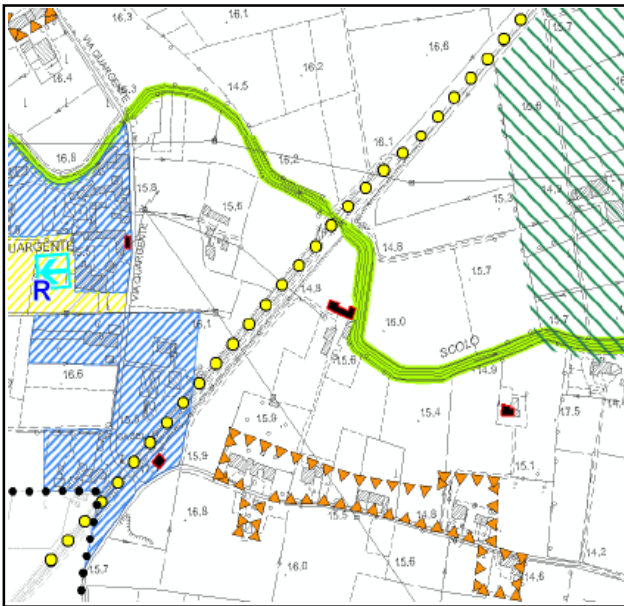
| |
|--|
| |
|--|



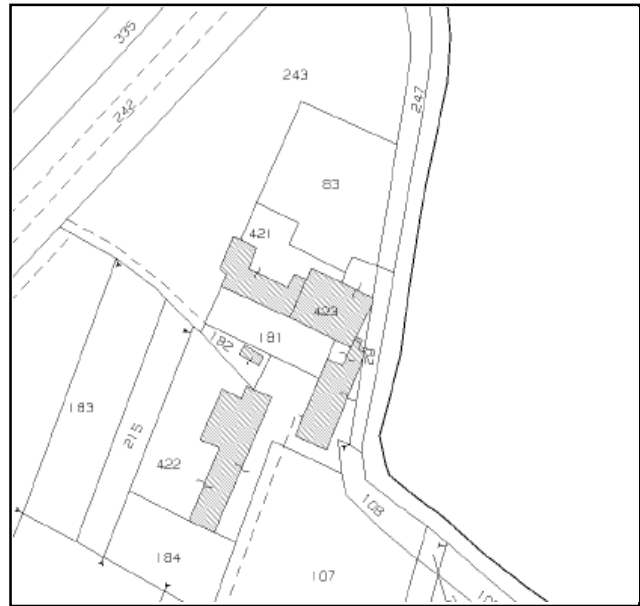
| | | | |
|-------------|---|--|---|
| SCHEDA B | COMUNE DI VILLAGA | |  |
| | PROVINCIA DI VICENZA | | |
| | Edifici di cui alla L.R. n. 11/2004, art. 40, comma 4 e N.T.A. del P.A.T. art. 15 | | |

| | | | | | |
|---------|-----------|-------------|------------|--------------------|----------|
| FOGLIO: | 18 | PARTICELLA: | 421 | CORPO DI FABBRICA: | D |
|---------|-----------|-------------|------------|--------------------|----------|

| | | | | | |
|-------------|----------------------|---------|--------------|--------------------|-------------|
| UBICAZIONE: | Via Quargente | CIVICO: | 13-15 | CODICE ECOGRAFICO: | 9220 |
|-------------|----------------------|---------|--------------|--------------------|-------------|



ESTRATTO P.A.T.



ESTRATTO CATASTALE



FOTO




INDIVIDUAZIONE CORPO FABBRICA

D

| | | |
|---------------------|---|--|
| Grado di protezione | 4 | |
|---------------------|---|--|

| | |
|---------------------|-----------------------------|
| Contesto ambientale | PAESAGGIO RURALE DI PIANURA |
|---------------------|-----------------------------|

| | | | |
|----------|--|--|---|
| SCHEDA B | COMUNE DI VILLAGA | |  |
| | PROVINCIA DI VICENZA | | |
| | Edifici di cui alla L.R. n. 11/2004, art. 40, comma 4 e N.T.A. del P.A.T. art. 15 | | |

LOCALIZZAZIONE:

| | | | | | | | |
|---|-----------|-------------|------------|--------------------|-------------|--------------------|----------|
| FOGLIO: | 18 | PARTICELLA: | 421 | CODICE ECOGRAFICO: | 9220 | CORPO DI FABBRICA: | E |
| UBICAZIONE: Via Quargente CIVICO: 13-15 | | | | | | | |

FAMIGLIE E ABITAZIONI:

| | | | |
|-----------------------------------|--|-----------------------|------------|
| ALLOGGI OCCUPATI: | | ALLOGGI NON OCCUPATI: | |
| ALLOGGI OCCUPATI SALTUARIALMENTE: | | | |
| STANZE: | | FAMIGLIE: | RESIDENTI: |

CARATTERISTICHE DIMENSIONALI:

| | | | |
|----------------------------|----------|--------------------------|---------------|
| ALTEZZA EDIFICIO (m.): | 8 | SUPERFICIE COPERTA (mq): | 28.50 |
| PIANI FUORI TERRA (n): | 3 | VOLUME FUORI TERRA (mc): | 228.00 |
| EPOCA IMPIANTO ORIGINARIO: | ANNO: | | |
| INTERVENTI SUCCESSIVI: | | | |
| DI MODESTA ENTITA': | ANNO: | | |
| DI PESANTE ENTITA': | ANNO: | | |



FOTO

TIPOLOGIA:

| | | | | | |
|-----------|----------|------------|--|--------|--|
| ISOLATO: | | A CORTE: | | ALTRO: | |
| IN LINEA: | x | A SCHIERA: | | | |

VALORE:

| GRADO DI CONSERVAZIONE | | VALORE ARCHITETTONICO AMBIENTALE | | RAPPORTO CON IL CONTESTO | |
|------------------------|----------|----------------------------------|----------|--------------------------|----------|
| BUONO | x | BUONO | x | BUONO | x |
| MEDIOCRE | | MEDIOCRE | | MEDIOCRE | |
| PESSIMO | | PESSIMO | | PESSIMO | |

DESTINAZIONE D'USO:


| DESTINAZIONI D'USO ESISTENTI | | | | DESTINAZIONI D'USO AMMESSE | | | | 0 = Non utilizzato 1 = Residenza (compreso depositi, autorimesse, ecc.) 2 = Artigianato 3 = Commercio/Terziario/Direzionale 4 = Agricolo 5 = Usi particolari (chiesa, edifici pubblici, ecc.) |
|------------------------------|----------|--|--|----------------------------|----------|--|--|--|
| INTERRATO | | | | INTERRATO | | | | |
| TERRA | 1 | | | TERRA | 1 | | | |
| PRIMO PIANO | 1 | | | PRIMO PIANO | 1 | | | |
| SECONDO PIANO | 1 | | | SECONDO PIANO | 1 | | | |
| SOTTOTETTO | | | | SOTTOTETTO | | | | |

QUALITA' E INTERVENTI:

| QUALITA' STORICO AMBIENTALI | ELEMENTI DI CONTRASTO | INTERVENTI SUL VOLUME ESISTENTE |
|--|-----------------------|-------------------------------------|
| 1. Edifici di elevato valore storico-architettonico ed edifici religiosi | FORATURE | RESTAURO / RISANAMENTO CONSERVATIVO |
| 2a. Edifici di valore storico | BALCONI / TERRAZZE | RISTRUTTURAZIONE PARZIALE |
| 2b. Edifici di valore ambientale | COPERTURA | x |
| 3. Edificio di recente costruzione | INFISSI | RISTRUTTURAZIONE TOTALE |
| 4. Edificio in contrasto con l'ambiente | ALTRO | DEMOLIZIONE SENZA RICOSTRUZ. |
| NOTE: | NOTE: | SOSTITUZIONE EDILIZIA |
| | | NOTE: |

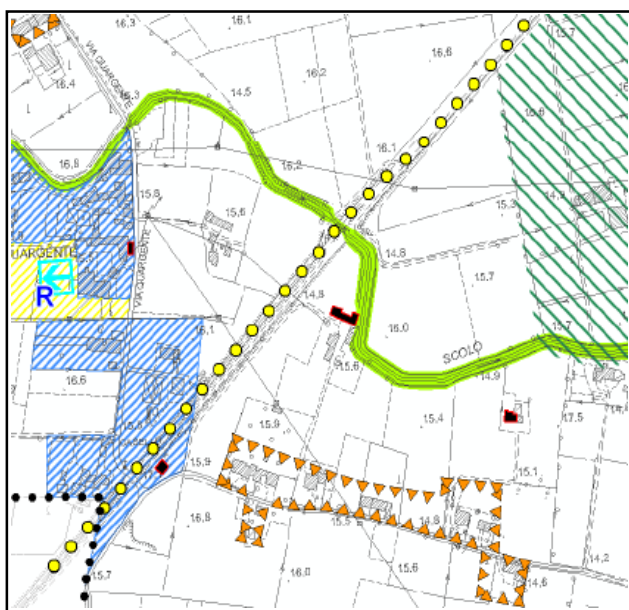
PRESCRIZIONI:

| |
|--|
| |
|--|

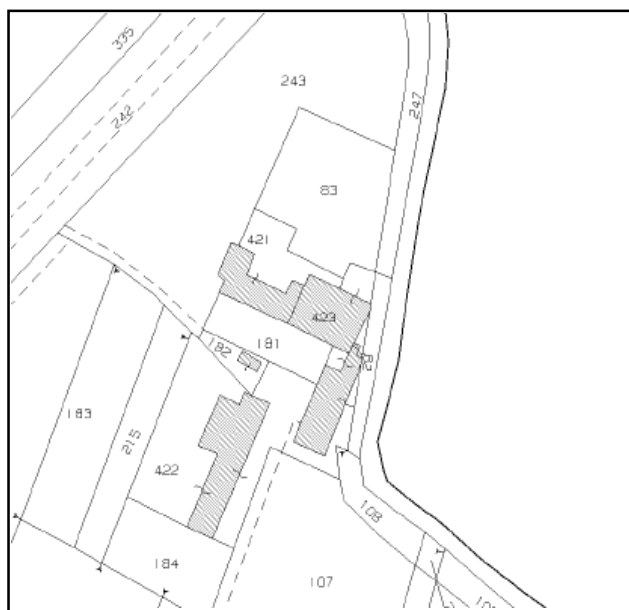
| | | | |
|-------------|---|--|---|
| SCHEDA B | COMUNE DI VILLAGA | |  |
| | PROVINCIA DI VICENZA | | |
| | Edifici di cui alla L.R. n. 11/2004, art. 40, comma 4 e N.T.A. del P.A.T. art. 15 | | |

| | | | | | |
|---------|-----------|-------------|------------|--------------------|----------|
| FOGLIO: | 18 | PARTICELLA: | 421 | CORPO DI FABBRICA: | E |
|---------|-----------|-------------|------------|--------------------|----------|

| | | | | | |
|-------------|----------------------|---------|--------------|--------------------|-------------|
| UBICAZIONE: | Via Quargente | CIVICO: | 13-15 | CODICE ECOGRAFICO: | 9220 |
|-------------|----------------------|---------|--------------|--------------------|-------------|



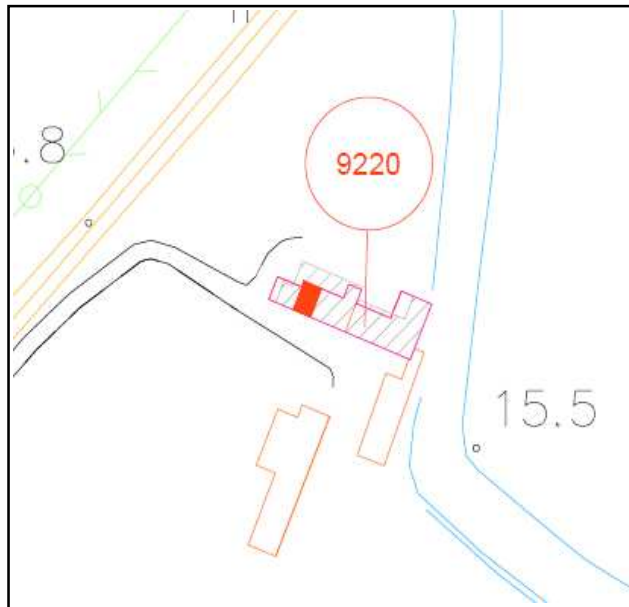
ESTRATTO P.A.T.



ESTRATTO CATASTALE



FOTO



INDIVIDUAZIONE CORPO FABBRICA

E

| | | |
|---------------------|---|--|
| Grado di protezione | 4 | |
|---------------------|---|--|

| | |
|---------------------|-----------------------------|
| Contesto ambientale | PAESAGGIO RURALE DI PIANURA |
|---------------------|-----------------------------|

| | | | |
|----------|--|--|---|
| SCHEDA B | COMUNE DI VILLAGA | |  |
| | PROVINCIA DI VICENZA | | |
| | Edifici di cui alla L.R. n. 11/2004, art. 40, comma 4 e N.T.A. del P.A.T. art. 15 | | |

LOCALIZZAZIONE:

| | | | | | | | |
|---|-----------|-------------|------------|--------------------|-------------|--------------------|----------|
| FOGLIO: | 18 | PARTICELLA: | 421 | CODICE ECOGRAFICO: | 9220 | CORPO DI FABBRICA: | F |
| UBICAZIONE: Via Quargente CIVICO: 13-15 | | | | | | | |

FAMIGLIE E ABITAZIONI:

| | | | |
|----------------------------------|--|-----------------------|--|
| ALLOGGI OCCUPATI: | | ALLOGGI NON OCCUPATI: | |
| ALLOGGI OCCUPATI SALTUARIAMENTE: | | | |
| STANZE: | | FAMIGLIE: | |
| | | RESIDENTI: | |

CARATTERISTICHE DIMENSIONALI:

| | | | |
|----------------------------|----------|--------------------------|--------------|
| ALTEZZA EDIFICIO (m.): | 5 | SUPERFICIE COPERTA (mq): | 16.80 |
| PIANI FUORI TERRA (n): | 2 | VOLUME FUORI TERRA (mc): | 84.00 |
| EPOCA IMPIANTO ORIGINARIO: | ANNO: | | |
| INTERVENTI SUCCESSIVI: | | | |
| DI MODESTA ENTITA': | ANNO: | | |
| DI PESANTE ENTITA': | ANNO: | | |

TIPOLOGIA:

| | | | | | |
|-----------|----------|------------|--|--------|--|
| ISOLATO: | | A CORTE: | | ALTRO: | |
| IN LINEA: | x | A SCHIERA: | | | |

VALORE:

| GRADO DI CONSERVAZIONE | | VALORE ARCHITETTONICO AMBIENTALE | | RAPPORTO CON IL CONTESTO | |
|------------------------|----------|----------------------------------|----------|--------------------------|----------|
| BUONO | x | BUONO | x | BUONO | x |
| MEDIOCRE | | MEDIOCRE | | MEDIOCRE | |
| PESSIMO | | PESSIMO | | PESSIMO | |

DESTINAZIONE D'USO:

| DESTINAZIONI D'USO ESISTENTI | | | | DESTINAZIONI D'USO AMMESSE | | | | 0 = Non utilizzato 1 = Residenza (compreso depositi, autorimesse, ecc.) 2 = Artigianato 3 = Commercio/Terziario/Direzionale 4 = Agricolo 5 = Usi particolari (chiesa, edifici pubblici, ecc.) |
|------------------------------|----------|--|--|----------------------------|----------|----------|--|--|
| INTERRATO | | | | INTERRATO | | | | |
| TERRA | 4 | | | TERRA | 4 | 1 | | |
| PRIMO PIANO | 4 | | | PRIMO PIANO | 4 | 1 | | |
| SECONDO PIANO | | | | SECONDO PIANO | | | | |
| SOTTOTETTO | | | | SOTTOTETTO | | | | |

QUALITA' E INTERVENTI:


| QUALITA' STORICO AMBIENTALI | ELEMENTI DI CONTRASTO | INTERVENTI SUL VOLUME ESISTENTE |
|--|-----------------------|-------------------------------------|
| 1. Edifici di elevato valore storico-architettonico ed edifici religiosi | FORATURE | RESTAURO / RISANAMENTO CONSERVATIVO |
| 2a. Edifici di valore storico | BALCONI / TERRAZZE | RISTRUTTURAZIONE PARZIALE |
| 2b. Edifici di valore ambientale | COPERTURA | x |
| 3. Edificio di recente costruzione | INFISSI | RISTRUTTURAZIONE TOTALE |
| 4. Edificio in contrasto con l'ambiente | ALTRO | DEMOLIZIONE SENZA RICOSTRUZ. |
| NOTE: | NOTE: | SOSTITUZIONE EDILIZIA |
| | | NOTE: |

PRESCRIZIONI:

| |
|--|
| |
|--|

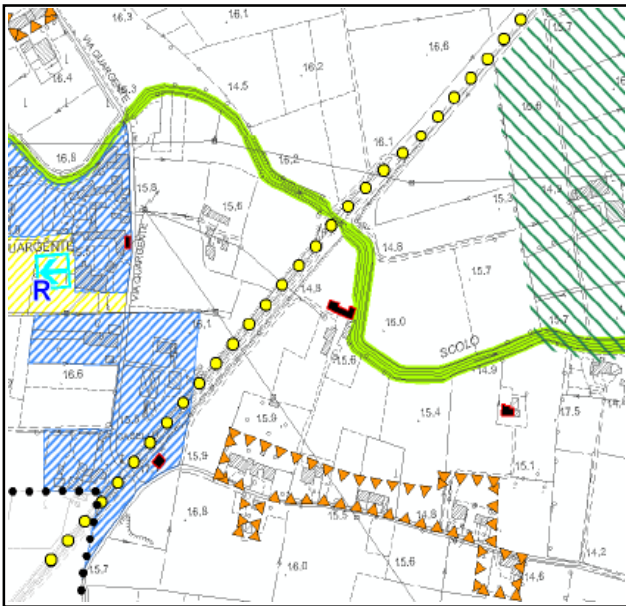


FOTO

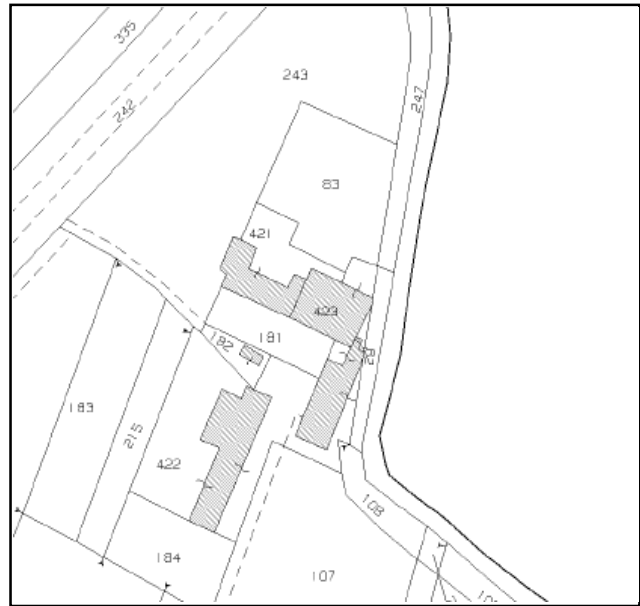
| | | | |
|-------------|---|--|---|
| SCHEDA B | COMUNE DI VILLAGA | |  |
| | PROVINCIA DI VICENZA | | |
| | Edifici di cui alla L.R. n. 11/2004, art. 40, comma 4 e N.T.A. del P.A.T. art. 15 | | |

| | | | | | |
|---------|-----------|-------------|------------|--------------------|----------|
| FOGLIO: | 18 | PARTICELLA: | 421 | CORPO DI FABBRICA: | F |
|---------|-----------|-------------|------------|--------------------|----------|

| | | | | | |
|-------------|----------------------|---------|--------------|--------------------|-------------|
| UBICAZIONE: | Via Quargente | CIVICO: | 13-15 | CODICE ECOGRAFICO: | 9220 |
|-------------|----------------------|---------|--------------|--------------------|-------------|



ESTRATTO P.A.T.



ESTRATTO CATASTALE



FOTO



INDIVIDUAZIONE CORPO FABBRICA

F

| | | |
|---------------------|---|--|
| Grado di protezione | 5 | |
|---------------------|---|--|

| | |
|---------------------|-----------|
| Contesto ambientale | OBBLIGATO |
|---------------------|-----------|

| | | | |
|----------|--|--|---|
| SCHEDA B | COMUNE DI VILLAGA | |  |
| | PROVINCIA DI VICENZA | | |
| | Edifici di cui alla L.R. n. 11/2004, art. 40, comma 4 e N.T.A. del P.A.T. art. 15 | | |

LOCALIZZAZIONE:

| | | | | | | | |
|----------------------|-----------|-------------|------------|--------------------|--------------|--------------------|----------|
| FOGLIO: | 18 | PARTICELLA: | 421 | CODICE ECOGRAFICO: | 9220 | CORPO DI FABBRICA: | G |
| UBICAZIONE: | | | | | | | |
| Via Quargente | | | | CIVICO: | 13-15 | | |

FAMIGLIE E ABITAZIONI:

| | | | |
|-----------------------------------|--|-----------------------|--|
| ALLOGGI OCCUPATI: | | ALLOGGI NON OCCUPATI: | |
| ALLOGGI OCCUPATI SALTUARIALMENTE: | | | |
| STANZE: | | FAMIGLIE: | |
| | | RESIDENTI: | |

CARATTERISTICHE DIMENSIONALI:

| | | | |
|----------------------------|----------|--------------------------|--------------|
| ALTEZZA EDIFICIO (m.): | 8 | SUPERFICIE COPERTA (mq): | 9.60 |
| PIANI FUORI TERRA (n): | 3 | VOLUME FUORI TERRA (mc): | 76.80 |
| EPOCA IMPIANTO ORIGINARIO: | ANNO: | | |
| INTERVENTI SUCCESSIVI: | | | |
| DI MODESTA ENTITA': | ANNO: | | |
| DI PESANTE ENTITA': | ANNO: | | |

TIPOLOGIA:

| | | | | | |
|-----------|----------|------------|--|--------|--|
| ISOLATO: | | A CORTE: | | ALTRO: | |
| IN LINEA: | x | A SCHIERA: | | | |

VALORE:

| GRADO DI CONSERVAZIONE | | VALORE ARCHITETTONICO AMBIENTALE | | RAPPORTO CON IL CONTESTO | |
|------------------------|----------|----------------------------------|----------|--------------------------|----------|
| BUONO | | BUONO | x | BUONO | x |
| MEDIOCRE | x | MEDIOCRE | | MEDIOCRE | |
| PESSIMO | | PESSIMO | | PESSIMO | |

DESTINAZIONE D'USO:

| DESTINAZIONI D'USO ESISTENTI | | | | DESTINAZIONI D'USO AMMESSE | | | | 0 = Non utilizzato 1 = Residenza (compreso depositi, autorimesse, ecc.) 2 = Artigianato 3 = Commercio/Terziario/Direzionale 4 = Agricolo 5 = Usi particolari (chiesa, edifici pubblici, ecc.) |
|------------------------------|----------|--|--|----------------------------|----------|--|--|--|
| INTERRATO | | | | INTERRATO | | | | |
| TERRA | 1 | | | TERRA | 1 | | | |
| PRIMO PIANO | 1 | | | PRIMO PIANO | 1 | | | |
| SECONDO PIANO | 1 | | | SECONDO PIANO | 1 | | | |
| SOTTOTETTO | | | | SOTTOTETTO | | | | |

QUALITA' E INTERVENTI:


| QUALITA' STORICO AMBIENTALI | ELEMENTI DI CONTRASTO | INTERVENTI SUL VOLUME ESISTENTE |
|--|-----------------------|-------------------------------------|
| 1. Edifici di elevato valore storico-architettonico ed edifici religiosi | FORATURE | RESTAURO / RISANAMENTO CONSERVATIVO |
| 2a. Edifici di valore storico | BALCONI / TERRAZZE | RISTRUTTURAZIONE PARZIALE |
| 2b. Edifici di valore ambientale | COPERTURA | x |
| 3. Edificio di recente costruzione | INFISSI | RISTRUTTURAZIONE TOTALE |
| 4. Edificio in contrasto con l'ambiente | ALTRO | DEMOLIZIONE SENZA RICOSTRUZ. |
| NOTE: | NOTE: | SOSTITUZIONE EDILIZIA |
| | | NOTE: |

PRESCRIZIONI:

| |
|--|
| |
|--|

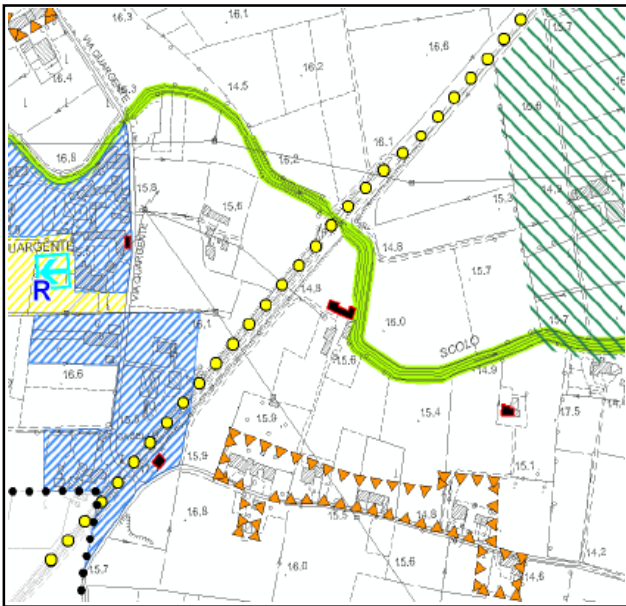


FOTO

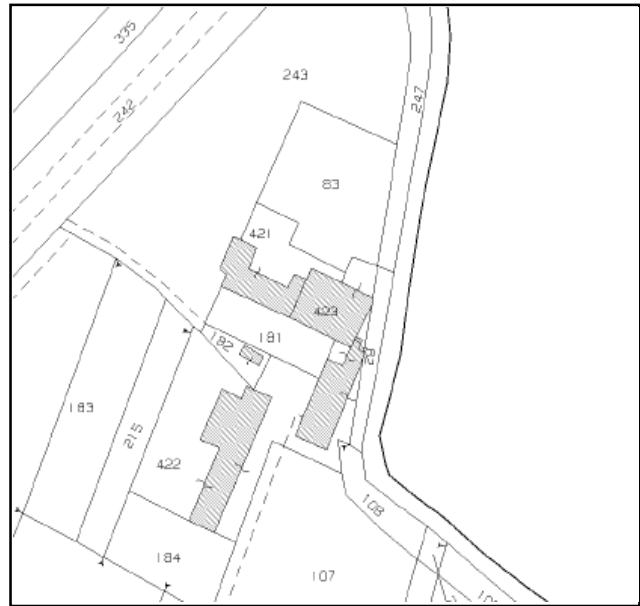
| | | | |
|-------------|--|--|---|
| SCHEDA B | COMUNE DI VILLAGA | |  |
| | PROVINCIA DI VICENZA | | |
| | Edifici di cui alla L.R. n. 11/2004, art. 40, comma 4 e N.T.A. del P.A.T. art. 15 | | |

| | | | | | |
|---------|-----------|-------------|------------|--------------------|----------|
| FOGLIO: | 18 | PARTICELLA: | 421 | CORPO DI FABBRICA: | G |
|---------|-----------|-------------|------------|--------------------|----------|

| | | | | | |
|-------------|----------------------|---------|--------------|--------------------|-------------|
| UBICAZIONE: | Via Quargente | CIVICO: | 13-15 | CODICE ECOGRAFICO: | 9220 |
|-------------|----------------------|---------|--------------|--------------------|-------------|



ESTRATTO P.A.T.



ESTRATTO CATASTALE



FOTO




INDIVIDUAZIONE CORPO FABBRICA

G

| | | |
|---------------------|---|--|
| Grado di protezione | 5 | |
|---------------------|---|--|

| | |
|---------------------|-----------|
| Contesto ambientale | OBBLIGATO |
|---------------------|-----------|

| | | | |
|----------|--|--|---|
| SCHEDA B | COMUNE DI VILLAGA | |  |
| | PROVINCIA DI VICENZA | | |
| | Edifici di cui alla L.R. n. 11/2004, art. 40, comma 4 e N.T.A. del P.A.T. art. 15 | | |

LOCALIZZAZIONE:

| | | | | | | | |
|----------------------|-----------|-------------|--------------------|--------------------|-------------|--------------------|----------|
| FOGLIO: | 18 | PARTICELLA: | 121-122-124 | CODICE ECOGRAFICO: | 9420 | CORPO DI FABBRICA: | A |
| UBICAZIONE: | | | | | | | |
| Via Quargente | | | | CIVICO: | 41 | | |

FAMIGLIE E ABITAZIONI:

| | | | |
|----------------------------------|--|-----------------------|--|
| ALLOGGI OCCUPATI: | | ALLOGGI NON OCCUPATI: | |
| ALLOGGI OCCUPATI SALTUARIAMENTE: | | | |
| STANZE: | | FAMIGLIE: | |
| | | RESIDENTI: | |

CARATTERISTICHE DIMENSIONALI:

| | | | |
|----------------------------|----------|--------------------------|----------------|
| ALTEZZA EDIFICIO (m.): | 8 | SUPERFICIE COPERTA (mq): | 126.00 |
| PIANI FUORI TERRA (n): | 3 | VOLUME FUORI TERRA (mc): | 1008.00 |
| EPOCA IMPIANTO ORIGINARIO: | ANNO: | | |
| INTERVENTI SUCCESSIVI: | | | |
| DI MODESTA ENTITA': | ANNO: | | |
| DI PESANTE ENTITA': | ANNO: | | |

TIPOLOGIA:

| | | | | | |
|-----------|----------|------------|--|--------|--|
| ISOLATO: | | A CORTE: | | ALTRO: | |
| IN LINEA: | x | A SCHIERA: | | | |



FOTO

VALORE:

| GRADO DI CONSERVAZIONE | | VALORE ARCHITETTONICO AMBIENTALE | | RAPPORTO CON IL CONTESTO | |
|------------------------|----------|----------------------------------|----------|--------------------------|----------|
| BUONO | | BUONO | x | BUONO | x |
| MEDIOCRE | | MEDIOCRE | | MEDIOCRE | |
| PESSIMO | x | PESSIMO | | PESSIMO | |

DESTINAZIONE D'USO:

| DESTINAZIONI D'USO ESISTENTI | | | | DESTINAZIONI D'USO AMMESSE | | | | 0 = Non utilizzato 1 = Residenza (compreso depositi, autorimesse, ecc.) 2 = Artigianato 3 = Commercio/Terziario/Direzionale 4 = Agricolo 5 = Usi particolari (chiesa, edifici pubblici, ecc.) |
|------------------------------|----------|--|--|----------------------------|----------|----------|--|--|
| INTERRATO | | | | INTERRATO | | | | |
| TERRA | 1 | | | TERRA | 1 | 4 | | |
| PRIMO PIANO | 1 | | | PRIMO PIANO | 1 | 4 | | |
| SECONDO PIANO | 1 | | | SECONDO PIANO | 1 | 4 | | |
| SOTTOTETTO | | | | SOTTOTETTO | | | | |

QUALITA' E INTERVENTI:

| QUALITA' STORICO AMBIENTALI | ELEMENTI DI CONTRASTO | INTERVENTI SUL VOLUME ESISTENTE |
|--|-----------------------|-------------------------------------|
| 1. Edifici di elevato valore storico-architettonico ed edifici religiosi | FORATURE | RESTAURO / RISANAMENTO CONSERVATIVO |
| 2a. Edifici di valore storico | BALCONI / TERRAZZE | RISTRUTTURAZIONE PARZIALE |
| 2b. Edifici di valore ambientale | COPERTURA | RISTRUTTURAZIONE TOTALE |
| 3. Edificio di recente costruzione | INFISSI | DEMOLIZIONE SENZA RICOSTRUZ. |
| 4. Edificio in contrasto con l'ambiente | ALTRO | SOSTITUZIONE EDILIZIA |
| NOTE: | NOTE: | NOTE: |

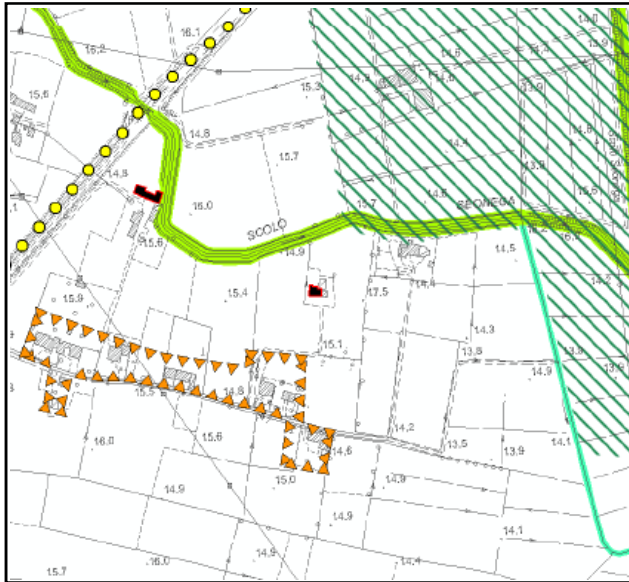
PRESCRIZIONI:

| |
|--|
| |
|--|

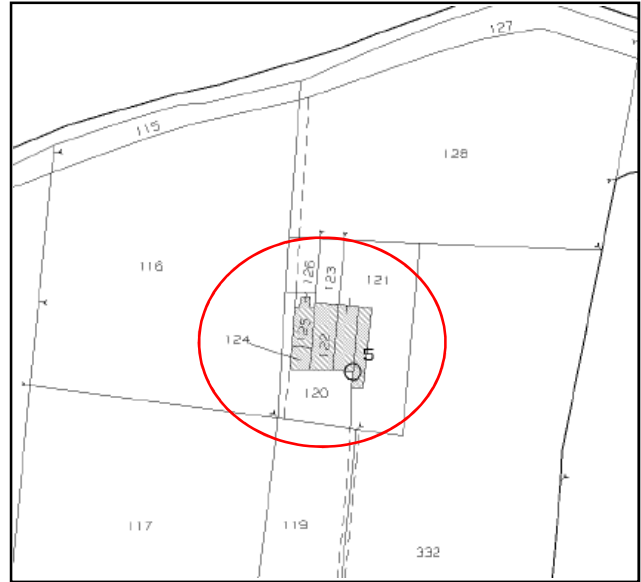
| | | | |
|-------------|---|--|---|
| SCHEDA B | COMUNE DI VILLAGA | |  |
| | PROVINCIA DI VICENZA | | |
| | Edifici di cui alla L.R. n. 11/2004, art. 40, comma 4 e N.T.A. del P.A.T. art. 15 | | |

| | | | | | |
|---------|-----------|-------------|--------------------|--------------------|----------|
| FOGLIO: | 18 | PARTICELLA: | 121-122-124 | CORPO DI FABBRICA: | A |
|---------|-----------|-------------|--------------------|--------------------|----------|

| | | | | | |
|-------------|----------------------|---------|-----------|--------------------|-------------|
| UBICAZIONE: | Via Quargente | CIVICO: | 41 | CODICE ECOGRAFICO: | 9420 |
|-------------|----------------------|---------|-----------|--------------------|-------------|



ESTRATTO P.A.T.



ESTRATTO CATASTALE



FOTO




INDIVIDUAZIONE CORPO FABBRICA

A

| | | |
|---------------------|---|--|
| Grado di protezione | 4 | |
|---------------------|---|--|

| | |
|---------------------|------------------------------------|
| Contesto ambientale | PAESAGGIO RURALE DI PIANURA |
|---------------------|------------------------------------|

| | | | |
|----------|--|--|---|
| SCHEDA B | COMUNE DI VILLAGA | |  |
| | PROVINCIA DI VICENZA | | |
| | Edifici di cui alla L.R. n. 11/2004, art. 40, comma 4 e N.T.A. del P.A.T. art. 15 | | |

LOCALIZZAZIONE:

| | | | | | | | |
|-------------|----|---------------|-----|--------------------|------|--------------------|---|
| FOGLIO: | 18 | PARTICELLA: | 121 | CODICE ECOGRAFICO: | 9420 | CORPO DI FABBRICA: | B |
| UBICAZIONE: | | Via Quargente | | CIVICO: | 41 | | |

FAMIGLIE E ABITAZIONI:

| | | | |
|-----------------------------------|--|-----------------------|--|
| ALLOGGI OCCUPATI: | | ALLOGGI NON OCCUPATI: | |
| ALLOGGI OCCUPATI SALTUARIALMENTE: | | | |
| STANZE: | | FAMIGLIE: | |
| | | RESIDENTI: | |

CARATTERISTICHE DIMENSIONALI:

| | | | |
|----------------------------|-------|--------------------------|--------|
| ALTEZZA EDIFICIO (m): | 7.5 | SUPERFICIE COPERTA (mq): | 36.04 |
| PIANI FUORI TERRA (n): | 2 | VOLUME FUORI TERRA (mc): | 270.30 |
| EPOCA IMPIANTO ORIGINARIO: | ANNO: | | |
| INTERVENTI SUCCESSIVI: | | | |
| DI MODESTA ENTITA': | ANNO: | | |
| DI PESANTE ENTITA': | ANNO: | | |

TIPOLOGIA:

| | | | | | |
|-----------|---|------------|--|--------|--|
| ISOLATO: | | A CORTE: | | ALTRO: | |
| IN LINEA: | x | A SCHIERA: | | | |

VALORE:

| GRADO DI CONSERVAZIONE | | VALORE ARCHITETTONICO AMBIENTALE | | RAPPORTO CON IL CONTESTO | |
|------------------------|---|----------------------------------|---|--------------------------|---|
| BUONO | x | BUONO | | BUONO | |
| MEDIOCRE | | MEDIOCRE | | MEDIOCRE | |
| PESSIMO | | PESSIMO | x | PESSIMO | x |

DESTINAZIONE D'USO:

| DESTINAZIONI D'USO ESISTENTI | | | | DESTINAZIONI D'USO AMMESSE | | | | 0 = Non utilizzato 1 = Residenza (compreso depositi, autorimesse, ecc.) 2 = Artigianato 3 = Commercio/Terziario/Direzionale 4 = Agricolo 5 = Usi particolari (chiesa, edifici pubblici, ecc.) |
|------------------------------|---|--|--|----------------------------|---|--|--|--|
| INTERRATO | | | | INTERRATO | | | | |
| TERRA | 1 | | | TERRA | 1 | | | |
| PRIMO PIANO | 1 | | | PRIMO PIANO | 1 | | | |
| SECONDO PIANO | | | | SECONDO PIANO | | | | |
| SOTTOTETTO | | | | SOTTOTETTO | | | | |

QUALITA' E INTERVENTI:


| QUALITA' STORICO AMBIENTALI | | ELEMENTI DI CONTRASTO | | INTERVENTI SUL VOLUME ESISTENTE | |
|--|---|-----------------------|---|-------------------------------------|---|
| 1. Edifici di elevato valore storico-architettonico ed edifici religiosi | | FORATURE | | RESTAURO / RISANAMENTO CONSERVATIVO | |
| 2a. Edifici di valore storico | | BALCONI / TERRAZZE | | RISTRUTTURAZIONE PARZIALE | |
| 2b. Edifici di valore ambientale | | COPERTURA | | RISTRUTTURAZIONE TOTALE | |
| 3. Edificio di recente costruzione | | INFISSI | | DEMOLIZIONE SENZA RICOSTRUZ. | |
| 4. Edificio in contrasto con l'ambiente | x | ALTRO | x | SOSTITUZIONE EDILIZIA | x |
| NOTE: | | NOTE: | | NOTE: | |

PRESCRIZIONI:

| |
|--|
| |
|--|

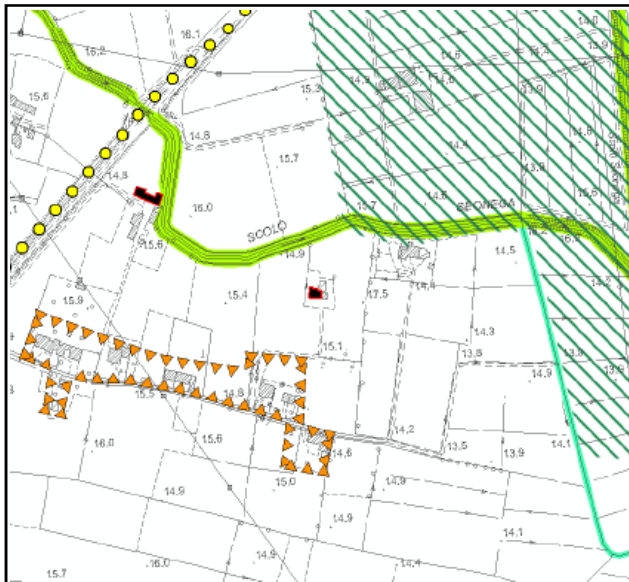


FOTO

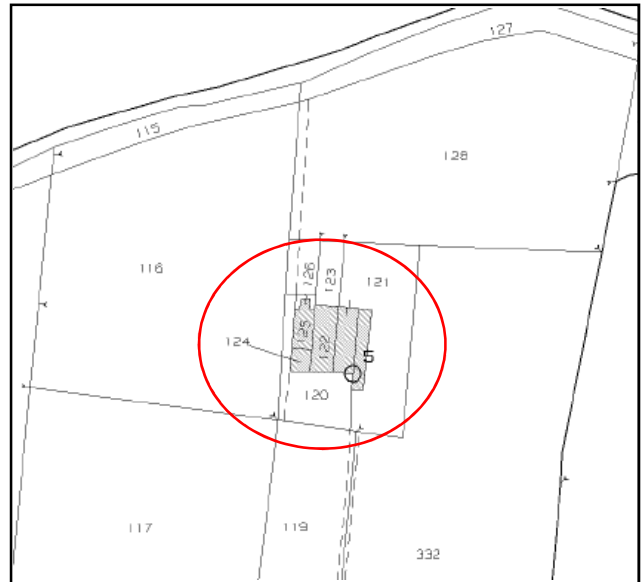
| | | | |
|-------------|---|--|---|
| SCHEDA B | COMUNE DI VILLAGA | |  |
| | PROVINCIA DI VICENZA | | |
| | Edifici di cui alla L.R. n. 11/2004, art. 40, comma 4 e N.T.A. del P.A.T. art. 15 | | |

| | | | | | |
|---------|-----------|-------------|------------|--------------------|----------|
| FOGLIO: | 18 | PARTICELLA: | 121 | CORPO DI FABBRICA: | B |
|---------|-----------|-------------|------------|--------------------|----------|

| | | | | | |
|-------------|----------------------|---------|-----------|--------------------|-------------|
| UBICAZIONE: | Via Quargente | CIVICO: | 41 | CODICE ECOGRAFICO: | 9420 |
|-------------|----------------------|---------|-----------|--------------------|-------------|



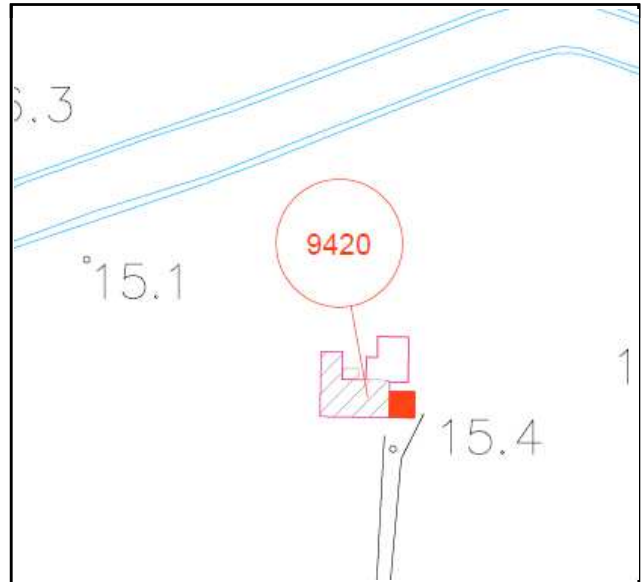
ESTRATTO P.A.T.



ESTRATTO CATASTALE



FOTO



INDIVIDUAZIONE CORPO FABBRICA

B

| | | |
|---------------------|---|--|
| Grado di protezione | 6 | |
|---------------------|---|--|

| | |
|---------------------|-----------|
| Contesto ambientale | OBBLIGATO |
|---------------------|-----------|

| | | | |
|----------|--|--|---|
| SCHEDA B | COMUNE DI VILLAGA | |  |
| | PROVINCIA DI VICENZA | | |
| | Edifici di cui alla L.R. n. 11/2004, art. 40, comma 4 e N.T.A. del P.A.T. art. 15 | | |

LOCALIZZAZIONE:

| | | | | | | | |
|--|----|-------------|-----|--------------------|------|--------------------|---|
| FOGLIO: | 18 | PARTICELLA: | 121 | CODICE ECOGRAFICO: | 9420 | CORPO DI FABBRICA: | c |
| UBICAZIONE: Via Quargente CIVICO: 41 | | | | | | | |

FAMIGLIE E ABITAZIONI:

| | | | |
|-----------------------------------|--|-----------------------|--|
| ALLOGGI OCCUPATI: | | ALLOGGI NON OCCUPATI: | |
| ALLOGGI OCCUPATI SALTUARIALMENTE: | | | |
| STANZE: | | FAMIGLIE: | |
| | | RESIDENTI: | |

CARATTERISTICHE DIMENSIONALI:

| | | | |
|----------------------------|-------|--------------------------|--------|
| ALTEZZA EDIFICIO (m): | 6 | SUPERFICIE COPERTA (mq): | 56.50 |
| PIANI FUORI TERRA (n): | 2 | VOLUME FUORI TERRA (mc): | 339.00 |
| EPOCA IMPIANTO ORIGINARIO: | ANNO: | | |
| INTERVENTI SUCCESSIVI: | | | |
| DI MODESTA ENTITA': | ANNO: | | |
| DI PESANTE ENTITA': | ANNO: | | |

TIPOLOGIA:

| | | | |
|-----------|------------|--------|---|
| ISOLATO: | A CORTE: | ALTRO: | x |
| IN LINEA: | A SCHIERA: | | |

VALORE:

| GRADO DI CONSERVAZIONE | | VALORE ARCHITETTONICO AMBIENTALE | | RAPPORTO CON IL CONTESTO | |
|------------------------|---|----------------------------------|---|--------------------------|---|
| BUONO | | BUONO | x | BUONO | x |
| MEDIOCRE | x | MEDIOCRE | | MEDIOCRE | |
| PESSIMO | | PESSIMO | | PESSIMO | |

DESTINAZIONE D'USO:

| DESTINAZIONI D'USO ESISTENTI | | | | | DESTINAZIONI D'USO AMMESSE | | | | | 0 = Non utilizzato 1 = Residenza (compreso depositi, autorimesse, ecc.) 2 = Artigianato 3 = Commercio/Terziario/Direzionale 4 = Agricolo 5 = Usi particolari (chiesa, edifici pubblici, ecc.) |
|------------------------------|---|--|--|--|----------------------------|---|---|--|--|--|
| INTERRATO | | | | | INTERRATO | | | | | |
| TERRA | 4 | | | | TERRA | 4 | 1 | | | |
| PRIMO PIANO | 4 | | | | PRIMO PIANO | 4 | 1 | | | |
| SECONDO PIANO | | | | | SECONDO PIANO | | | | | |
| SOTTOTETTO | | | | | SOTTOTETTO | | | | | |

QUALITA' E INTERVENTI:

| QUALITA' STORICO AMBIENTALI | | ELEMENTI DI CONTRASTO | | INTERVENTI SUL VOLUME ESISTENTE | |
|--|---|-----------------------|--|-------------------------------------|---|
| 1. Edifici di elevato valore storico-architettonico ed edifici religiosi | | FORATURE | | RESTAURO / RISANAMENTO CONSERVATIVO | |
| 2a. Edifici di valore storico | | BALCONI / TERRAZZE | | RISTRUTTURAZIONE PARZIALE | x |
| 2b. Edifici di valore ambientale | x | COPERTURA | | RISTRUTTURAZIONE TOTALE | |
| 3. Edificio di recente costruzione | | INFISSI | | DEMOLIZIONE SENZA RICOSTRUZ. | |
| 4. Edificio in contrasto con l'ambiente | | ALTRO | | SOSTITUZIONE EDILIZIA | |
| NOTE: | | NOTE: | | NOTE: | |

PRESCRIZIONI:

| |
|--|
| |
|--|

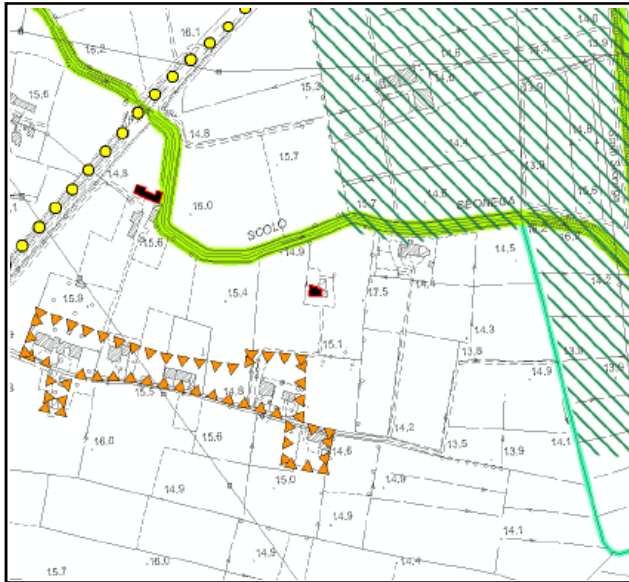


FOTO

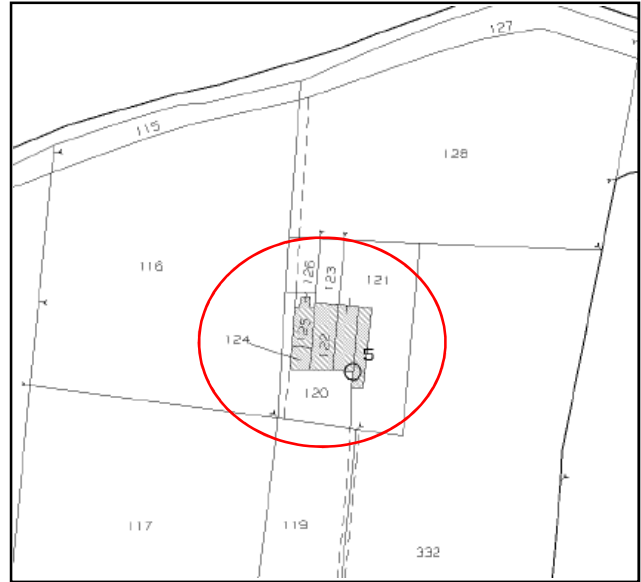
| | | | |
|-------------|---|--|---|
| SCHEDA B | COMUNE DI VILLAGA | |  |
| | PROVINCIA DI VICENZA | | |
| | Edifici di cui alla L.R. n. 11/2004, art. 40, comma 4 e N.T.A. del P.A.T. art. 15 | | |

| | | | | | |
|---------|-----------|-------------|------------|--------------------|----------|
| FOGLIO: | 18 | PARTICELLA: | 121 | CORPO DI FABBRICA: | C |
|---------|-----------|-------------|------------|--------------------|----------|

| | | | | | |
|-------------|----------------------|---------|-----------|--------------------|-------------|
| UBICAZIONE: | Via Quargente | CIVICO: | 41 | CODICE ECOGRAFICO: | 9420 |
|-------------|----------------------|---------|-----------|--------------------|-------------|



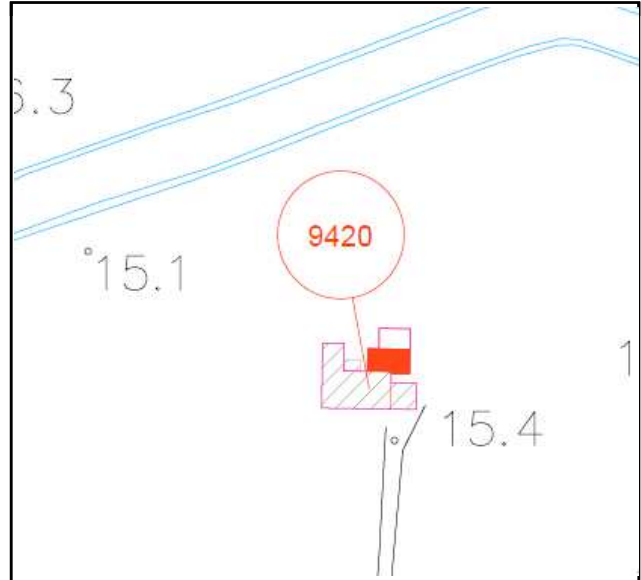
ESTRATTO P.A.T.



ESTRATTO CATASTALE



FOTO



INDIVIDUAZIONE CORPO FABBRICA

C

| | | |
|---------------------|----------|--|
| Grado di protezione | 5 | |
|---------------------|----------|--|

| | |
|---------------------|------------------|
| Contesto ambientale | OBBLIGATO |
|---------------------|------------------|

| | | | |
|----------|--|--|---|
| SCHEDA B | COMUNE DI VILLAGA | |  |
| | PROVINCIA DI VICENZA | | |
| | Edifici di cui alla L.R. n. 11/2004, art. 40, comma 4 e N.T.A. del P.A.T. art. 15 | | |

LOCALIZZAZIONE:

| | | | | | | | |
|-------------|---------------|-------------|-----|--------------------|------|--------------------|---|
| FOGLIO: | 18 | PARTICELLA: | 121 | CODICE ECOGRAFICO: | 9420 | CORPO DI FABBRICA: | D |
| UBICAZIONE: | Via Quargente | | | CIVICO: | 41 | | |

FAMIGLIE E ABITAZIONI:

| | | | |
|-----------------------------------|--|-----------------------|--|
| ALLOGGI OCCUPATI: | | ALLOGGI NON OCCUPATI: | |
| ALLOGGI OCCUPATI SALTUARIALMENTE: | | | |
| STANZE: | | FAMIGLIE: | |
| | | RESIDENTI: | |

CARATTERISTICHE DIMENSIONALI:

| | | | |
|----------------------------|-------|--------------------------|--------|
| ALTEZZA EDIFICIO (m.): | 4.3 | SUPERFICIE COPERTA (mq): | 39.15 |
| PIANI FUORI TERRA (n): | 2 | VOLUME FUORI TERRA (mc): | 168.35 |
| EPOCA IMPIANTO ORIGINARIO: | ANNO: | | |
| INTERVENTI SUCCESSIVI: | | | |
| DI MODESTA ENTITA': | ANNO: | | |
| DI PESANTE ENTITA': | ANNO: | | |

TIPOLOGIA:

| | | | |
|-----------|------------|--------|---|
| ISOLATO: | A CORTE: | ALTRO: | x |
| IN LINEA: | A SCHIERA: | | |



FOTO

VALORE:

| GRADO DI CONSERVAZIONE | | VALORE ARCHITETTONICO AMBIENTALE | | RAPPORTO CON IL CONTESTO | |
|------------------------|---|----------------------------------|---|--------------------------|---|
| BUONO | | BUONO | x | BUONO | x |
| MEDIOCRE | x | MEDIOCRE | | MEDIOCRE | |
| PESSIMO | | PESSIMO | | PESSIMO | |

DESTINAZIONE D'USO:

| DESTINAZIONI D'USO ESISTENTI | | | | | DESTINAZIONI D'USO AMMESSE | | | | | 0 = Non utilizzato 1 = Residenza (compreso depositi, autorimesse, ecc.) 2 = Artigianato 3 = Commercio/Terziario/Direzionale 4 = Agricolo 5 = Usi particolari (chiesa, edifici pubblici, ecc.) |
|------------------------------|---|--|--|--|----------------------------|---|---|--|--|--|
| INTERRATO | | | | | INTERRATO | | | | | |
| TERRA | 4 | | | | TERRA | 4 | 1 | | | |
| PRIMO PIANO | 4 | | | | PRIMO PIANO | 4 | 1 | | | |
| SECONDO PIANO | | | | | SECONDO PIANO | | | | | |
| SOTTOTETTO | | | | | SOTTOTETTO | | | | | |

QUALITA' E INTERVENTI:

| QUALITA' STORICO AMBIENTALI | | ELEMENTI DI CONTRASTO | | INTERVENTI SUL VOLUME ESISTENTE | |
|--|---|-----------------------|---|-------------------------------------|---|
| 1. Edifici di elevato valore storico-architettonico ed edifici religiosi | | FORATURE | | RESTAURO / RISANAMENTO CONSERVATIVO | |
| 2a. Edifici di valore storico | | BALCONI / TERRAZZE | | RISTRUTTURAZIONE PARZIALE | x |
| 2b. Edifici di valore ambientale | x | COPERTURA | x | RISTRUTTURAZIONE TOTALE | |
| 3. Edificio di recente costruzione | | INFISSI | | DEMOLIZIONE SENZA RICOSTRUZ. | |
| 4. Edificio in contrasto con l'ambiente | | ALTRO | x | SOSTITUZIONE EDILIZIA | |
| NOTE: | | NOTE: | | NOTE: | |

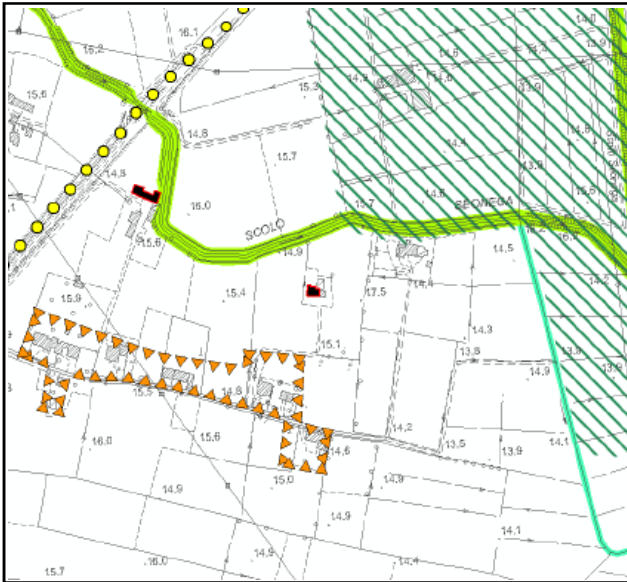
PRESCRIZIONI:

| |
|--|
| |
|--|

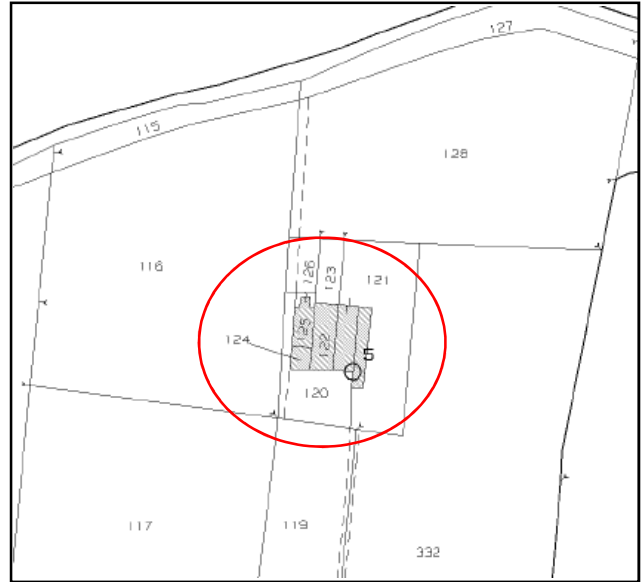
| | | | |
|-------------|---|--|---|
| SCHEDA B | COMUNE DI VILLAGA | |  |
| | PROVINCIA DI VICENZA | | |
| | Edifici di cui alla L.R. n. 11/2004, art. 40, comma 4 e N.T.A. del P.A.T. art. 15 | | |

| | | | | | |
|---------|-----------|-------------|------------|--------------------|----------|
| FOGLIO: | 18 | PARTICELLA: | 121 | CORPO DI FABBRICA: | D |
|---------|-----------|-------------|------------|--------------------|----------|

| | | | | | |
|-------------|----------------------|---------|-----------|--------------------|-------------|
| UBICAZIONE: | Via Quargente | CIVICO: | 41 | CODICE ECOGRAFICO: | 9420 |
|-------------|----------------------|---------|-----------|--------------------|-------------|



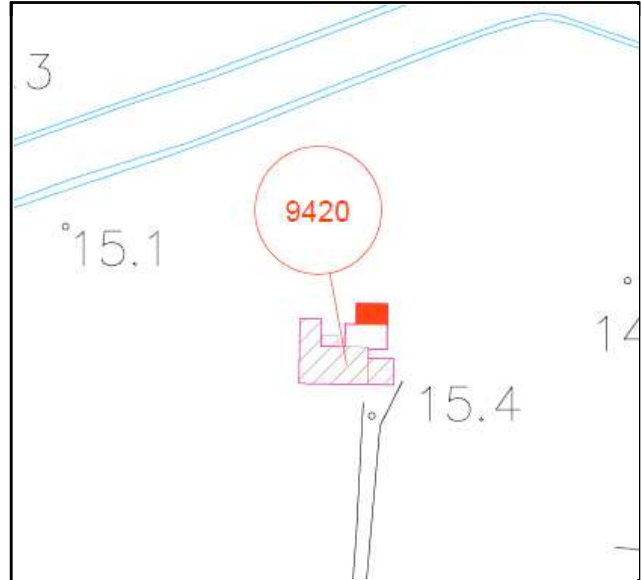
ESTRATTO P.A.T.



ESTRATTO CATASTALE



FOTO



INDIVIDUAZIONE CORPO FABBRICA

D

| | | |
|---------------------|---|--|
| Grado di protezione | 5 | |
|---------------------|---|--|

| | |
|---------------------|-----------|
| Contesto ambientale | OBBLIGATO |
|---------------------|-----------|

| | | | |
|----------|--|--|---|
| SCHEDA B | COMUNE DI VILLAGA | |  |
| | PROVINCIA DI VICENZA | | |
| | Edifici di cui alla L.R. n. 11/2004, art. 40, comma 4 e N.T.A. del P.A.T. art. 15 | | |

LOCALIZZAZIONE:

| | | | | | | | |
|-------------|---------------|-------------|-----|--------------------|------|--------------------|---|
| FOGLIO: | 18 | PARTICELLA: | 125 | CODICE ECOGRAFICO: | 9420 | CORPO DI FABBRICA: | E |
| UBICAZIONE: | Via Quargente | | | CIVICO: | 41 | | |

FAMIGLIE E ABITAZIONI:

| | | | |
|-----------------------------------|--|-----------------------|--|
| ALLOGGI OCCUPATI: | | ALLOGGI NON OCCUPATI: | |
| ALLOGGI OCCUPATI SALTUARIALMENTE: | | | |
| STANZE: | | FAMIGLIE: | |
| | | RESIDENTI: | |

CARATTERISTICHE DIMENSIONALI:

| | | | |
|----------------------------|-------|--------------------------|--------|
| ALTEZZA EDIFICIO (m): | 6 | SUPERFICIE COPERTA (mq): | 18.48 |
| PIANI FUORI TERRA (n): | 2 | VOLUME FUORI TERRA (mc): | 110.88 |
| EPOCA IMPIANTO ORIGINARIO: | ANNO: | | |
| INTERVENTI SUCCESSIVI: | | | |
| DI MODESTA ENTITA': | ANNO: | | |
| DI PESANTE ENTITA': | ANNO: | | |

TIPOLOGIA:

| | | | | | |
|-----------|---|------------|--|--------|--|
| ISOLATO: | | A CORTE: | | ALTRO: | |
| IN LINEA: | x | A SCHIERA: | | | |

VALORE:

| GRADO DI CONSERVAZIONE | | VALORE ARCHITETTONICO AMBIENTALE | | RAPPORTO CON IL CONTESTO | |
|------------------------|---|----------------------------------|---|--------------------------|---|
| BUONO | | BUONO | x | BUONO | x |
| MEDIOCRE | x | MEDIOCRE | | MEDIOCRE | |
| PESSIMO | | PESSIMO | | PESSIMO | |

DESTINAZIONE D'USO:

| DESTINAZIONI D'USO ESISTENTI | | | | | DESTINAZIONI D'USO AMMESSE | | | | | 0 = Non utilizzato 1 = Residenza (compreso depositi, autorimesse, ecc.) 2 = Artigianato 3 = Commercio/Terziario/Direzionale 4 = Agricolo 5 = Usi particolari (chiesa, edifici pubblici, ecc.) |
|------------------------------|---|--|--|--|----------------------------|---|---|--|--|--|
| INTERRATO | | | | | INTERRATO | | | | | |
| TERRA | 4 | | | | TERRA | 4 | 1 | | | |
| PRIMO PIANO | 4 | | | | PRIMO PIANO | 4 | 1 | | | |
| SECONDO PIANO | | | | | SECONDO PIANO | | | | | |
| SOTTOTETTO | | | | | SOTTOTETTO | | | | | |

QUALITA' E INTERVENTI:

| QUALITA' STORICO AMBIENTALI | | ELEMENTI DI CONTRASTO | | INTERVENTI SUL VOLUME ESISTENTE | |
|--|---|-----------------------|---|-------------------------------------|---|
| 1. Edifici di elevato valore storico-architettonico ed edifici religiosi | | FORATURE | | RESTAURO / RISANAMENTO CONSERVATIVO | |
| 2a. Edifici di valore storico | | BALCONI / TERRAZZE | | RISTRUTTURAZIONE PARZIALE | x |
| 2b. Edifici di valore ambientale | x | COPERTURA | x | RISTRUTTURAZIONE TOTALE | |
| 3. Edificio di recente costruzione | | INFISSI | | DEMOLIZIONE SENZA RICOSTRUZ. | |
| 4. Edificio in contrasto con l'ambiente | | ALTRO | | SOSTITUZIONE EDILIZIA | |
| NOTE: | | NOTE: | | NOTE: | |

PRESCRIZIONI:

| |
|--|
| |
|--|

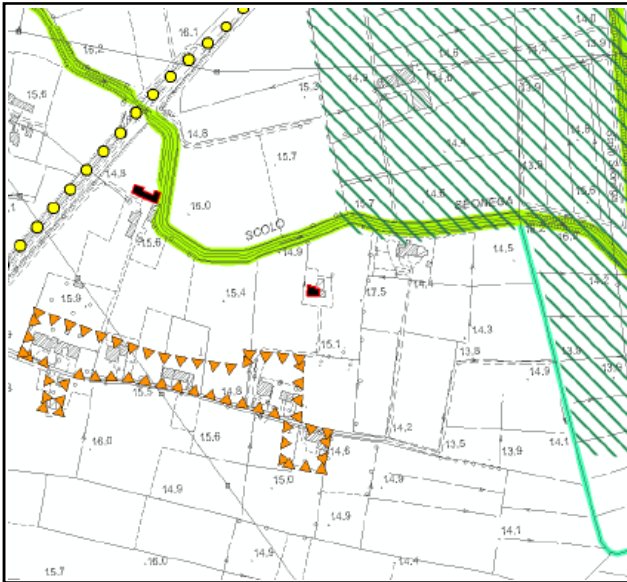


FOTO

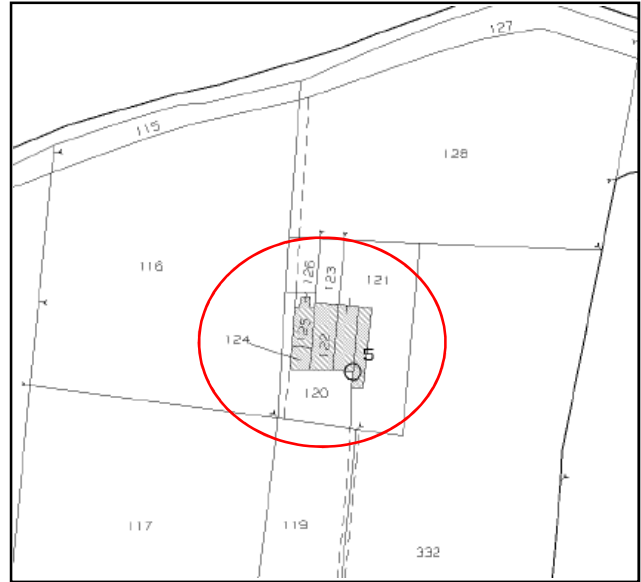
| | | | |
|-------------|---|--|---|
| SCHEDA B | COMUNE DI VILLAGA | |  |
| | PROVINCIA DI VICENZA | | |
| | Edifici di cui alla L.R. n. 11/2004, art. 40, comma 4 e N.T.A. del P.A.T. art. 15 | | |

| | | | | | |
|---------|-----------|-------------|------------|--------------------|----------|
| FOGLIO: | 18 | PARTICELLA: | 125 | CORPO DI FABBRICA: | E |
|---------|-----------|-------------|------------|--------------------|----------|

| | | | | | |
|-------------|----------------------|---------|-----------|--------------------|-------------|
| UBICAZIONE: | Via Quargente | CIVICO: | 41 | CODICE ECOGRAFICO: | 9420 |
|-------------|----------------------|---------|-----------|--------------------|-------------|



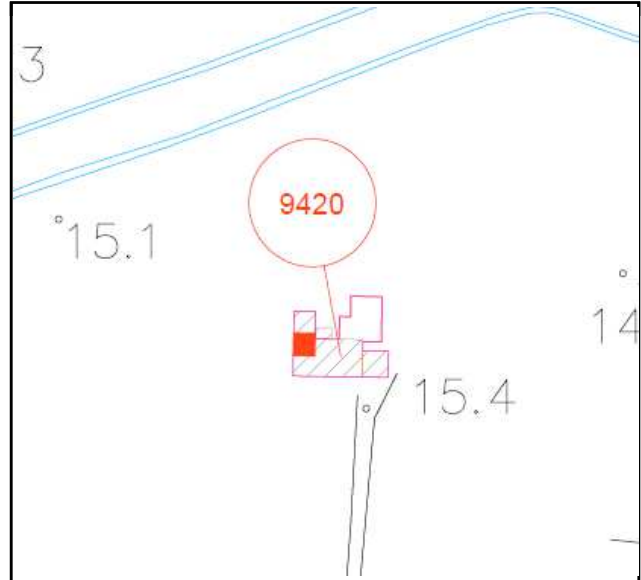
ESTRATTO P.A.T.



ESTRATTO CATASTALE



FOTO



INDIVIDUAZIONE CORPO FABBRICA

E

| | | |
|---------------------|----------|--|
| Grado di protezione | 5 | |
|---------------------|----------|--|

| | |
|---------------------|------------------|
| Contesto ambientale | OBBLIGATO |
|---------------------|------------------|

| | | | |
|----------|--|--|---|
| SCHEDA B | COMUNE DI VILLAGA | |  |
| | PROVINCIA DI VICENZA | | |
| | Edifici di cui alla L.R. n. 11/2004, art. 40, comma 4 e N.T.A. del P.A.T. art. 15 | | |

LOCALIZZAZIONE:

| | | | | | | | |
|-------------|----|---------------|-----|--------------------|------|--------------------|---|
| FOGLIO: | 18 | PARTICELLA: | 125 | CODICE ECOGRAFICO: | 9420 | CORPO DI FABBRICA: | F |
| UBICAZIONE: | | Via Quargente | | CIVICO: | 41 | | |

FAMIGLIE E ABITAZIONI:

| | | | |
|-----------------------------------|--|-----------------------|--|
| ALLOGGI OCCUPATI: | | ALLOGGI NON OCCUPATI: | |
| ALLOGGI OCCUPATI SALTUARIALMENTE: | | | |
| STANZE: | | FAMIGLIE: | |
| | | RESIDENTI: | |

CARATTERISTICHE DIMENSIONALI:

| | | | |
|----------------------------|-------|--------------------------|-------|
| ALTEZZA EDIFICIO (m): | 4 | SUPERFICIE COPERTA (mq): | 19.53 |
| PIANI FUORI TERRA (n): | 2 | VOLUME FUORI TERRA (mc): | 78.12 |
| EPOCA IMPIANTO ORIGINARIO: | ANNO: | | |
| INTERVENTI SUCCESSIVI: | | | |
| DI MODESTA ENTITA': | ANNO: | | |
| DI PESANTE ENTITA': | ANNO: | | |

TIPOLOGIA:

| | | | |
|-----------|------------|--------|---|
| ISOLATO: | A CORTE: | ALTRO: | x |
| IN LINEA: | A SCHIERA: | | |

VALORE:

| GRADO DI CONSERVAZIONE | | VALORE ARCHITETTONICO AMBIENTALE | | RAPPORTO CON IL CONTESTO | |
|------------------------|---|----------------------------------|---|--------------------------|---|
| BUONO | | BUONO | x | BUONO | x |
| MEDIOCRE | x | MEDIOCRE | | MEDIOCRE | |
| PESSIMO | | PESSIMO | | PESSIMO | |

DESTINAZIONE D'USO:

| DESTINAZIONI D'USO ESISTENTI | | | | | DESTINAZIONI D'USO AMMESSE | | | | | 0 = Non utilizzato 1 = Residenza (compreso depositi, autorimesse, ecc.) 2 = Artigianato 3 = Commercio/Terziario/Direzionale 4 = Agricolo 5 = Usi particolari (chiesa, edifici pubblici, ecc.) |
|------------------------------|---|--|--|--|----------------------------|---|---|--|--|--|
| INTERRATO | | | | | INTERRATO | | | | | |
| TERRA | 4 | | | | TERRA | 4 | 1 | | | |
| PRIMO PIANO | 4 | | | | PRIMO PIANO | 4 | 1 | | | |
| SECONDO PIANO | | | | | SECONDO PIANO | | | | | |
| SOTTOTETTO | | | | | SOTTOTETTO | | | | | |

QUALITA' E INTERVENTI:

| QUALITA' STORICO AMBIENTALI | | ELEMENTI DI CONTRASTO | | INTERVENTI SUL VOLUME ESISTENTE | |
|--|---|-----------------------|---|-------------------------------------|---|
| 1. Edifici di elevato valore storico-architettonico ed edifici religiosi | | FORATURE | | RESTAURO / RISANAMENTO CONSERVATIVO | |
| 2a. Edifici di valore storico | | BALCONI / TERRAZZE | | RISTRUTTURAZIONE PARZIALE | x |
| 2b. Edifici di valore ambientale | x | COPERTURA | x | RISTRUTTURAZIONE TOTALE | |
| 3. Edificio di recente costruzione | | INFISSI | | DEMOLIZIONE SENZA RICOSTRUZ. | |
| 4. Edificio in contrasto con l'ambiente | | ALTRO | | SOSTITUZIONE EDILIZIA | |
| NOTE: | | NOTE: | | NOTE: | |

PRESCRIZIONI:

| |
|--|
| |
|--|

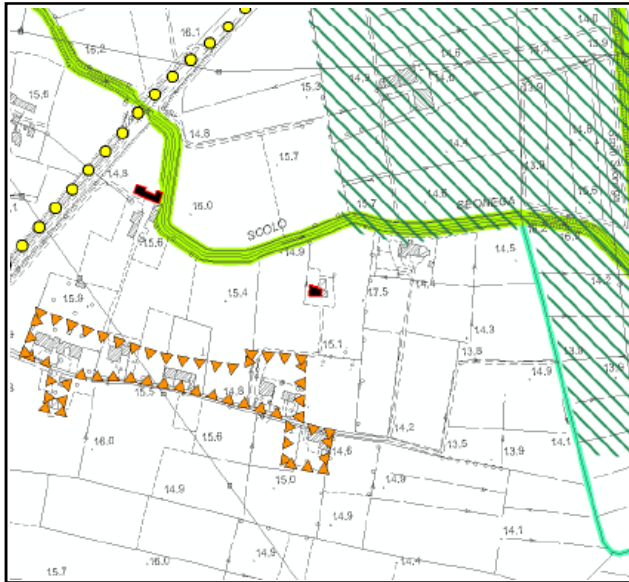


FOTO

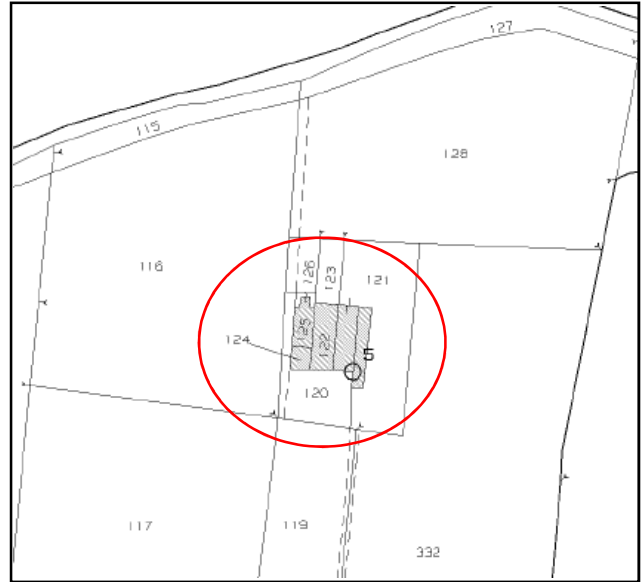
| | | | |
|-------------|---|--|---|
| SCHEDA B | COMUNE DI VILLAGA | |  |
| | PROVINCIA DI VICENZA | | |
| | Edifici di cui alla L.R. n. 11/2004, art. 40, comma 4 e N.T.A. del P.A.T. art. 15 | | |

| | | | | | |
|---------|-----------|-------------|------------|--------------------|----------|
| FOGLIO: | 18 | PARTICELLA: | 125 | CORPO DI FABBRICA: | F |
|---------|-----------|-------------|------------|--------------------|----------|

| | | | | | |
|-------------|----------------------|---------|-----------|--------------------|-------------|
| UBICAZIONE: | Via Quargente | CIVICO: | 41 | CODICE ECOGRAFICO: | 9420 |
|-------------|----------------------|---------|-----------|--------------------|-------------|



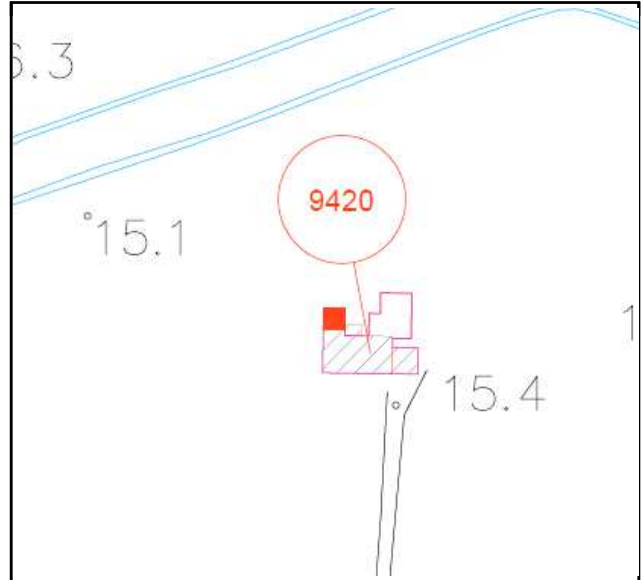
ESTRATTO P.A.T.



ESTRATTO CATASTALE



FOTO



INDIVIDUAZIONE CORPO FABBRICA

F

| | | |
|---------------------|---|--|
| Grado di protezione | 5 | |
|---------------------|---|--|

| | |
|---------------------|-----------|
| Contesto ambientale | OBBLIGATO |
|---------------------|-----------|

| | | | |
|----------|--|--|---|
| SCHEDA B | COMUNE DI VILLAGA | |  |
| | PROVINCIA DI VICENZA | | |
| | Edifici di cui alla L.R. n. 11/2004, art. 40, comma 4 e N.T.A. del P.A.T. art. 15 | | |

LOCALIZZAZIONE:

| | | | | | | | |
|-------------|---------------|-------------|-----|--------------------|------|--------------------|---|
| FOGLIO: | 18 | PARTICELLA: | 486 | CODICE ECOGRAFICO: | 9480 | CORPO DI FABBRICA: | A |
| UBICAZIONE: | Via Quargente | | | CIVICO: | 37 | | |

FAMIGLIE E ABITAZIONI:

| | | | |
|-----------------------------------|--|-----------------------|--|
| ALLOGGI OCCUPATI: | | ALLOGGI NON OCCUPATI: | |
| ALLOGGI OCCUPATI SALTUARIALMENTE: | | | |
| STANZE: | | FAMIGLIE: | |
| | | RESIDENTI: | |

CARATTERISTICHE DIMENSIONALI:

| | | | |
|----------------------------|-------|--------------------------|--------|
| ALTEZZA EDIFICIO (m): | 8.5 | SUPERFICIE COPERTA (mq): | 88.14 |
| PIANI FUORI TERRA (n): | 3 | VOLUME FUORI TERRA (mc): | 749.19 |
| EPOCA IMPIANTO ORIGINARIO: | ANNO: | | |
| INTERVENTI SUCCESSIVI: | | | |
| DI MODESTA ENTITA': | ANNO: | | |
| DI PESANTE ENTITA': | ANNO: | | |

TIPOLOGIA:

| | | | | | |
|-----------|---|------------|--|--------|--|
| ISOLATO: | | A CORTE: | | ALTRO: | |
| IN LINEA: | x | A SCHIERA: | | | |

VALORE:

| GRADO DI CONSERVAZIONE | | VALORE ARCHITETTONICO AMBIENTALE | | RAPPORTO CON IL CONTESTO | |
|------------------------|---|----------------------------------|---|--------------------------|---|
| BUONO | x | BUONO | x | BUONO | x |
| MEDIOCRE | | MEDIOCRE | | MEDIOCRE | |
| PESSIMO | | PESSIMO | | PESSIMO | |

DESTINAZIONE D'USO:

| DESTINAZIONI D'USO ESISTENTI | | DESTINAZIONI D'USO AMMESSE | | 0 = Non utilizzato 1 = Residenza (compreso depositi, autorimesse, ecc.) 2 = Artigianato 3 = Commercio/Terziario/Direzionale 4 = Agricolo 5 = Usi particolari (chiesa, edifici pubblici, ecc.) |
|------------------------------|---|----------------------------|---|--|
| INTERRATO | | INTERRATO | | |
| TERRA | 1 | TERRA | 1 | |
| PRIMO PIANO | 1 | PRIMO PIANO | 1 | |
| SECONDO PIANO | 1 | SECONDO PIANO | 1 | |
| SOTTOTETTO | | SOTTOTETTO | | |

QUALITA' E INTERVENTI:

| QUALITA' STORICO AMBIENTALI | ELEMENTI DI CONTRASTO | INTERVENTI SUL VOLUME ESISTENTE |
|--|-----------------------|-------------------------------------|
| 1. Edifici di elevato valore storico-architettonico ed edifici religiosi | FORATURE | RESTAURO / RISANAMENTO CONSERVATIVO |
| 2a. Edifici di valore storico | BALCONI / TERRAZZE | RISTRUTTURAZIONE PARZIALE |
| 2b. Edifici di valore ambientale | COPERTURA | RISTRUTTURAZIONE TOTALE |
| 3. Edificio di recente costruzione | INFISSI | DEMOLIZIONE SENZA RICOSTRUZ. |
| 4. Edificio in contrasto con l'ambiente | ALTRO | SOSTITUZIONE EDILIZIA |
| NOTE: | NOTE: | NOTE: |

PRESCRIZIONI:

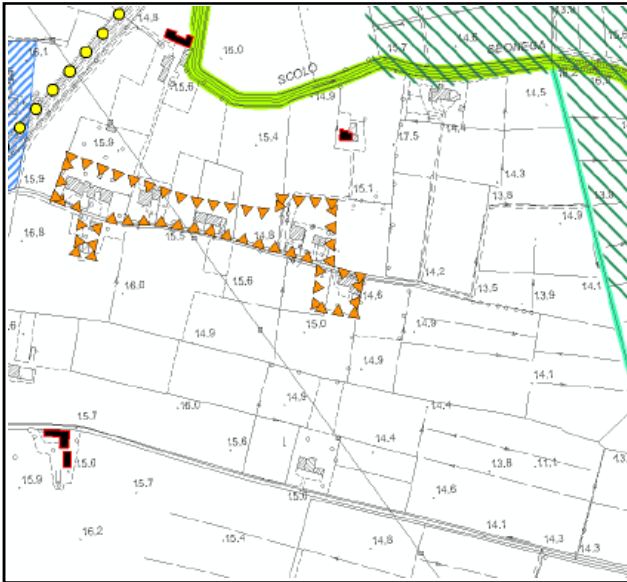
| |
|--|
| |
|--|



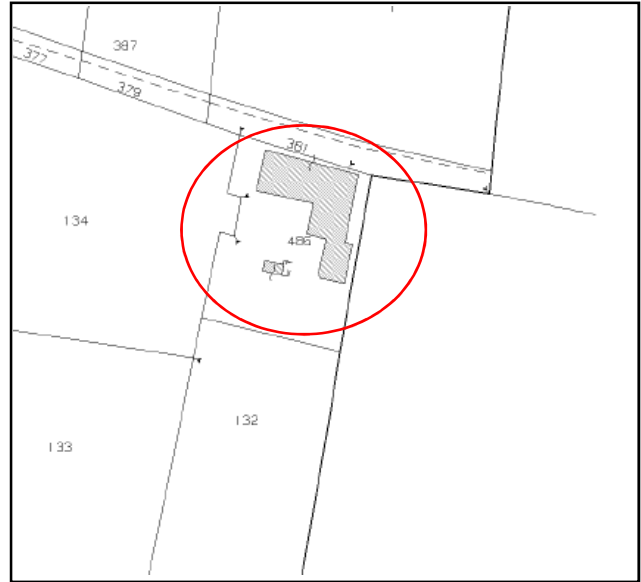
| | | | |
|-------------|---|--|---|
| SCHEDA B | COMUNE DI VILLAGA | |  |
| | PROVINCIA DI VICENZA | | |
| | Edifici di cui alla L.R. n. 11/2004, art. 40, comma 4 e N.T.A. del P.A.T. art. 15 | | |

| | | | | | |
|---------|-----------|-------------|------------|--------------------|----------|
| FOGLIO: | 18 | PARTICELLA: | 486 | CORPO DI FABBRICA: | A |
|---------|-----------|-------------|------------|--------------------|----------|

| | | | | | |
|-------------|----------------------|---------|-----------|--------------------|-------------|
| UBICAZIONE: | Via Quargente | CIVICO: | 37 | CODICE ECOGRAFICO: | 9480 |
|-------------|----------------------|---------|-----------|--------------------|-------------|



ESTRATTO P.A.T.



ESTRATTO CATASTALE



FOTO



INDIVIDUAZIONE CORPO FABBRICA

A

| | | |
|---------------------|---|--|
| Grado di protezione | 3 | |
|---------------------|---|--|

| | |
|---------------------|-----------------------------|
| Contesto ambientale | PAESAGGIO RURALE DI PIANURA |
|---------------------|-----------------------------|

| | | | |
|----------|--|--|---|
| SCHEDA B | COMUNE DI VILLAGA | |  |
| | PROVINCIA DI VICENZA | | |
| | Edifici di cui alla L.R. n. 11/2004, art. 40, comma 4 e N.T.A. del P.A.T. art. 15 | | |

LOCALIZZAZIONE:

| | | | | | | | |
|--|-----------|-------------|------------|--------------------|-------------|--------------------|----------|
| FOGLIO: | 18 | PARTICELLA: | 486 | CODICE ECOGRAFICO: | 9480 | CORPO DI FABBRICA: | B |
| UBICAZIONE: Via Quargente CIVICO: 37 | | | | | | | |

FAMIGLIE E ABITAZIONI:

| | | | |
|----------------------------------|--|-----------------------|--|
| ALLOGGI OCCUPATI: | | ALLOGGI NON OCCUPATI: | |
| ALLOGGI OCCUPATI SALTUARIAMENTE: | | | |
| STANZE: | | FAMIGLIE: | |
| | | RESIDENTI: | |

CARATTERISTICHE DIMENSIONALI:

| | | | |
|----------------------------|----------|--------------------------|---------------|
| ALTEZZA EDIFICIO (m.): | 6 | SUPERFICIE COPERTA (mq): | 69.17 |
| PIANI FUORI TERRA (n): | 2 | VOLUME FUORI TERRA (mc): | 414.99 |
| EPOCA IMPIANTO ORIGINARIO: | ANNO: | | |
| INTERVENTI SUCCESSIVI: | | | |
| DI MODESTA ENTITA': | ANNO: | | |
| DI PESANTE ENTITA': | ANNO: | | |

TIPOLOGIA:

| | | | | | |
|-----------|----------|------------|--|--------|--|
| ISOLATO: | | A CORTE: | | ALTRO: | |
| IN LINEA: | x | A SCHIERA: | | | |

VALORE:

| GRADO DI CONSERVAZIONE | | VALORE ARCHITETTONICO AMBIENTALE | | RAPPORTO CON IL CONTESTO | |
|------------------------|----------|----------------------------------|----------|--------------------------|----------|
| BUONO | x | BUONO | | BUONO | x |
| MEDIOCRE | | MEDIOCRE | x | MEDIOCRE | |
| PESSIMO | | PESSIMO | | PESSIMO | |

DESTINAZIONE D'USO:

| DESTINAZIONI D'USO ESISTENTI | | | | DESTINAZIONI D'USO AMMESSE | | | | 0 = Non utilizzato 1 = Residenza (compreso depositi, autorimesse, ecc.) 2 = Artigianato 3 = Commercio/Terziario/Direzionale 4 = Agricolo 5 = Usi particolari (chiesa, edifici pubblici, ecc.) |
|------------------------------|----------|--|--|----------------------------|----------|--|--|--|
| INTERRATO | | | | INTERRATO | | | | |
| TERRA | 1 | | | TERRA | 1 | | | |
| PRIMO PIANO | 1 | | | PRIMO PIANO | 1 | | | |
| SECONDO PIANO | | | | SECONDO PIANO | | | | |
| SOTTOTETTO | | | | SOTTOTETTO | | | | |

QUALITA' E INTERVENTI:

| QUALITA' STORICO AMBIENTALI | ELEMENTI DI CONTRASTO | INTERVENTI SUL VOLUME ESISTENTE |
|--|-----------------------|-------------------------------------|
| 1. Edifici di elevato valore storico-architettonico ed edifici religiosi | FORATURE | RESTAURO / RISANAMENTO CONSERVATIVO |
| 2a. Edifici di valore storico | BALCONI / TERRAZZE | RISTRUTTURAZIONE PARZIALE |
| 2b. Edifici di valore ambientale | COPERTURA | x |
| 3. Edificio di recente costruzione | INFISSI | RISTRUTTURAZIONE TOTALE |
| 4. Edificio in contrasto con l'ambiente | ALTRO | DEMOLIZIONE SENZA RICOSTRUZ. |
| NOTE: | NOTE: | SOSTITUZIONE EDILIZIA |
| | | NOTE: |

PRESCRIZIONI:

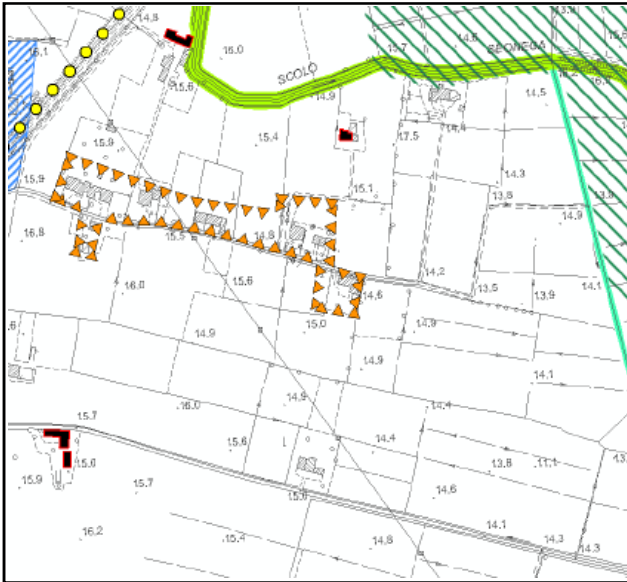
| |
|--|
| |
|--|



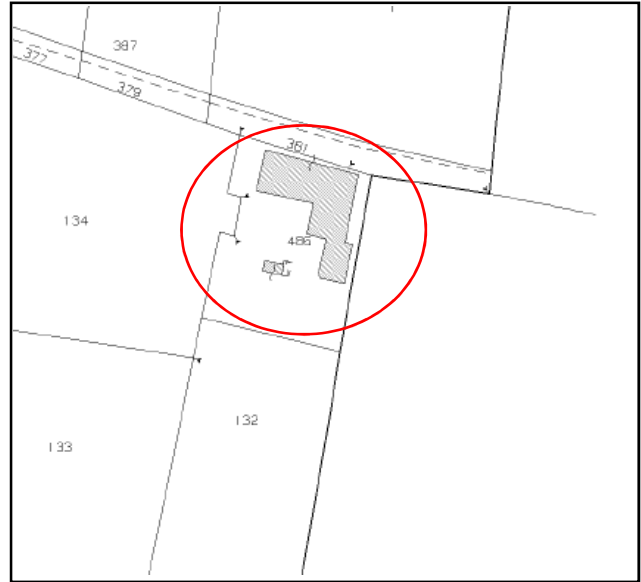
| | | | |
|-------------|---|--|---|
| SCHEDA B | COMUNE DI VILLAGA | |  |
| | PROVINCIA DI VICENZA | | |
| | Edifici di cui alla L.R. n. 11/2004, art. 40, comma 4 e N.T.A. del P.A.T. art. 15 | | |

| | | | | | |
|---------|-----------|-------------|------------|--------------------|----------|
| FOGLIO: | 18 | PARTICELLA: | 486 | CORPO DI FABBRICA: | B |
|---------|-----------|-------------|------------|--------------------|----------|

| | | | | | |
|-------------|----------------------|---------|-----------|--------------------|-------------|
| UBICAZIONE: | Via Quargente | CIVICO: | 37 | CODICE ECOGRAFICO: | 9480 |
|-------------|----------------------|---------|-----------|--------------------|-------------|



ESTRATTO P.A.T.



ESTRATTO CATASTALE



FOTO



INDIVIDUAZIONE CORPO FABBRICA

B

| | | |
|---------------------|---|--|
| Grado di protezione | 5 | |
|---------------------|---|--|

| | |
|---------------------|-----------|
| Contesto ambientale | OBBLIGATO |
|---------------------|-----------|

| | | | |
|----------|--|--|---|
| SCHEDA B | COMUNE DI VILLAGA | |  |
| | PROVINCIA DI VICENZA | | |
| | Edifici di cui alla L.R. n. 11/2004, art. 40, comma 4 e N.T.A. del P.A.T. art. 15 | | |

LOCALIZZAZIONE:

| | | | | | | | |
|-------------|---------------|-------------|-----|--------------------|------|--------------------|---|
| FOGLIO: | 18 | PARTICELLA: | 486 | CODICE ECOGRAFICO: | 9480 | CORPO DI FABBRICA: | c |
| UBICAZIONE: | Via Quargente | | | CIVICO: | 37 | | |

FAMIGLIE E ABITAZIONI:

| | | | |
|-----------------------------------|--|-----------------------|--|
| ALLOGGI OCCUPATI: | | ALLOGGI NON OCCUPATI: | |
| ALLOGGI OCCUPATI SALTUARIALMENTE: | | | |
| STANZE: | | FAMIGLIE: | |
| | | RESIDENTI: | |

CARATTERISTICHE DIMENSIONALI:

| | | | |
|----------------------------|-------|--------------------------|---------|
| ALTEZZA EDIFICIO (m): | 8.5 | SUPERFICIE COPERTA (mq): | 143.09 |
| PIANI FUORI TERRA (n): | 2 | VOLUME FUORI TERRA (mc): | 1216.27 |
| EPOCA IMPIANTO ORIGINARIO: | ANNO: | | |
| INTERVENTI SUCCESSIVI: | | | |
| DI MODESTA ENTITA': | ANNO: | | |
| DI PESANTE ENTITA': | ANNO: | | |

TIPOLOGIA:

| | | | | | |
|-----------|---|------------|--|--------|--|
| ISOLATO: | | A CORTE: | | ALTRO: | |
| IN LINEA: | x | A SCHIERA: | | | |

VALORE:

| GRADO DI CONSERVAZIONE | | VALORE ARCHITETTONICO AMBIENTALE | | RAPPORTO CON IL CONTESTO | |
|------------------------|---|----------------------------------|---|--------------------------|---|
| BUONO | x | BUONO | | BUONO | x |
| MEDIOCRE | | MEDIOCRE | x | MEDIOCRE | |
| PESSIMO | | PESSIMO | | PESSIMO | |

DESTINAZIONE D'USO:

| DESTINAZIONI D'USO ESISTENTI | | | | | DESTINAZIONI D'USO AMMESSE | | | | | 0 = Non utilizzato 1 = Residenza (compreso depositi, autorimesse, ecc.) 2 = Artigianato 3 = Commercio/Terziario/Direzionale 4 = Agricolo 5 = Usi particolari (chiesa, edifici pubblici, ecc.) |
|------------------------------|---|--|--|--|----------------------------|---|--|--|--|--|
| INTERRATO | | | | | INTERRATO | | | | | |
| TERRA | 1 | | | | TERRA | 1 | | | | |
| PRIMO PIANO | 1 | | | | PRIMO PIANO | 1 | | | | |
| SECONDO PIANO | | | | | SECONDO PIANO | | | | | |
| SOTTOTETTO | | | | | SOTTOTETTO | | | | | |

QUALITA' E INTERVENTI:

| QUALITA' STORICO AMBIENTALI | | ELEMENTI DI CONTRASTO | | INTERVENTI SUL VOLUME ESISTENTE | |
|--|---|-----------------------|--|-------------------------------------|---|
| 1. Edifici di elevato valore storico-architettonico ed edifici religiosi | | FORATURE | | RESTAURO / RISANAMENTO CONSERVATIVO | |
| 2a. Edifici di valore storico | | BALCONI / TERRAZZE | | RISTRUTTURAZIONE PARZIALE | x |
| 2b. Edifici di valore ambientale | x | COPERTURA | | RISTRUTTURAZIONE TOTALE | |
| 3. Edificio di recente costruzione | | INFISSI | | DEMOLIZIONE SENZA RICOSTRUZ. | |
| 4. Edificio in contrasto con l'ambiente | | ALTRO | | SOSTITUZIONE EDILIZIA | |
| NOTE: | | NOTE: | | NOTE: | |

PRESCRIZIONI:

| |
|--|
| |
|--|

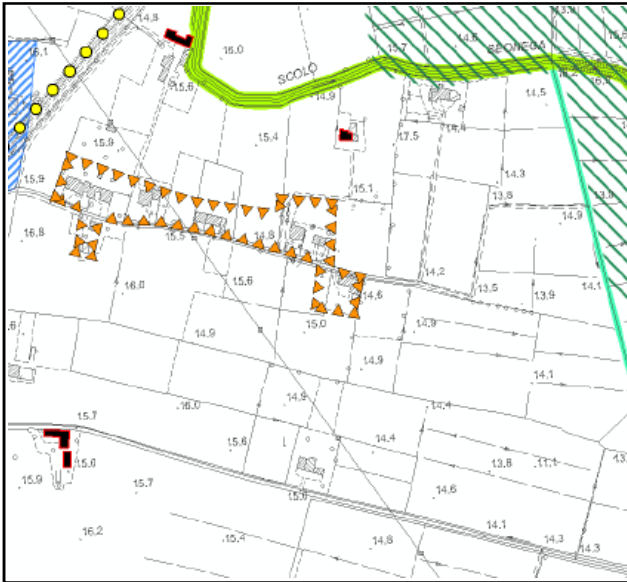


FOTO

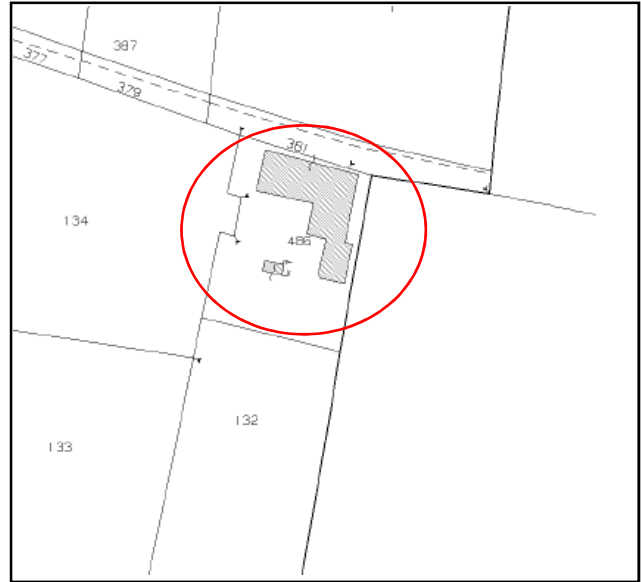
| | | | |
|-------------|--|--|---|
| SCHEDA B | COMUNE DI VILLAGA | |  |
| | PROVINCIA DI VICENZA | | |
| | Edifici di cui alla L.R. n. 11/2004, art. 40, comma 4 e N.T.A. del P.A.T. art. 15 | | |

| | | | | | |
|---------|-----------|-------------|------------|--------------------|----------|
| FOGLIO: | 18 | PARTICELLA: | 486 | CORPO DI FABBRICA: | C |
|---------|-----------|-------------|------------|--------------------|----------|

| | | | | | |
|-------------|----------------------|---------|-----------|--------------------|-------------|
| UBICAZIONE: | Via Quargente | CIVICO: | 37 | CODICE ECOGRAFICO: | 9480 |
|-------------|----------------------|---------|-----------|--------------------|-------------|



ESTRATTO P.A.T.



ESTRATTO CATASTALE



FOTO




INDIVIDUAZIONE CORPO FABBRICA

C

| | | |
|---------------------|---|--|
| Grado di protezione | 5 | |
|---------------------|---|--|

| | |
|---------------------|-----------|
| Contesto ambientale | OBBLIGATO |
|---------------------|-----------|

| | | | |
|----------|--|--|---|
| SCHEDA B | COMUNE DI VILLAGA | |  |
| | PROVINCIA DI VICENZA | | |
| | Edifici di cui alla L.R. n. 11/2004, art. 40, comma 4 e N.T.A. del P.A.T. art. 15 | | |

LOCALIZZAZIONE:

| | | | | | | | |
|----------------------|-----------|-------------|------------|--------------------|-------------|--------------------|----------|
| FOGLIO: | 18 | PARTICELLA: | 486 | CODICE ECOGRAFICO: | 9480 | CORPO DI FABBRICA: | D |
| UBICAZIONE: | | | | | | | |
| Via Quargente | | | | CIVICO: | 37 | | |

FAMIGLIE E ABITAZIONI:

| | | | |
|-----------------------------------|--|-----------------------|--|
| ALLOGGI OCCUPATI: | | ALLOGGI NON OCCUPATI: | |
| ALLOGGI OCCUPATI SALTUARIALMENTE: | | | |
| STANZE: | | FAMIGLIE: | |
| | | RESIDENTI: | |

CARATTERISTICHE DIMENSIONALI:

| | | | |
|----------------------------|------------|--------------------------|---------------|
| ALTEZZA EDIFICIO (m.): | 3.8 | SUPERFICIE COPERTA (mq): | 69.42 |
| PIANI FUORI TERRA (n): | 1 | VOLUME FUORI TERRA (mc): | 263.80 |
| EPOCA IMPIANTO ORIGINARIO: | ANNO: | | |
| INTERVENTI SUCCESSIVI: | | | |
| DI MODESTA ENTITA': | ANNO: | | |
| DI PESANTE ENTITA': | ANNO: | | |

TIPOLOGIA:

| | | | | | |
|-----------|----------|------------|--|--------|--|
| ISOLATO: | | A CORTE: | | ALTRO: | |
| IN LINEA: | x | A SCHIERA: | | | |

VALORE:

| GRADO DI CONSERVAZIONE | | VALORE ARCHITETTONICO AMBIENTALE | | RAPPORTO CON IL CONTESTO | |
|------------------------|----------|----------------------------------|----------|--------------------------|----------|
| BUONO | | BUONO | | BUONO | |
| MEDIOCRE | x | MEDIOCRE | | MEDIOCRE | |
| PESSIMO | | PESSIMO | x | PESSIMO | x |

DESTINAZIONE D'USO:

| DESTINAZIONI D'USO ESISTENTI | | | | DESTINAZIONI D'USO AMMESSE | | | | 0 = Non utilizzato 1 = Residenza (compreso depositi, autorimesse, ecc.) 2 = Artigianato 3 = Commercio/Terziario/Direzionale 4 = Agricolo 5 = Usi particolari (chiesa, edifici pubblici, ecc.) |
|------------------------------|----------|--|--|----------------------------|----------|--|--|--|
| INTERRATO | | | | INTERRATO | | | | |
| TERRA | 1 | | | TERRA | 1 | | | |
| PRIMO PIANO | | | | PRIMO PIANO | | | | |
| SECONDO PIANO | | | | SECONDO PIANO | | | | |
| SOTTOTETTO | | | | SOTTOTETTO | | | | |

QUALITA' E INTERVENTI:

| QUALITA' STORICO AMBIENTALI | ELEMENTI DI CONTRASTO | INTERVENTI SUL VOLUME ESISTENTE |
|--|-----------------------|---------------------------------------|
| 1. Edifici di elevato valore storico-architettonico ed edifici religiosi | FORATURE | RESTAURO / RISANAMENTO CONSERVATIVO |
| 2a. Edifici di valore storico | BALCONI / TERRAZZE | RISTRUTTURAZIONE PARZIALE |
| 2b. Edifici di valore ambientale | COPERTURA | RISTRUTTURAZIONE TOTALE |
| 3. Edificio di recente costruzione | INFISSI | DEMOLIZIONE SENZA RICOSTRUZ. x |
| 4. Edificio in contrasto con l'ambiente x | ALTRO | SOSTITUZIONE EDILIZIA |
| NOTE: | NOTE: | NOTE: |

PRESCRIZIONI:

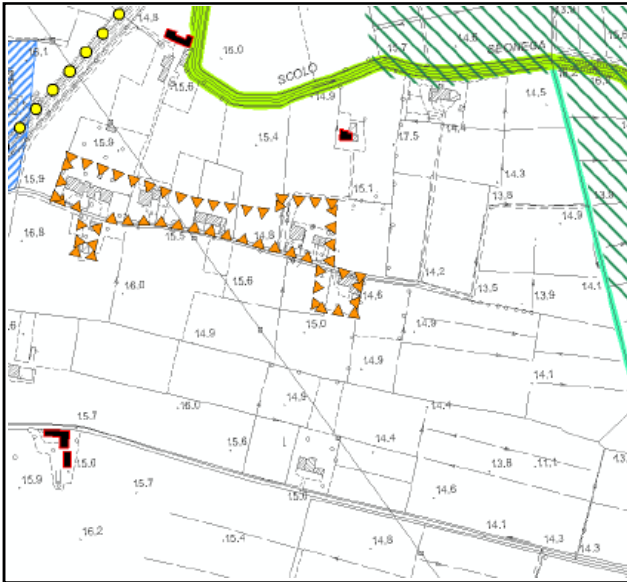
| |
|--|
| |
|--|



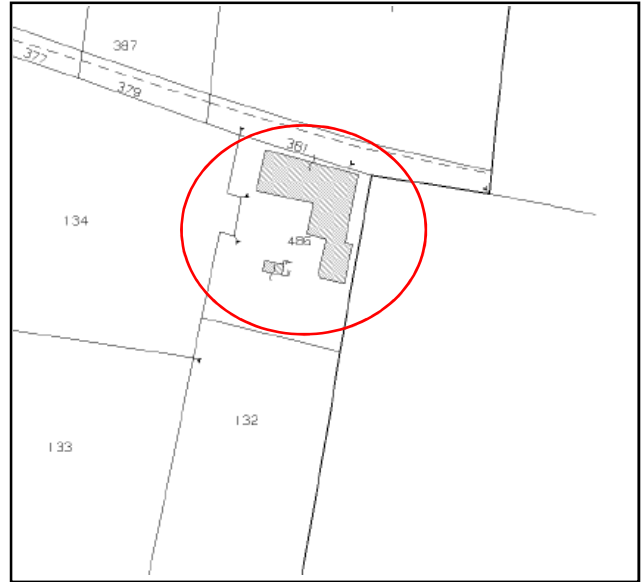
| | | | |
|-------------|--|--|---|
| SCHEDA B | COMUNE DI VILLAGA | |  |
| | PROVINCIA DI VICENZA | | |
| | Edifici di cui alla L.R. n. 11/2004, art. 40, comma 4 e N.T.A. del P.A.T. art. 15 | | |

| | | | | | |
|---------|-----------|-------------|------------|--------------------|----------|
| FOGLIO: | 18 | PARTICELLA: | 486 | CORPO DI FABBRICA: | D |
|---------|-----------|-------------|------------|--------------------|----------|

| | | | | | |
|-------------|----------------------|---------|-----------|--------------------|-------------|
| UBICAZIONE: | Via Quargente | CIVICO: | 37 | CODICE ECOGRAFICO: | 9480 |
|-------------|----------------------|---------|-----------|--------------------|-------------|



ESTRATTO P.A.T.



ESTRATTO CATASTALE



FOTO



INDIVIDUAZIONE CORPO FABBRICA

D

| | | |
|---------------------|---|--|
| Grado di protezione | 6 | |
|---------------------|---|--|

| | |
|---------------------|-----------|
| Contesto ambientale | OBBLIGATO |
|---------------------|-----------|

| | | | |
|----------|--|--|---|
| SCHEDA B | COMUNE DI VILLAGA | |  |
| | PROVINCIA DI VICENZA | | |
| | Edifici di cui alla L.R. n. 11/2004, art. 40, comma 4 e N.T.A. del P.A.T. art. 15 | | |

LOCALIZZAZIONE:

| | | | | | | | |
|-------------|----|---------------|-----|--------------------|------|--------------------|---|
| FOGLIO: | 18 | PARTICELLA: | 460 | CODICE ECOGRAFICO: | 9560 | CORPO DI FABBRICA: | A |
| UBICAZIONE: | | Via Quargente | | CIVICO: | 43 | | |

FAMIGLIE E ABITAZIONI:

| | | | |
|-----------------------------------|--|-----------------------|--|
| ALLOGGI OCCUPATI: | | ALLOGGI NON OCCUPATI: | |
| ALLOGGI OCCUPATI SALTUARIALMENTE: | | | |
| STANZE: | | FAMIGLIE: | |
| | | RESIDENTI: | |

CARATTERISTICHE DIMENSIONALI:

| | | | |
|----------------------------|-------|--------------------------|--------|
| ALTEZZA EDIFICIO (m.): | 5.2 | SUPERFICIE COPERTA (mq): | 90.55 |
| PIANI FUORI TERRA (n): | 2 | VOLUME FUORI TERRA (mc): | 470.88 |
| EPOCA IMPIANTO ORIGINARIO: | ANNO: | | |
| INTERVENTI SUCCESSIVI: | | | |
| DI MODESTA ENTITA': | ANNO: | | |
| DI PESANTE ENTITA': | ANNO: | | |

TIPOLOGIA:

| | | | | | |
|-----------|---|------------|--|--------|--|
| ISOLATO: | | A CORTE: | | ALTRO: | |
| IN LINEA: | x | A SCHIERA: | | | |

VALORE:

| GRADO DI CONSERVAZIONE | | VALORE ARCHITETTONICO AMBIENTALE | | RAPPORTO CON IL CONTESTO | |
|------------------------|---|----------------------------------|---|--------------------------|---|
| BUONO | | BUONO | x | BUONO | x |
| MEDIOCRE | x | MEDIOCRE | | MEDIOCRE | |
| PESSIMO | | PESSIMO | | PESSIMO | |

DESTINAZIONE D'USO:

| DESTINAZIONI D'USO ESISTENTI | | DESTINAZIONI D'USO AMMESSE | | 0 = Non utilizzato 1 = Residenza (compreso depositi, autorimesse, ecc.) 2 = Artigianato 3 = Commercio/Terziario/Direzionale 4 = Agricolo 5 = Usi particolari (chiesa, edifici pubblici, ecc.) |
|------------------------------|---|----------------------------|---|--|
| INTERRATO | | INTERRATO | | |
| TERRA | 0 | TERRA | 1 | |
| PRIMO PIANO | 0 | PRIMO PIANO | 1 | |
| SECONDO PIANO | | SECONDO PIANO | | |
| SOTTOTETTO | | SOTTOTETTO | | |

QUALITA' E INTERVENTI:


| QUALITA' STORICO AMBIENTALI | ELEMENTI DI CONTRASTO | INTERVENTI SUL VOLUME ESISTENTE |
|--|-----------------------|-------------------------------------|
| 1. Edifici di elevato valore storico-architettonico ed edifici religiosi | FORATURE | RESTAURO / RISANAMENTO CONSERVATIVO |
| 2a. Edifici di valore storico | BALCONI / TERRAZZE | RISTRUTTURAZIONE PARZIALE |
| 2b. Edifici di valore ambientale | COPERTURA | x |
| 3. Edificio di recente costruzione | INFISSI | RISTRUTTURAZIONE TOTALE |
| 4. Edificio in contrasto con l'ambiente | ALTRO | DEMOLIZIONE SENZA RICOSTRUZ. |
| NOTE: | NOTE: | SOSTITUZIONE EDILIZIA |
| | | NOTE: |

PRESCRIZIONI:

| |
|--|
| |
|--|

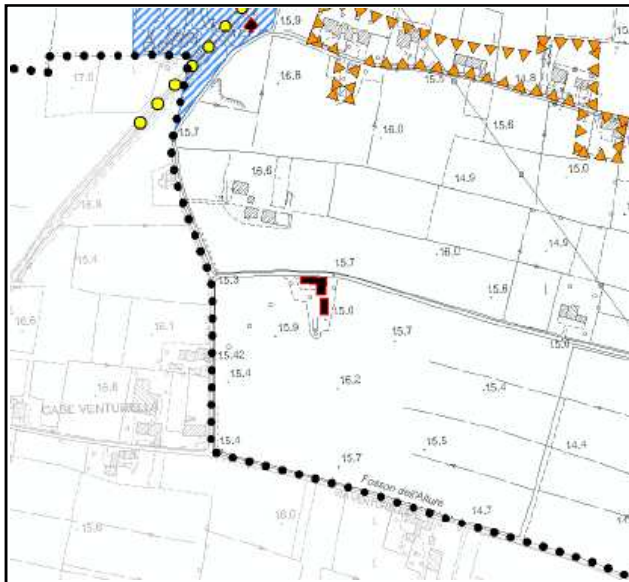


FOTO

| | | | |
|-------------|---|--|---|
| SCHEDA B | COMUNE DI VILLAGA | |  |
| | PROVINCIA DI VICENZA | | |
| | Edifici di cui alla L.R. n. 11/2004, art. 40, comma 4 e N.T.A. del P.A.T. art. 15 | | |

| | | | | | |
|---------|-----------|-------------|------------|--------------------|----------|
| FOGLIO: | 18 | PARTICELLA: | 460 | CORPO DI FABBRICA: | A |
|---------|-----------|-------------|------------|--------------------|----------|

| | | | | | |
|-------------|----------------------|---------|-----------|--------------------|-------------|
| UBICAZIONE: | Via Quargente | CIVICO: | 43 | CODICE ECOGRAFICO: | 9560 |
|-------------|----------------------|---------|-----------|--------------------|-------------|



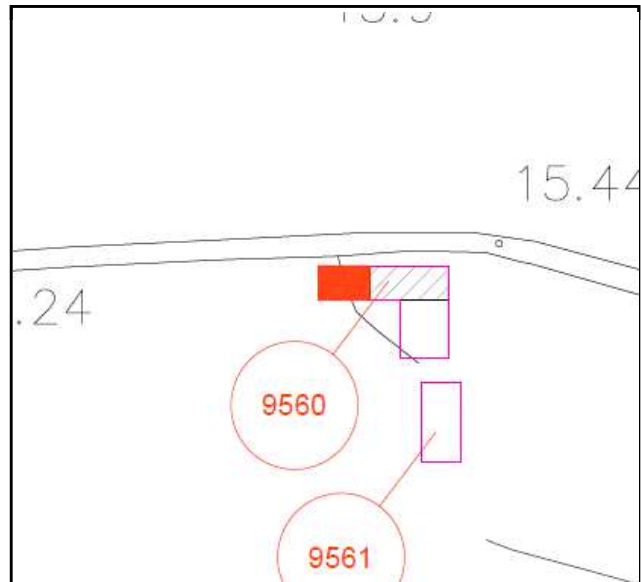
ESTRATTO P.A.T.



ESTRATTO CATASTALE



FOTO



INDIVIDUAZIONE CORPO FABBRICA

A

| | | |
|---------------------|---|--|
| Grado di protezione | 4 | |
|---------------------|---|--|

| | |
|---------------------|-----------------------------|
| Contesto ambientale | PAESAGGIO RURALE DI PIANURA |
|---------------------|-----------------------------|

| | | | |
|----------|--|--|---|
| SCHEDA B | COMUNE DI VILLAGA | |  |
| | PROVINCIA DI VICENZA | | |
| | Edifici di cui alla L.R. n. 11/2004, art. 40, comma 4 e N.T.A. del P.A.T. art. 15 | | |

LOCALIZZAZIONE:

| | | | | | | | |
|-------------|----|---------------|-----|--------------------|------|--------------------|---|
| FOGLIO: | 18 | PARTICELLA: | 460 | CODICE ECOGRAFICO: | 9560 | CORPO DI FABBRICA: | B |
| UBICAZIONE: | | Via Quargente | | CIVICO: | 43 | | |

FAMIGLIE E ABITAZIONI:

| | | | |
|-----------------------------------|--|-----------------------|--|
| ALLOGGI OCCUPATI: | | ALLOGGI NON OCCUPATI: | |
| ALLOGGI OCCUPATI SALTUARIALMENTE: | | | |
| STANZE: | | FAMIGLIE: | |
| | | RESIDENTI: | |

CARATTERISTICHE DIMENSIONALI:

| | | | |
|----------------------------|-------|--------------------------|--------|
| ALTEZZA EDIFICIO (m): | 6.5 | SUPERFICIE COPERTA (mq): | 69.47 |
| PIANI FUORI TERRA (n): | 3 | VOLUME FUORI TERRA (mc): | 451.57 |
| EPOCA IMPIANTO ORIGINARIO: | ANNO: | | |
| INTERVENTI SUCCESSIVI: | | | |
| DI MODESTA ENTITA': | ANNO: | | |
| DI PESANTE ENTITA': | ANNO: | | |

TIPOLOGIA:

| | | | | | |
|-----------|---|------------|--|--------|--|
| ISOLATO: | | A CORTE: | | ALTRO: | |
| IN LINEA: | x | A SCHIERA: | | | |

VALORE:

| GRADO DI CONSERVAZIONE | | VALORE ARCHITETTONICO AMBIENTALE | | RAPPORTO CON IL CONTESTO | |
|------------------------|---|----------------------------------|---|--------------------------|---|
| BUONO | x | BUONO | x | BUONO | x |
| MEDIOCRE | | MEDIOCRE | | MEDIOCRE | |
| PESSIMO | | PESSIMO | | PESSIMO | |

DESTINAZIONE D'USO:

| DESTINAZIONI D'USO ESISTENTI | | | | DESTINAZIONI D'USO AMMESSE | | | | 0 = Non utilizzato 1 = Residenza (compreso depositi, autorimesse, ecc.) 2 = Artigianato 3 = Commercio/Terziario/Direzionale 4 = Agricolo 5 = Usi particolari (chiesa, edifici pubblici, ecc.) |
|------------------------------|---|--|--|----------------------------|---|--|--|--|
| INTERRATO | | | | INTERRATO | | | | |
| TERRA | 0 | | | TERRA | 1 | | | |
| PRIMO PIANO | 0 | | | PRIMO PIANO | 1 | | | |
| SECONDO PIANO | 0 | | | SECONDO PIANO | 1 | | | |
| SOTTOTETTO | | | | SOTTOTETTO | | | | |

QUALITA' E INTERVENTI:


| QUALITA' STORICO AMBIENTALI | ELEMENTI DI CONTRASTO | INTERVENTI SUL VOLUME ESISTENTE |
|--|-----------------------|-------------------------------------|
| 1. Edifici di elevato valore storico-architettonico ed edifici religiosi | FORATURE | RESTAURO / RISANAMENTO CONSERVATIVO |
| 2a. Edifici di valore storico | BALCONI / TERRAZZE | RISTRUTTURAZIONE PARZIALE |
| 2b. Edifici di valore ambientale | COPERTURA | x |
| 3. Edificio di recente costruzione | INFISSI | RISTRUTTURAZIONE TOTALE |
| 4. Edificio in contrasto con l'ambiente | ALTRO | DEMOLIZIONE SENZA RICOSTRUZ. |
| NOTE: | NOTE: | SOSTITUZIONE EDILIZIA |
| | | NOTE: |

PRESCRIZIONI:

| |
|--|
| |
|--|

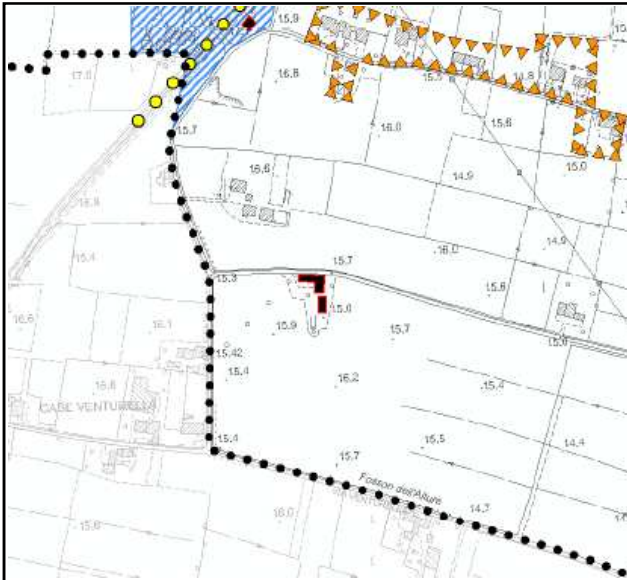


FOTO

| | | | |
|-------------|---|--|---|
| SCHEDA B | COMUNE DI VILLAGA | |  |
| | PROVINCIA DI VICENZA | | |
| | Edifici di cui alla L.R. n. 11/2004, art. 40, comma 4 e N.T.A. del P.A.T. art. 15 | | |

| | | | | | |
|---------|-----------|-------------|------------|--------------------|----------|
| FOGLIO: | 18 | PARTICELLA: | 460 | CORPO DI FABBRICA: | B |
|---------|-----------|-------------|------------|--------------------|----------|

| | | | | | |
|-------------|----------------------|---------|-----------|--------------------|-------------|
| UBICAZIONE: | Via Quargente | CIVICO: | 43 | CODICE ECOGRAFICO: | 9560 |
|-------------|----------------------|---------|-----------|--------------------|-------------|



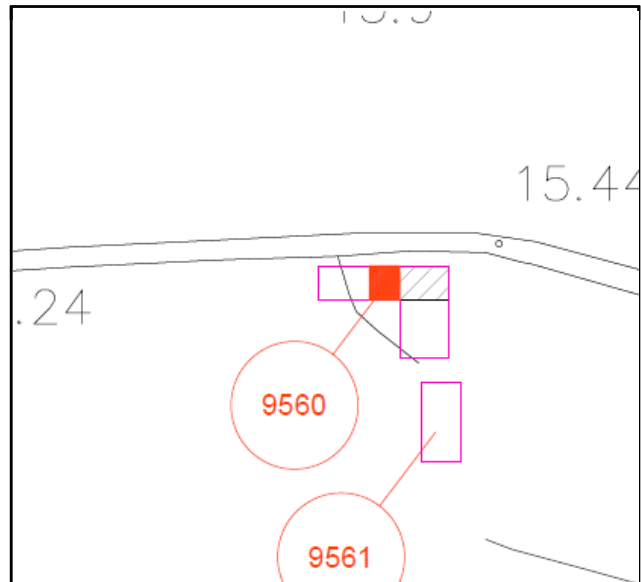
ESTRATTO P.A.T.



ESTRATTO CATASTALE



FOTO



INDIVIDUAZIONE CORPO FABBRICA

B

| | | |
|---------------------|---|--|
| Grado di protezione | 4 | |
|---------------------|---|--|

| | |
|---------------------|-----------------------------|
| Contesto ambientale | PAESAGGIO RURALE DI PIANURA |
|---------------------|-----------------------------|

| | | | |
|----------|--|--|---|
| SCHEDA B | COMUNE DI VILLAGA | |  |
| | PROVINCIA DI VICENZA | | |
| | Edifici di cui alla L.R. n. 11/2004, art. 40, comma 4 e N.T.A. del P.A.T. art. 15 | | |

LOCALIZZAZIONE:

| | | | | | | | |
|-------------|----|---------------|-----|--------------------|------|--------------------|---|
| FOGLIO: | 18 | PARTICELLA: | 460 | CODICE ECOGRAFICO: | 9560 | CORPO DI FABBRICA: | c |
| UBICAZIONE: | | Via Quargente | | CIVICO: | 43 | | |

FAMIGLIE E ABITAZIONI:

| | | | |
|-----------------------------------|--|-----------------------|--|
| ALLOGGI OCCUPATI: | | ALLOGGI NON OCCUPATI: | |
| ALLOGGI OCCUPATI SALTUARIALMENTE: | | | |
| STANZE: | | FAMIGLIE: | |
| | | RESIDENTI: | |

CARATTERISTICHE DIMENSIONALI:

| | | | |
|----------------------------|-------|--------------------------|--------|
| ALTEZZA EDIFICIO (m.): | 6 | SUPERFICIE COPERTA (mq): | 162.79 |
| PIANI FUORI TERRA (n): | 2 | VOLUME FUORI TERRA (mc): | 976.74 |
| EPOCA IMPIANTO ORIGINARIO: | ANNO: | | |
| INTERVENTI SUCCESSIVI: | | | |
| DI MODESTA ENTITA': | ANNO: | | |
| DI PESANTE ENTITA': | ANNO: | | |

TIPOLOGIA:

| | | | | | |
|-----------|---|------------|--|--------|--|
| ISOLATO: | | A CORTE: | | ALTRO: | |
| IN LINEA: | x | A SCHIERA: | | | |

VALORE:

| GRADO DI CONSERVAZIONE | | VALORE ARCHITETTONICO AMBIENTALE | | RAPPORTO CON IL CONTESTO | |
|------------------------|---|----------------------------------|---|--------------------------|---|
| BUONO | | BUONO | x | BUONO | x |
| MEDIOCRE | | MEDIOCRE | | MEDIOCRE | |
| PESSIMO | x | PESSIMO | | PESSIMO | |

DESTINAZIONE D'USO:

| DESTINAZIONI D'USO ESISTENTI | | | | DESTINAZIONI D'USO AMMESSE | | | | 0 = Non utilizzato 1 = Residenza (compreso depositi, autorimesse, ecc.) 2 = Artigianato 3 = Commercio/Terziario/Direzionale 4 = Agricolo 5 = Usi particolari (chiesa, edifici pubblici, ecc.) |
|------------------------------|---|--|--|----------------------------|---|--|--|--|
| INTERRATO | | | | INTERRATO | | | | |
| TERRA | 0 | | | TERRA | 1 | | | |
| PRIMO PIANO | 0 | | | PRIMO PIANO | 1 | | | |
| SECONDO PIANO | | | | SECONDO PIANO | | | | |
| SOTTOTETTO | | | | SOTTOTETTO | | | | |

QUALITA' E INTERVENTI:

| QUALITA' STORICO AMBIENTALI | | ELEMENTI DI CONTRASTO | | INTERVENTI SUL VOLUME ESISTENTE | |
|--|---|-----------------------|--|-------------------------------------|---|
| 1. Edifici di elevato valore storico-architettonico ed edifici religiosi | | FORATURE | | RESTAURO / RISANAMENTO CONSERVATIVO | |
| 2a. Edifici di valore storico | | BALCONI / TERRAZZE | | RISTRUTTURAZIONE PARZIALE | |
| 2b. Edifici di valore ambientale | x | COPERTURA | | RISTRUTTURAZIONE TOTALE | x |
| 3. Edificio di recente costruzione | | INFISSI | | DEMOLIZIONE SENZA RICOSTRUZ. | |
| 4. Edificio in contrasto con l'ambiente | | ALTRO | | SOSTITUZIONE EDILIZIA | |
| NOTE: | | NOTE: | | NOTE: | |

PRESCRIZIONI:

| |
|--|
| |
|--|

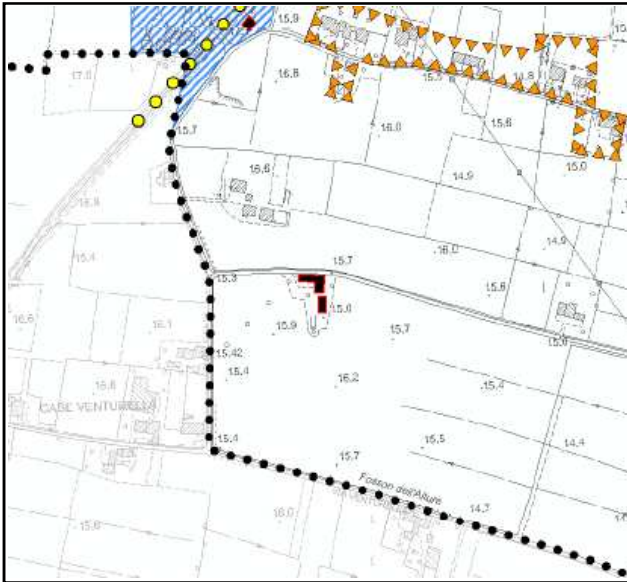


FOTO

| | | | |
|-------------|---|--|---|
| SCHEDA B | COMUNE DI VILLAGA | |  |
| | PROVINCIA DI VICENZA | | |
| | Edifici di cui alla L.R. n. 11/2004, art. 40, comma 4 e N.T.A. del P.A.T. art. 15 | | |

| | | | | | |
|---------|-----------|-------------|------------|--------------------|----------|
| FOGLIO: | 18 | PARTICELLA: | 460 | CORPO DI FABBRICA: | C |
|---------|-----------|-------------|------------|--------------------|----------|

| | | | | | |
|-------------|----------------------|---------|-----------|--------------------|-------------|
| UBICAZIONE: | Via Quargente | CIVICO: | 43 | CODICE ECOGRAFICO: | 9560 |
|-------------|----------------------|---------|-----------|--------------------|-------------|



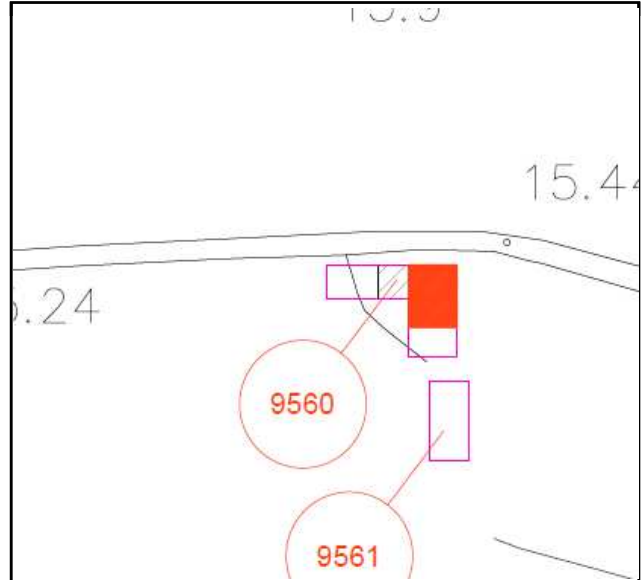
ESTRATTO P.A.T.



ESTRATTO CATASTALE



FOTO



INDIVIDUAZIONE CORPO FABBRICA

C

| | | |
|---------------------|---|--|
| Grado di protezione | 4 | |
|---------------------|---|--|

| | |
|---------------------|-----------|
| Contesto ambientale | OBBLIGATO |
|---------------------|-----------|

| | | | |
|----------|--|--|---|
| SCHEDA B | COMUNE DI VILLAGA | |  |
| | PROVINCIA DI VICENZA | | |
| | Edifici di cui alla L.R. n. 11/2004, art. 40, comma 4 e N.T.A. del P.A.T. art. 15 | | |

LOCALIZZAZIONE:

| | | | | | | | |
|-------------|----|---------------|-----|--------------------|------|--------------------|---|
| FOGLIO: | 18 | PARTICELLA: | 460 | CODICE ECOGRAFICO: | 9560 | CORPO DI FABBRICA: | D |
| UBICAZIONE: | | Via Quargente | | CIVICO: | 43 | | |

FAMIGLIE E ABITAZIONI:

| | | | |
|-----------------------------------|--|-----------------------|--|
| ALLOGGI OCCUPATI: | | ALLOGGI NON OCCUPATI: | |
| ALLOGGI OCCUPATI SALTUARIALMENTE: | | | |
| STANZE: | | FAMIGLIE: | |
| | | RESIDENTI: | |

CARATTERISTICHE DIMENSIONALI:

| | | | |
|----------------------------|-------|--------------------------|--------|
| ALTEZZA EDIFICIO (m.): | 5.5 | SUPERFICIE COPERTA (mq): | 62.13 |
| PIANI FUORI TERRA (n): | 1 | VOLUME FUORI TERRA (mc): | 341.72 |
| EPOCA IMPIANTO ORIGINARIO: | ANNO: | | |
| INTERVENTI SUCCESSIVI: | | | |
| DI MODESTA ENTITA': | ANNO: | | |
| DI PESANTE ENTITA': | ANNO: | | |

TIPOLOGIA:

| | | | | | |
|-----------|---|------------|--|--------|--|
| ISOLATO: | | A CORTE: | | ALTRO: | |
| IN LINEA: | x | A SCHIERA: | | | |

VALORE:

| GRADO DI CONSERVAZIONE | | VALORE ARCHITETTONICO AMBIENTALE | | RAPPORTO CON IL CONTESTO | |
|------------------------|---|----------------------------------|---|--------------------------|---|
| BUONO | | BUONO | x | BUONO | x |
| MEDIOCRE | | MEDIOCRE | | MEDIOCRE | |
| PESSIMO | x | PESSIMO | | PESSIMO | |

DESTINAZIONE D'USO:

| DESTINAZIONI D'USO ESISTENTI | | | | | DESTINAZIONI D'USO AMMESSE | | | | | 0 = Non utilizzato 1 = Residenza (compreso depositi, autorimesse, ecc.) 2 = Artigianato 3 = Commercio/Terziario/Direzionale 4 = Agricolo 5 = Usi particolari (chiesa, edifici pubblici, ecc.) |
|------------------------------|---|--|--|--|----------------------------|---|--|--|--|--|
| INTERRATO | | | | | INTERRATO | | | | | |
| TERRA | 0 | | | | TERRA | 1 | | | | |
| PRIMO PIANO | | | | | PRIMO PIANO | | | | | |
| SECONDO PIANO | | | | | SECONDO PIANO | | | | | |
| SOTTOTETTO | | | | | SOTTOTETTO | | | | | |

QUALITA' E INTERVENTI:

| QUALITA' STORICO AMBIENTALI | | ELEMENTI DI CONTRASTO | | INTERVENTI SUL VOLUME ESISTENTE | |
|--|---|-----------------------|--|-------------------------------------|---|
| 1. Edifici di elevato valore storico-architettonico ed edifici religiosi | | FORATURE | | RESTAURO / RISANAMENTO CONSERVATIVO | |
| 2a. Edifici di valore storico | | BALCONI / TERRAZZE | | RISTRUTTURAZIONE PARZIALE | |
| 2b. Edifici di valore ambientale | x | COPERTURA | | RISTRUTTURAZIONE TOTALE | x |
| 3. Edificio di recente costruzione | | INFISSI | | DEMOLIZIONE SENZA RICOSTRUZ. | |
| 4. Edificio in contrasto con l'ambiente | | ALTRO | | SOSTITUZIONE EDILIZIA | |
| NOTE: | | NOTE: | | NOTE: | |

PRESCRIZIONI:

| |
|--|
| |
|--|

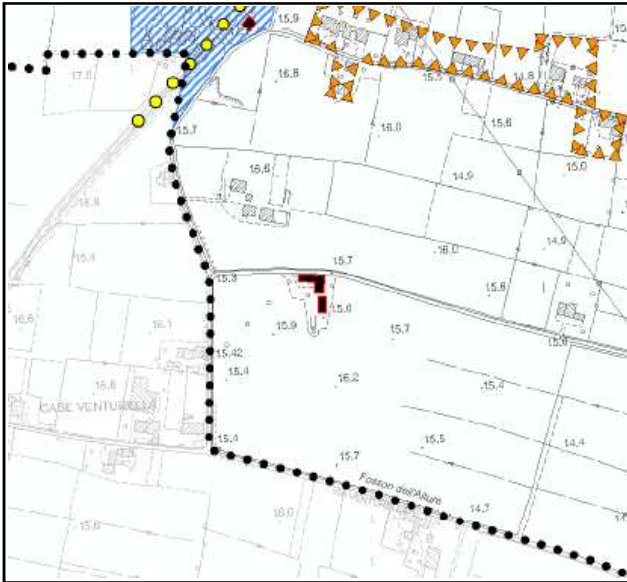


FOTO

| | | | |
|-------------|---|--|---|
| SCHEDA B | COMUNE DI VILLAGA | |  |
| | PROVINCIA DI VICENZA | | |
| | Edifici di cui alla L.R. n. 11/2004, art. 40, comma 4 e N.T.A. del P.A.T. art. 15 | | |

| | | | | | |
|---------|-----------|-------------|------------|--------------------|----------|
| FOGLIO: | 18 | PARTICELLA: | 460 | CORPO DI FABBRICA: | D |
|---------|-----------|-------------|------------|--------------------|----------|

| | | | | | |
|-------------|----------------------|---------|-----------|--------------------|-------------|
| UBICAZIONE: | Via Quargente | CIVICO: | 43 | CODICE ECOGRAFICO: | 9560 |
|-------------|----------------------|---------|-----------|--------------------|-------------|



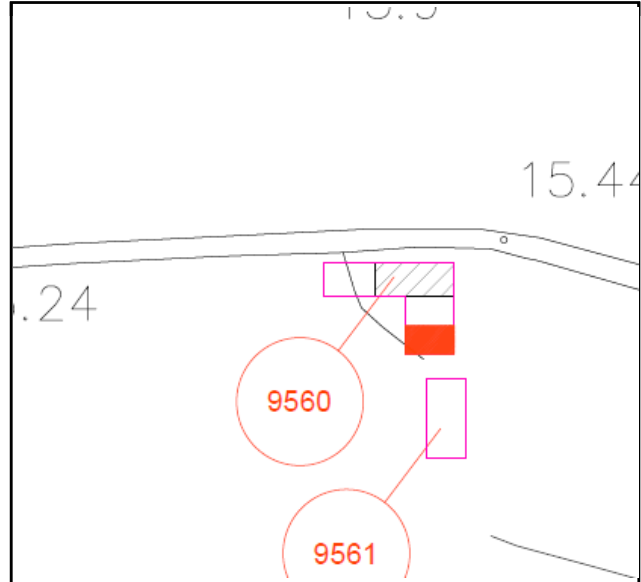
ESTRATTO P.A.T.



ESTRATTO CATASTALE



FOTO



INDIVIDUAZIONE CORPO FABBRICA

D

| | | |
|---------------------|---|--|
| Grado di protezione | 4 | |
|---------------------|---|--|

| | |
|---------------------|-----------|
| Contesto ambientale | OBBLIGATO |
|---------------------|-----------|

| | | | |
|----------|--|--|---|
| SCHEDA B | COMUNE DI VILLAGA | |  |
| | PROVINCIA DI VICENZA | | |
| | Edifici di cui alla L.R. n. 11/2004, art. 40, comma 4 e N.T.A. del P.A.T. art. 15 | | |

LOCALIZZAZIONE:

| | | | | | | | |
|-------------|---------------|-------------|---------|--------------------|------|--------------------|---|
| FOGLIO: | 18 | PARTICELLA: | 460 | CODICE ECOGRAFICO: | 9561 | CORPO DI FABBRICA: | E |
| UBICAZIONE: | Via Quargente | | CIVICO: | snc | | | |

FAMIGLIE E ABITAZIONI:

| | | | |
|-----------------------------------|--|-----------------------|--|
| ALLOGGI OCCUPATI: | | ALLOGGI NON OCCUPATI: | |
| ALLOGGI OCCUPATI SALTUARIALMENTE: | | | |
| STANZE: | | FAMIGLIE: | |
| | | RESIDENTI: | |

CARATTERISTICHE DIMENSIONALI:

| | | | |
|----------------------------|-------|--------------------------|-------|
| ALTEZZA EDIFICIO (m): | 2.2 | SUPERFICIE COPERTA (mq): | 22.04 |
| PIANI FUORI TERRA (n): | 1 | VOLUME FUORI TERRA (mc): | 48.48 |
| EPOCA IMPIANTO ORIGINARIO: | ANNO: | | |
| INTERVENTI SUCCESSIVI: | | | |
| DI MODESTA ENTITA': | ANNO: | | |
| DI PESANTE ENTITA': | ANNO: | | |

TIPOLOGIA:

| | | | | | |
|-----------|---|------------|--|--------|--|
| ISOLATO: | | A CORTE: | | ALTRO: | |
| IN LINEA: | x | A SCHIERA: | | | |



FOTO

VALORE:

| GRADO DI CONSERVAZIONE | | VALORE ARCHITETTONICO AMBIENTALE | | RAPPORTO CON IL CONTESTO | |
|------------------------|---|----------------------------------|---|--------------------------|---|
| BUONO | | BUONO | | BUONO | |
| MEDIOCRE | | MEDIOCRE | | MEDIOCRE | |
| PESSIMO | x | PESSIMO | x | PESSIMO | x |

DESTINAZIONE D'USO:

| DESTINAZIONI D'USO ESISTENTI | | | | DESTINAZIONI D'USO AMMESSE | | | | 0 = Non utilizzato 1 = Residenza (compreso depositi, autorimesse, ecc.) 2 = Artigianato 3 = Commercio/Terziario/Direzionale 4 = Agricolo 5 = Usi particolari (chiesa, edifici pubblici, ecc.) |
|------------------------------|---|--|--|----------------------------|---|--|--|--|
| INTERRATO | | | | INTERRATO | | | | |
| TERRA | 0 | | | TERRA | 1 | | | |
| PRIMO PIANO | | | | PRIMO PIANO | | | | |
| SECONDO PIANO | | | | SECONDO PIANO | | | | |
| SOTTOTETTO | | | | SOTTOTETTO | | | | |

QUALITA' E INTERVENTI:

| QUALITA' STORICO AMBIENTALI | | ELEMENTI DI CONTRASTO | | INTERVENTI SUL VOLUME ESISTENTE | |
|--|---|-----------------------|--|-------------------------------------|---|
| 1. Edifici di elevato valore storico-architettonico ed edifici religiosi | | FORATURE | | RESTAURO / RISANAMENTO CONSERVATIVO | |
| 2a. Edifici di valore storico | | BALCONI / TERRAZZE | | RISTRUTTURAZIONE PARZIALE | |
| 2b. Edifici di valore ambientale | | COPERTURA | | RISTRUTTURAZIONE TOTALE | |
| 3. Edificio di recente costruzione | | INFISSI | | DEMOLIZIONE SENZA RICOSTRUZ. | |
| 4. Edificio in contrasto con l'ambiente | x | ALTRO | | SOSTITUZIONE EDILIZIA | x |
| NOTE: | | NOTE: | | NOTE: | |

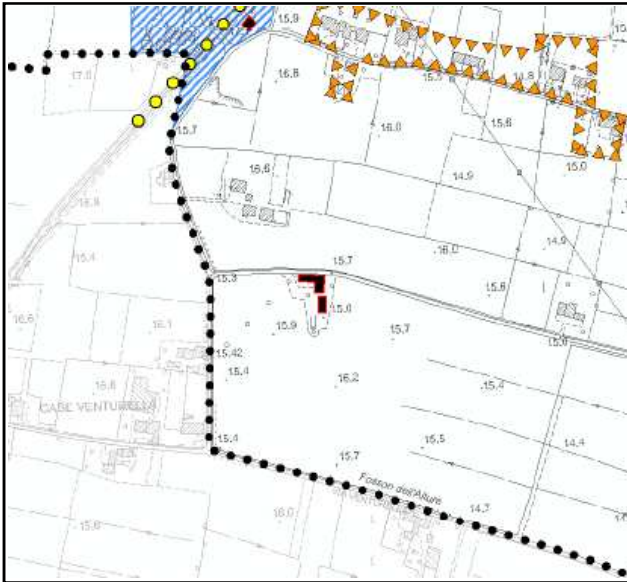
PRESCRIZIONI:

| |
|--|
| |
|--|

| | | | |
|-------------|---|--|---|
| SCHEDA B | COMUNE DI VILLAGA | |  |
| | PROVINCIA DI VICENZA | | |
| | Edifici di cui alla L.R. n. 11/2004, art. 40, comma 4 e N.T.A. del P.A.T. art. 15 | | |

| | | | | | |
|---------|-----------|-------------|------------|--------------------|----------|
| FOGLIO: | 18 | PARTICELLA: | 460 | CORPO DI FABBRICA: | E |
|---------|-----------|-------------|------------|--------------------|----------|

| | | | | | |
|-------------|----------------------|---------|------------|--------------------|-------------|
| UBICAZIONE: | Via Quargente | CIVICO: | snc | CODICE ECOGRAFICO: | 9561 |
|-------------|----------------------|---------|------------|--------------------|-------------|



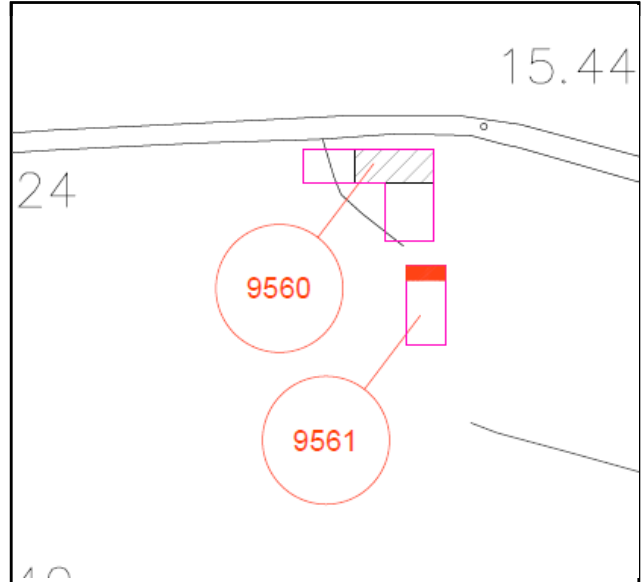
ESTRATTO P.A.T.



ESTRATTO CATASTALE



FOTO



INDIVIDUAZIONE CORPO FABBRICA

E

| | | |
|---------------------|---|--|
| Grado di protezione | 6 | |
|---------------------|---|--|

| | |
|---------------------|-----------|
| Contesto ambientale | OBBLIGATO |
|---------------------|-----------|

| | | | |
|----------|--|--|---|
| SCHEDA B | COMUNE DI VILLAGA | |  |
| | PROVINCIA DI VICENZA | | |
| | Edifici di cui alla L.R. n. 11/2004, art. 40, comma 4 e N.T.A. del P.A.T. art. 15 | | |

LOCALIZZAZIONE:

| | | | | | | | |
|-------------|----|---------------|-----|--------------------|------|--------------------|---|
| FOGLIO: | 18 | PARTICELLA: | 460 | CODICE ECOGRAFICO: | 9561 | CORPO DI FABBRICA: | F |
| UBICAZIONE: | | Via Quargente | | CIVICO: | snc | | |

FAMIGLIE E ABITAZIONI:

| | | | |
|-----------------------------------|--|-----------------------|--|
| ALLOGGI OCCUPATI: | | ALLOGGI NON OCCUPATI: | |
| ALLOGGI OCCUPATI SALTUARIALMENTE: | | | |
| STANZE: | | FAMIGLIE: | |
| | | RESIDENTI: | |

CARATTERISTICHE DIMENSIONALI:

| | | | |
|----------------------------|-------|--------------------------|--------|
| ALTEZZA EDIFICIO (m.): | 4.5 | SUPERFICIE COPERTA (mq): | 75.18 |
| PIANI FUORI TERRA (n): | 2 | VOLUME FUORI TERRA (mc): | 338.29 |
| EPOCA IMPIANTO ORIGINARIO: | ANNO: | | |
| INTERVENTI SUCCESSIVI: | | | |
| DI MODESTA ENTITA': | ANNO: | | |
| DI PESANTE ENTITA': | ANNO: | | |

TIPOLOGIA:

| | | | | | |
|-----------|---|------------|--|--------|--|
| ISOLATO: | | A CORTE: | | ALTRO: | |
| IN LINEA: | x | A SCHIERA: | | | |

VALORE:

| GRADO DI CONSERVAZIONE | | VALORE ARCHITETTONICO AMBIENTALE | | RAPPORTO CON IL CONTESTO | |
|------------------------|---|----------------------------------|---|--------------------------|---|
| BUONO | | BUONO | | BUONO | |
| MEDIOCRE | x | MEDIOCRE | x | MEDIOCRE | x |
| PESSIMO | | PESSIMO | | PESSIMO | |

DESTINAZIONE D'USO:

| DESTINAZIONI D'USO ESISTENTI | | | | | DESTINAZIONI D'USO AMMESSE | | | | | 0 = Non utilizzato 1 = Residenza (compreso depositi, autorimesse, ecc.) 2 = Artigianato 3 = Commercio/Terziario/Direzionale 4 = Agricolo 5 = Usi particolari (chiesa, edifici pubblici, ecc.) |
|------------------------------|---|--|--|--|----------------------------|---|--|--|--|--|
| INTERRATO | | | | | INTERRATO | | | | | |
| TERRA | 0 | | | | TERRA | 1 | | | | |
| PRIMO PIANO | 0 | | | | PRIMO PIANO | 1 | | | | |
| SECONDO PIANO | | | | | SECONDO PIANO | | | | | |
| SOTTOTETTO | | | | | SOTTOTETTO | | | | | |

QUALITA' E INTERVENTI:


| QUALITA' STORICO AMBIENTALI | | ELEMENTI DI CONTRASTO | | INTERVENTI SUL VOLUME ESISTENTE | |
|--|---|-----------------------|--|-------------------------------------|---|
| 1. Edifici di elevato valore storico-architettonico ed edifici religiosi | | FORATURE | | RESTAURO / RISANAMENTO CONSERVATIVO | |
| 2a. Edifici di valore storico | | BALCONI / TERRAZZE | | RISTRUTTURAZIONE PARZIALE | x |
| 2b. Edifici di valore ambientale | x | COPERTURA | | RISTRUTTURAZIONE TOTALE | |
| 3. Edificio di recente costruzione | | INFISSI | | DEMOLIZIONE SENZA RICOSTRUZ. | |
| 4. Edificio in contrasto con l'ambiente | | ALTRO | | SOSTITUZIONE EDILIZIA | |
| NOTE: | | NOTE: | | NOTE: | |

PRESCRIZIONI:

| |
|--|
| |
|--|

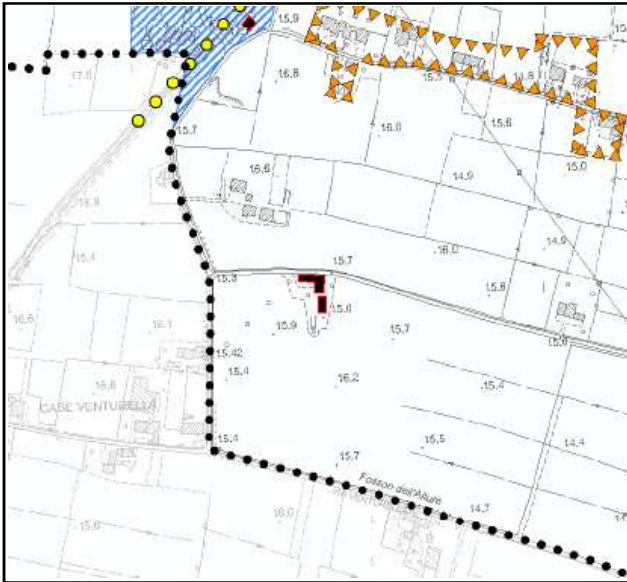


FOTO

| | | | |
|-------------|---|--|---|
| SCHEDA B | COMUNE DI VILLAGA | |  |
| | PROVINCIA DI VICENZA | | |
| | Edifici di cui alla L.R. n. 11/2004, art. 40, comma 4 e N.T.A. del P.A.T. art. 15 | | |

| | | | | | |
|---------|-----------|-------------|------------|--------------------|----------|
| FOGLIO: | 18 | PARTICELLA: | 460 | CORPO DI FABBRICA: | F |
|---------|-----------|-------------|------------|--------------------|----------|

| | | | | | |
|-------------|----------------------|---------|------------|--------------------|-------------|
| UBICAZIONE: | Via Quargente | CIVICO: | snc | CODICE ECOGRAFICO: | 9561 |
|-------------|----------------------|---------|------------|--------------------|-------------|



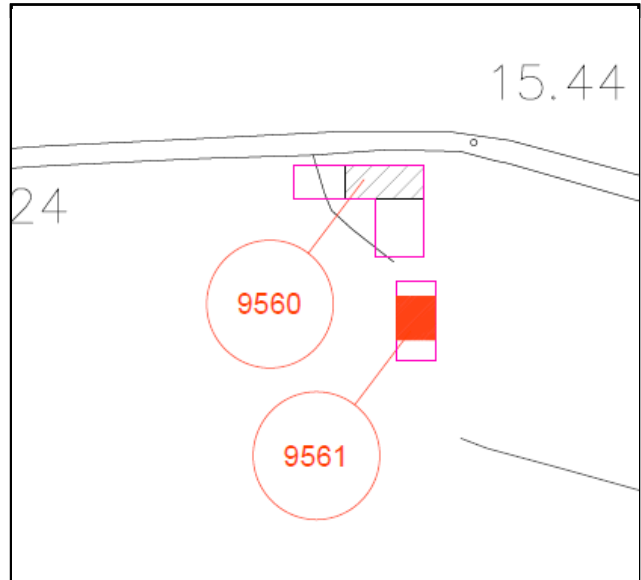
ESTRATTO P.A.T.



ESTRATTO CATASTALE



FOTO



INDIVIDUAZIONE CORPO FABBRICA

F

| | | |
|---------------------|---|--|
| Grado di protezione | 4 | |
|---------------------|---|--|

| | |
|---------------------|-----------------------------|
| Contesto ambientale | PAESAGGIO RURALE DI PIANURA |
|---------------------|-----------------------------|

| | | | |
|----------|--|--|---|
| SCHEDA B | COMUNE DI VILLAGA | |  |
| | PROVINCIA DI VICENZA | | |
| | Edifici di cui alla L.R. n. 11/2004, art. 40, comma 4 e N.T.A. del P.A.T. art. 15 | | |

LOCALIZZAZIONE:

| | | | | | | | |
|-------------|---------------|-------------|---------|--------------------|------|--------------------|---|
| FOGLIO: | 18 | PARTICELLA: | 460 | CODICE ECOGRAFICO: | 9561 | CORPO DI FABBRICA: | G |
| UBICAZIONE: | Via Quargente | | CIVICO: | snc | | | |

FAMIGLIE E ABITAZIONI:

| | | | |
|-----------------------------------|--|-----------------------|--|
| ALLOGGI OCCUPATI: | | ALLOGGI NON OCCUPATI: | |
| ALLOGGI OCCUPATI SALTUARIALMENTE: | | | |
| STANZE: | | FAMIGLIE: | |
| | | RESIDENTI: | |

CARATTERISTICHE DIMENSIONALI:

| | | | |
|----------------------------|-------|--------------------------|--------|
| ALTEZZA EDIFICIO (m): | 2.4 | SUPERFICIE COPERTA (mq): | 53.86 |
| PIANI FUORI TERRA (n): | 1 | VOLUME FUORI TERRA (mc): | 129.27 |
| EPOCA IMPIANTO ORIGINARIO: | ANNO: | | |
| INTERVENTI SUCCESSIVI: | | | |
| DI MODESTA ENTITA': | ANNO: | | |
| DI PESANTE ENTITA': | ANNO: | | |

TIPOLOGIA:

| | | | | | |
|-----------|---|------------|--|--------|--|
| ISOLATO: | | A CORTE: | | ALTRO: | |
| IN LINEA: | x | A SCHIERA: | | | |



FOTO

VALORE:

| GRADO DI CONSERVAZIONE | | VALORE ARCHITETTONICO AMBIENTALE | | RAPPORTO CON IL CONTESTO | |
|------------------------|---|----------------------------------|---|--------------------------|---|
| BUONO | x | BUONO | | BUONO | |
| MEDIOCRE | | MEDIOCRE | | MEDIOCRE | |
| PESSIMO | | PESSIMO | x | PESSIMO | x |

DESTINAZIONE D'USO:

| DESTINAZIONI D'USO ESISTENTI | | | | | DESTINAZIONI D'USO AMMESSE | | | | | 0 = Non utilizzato 1 = Residenza (compreso depositi, autorimesse, ecc.) 2 = Artigianato 3 = Commercio/Terziario/Direzionale 4 = Agricolo 5 = Usi particolari (chiesa, edifici pubblici, ecc.) |
|------------------------------|---|--|--|--|----------------------------|---|--|--|--|--|
| INTERRATO | | | | | INTERRATO | | | | | |
| TERRA | 0 | | | | TERRA | 1 | | | | |
| PRIMO PIANO | | | | | PRIMO PIANO | | | | | |
| SECONDO PIANO | | | | | SECONDO PIANO | | | | | |
| SOTTOTETTO | | | | | SOTTOTETTO | | | | | |

QUALITA' E INTERVENTI:

| QUALITA' STORICO AMBIENTALI | | ELEMENTI DI CONTRASTO | | INTERVENTI SUL VOLUME ESISTENTE | |
|--|---|-----------------------|--|-------------------------------------|---|
| 1. Edifici di elevato valore storico-architettonico ed edifici religiosi | | FORATURE | | RESTAURO / RISANAMENTO CONSERVATIVO | |
| 2a. Edifici di valore storico | | BALCONI / TERRAZZE | | RISTRUTTURAZIONE PARZIALE | |
| 2b. Edifici di valore ambientale | | COPERTURA | | RISTRUTTURAZIONE TOTALE | x |
| 3. Edificio di recente costruzione | | INFISSI | | DEMOLIZIONE SENZA RICOSTRUZ. | |
| 4. Edificio in contrasto con l'ambiente | x | ALTRO | | SOSTITUZIONE EDILIZIA | |
| NOTE: | | NOTE: | | NOTE: | |

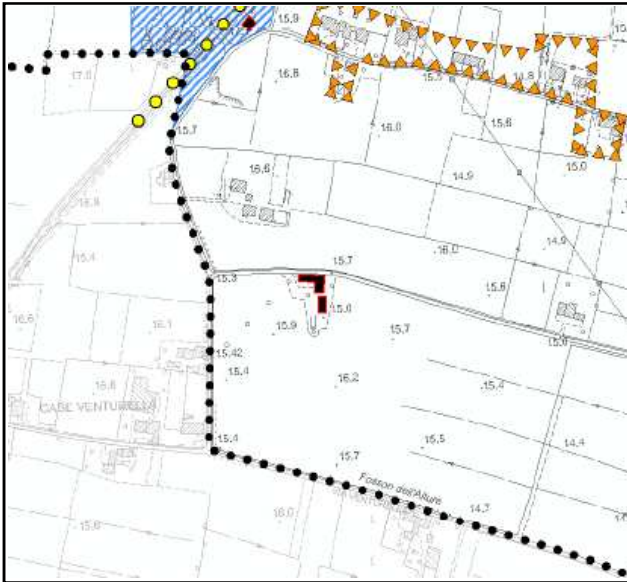
PRESCRIZIONI:

| |
|--|
| |
|--|

| | | | |
|-------------|---|--|---|
| SCHEDA B | COMUNE DI VILLAGA | |  |
| | PROVINCIA DI VICENZA | | |
| | Edifici di cui alla L.R. n. 11/2004, art. 40, comma 4 e N.T.A. del P.A.T. art. 15 | | |

| | | | | | |
|---------|-----------|-------------|------------|--------------------|----------|
| FOGLIO: | 18 | PARTICELLA: | 460 | CORPO DI FABBRICA: | G |
|---------|-----------|-------------|------------|--------------------|----------|

| | | | | | |
|-------------|----------------------|---------|------------|--------------------|-------------|
| UBICAZIONE: | Via Quargente | CIVICO: | snc | CODICE ECOGRAFICO: | 9561 |
|-------------|----------------------|---------|------------|--------------------|-------------|



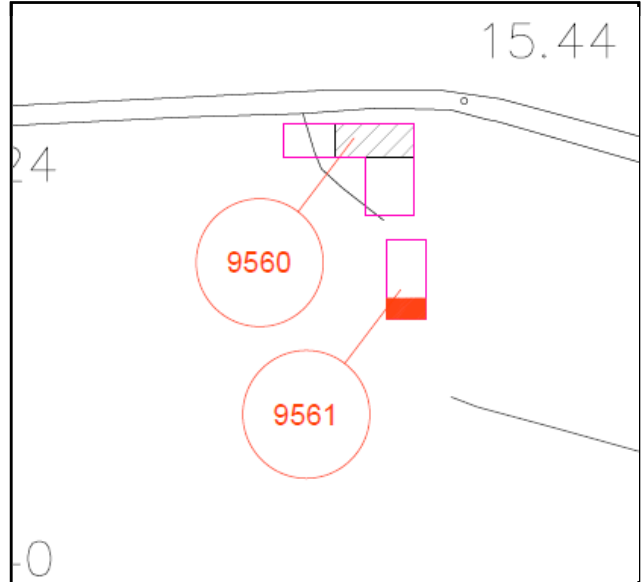
ESTRATTO P.A.T.



ESTRATTO CATASTALE



FOTO




INDIVIDUAZIONE CORPO FABBRICA

G

| | | |
|---------------------|---|--|
| Grado di protezione | 6 | |
|---------------------|---|--|

| | |
|---------------------|-----------|
| Contesto ambientale | OBBLIGATO |
|---------------------|-----------|

| | | | |
|----------|--|--|---|
| SCHEDA B | COMUNE DI VILLAGA | |  |
| | PROVINCIA DI VICENZA | | |
| | Edifici di cui alla L.R. n. 11/2004, art. 40, comma 4 e N.T.A. del P.A.T. art. 15 | | |

LOCALIZZAZIONE:

| | | | | | | | |
|----------------------|-----------|-------------|-----------|--------------------|-------------|--------------------|----------|
| FOGLIO: | 18 | PARTICELLA: | 24 | CODICE ECOGRAFICO: | 9570 | CORPO DI FABBRICA: | A |
| UBICAZIONE: | | | | | | | |
| Via Quargente | | | | CIVICO: | 44 | | |

FAMIGLIE E ABITAZIONI:

| | | | |
|----------------------------------|--|-----------------------|--|
| ALLOGGI OCCUPATI: | | ALLOGGI NON OCCUPATI: | |
| ALLOGGI OCCUPATI SALTUARIAMENTE: | | | |
| STANZE: | | FAMIGLIE: | |
| | | RESIDENTI: | |

CARATTERISTICHE DIMENSIONALI:

| | | | |
|----------------------------|------------|--------------------------|---------------|
| ALTEZZA EDIFICIO (m.): | 6.7 | SUPERFICIE COPERTA (mq): | 74.00 |
| PIANI FUORI TERRA (n): | 3 | VOLUME FUORI TERRA (mc): | 495.80 |
| EPOCA IMPIANTO ORIGINARIO: | ANNO: | | |
| INTERVENTI SUCCESSIVI: | | | |
| DI MODESTA ENTITA': | ANNO: | | |
| DI PESANTE ENTITA': | ANNO: | 2006 | |

TIPOLOGIA:

| | | | | | |
|-----------|----------|------------|--|--------|--|
| ISOLATO: | | A CORTE: | | ALTRO: | |
| IN LINEA: | x | A SCHIERA: | | | |

VALORE:

| GRADO DI CONSERVAZIONE | | VALORE ARCHITETTONICO AMBIENTALE | | RAPPORTO CON IL CONTESTO | |
|------------------------|----------|----------------------------------|----------|--------------------------|----------|
| BUONO | x | BUONO | x | BUONO | x |
| MEDIOCRE | | MEDIOCRE | | MEDIOCRE | |
| PESSIMO | | PESSIMO | | PESSIMO | |

DESTINAZIONE D'USO:

| DESTINAZIONI D'USO ESISTENTI | | | | DESTINAZIONI D'USO AMMESSE | | | | 0 = Non utilizzato 1 = Residenza (compreso depositi, autorimesse, ecc.) 2 = Artigianato 3 = Commercio/Terziario/Direzionale 4 = Agricolo 5 = Usi particolari (chiesa, edifici pubblici, ecc.) |
|------------------------------|----------|--|--|----------------------------|----------|--|--|--|
| INTERRATO | | | | INTERRATO | | | | |
| TERRA | 1 | | | TERRA | 1 | | | |
| PRIMO PIANO | 1 | | | PRIMO PIANO | 1 | | | |
| SECONDO PIANO | 1 | | | SECONDO PIANO | 1 | | | |
| SOTTOTETTO | | | | SOTTOTETTO | | | | |

QUALITA' E INTERVENTI:

| QUALITA' STORICO AMBIENTALI | ELEMENTI DI CONTRASTO | INTERVENTI SUL VOLUME ESISTENTE |
|--|-----------------------|-------------------------------------|
| 1. Edifici di elevato valore storico-architettonico ed edifici religiosi | FORATURE | RESTAURO / RISANAMENTO CONSERVATIVO |
| 2a. Edifici di valore storico | BALCONI / TERRAZZE | RISTRUTTURAZIONE PARZIALE |
| 2b. Edifici di valore ambientale | COPERTURA | x |
| 3. Edificio di recente costruzione | INFISSI | RISTRUTTURAZIONE TOTALE |
| 4. Edificio in contrasto con l'ambiente | ALTRO | DEMOLIZIONE SENZA RICOSTRUZ. |
| NOTE: | NOTE: | SOSTITUZIONE EDILIZIA |
| | | NOTE: |

PRESCRIZIONI:

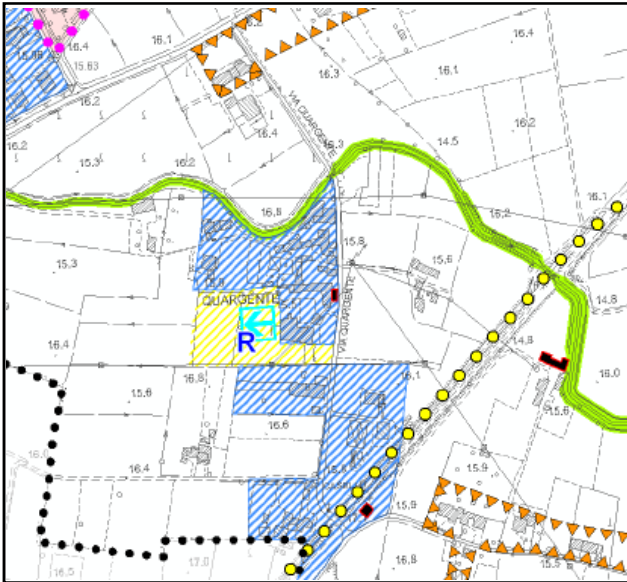
| |
|--|
| |
|--|



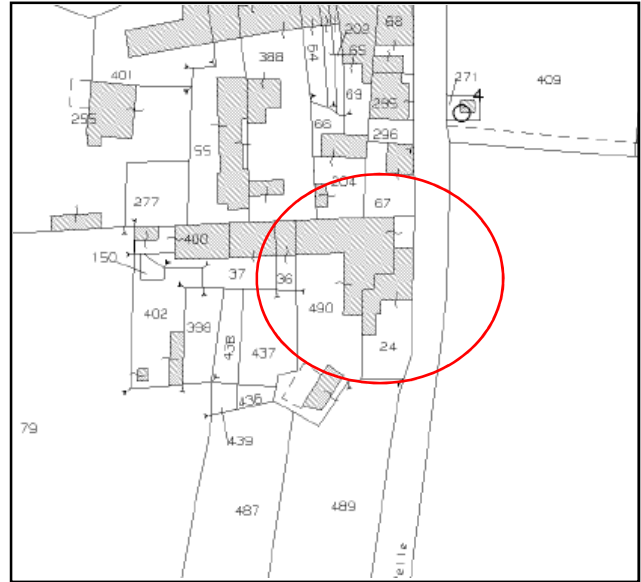
| | | | |
|-------------|---|--|---|
| SCHEDA B | COMUNE DI VILLAGA | |  |
| | PROVINCIA DI VICENZA | | |
| | Edifici di cui alla L.R. n. 11/2004, art. 40, comma 4 e N.T.A. del P.A.T. art. 15 | | |

| | | | | | |
|---------|-----------|-------------|-----------|--------------------|----------|
| FOGLIO: | 18 | PARTICELLA: | 24 | CORPO DI FABBRICA: | A |
|---------|-----------|-------------|-----------|--------------------|----------|

| | | | | | |
|-------------|----------------------|---------|-----------|--------------------|-------------|
| UBICAZIONE: | Via Quargente | CIVICO: | 44 | CODICE ECOGRAFICO: | 9570 |
|-------------|----------------------|---------|-----------|--------------------|-------------|



ESTRATTO P.A.T.



ESTRATTO CATASTALE



FOTO



INDIVIDUAZIONE CORPO FABBRICA

A

| | | |
|---------------------|---|--|
| Grado di protezione | 4 | |
|---------------------|---|--|

| | |
|---------------------|--------|
| Contesto ambientale | URBANO |
|---------------------|--------|

| | | | |
|----------|--|--|---|
| SCHEDA B | COMUNE DI VILLAGA | |  |
| | PROVINCIA DI VICENZA | | |
| | Edifici di cui alla L.R. n. 11/2004, art. 40, comma 4 e N.T.A. del P.A.T. art. 15 | | |

LOCALIZZAZIONE:

| | | | | | | | |
|--|-----------|-------------|-----------|--------------------|-------------|--------------------|----------|
| FOGLIO: | 18 | PARTICELLA: | 24 | CODICE ECOGRAFICO: | 9570 | CORPO DI FABBRICA: | B |
| UBICAZIONE: Via Quargente CIVICO: 44 | | | | | | | |

FAMIGLIE E ABITAZIONI:

| | | | |
|-----------------------------------|--|-----------------------|--|
| ALLOGGI OCCUPATI: | | ALLOGGI NON OCCUPATI: | |
| ALLOGGI OCCUPATI SALTUARIALMENTE: | | | |
| STANZE: | | FAMIGLIE: | |
| | | RESIDENTI: | |

CARATTERISTICHE DIMENSIONALI:

| | | | |
|----------------------------|----------|--------------------------|---------------|
| ALTEZZA EDIFICIO (m.): | 4 | SUPERFICIE COPERTA (mq): | 28.00 |
| PIANI FUORI TERRA (n): | 2 | VOLUME FUORI TERRA (mc): | 112.00 |
| EPOCA IMPIANTO ORIGINARIO: | ANNO: | | |
| INTERVENTI SUCCESSIVI: | | | |
| DI MODESTA ENTITA': | ANNO: | | |
| DI PESANTE ENTITA': | ANNO: | 2006 | |

TIPOLOGIA:

| | | | | | |
|-----------|----------|------------|--|--------|--|
| ISOLATO: | | A CORTE: | | ALTRO: | |
| IN LINEA: | x | A SCHIERA: | | | |

VALORE:

| GRADO DI CONSERVAZIONE | | VALORE ARCHITETTONICO AMBIENTALE | | RAPPORTO CON IL CONTESTO | |
|------------------------|----------|----------------------------------|----------|--------------------------|----------|
| BUONO | | BUONO | x | BUONO | x |
| MEDIOCRE | x | MEDIOCRE | | MEDIOCRE | |
| PESSIMO | | PESSIMO | | PESSIMO | |

DESTINAZIONE D'USO:

| DESTINAZIONI D'USO ESISTENTI | | | | DESTINAZIONI D'USO AMMESSE | | | | 0 = Non utilizzato 1 = Residenza (compreso depositi, autorimesse, ecc.) 2 = Artigianato 3 = Commercio/Terziario/Direzionale 4 = Agricolo 5 = Usi particolari (chiesa, edifici pubblici, ecc.) |
|------------------------------|----------|--|--|----------------------------|----------|----------|--|--|
| INTERRATO | | | | INTERRATO | | | | |
| TERRA | 4 | | | TERRA | 4 | 1 | | |
| PRIMO PIANO | 4 | | | PRIMO PIANO | 4 | 1 | | |
| SECONDO PIANO | | | | SECONDO PIANO | | | | |
| SOTTOTETTO | | | | SOTTOTETTO | | | | |

QUALITA' E INTERVENTI:

| QUALITA' STORICO AMBIENTALI | ELEMENTI DI CONTRASTO | INTERVENTI SUL VOLUME ESISTENTE |
|--|-----------------------|-------------------------------------|
| 1. Edifici di elevato valore storico-architettonico ed edifici religiosi | FORATURE | RESTAURO / RISANAMENTO CONSERVATIVO |
| 2a. Edifici di valore storico | BALCONI / TERRAZZE | RISTRUTTURAZIONE PARZIALE |
| 2b. Edifici di valore ambientale | COPERTURA | x |
| 3. Edificio di recente costruzione | INFISSI | RISTRUTTURAZIONE TOTALE |
| 4. Edificio in contrasto con l'ambiente | ALTRO | DEMOLIZIONE SENZA RICOSTRUZ. |
| NOTE: | NOTE: | SOSTITUZIONE EDILIZIA |
| | | NOTE: |

PRESCRIZIONI:

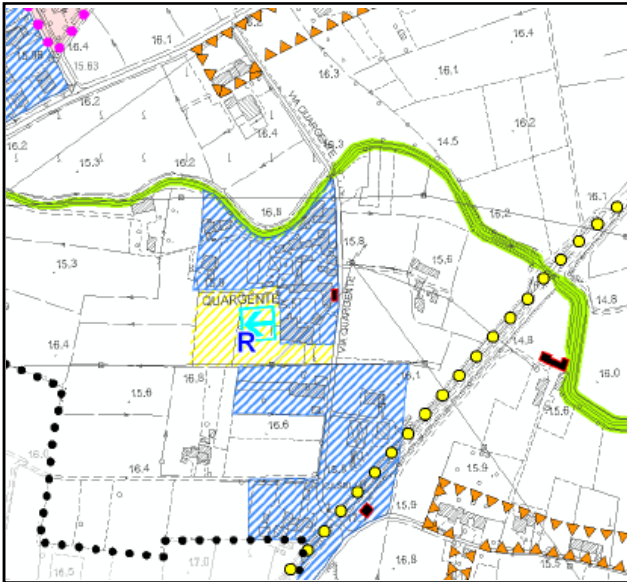
| |
|--|
| |
|--|



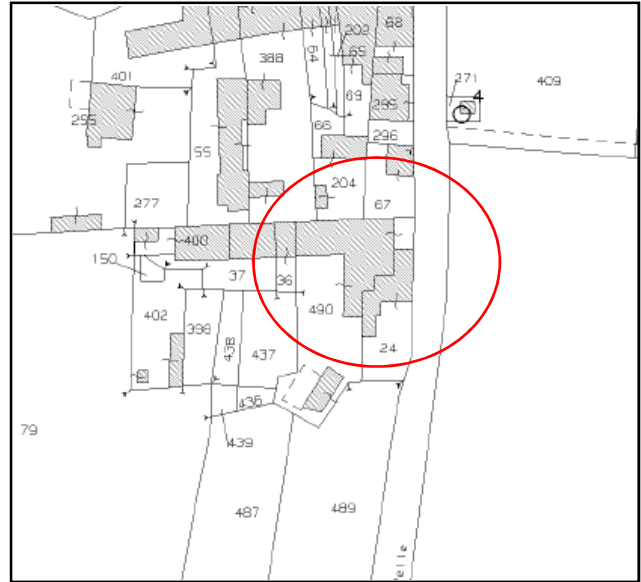
| | | | |
|-------------|--|--|---|
| SCHEDA B | COMUNE DI VILLAGA | |  |
| | PROVINCIA DI VICENZA | | |
| | Edifici di cui alla L.R. n. 11/2004, art. 40, comma 4 e N.T.A. del P.A.T. art. 15 | | |

| | | | | | |
|---------|-----------|-------------|-----------|--------------------|----------|
| FOGLIO: | 18 | PARTICELLA: | 24 | CORPO DI FABBRICA: | B |
|---------|-----------|-------------|-----------|--------------------|----------|

| | | | | | |
|-------------|----------------------|---------|-----------|--------------------|-------------|
| UBICAZIONE: | Via Quargente | CIVICO: | 44 | CODICE ECOGRAFICO: | 9570 |
|-------------|----------------------|---------|-----------|--------------------|-------------|



ESTRATTO P.A.T.



ESTRATTO CATASTALE



FOTO



INDIVIDUAZIONE CORPO FABBRICA

B

| | | |
|---------------------|---|--|
| Grado di protezione | 4 | |
|---------------------|---|--|

| | |
|---------------------|-----------|
| Contesto ambientale | OBBLIGATO |
|---------------------|-----------|

| | | | |
|----------|--|--|---|
| SCHEDA B | COMUNE DI VILLAGA | |  |
| | PROVINCIA DI VICENZA | | |
| | Edifici di cui alla L.R. n. 11/2004, art. 40, comma 4 e N.T.A. del P.A.T. art. 15 | | |

LOCALIZZAZIONE:

| | | | | | | | |
|--|-----------|-------------|-----------|--------------------|-------------|--------------------|----------|
| FOGLIO: | 18 | PARTICELLA: | 24 | CODICE ECOGRAFICO: | 9570 | CORPO DI FABBRICA: | C |
| UBICAZIONE: Via Quargente CIVICO: 44 | | | | | | | |

FAMIGLIE E ABITAZIONI:

| | | | |
|-----------------------------------|--|-----------------------|--|
| ALLOGGI OCCUPATI: | | ALLOGGI NON OCCUPATI: | |
| ALLOGGI OCCUPATI SALTUARIALMENTE: | | | |
| STANZE: | | FAMIGLIE: | |
| | | RESIDENTI: | |

CARATTERISTICHE DIMENSIONALI:

| | | | |
|----------------------------|------------|--------------------------|--------------|
| ALTEZZA EDIFICIO (m.): | 2.1 | SUPERFICIE COPERTA (mq): | 20.00 |
| PIANI FUORI TERRA (n): | 1 | VOLUME FUORI TERRA (mc): | 42.00 |
| EPOCA IMPIANTO ORIGINARIO: | ANNO: | | |
| INTERVENTI SUCCESSIVI: | | | |
| DI MODESTA ENTITA': | ANNO: | | |
| DI PESANTE ENTITA': | ANNO: | 2006 | |



FOTO

TIPOLOGIA:

| | | | | | |
|-----------|----------|------------|--|--------|--|
| ISOLATO: | | A CORTE: | | ALTRO: | |
| IN LINEA: | x | A SCHIERA: | | | |

VALORE:

| GRADO DI CONSERVAZIONE | | VALORE ARCHITETTONICO AMBIENTALE | | RAPPORTO CON IL CONTESTO | |
|------------------------|----------|----------------------------------|----------|--------------------------|----------|
| BUONO | x | BUONO | | BUONO | |
| MEDIOCRE | | MEDIOCRE | x | MEDIOCRE | x |
| PESSIMO | | PESSIMO | | PESSIMO | |

DESTINAZIONE D'USO:

| DESTINAZIONI D'USO ESISTENTI | | | | | DESTINAZIONI D'USO AMMESSE | | | | | 0 = Non utilizzato 1 = Residenza (compreso depositi, autorimesse, ecc.) 2 = Artigianato 3 = Commercio/Terziario/Direzionale 4 = Agricolo 5 = Usi particolari (chiesa, edifici pubblici, ecc.) |
|------------------------------|----------|--|--|--|----------------------------|----------|--|--|--|--|
| INTERRATO | | | | | INTERRATO | | | | | |
| TERRA | 1 | | | | TERRA | 1 | | | | |
| PRIMO PIANO | | | | | PRIMO PIANO | | | | | |
| SECONDO PIANO | | | | | SECONDO PIANO | | | | | |
| SOTTOTETTO | | | | | SOTTOTETTO | | | | | |

QUALITA' E INTERVENTI:

| QUALITA' STORICO AMBIENTALI | ELEMENTI DI CONTRASTO | INTERVENTI SUL VOLUME ESISTENTE |
|--|-----------------------|---------------------------------------|
| 1. Edifici di elevato valore storico-architettonico ed edifici religiosi | FORATURE | RESTAURO / RISANAMENTO CONSERVATIVO |
| 2a. Edifici di valore storico | BALCONI / TERRAZZE | RISTRUTTURAZIONE PARZIALE |
| 2b. Edifici di valore ambientale | COPERTURA | RISTRUTTURAZIONE TOTALE |
| 3. Edificio di recente costruzione | INFISSI | DEMOLIZIONE SENZA RICOSTRUZ. x |
| 4. Edificio in contrasto con l'ambiente | ALTRO | SOSTITUZIONE EDILIZIA |
| NOTE: | NOTE: | NOTE: |

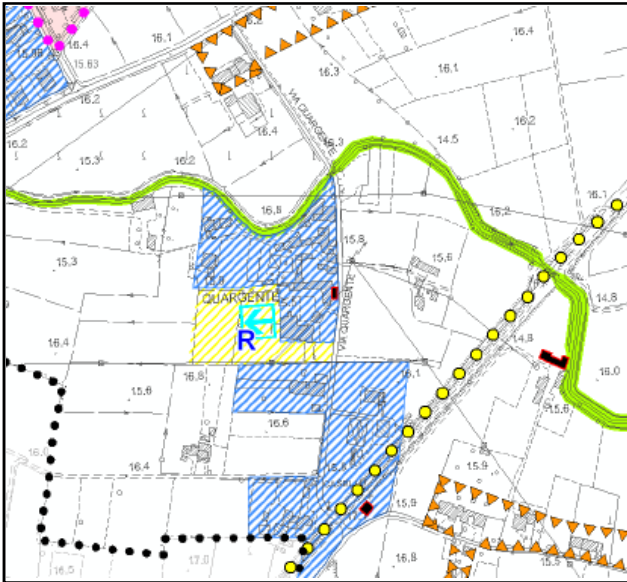
PRESCRIZIONI:

| |
|--|
| |
|--|

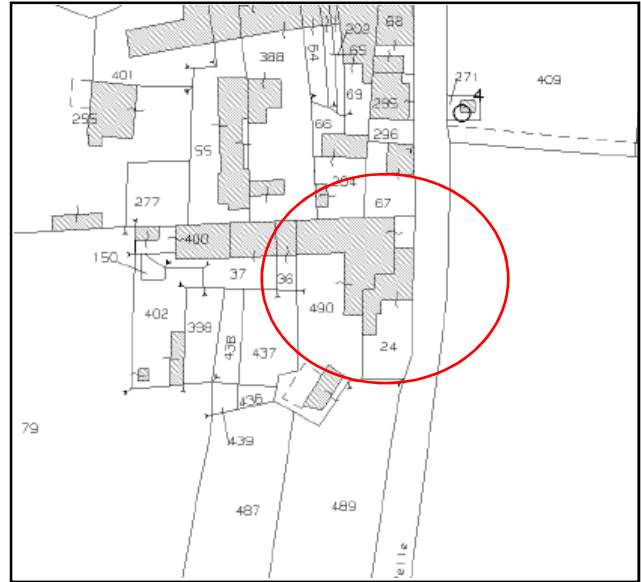
| | | | |
|-------------|---|--|---|
| SCHEDA B | COMUNE DI VILLAGA | |  |
| | PROVINCIA DI VICENZA | | |
| | Edifici di cui alla L.R. n. 11/2004, art. 40, comma 4 e N.T.A. del P.A.T. art. 15 | | |

| | | | | | |
|---------|-----------|-------------|-----------|--------------------|----------|
| FOGLIO: | 18 | PARTICELLA: | 24 | CORPO DI FABBRICA: | C |
|---------|-----------|-------------|-----------|--------------------|----------|

| | | | | | |
|-------------|----------------------|---------|-----------|--------------------|-------------|
| UBICAZIONE: | Via Quargente | CIVICO: | 44 | CODICE ECOGRAFICO: | 9570 |
|-------------|----------------------|---------|-----------|--------------------|-------------|



ESTRATTO P.A.T.



ESTRATTO CATASTALE



FOTO



INDIVIDUAZIONE CORPO FABBRICA

C

| | | |
|---------------------|----------|--|
| Grado di protezione | 6 | |
|---------------------|----------|--|

| | |
|---------------------|------------------|
| Contesto ambientale | OBBLIGATO |
|---------------------|------------------|

| | | | |
|----------|--|--|---|
| SCHEDA B | COMUNE DI VILLAGA | |  |
| | PROVINCIA DI VICENZA | | |
| | Edifici di cui alla L.R. n. 11/2004, art. 40, comma 4 e N.T.A. del P.A.T. art. 15 | | |

LOCALIZZAZIONE:

| | | | | | | | |
|-------------|----|---------------|----|--------------------|------|--------------------|---|
| FOGLIO: | 18 | PARTICELLA: | 24 | CODICE ECOGRAFICO: | 9570 | CORPO DI FABBRICA: | D |
| UBICAZIONE: | | Via Quargente | | CIVICO: | 44 | | |

FAMIGLIE E ABITAZIONI:

| | | | |
|-----------------------------------|--|-----------------------|--|
| ALLOGGI OCCUPATI: | | ALLOGGI NON OCCUPATI: | |
| ALLOGGI OCCUPATI SALTUARIALMENTE: | | | |
| STANZE: | | FAMIGLIE: | |
| | | RESIDENTI: | |

CARATTERISTICHE DIMENSIONALI:

| | | | |
|----------------------------|-------|--------------------------|-------|
| ALTEZZA EDIFICIO (m): | 2.1 | SUPERFICIE COPERTA (mq): | 17.00 |
| PIANI FUORI TERRA (n): | 1 | VOLUME FUORI TERRA (mc): | 35.70 |
| EPOCA IMPIANTO ORIGINARIO: | ANNO: | | |
| INTERVENTI SUCCESSIVI: | | | |
| DI MODESTA ENTITA': | ANNO: | | |
| DI PESANTE ENTITA': | ANNO: | 2006 | |

TIPOLOGIA:

| | | | | | |
|-----------|--|------------|--|--------|---|
| ISOLATO: | | A CORTE: | | ALTRO: | x |
| IN LINEA: | | A SCHIERA: | | | |

VALORE:

| GRADO DI CONSERVAZIONE | | VALORE ARCHITETTONICO AMBIENTALE | | RAPPORTO CON IL CONTESTO | |
|------------------------|---|----------------------------------|---|--------------------------|---|
| BUONO | x | BUONO | | BUONO | |
| MEDIOCRE | | MEDIOCRE | x | MEDIOCRE | x |
| PESSIMO | | PESSIMO | | PESSIMO | |

DESTINAZIONE D'USO:

| DESTINAZIONI D'USO ESISTENTI | | | | | DESTINAZIONI D'USO AMMESSE | | | | | 0 = Non utilizzato 1 = Residenza (compreso depositi, autorimesse, ecc.) 2 = Artigianato 3 = Commercio/Terziario/Direzionale 4 = Agricolo 5 = Usi particolari (chiesa, edifici pubblici, ecc.) |
|------------------------------|---|--|--|--|----------------------------|---|--|--|--|--|
| INTERRATO | | | | | INTERRATO | | | | | |
| TERRA | 1 | | | | TERRA | 1 | | | | |
| PRIMO PIANO | | | | | PRIMO PIANO | | | | | |
| SECONDO PIANO | | | | | SECONDO PIANO | | | | | |
| SOTTOTETTO | | | | | SOTTOTETTO | | | | | |

QUALITA' E INTERVENTI:


| QUALITA' STORICO AMBIENTALI | | ELEMENTI DI CONTRASTO | | INTERVENTI SUL VOLUME ESISTENTE | |
|--|---|-----------------------|--|-------------------------------------|---|
| 1. Edifici di elevato valore storico-architettonico ed edifici religiosi | | FORATURE | | RESTAURO / RISANAMENTO CONSERVATIVO | |
| 2a. Edifici di valore storico | | BALCONI / TERRAZZE | | RISTRUTTURAZIONE PARZIALE | |
| 2b. Edifici di valore ambientale | | COPERTURA | | RISTRUTTURAZIONE TOTALE | |
| 3. Edificio di recente costruzione | x | INFISSI | | DEMOLIZIONE SENZA RICOSTRUZ. | x |
| 4. Edificio in contrasto con l'ambiente | | ALTRO | | SOSTITUZIONE EDILIZIA | |
| NOTE: | | NOTE: | | NOTE: | |

PRESCRIZIONI:

| |
|--|
| |
|--|

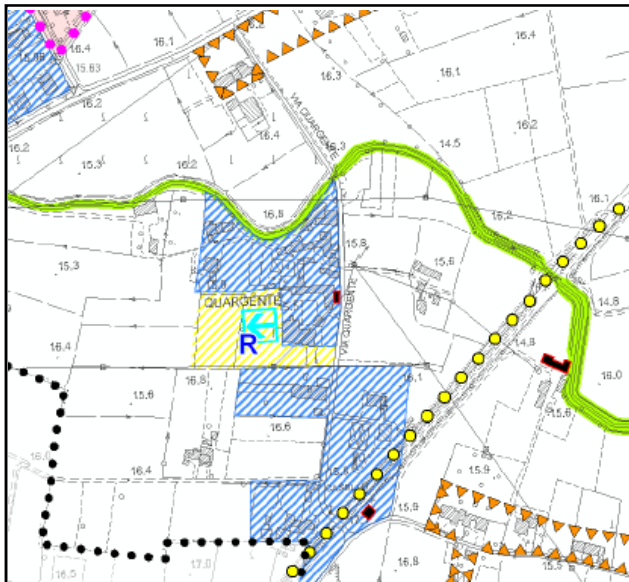


FOTO

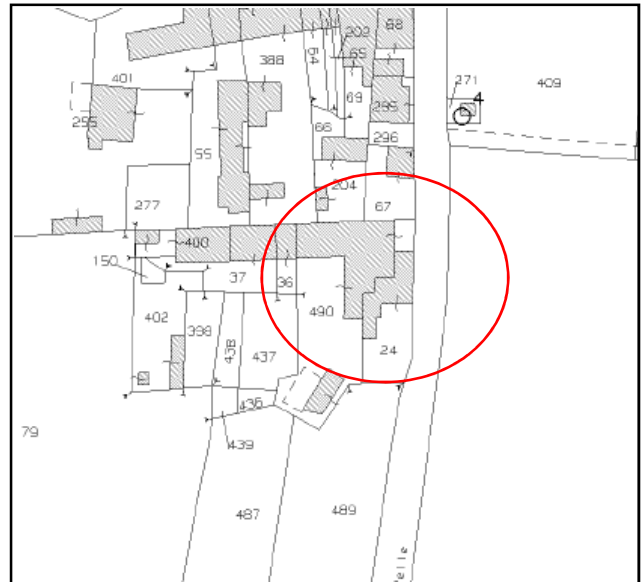
| | | | |
|-------------|---|--|---|
| SCHEDA B | COMUNE DI VILLAGA | |  |
| | PROVINCIA DI VICENZA | | |
| | Edifici di cui alla L.R. n. 11/2004, art. 40, comma 4 e N.T.A. del P.A.T. art. 15 | | |

| | | | | | |
|---------|-----------|-------------|-----------|--------------------|----------|
| FOGLIO: | 18 | PARTICELLA: | 24 | CORPO DI FABBRICA: | D |
|---------|-----------|-------------|-----------|--------------------|----------|

| | | | | | |
|-------------|----------------------|---------|-----------|--------------------|-------------|
| UBICAZIONE: | Via Quargente | CIVICO: | 44 | CODICE ECOGRAFICO: | 9570 |
|-------------|----------------------|---------|-----------|--------------------|-------------|



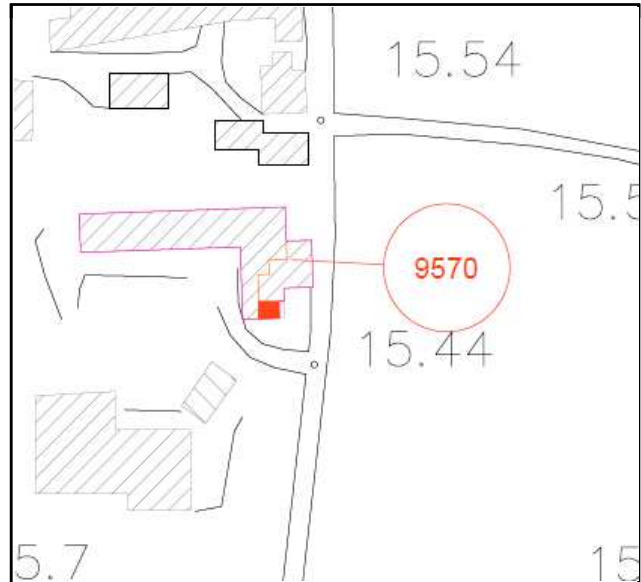
ESTRATTO P.A.T.



ESTRATTO CATASTALE



FOTO



INDIVIDUAZIONE CORPO FABBRICA

D

| | | |
|---------------------|----------|--|
| Grado di protezione | 6 | |
|---------------------|----------|--|

| | |
|---------------------|------------------|
| Contesto ambientale | OBBLIGATO |
|---------------------|------------------|

| | | | |
|----------|--|--|---|
| SCHEDA B | COMUNE DI VILLAGA | |  |
| | PROVINCIA DI VICENZA | | |
| | Edifici di cui alla L.R. n. 11/2004, art. 40, comma 4 e N.T.A. del P.A.T. art. 15 | | |

LOCALIZZAZIONE:

| | | | | | | | |
|-------------|----|---------------|-----|--------------------|-------|--------------------|---|
| FOGLIO: | 18 | PARTICELLA: | 451 | CODICE ECOGRAFICO: | 9600 | CORPO DI FABBRICA: | A |
| UBICAZIONE: | | Via Quargente | | CIVICO: | 45-47 | | |

FAMIGLIE E ABITAZIONI:

| | | | |
|-----------------------------------|--|-----------------------|--|
| ALLOGGI OCCUPATI: | | ALLOGGI NON OCCUPATI: | |
| ALLOGGI OCCUPATI SALTUARIALMENTE: | | | |
| STANZE: | | FAMIGLIE: | |
| | | RESIDENTI: | |

CARATTERISTICHE DIMENSIONALI:

| | | | |
|----------------------------|-------|--------------------------|--------|
| ALTEZZA EDIFICIO (m): | 8.5 | SUPERFICIE COPERTA (mq): | 81.07 |
| PIANI FUORI TERRA (n): | 3 | VOLUME FUORI TERRA (mc): | 689.10 |
| EPOCA IMPIANTO ORIGINARIO: | ANNO: | 1800 | |
| INTERVENTI SUCCESSIVI: | | | |
| DI MODESTA ENTITA': | ANNO: | | |
| DI PESANTE ENTITA': | ANNO: | 1932 | |

TIPOLOGIA:

| | | | | | |
|-----------|---|------------|--|--------|--|
| ISOLATO: | | A CORTE: | | ALTRO: | |
| IN LINEA: | x | A SCHIERA: | | | |

VALORE:

| GRADO DI CONSERVAZIONE | | VALORE ARCHITETTONICO AMBIENTALE | | RAPPORTO CON IL CONTESTO | |
|------------------------|---|----------------------------------|---|--------------------------|---|
| BUONO | x | BUONO | x | BUONO | x |
| MEDIOCRE | | MEDIOCRE | | MEDIOCRE | |
| PESSIMO | | PESSIMO | | PESSIMO | |

DESTINAZIONE D'USO:

| DESTINAZIONI D'USO ESISTENTI | | | | | DESTINAZIONI D'USO AMMESSE | | | | | 0 = Non utilizzato 1 = Residenza (compreso depositi, autorimesse, ecc.) 2 = Artigianato 3 = Commercio/Terziario/Direzionale 4 = Agricolo 5 = Usi particolari (chiesa, edifici pubblici, ecc.) |
|------------------------------|---|--|--|--|----------------------------|---|--|--|--|--|
| INTERRATO | | | | | INTERRATO | | | | | |
| TERRA | 1 | | | | TERRA | 1 | | | | |
| PRIMO PIANO | 1 | | | | PRIMO PIANO | 1 | | | | |
| SECONDO PIANO | 1 | | | | SECONDO PIANO | 1 | | | | |
| SOTTOTETTO | | | | | SOTTOTETTO | | | | | |

QUALITA' E INTERVENTI:

| QUALITA' STORICO AMBIENTALI | | ELEMENTI DI CONTRASTO | | INTERVENTI SUL VOLUME ESISTENTE | |
|--|---|-----------------------|--|-------------------------------------|---|
| 1. Edifici di elevato valore storico-architettonico ed edifici religiosi | | FORATURE | | RESTAURO / RISANAMENTO CONSERVATIVO | |
| 2a. Edifici di valore storico | | BALCONI / TERRAZZE | | RISTRUTTURAZIONE PARZIALE | x |
| 2b. Edifici di valore ambientale | x | COPERTURA | | RISTRUTTURAZIONE TOTALE | |
| 3. Edificio di recente costruzione | | INFISSI | | DEMOLIZIONE SENZA RICOSTRUZ. | |
| 4. Edificio in contrasto con l'ambiente | | ALTRO | | SOSTITUZIONE EDILIZIA | |
| NOTE: | | NOTE: | | NOTE: | |

PRESCRIZIONI:

| |
|--|
| |
|--|

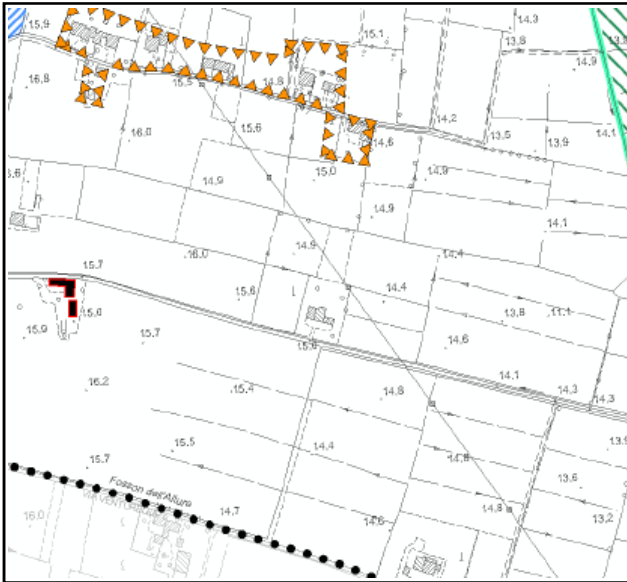


FOTO

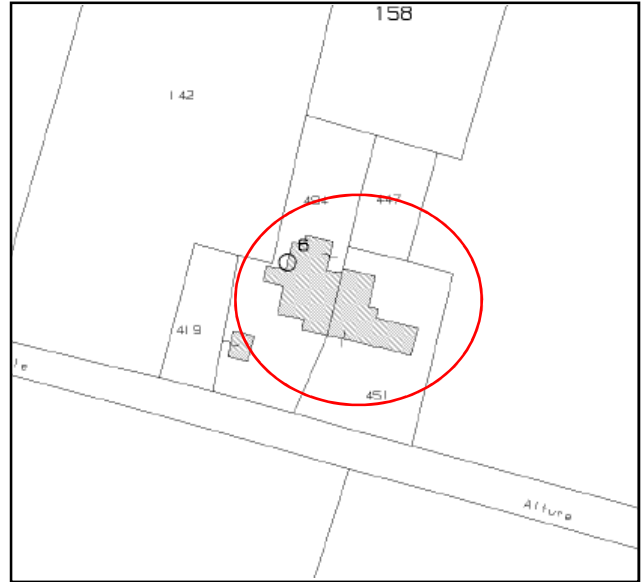
| | | | |
|-------------|---|--|---|
| SCHEDA B | COMUNE DI VILLAGA | |  |
| | PROVINCIA DI VICENZA | | |
| | Edifici di cui alla L.R. n. 11/2004, art. 40, comma 4 e N.T.A. del P.A.T. art. 15 | | |

| | | | | | |
|---------|-----------|-------------|------------|--------------------|----------|
| FOGLIO: | 18 | PARTICELLA: | 451 | CORPO DI FABBRICA: | A |
|---------|-----------|-------------|------------|--------------------|----------|


| | | | | | |
|-------------|----------------------|---------|--------------|--------------------|-------------|
| UBICAZIONE: | Via Quargente | CIVICO: | 45-47 | CODICE ECOGRAFICO: | 9600 |
|-------------|----------------------|---------|--------------|--------------------|-------------|



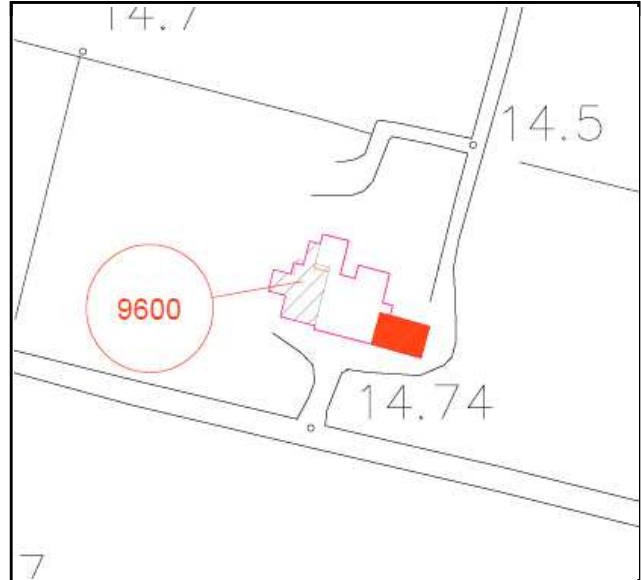
ESTRATTO P.A.T.



ESTRATTO CATASTALE



FOTO



INDIVIDUAZIONE CORPO FABBRICA

A

| | | |
|---------------------|---|--|
| Grado di protezione | 4 | |
|---------------------|---|--|

| | |
|---------------------|-----------------------------|
| Contesto ambientale | PAESAGGIO RURALE DI PIANURA |
|---------------------|-----------------------------|

| | | | |
|----------|--|--|---|
| SCHEDA B | COMUNE DI VILLAGA | |  |
| | PROVINCIA DI VICENZA | | |
| | Edifici di cui alla L.R. n. 11/2004, art. 40, comma 4 e N.T.A. del P.A.T. art. 15 | | |

LOCALIZZAZIONE:

| | | | | | | | |
|----------------------|-----------|-------------|----------------|--------------------|--------------|--------------------|----------|
| FOGLIO: | 18 | PARTICELLA: | 494-451 | CODICE ECOGRAFICO: | 9600 | CORPO DI FABBRICA: | B |
| UBICAZIONE: | | | | | | | |
| Via Quargente | | | | CIVICO: | 45-47 | | |

FAMIGLIE E ABITAZIONI:

| | | | |
|----------------------------------|--|-----------------------|--|
| ALLOGGI OCCUPATI: | | ALLOGGI NON OCCUPATI: | |
| ALLOGGI OCCUPATI SALTUARIAMENTE: | | | |
| STANZE: | | FAMIGLIE: | |
| | | RESIDENTI: | |

CARATTERISTICHE DIMENSIONALI:

| | | | |
|----------------------------|----------|--------------------------|---------------|
| ALTEZZA EDIFICIO (m.): | 5 | SUPERFICIE COPERTA (mq): | 146.80 |
| PIANI FUORI TERRA (n): | 1 | VOLUME FUORI TERRA (mc): | 734.00 |
| EPOCA IMPIANTO ORIGINARIO: | ANNO: | 1800 | |
| INTERVENTI SUCCESSIVI: | | | |
| DI MODESTA ENTITA': | ANNO: | | |
| DI PESANTE ENTITA': | ANNO: | 1932 | |

TIPOLOGIA:

| | | | | | |
|-----------|----------|------------|--|--------|--|
| ISOLATO: | | A CORTE: | | ALTRO: | |
| IN LINEA: | x | A SCHIERA: | | | |

VALORE:

| GRADO DI CONSERVAZIONE | | VALORE ARCHITETTONICO AMBIENTALE | | RAPPORTO CON IL CONTESTO | |
|------------------------|----------|----------------------------------|----------|--------------------------|----------|
| BUONO | x | BUONO | | BUONO | x |
| MEDIOCRE | | MEDIOCRE | x | MEDIOCRE | |
| PESSIMO | | PESSIMO | | PESSIMO | |

DESTINAZIONE D'USO:

| DESTINAZIONI D'USO ESISTENTI | | | | DESTINAZIONI D'USO AMMESSE | | | | 0 = Non utilizzato 1 = Residenza (compreso depositi, autorimesse, ecc.) 2 = Artigianato 3 = Commercio/Terziario/Direzionale 4 = Agricolo 5 = Usi particolari (chiesa, edifici pubblici, ecc.) |
|------------------------------|----------|--|--|----------------------------|----------|----------|--|--|
| INTERRATO | | | | INTERRATO | | | | |
| TERRA | 1 | | | TERRA | 1 | 4 | | |
| PRIMO PIANO | | | | PRIMO PIANO | | | | |
| SECONDO PIANO | | | | SECONDO PIANO | | | | |
| SOTTOTETTO | | | | SOTTOTETTO | | | | |

QUALITA' E INTERVENTI:

| QUALITA' STORICO AMBIENTALI | ELEMENTI DI CONTRASTO | INTERVENTI SUL VOLUME ESISTENTE | |
|--|-----------------------|-------------------------------------|----------|
| 1. Edifici di elevato valore storico-architettonico ed edifici religiosi | FORATURE | RESTAURO / RISANAMENTO CONSERVATIVO | |
| 2a. Edifici di valore storico | BALCONI / TERRAZZE | RISTRUTTURAZIONE PARZIALE | |
| 2b. Edifici di valore ambientale | COPERTURA | RISTRUTTURAZIONE TOTALE | x |
| 3. Edificio di recente costruzione | INFISSI | DEMOLIZIONE SENZA RICOSTRUZ. | |
| 4. Edificio in contrasto con l'ambiente | ALTRO | SOSTITUZIONE EDILIZIA | |
| NOTE: | NOTE: | NOTE: | |

PRESCRIZIONI:

| |
|--|
| |
|--|

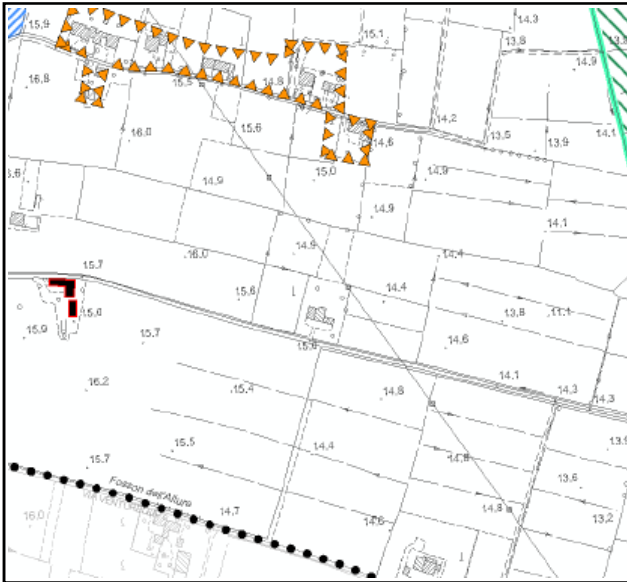


FOTO

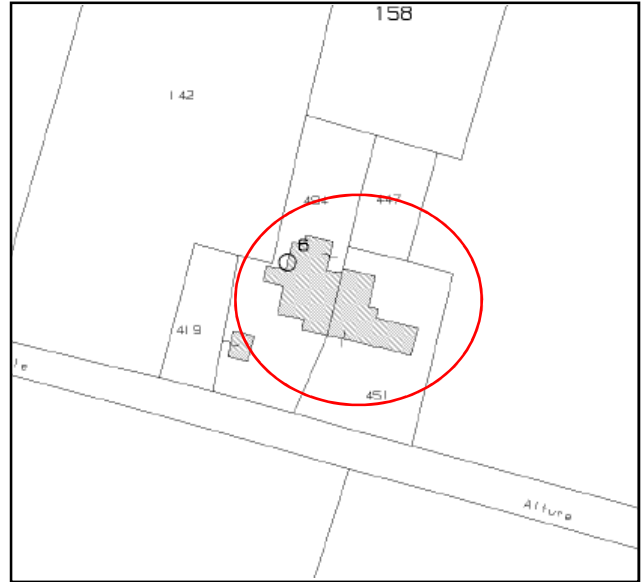
| | | | |
|-------------|---|--|---|
| SCHEDA B | COMUNE DI VILLAGA | |  |
| | PROVINCIA DI VICENZA | | |
| | Edifici di cui alla L.R. n. 11/2004, art. 40, comma 4 e N.T.A. del P.A.T. art. 15 | | |

| | | | | | |
|---------|-----------|-------------|----------------|--------------------|----------|
| FOGLIO: | 18 | PARTICELLA: | 494-451 | CORPO DI FABBRICA: | B |
|---------|-----------|-------------|----------------|--------------------|----------|

| | | | | | |
|-------------|----------------------|---------|--------------|--------------------|-------------|
| UBICAZIONE: | Via Quargente | CIVICO: | 45-47 | CODICE ECOGRAFICO: | 9600 |
|-------------|----------------------|---------|--------------|--------------------|-------------|



ESTRATTO P.A.T.



ESTRATTO CATASTALE



FOTO



INDIVIDUAZIONE CORPO FABBRICA

B

| | | |
|---------------------|---|--|
| Grado di protezione | 6 | |
|---------------------|---|--|

| | |
|---------------------|-----------|
| Contesto ambientale | OBBLIGATO |
|---------------------|-----------|

| | | | |
|----------|--|--|---|
| SCHEDA B | COMUNE DI VILLAGA | |  |
| | PROVINCIA DI VICENZA | | |
| | Edifici di cui alla L.R. n. 11/2004, art. 40, comma 4 e N.T.A. del P.A.T. art. 15 | | |

LOCALIZZAZIONE:

| | | | | | | | |
|-------------|----|---------------|-----|--------------------|-------|--------------------|---|
| FOGLIO: | 18 | PARTICELLA: | 494 | CODICE ECOGRAFICO: | 9600 | CORPO DI FABBRICA: | c |
| UBICAZIONE: | | Via Quargente | | CIVICO: | 45-47 | | |

FAMIGLIE E ABITAZIONI:

| | | | |
|-----------------------------------|--|-----------------------|--|
| ALLOGGI OCCUPATI: | | ALLOGGI NON OCCUPATI: | |
| ALLOGGI OCCUPATI SALTUARIALMENTE: | | | |
| STANZE: | | FAMIGLIE: | |
| | | RESIDENTI: | |

CARATTERISTICHE DIMENSIONALI:

| | | | |
|----------------------------|-------|--------------------------|--------|
| ALTEZZA EDIFICIO (m): | 8 | SUPERFICIE COPERTA (mq): | 91.12 |
| PIANI FUORI TERRA (n): | 3 | VOLUME FUORI TERRA (mc): | 728.96 |
| EPOCA IMPIANTO ORIGINARIO: | ANNO: | 1800 | |
| INTERVENTI SUCCESSIVI: | | | |
| DI MODESTA ENTITA': | ANNO: | | |
| DI PESANTE ENTITA': | ANNO: | 1932 | |

TIPOLOGIA:

| | | | | | |
|-----------|---|------------|--|--------|--|
| ISOLATO: | | A CORTE: | | ALTRO: | |
| IN LINEA: | x | A SCHIERA: | | | |

VALORE:

| GRADO DI CONSERVAZIONE | | VALORE ARCHITETTONICO AMBIENTALE | | RAPPORTO CON IL CONTESTO | |
|------------------------|---|----------------------------------|---|--------------------------|---|
| BUONO | x | BUONO | x | BUONO | x |
| MEDIOCRE | | MEDIOCRE | | MEDIOCRE | |
| PESSIMO | | PESSIMO | | PESSIMO | |

DESTINAZIONE D'USO:

| DESTINAZIONI D'USO ESISTENTI | | DESTINAZIONI D'USO AMMESSE | | 0 = Non utilizzato 1 = Residenza (compreso depositi, autorimesse, ecc.) 2 = Artigianato 3 = Commercio/Terziario/Direzionale 4 = Agricolo 5 = Usi particolari (chiesa, edifici pubblici, ecc.) |
|------------------------------|---|----------------------------|---|--|
| INTERRATO | | INTERRATO | | |
| TERRA | 1 | TERRA | 1 | |
| PRIMO PIANO | 1 | PRIMO PIANO | 1 | |
| SECONDO PIANO | 1 | SECONDO PIANO | 1 | |
| SOTTOTETTO | | SOTTOTETTO | | |

QUALITA' E INTERVENTI:

| QUALITA' STORICO AMBIENTALI | ELEMENTI DI CONTRASTO | INTERVENTI SUL VOLUME ESISTENTE |
|--|-----------------------|-------------------------------------|
| 1. Edifici di elevato valore storico-architettonico ed edifici religiosi | FORATURE | RESTAURO / RISANAMENTO CONSERVATIVO |
| 2a. Edifici di valore storico | BALCONI / TERRAZZE | RISTRUTTURAZIONE PARZIALE |
| 2b. Edifici di valore ambientale | COPERTURA | x |
| 3. Edificio di recente costruzione | INFISSI | RISTRUTTURAZIONE TOTALE |
| 4. Edificio in contrasto con l'ambiente | ALTRO | DEMOLIZIONE SENZA RICOSTRUZ. |
| NOTE: | NOTE: | SOSTITUZIONE EDILIZIA |
| | | NOTE: |

PRESCRIZIONI:

| |
|--|
| |
|--|

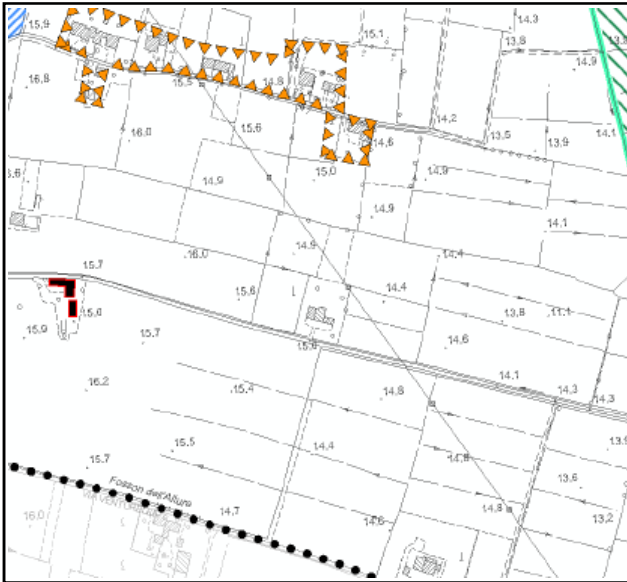


FOTO

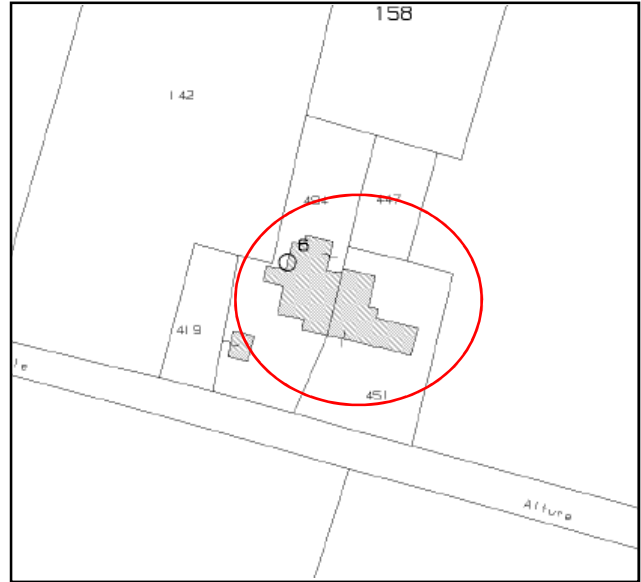
| | | | |
|-------------|---|--|---|
| SCHEDA B | COMUNE DI VILLAGA | |  |
| | PROVINCIA DI VICENZA | | |
| | Edifici di cui alla L.R. n. 11/2004, art. 40, comma 4 e N.T.A. del P.A.T. art. 15 | | |

| | | | | | |
|---------|-----------|-------------|------------|--------------------|----------|
| FOGLIO: | 18 | PARTICELLA: | 494 | CORPO DI FABBRICA: | C |
|---------|-----------|-------------|------------|--------------------|----------|

| | | | | | |
|-------------|----------------------|---------|--------------|--------------------|-------------|
| UBICAZIONE: | Via Quargente | CIVICO: | 45-47 | CODICE ECOGRAFICO: | 9600 |
|-------------|----------------------|---------|--------------|--------------------|-------------|



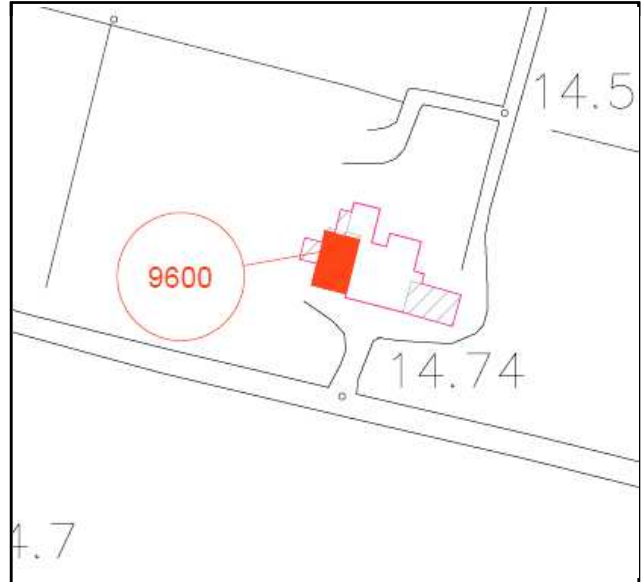
ESTRATTO P.A.T.



ESTRATTO CATASTALE



FOTO



INDIVIDUAZIONE CORPO FABBRICA

C

| | | |
|---------------------|---|----------------------|
| Grado di protezione | 4 | Mantenere il fortino |
|---------------------|---|----------------------|

| | |
|---------------------|-----------------------------|
| Contesto ambientale | PAESAGGIO RURALE DI PIANURA |
|---------------------|-----------------------------|

| | | | |
|----------|--|--|---|
| SCHEDA B | COMUNE DI VILLAGA | |  |
| | PROVINCIA DI VICENZA | | |
| | Edifici di cui alla L.R. n. 11/2004, art. 40, comma 4 e N.T.A. del P.A.T. art. 15 | | |

LOCALIZZAZIONE:

| | | | | | | | |
|---|-----------|-------------|------------|--------------------|-------------|--------------------|----------|
| FOGLIO: | 18 | PARTICELLA: | 494 | CODICE ECOGRAFICO: | 9600 | CORPO DI FABBRICA: | D |
| UBICAZIONE: Via Quargente CIVICO: 45-47 | | | | | | | |

FAMIGLIE E ABITAZIONI:

| | | | |
|-----------------------------------|--|-----------------------|--|
| ALLOGGI OCCUPATI: | | ALLOGGI NON OCCUPATI: | |
| ALLOGGI OCCUPATI SALTUARIALMENTE: | | | |
| STANZE: | | FAMIGLIE: | |
| | | RESIDENTI: | |

CARATTERISTICHE DIMENSIONALI:

| | | | |
|----------------------------|----------|--------------------------|--------------|
| ALTEZZA EDIFICIO (m.): | 3 | SUPERFICIE COPERTA (mq): | 4.20 |
| PIANI FUORI TERRA (n): | 1 | VOLUME FUORI TERRA (mc): | 12.60 |
| EPOCA IMPIANTO ORIGINARIO: | ANNO: | 1800 | |
| INTERVENTI SUCCESSIVI: | | | |
| DI MODESTA ENTITA': | ANNO: | | |
| DI PESANTE ENTITA': | ANNO: | 1932 | |

TIPOLOGIA:

| | | | | | |
|-----------|----------|------------|--|--------|--|
| ISOLATO: | | A CORTE: | | ALTRO: | |
| IN LINEA: | x | A SCHIERA: | | | |



VALORE:

| GRADO DI CONSERVAZIONE | | VALORE ARCHITETTONICO AMBIENTALE | | RAPPORTO CON IL CONTESTO | |
|------------------------|----------|----------------------------------|----------|--------------------------|----------|
| BUONO | x | BUONO | x | BUONO | x |
| MEDIOCRE | | MEDIOCRE | | MEDIOCRE | |
| PESSIMO | | PESSIMO | | PESSIMO | |

DESTINAZIONE D'USO:

| DESTINAZIONI D'USO ESISTENTI | | | | | DESTINAZIONI D'USO AMMESSE | | | | | 0 = Non utilizzato 1 = Residenza (compreso depositi, autorimesse, ecc.) 2 = Artigianato 3 = Commercio/Terziario/Direzionale 4 = Agricolo 5 = Usi particolari (chiesa, edifici pubblici, ecc.) |
|------------------------------|----------|--|--|--|----------------------------|----------|--|--|--|--|
| INTERRATO | | | | | INTERRATO | | | | | |
| TERRA | x | | | | TERRA | x | | | | |
| PRIMO PIANO | | | | | PRIMO PIANO | | | | | |
| SECONDO PIANO | | | | | SECONDO PIANO | | | | | |
| SOTTOTETTO | | | | | SOTTOTETTO | | | | | |

QUALITA' E INTERVENTI:

| QUALITA' STORICO AMBIENTALI | ELEMENTI DI CONTRASTO | INTERVENTI SUL VOLUME ESISTENTE |
|--|-----------------------|-------------------------------------|
| 1. Edifici di elevato valore storico-architettonico ed edifici religiosi | FORATURE | RESTAURO / RISANAMENTO CONSERVATIVO |
| 2a. Edifici di valore storico | BALCONI / TERRAZZE | RISTRUTTURAZIONE PARZIALE |
| 2b. Edifici di valore ambientale | COPERTURA | x |
| 3. Edificio di recente costruzione | INFISSI | RISTRUTTURAZIONE TOTALE |
| 4. Edificio in contrasto con l'ambiente | ALTRO | DEMOLIZIONE SENZA RICOSTRUZ. |
| NOTE: | NOTE: | SOSTITUZIONE EDILIZIA |
| | | NOTE: |

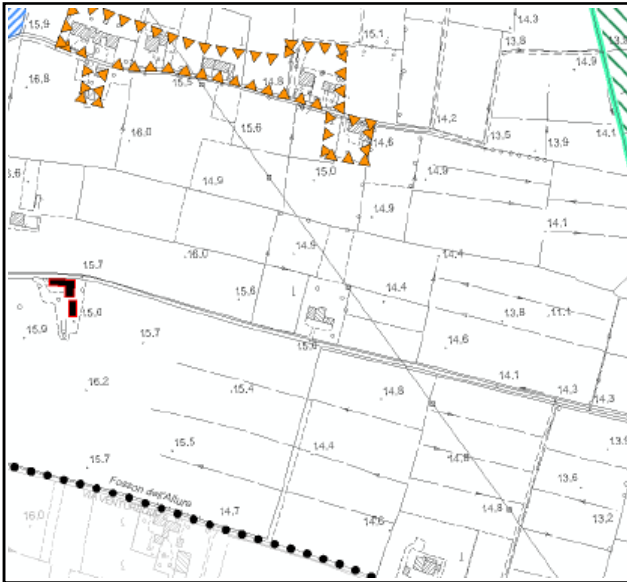
PRESCRIZIONI:

| |
|--|
| |
|--|

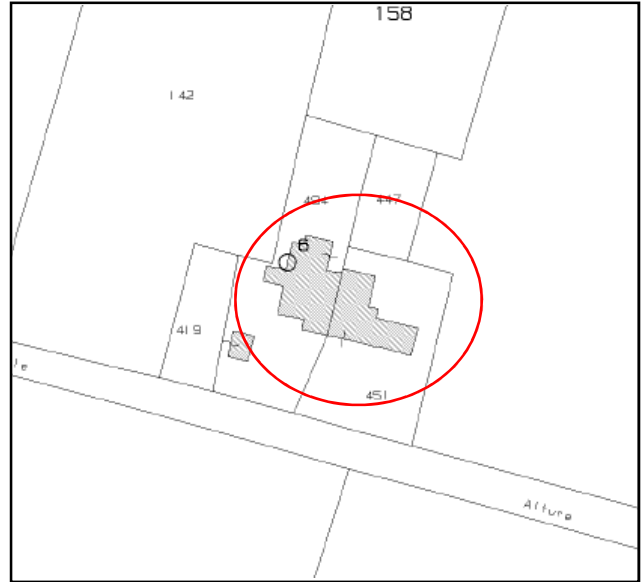
| | | | |
|-------------|---|--|---|
| SCHEDA B | COMUNE DI VILLAGA | |  |
| | PROVINCIA DI VICENZA | | |
| | Edifici di cui alla L.R. n. 11/2004, art. 40, comma 4 e N.T.A. del P.A.T. art. 15 | | |

| | | | | | |
|---------|-----------|-------------|------------|--------------------|----------|
| FOGLIO: | 18 | PARTICELLA: | 494 | CORPO DI FABBRICA: | D |
|---------|-----------|-------------|------------|--------------------|----------|

| | | | | | |
|-------------|----------------------|---------|--------------|--------------------|-------------|
| UBICAZIONE: | Via Quargente | CIVICO: | 45-47 | CODICE ECOGRAFICO: | 9600 |
|-------------|----------------------|---------|--------------|--------------------|-------------|



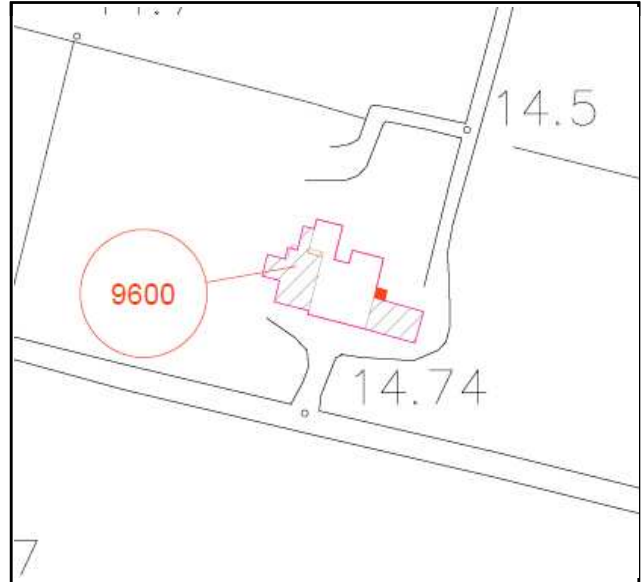
ESTRATTO P.A.T.



ESTRATTO CATASTALE



FOTO



INDIVIDUAZIONE CORPO FABBRICA

D

| | | |
|---------------------|----------|--|
| Grado di protezione | 6 | |
|---------------------|----------|--|

| | |
|---------------------|------------------|
| Contesto ambientale | OBBLIGATO |
|---------------------|------------------|

| | | | |
|----------|--|--|---|
| SCHEDA B | COMUNE DI VILLAGA | |  |
| | PROVINCIA DI VICENZA | | |
| | Edifici di cui alla L.R. n. 11/2004, art. 40, comma 4 e N.T.A. del P.A.T. art. 15 | | |

LOCALIZZAZIONE:

| | | | | | | | |
|-------------|---------------|-------------|-----|--------------------|-------|--------------------|---|
| FOGLIO: | 18 | PARTICELLA: | 494 | CODICE ECOGRAFICO: | 9600 | CORPO DI FABBRICA: | E |
| UBICAZIONE: | Via Quargente | | | CIVICO: | 45-47 | | |

FAMIGLIE E ABITAZIONI:

| | | | |
|-----------------------------------|--|-----------------------|--|
| ALLOGGI OCCUPATI: | | ALLOGGI NON OCCUPATI: | |
| ALLOGGI OCCUPATI SALTUARIALMENTE: | | | |
| STANZE: | | FAMIGLIE: | |
| | | RESIDENTI: | |

CARATTERISTICHE DIMENSIONALI:

| | | | |
|----------------------------|-------|--------------------------|-------|
| ALTEZZA EDIFICIO (m): | 2.3 | SUPERFICIE COPERTA (mq): | 12.25 |
| PIANI FUORI TERRA (n): | 1 | VOLUME FUORI TERRA (mc): | 28.18 |
| EPOCA IMPIANTO ORIGINARIO: | ANNO: | 1800 | |
| INTERVENTI SUCCESSIVI: | | | |
| DI MODESTA ENTITA': | ANNO: | | |
| DI PESANTE ENTITA': | ANNO: | 1932 | |

TIPOLOGIA:

| | | | | | |
|-----------|--|------------|--|--------|---|
| ISOLATO: | | A CORTE: | | ALTRO: | x |
| IN LINEA: | | A SCHIERA: | | | |



FOTO

VALORE:

| GRADO DI CONSERVAZIONE | | VALORE ARCHITETTONICO AMBIENTALE | | RAPPORTO CON IL CONTESTO | |
|------------------------|---|----------------------------------|---|--------------------------|---|
| BUONO | x | BUONO | x | BUONO | x |
| MEDIOCRE | | MEDIOCRE | | MEDIOCRE | |
| PESSIMO | | PESSIMO | | PESSIMO | |

DESTINAZIONE D'USO:

| DESTINAZIONI D'USO ESISTENTI | | | | | DESTINAZIONI D'USO AMMESSE | | | | | 0 = Non utilizzato 1 = Residenza (compreso depositi, autorimesse, ecc.) 2 = Artigianato 3 = Commercio/Terziario/Direzionale 4 = Agricolo 5 = Usi particolari (chiesa, edifici pubblici, ecc.) |
|------------------------------|---|--|--|--|----------------------------|---|--|--|--|--|
| INTERRATO | | | | | INTERRATO | | | | | |
| TERRA | 4 | | | | TERRA | 1 | | | | |
| PRIMO PIANO | | | | | PRIMO PIANO | | | | | |
| SECONDO PIANO | | | | | SECONDO PIANO | | | | | |
| SOTTOTETTO | | | | | SOTTOTETTO | | | | | |

QUALITA' E INTERVENTI:

| QUALITA' STORICO AMBIENTALI | | ELEMENTI DI CONTRASTO | | INTERVENTI SUL VOLUME ESISTENTE | |
|--|---|-----------------------|--|-------------------------------------|---|
| 1. Edifici di elevato valore storico-architettonico ed edifici religiosi | | FORATURE | | RESTAURO / RISANAMENTO CONSERVATIVO | |
| 2a. Edifici di valore storico | | BALCONI / TERRAZZE | | RISTRUTTURAZIONE PARZIALE | x |
| 2b. Edifici di valore ambientale | x | COPERTURA | | RISTRUTTURAZIONE TOTALE | |
| 3. Edificio di recente costruzione | | INFISSI | | DEMOLIZIONE SENZA RICOSTRUZ. | |
| 4. Edificio in contrasto con l'ambiente | | ALTRO | | SOSTITUZIONE EDILIZIA | |
| NOTE: | | NOTE: | | NOTE: | |

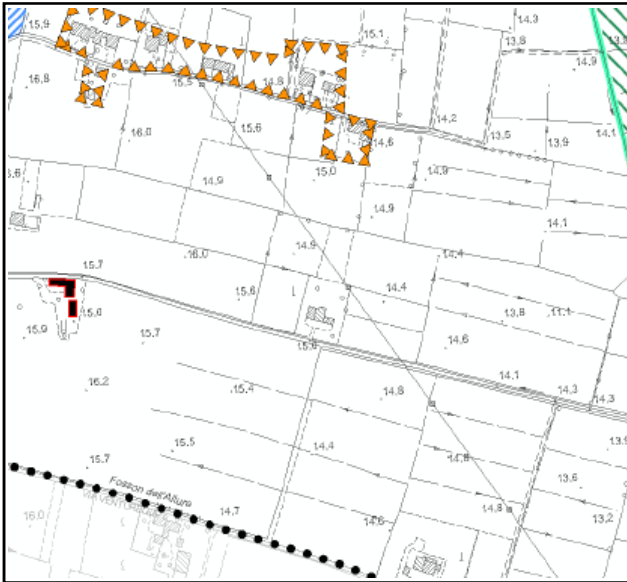
PRESCRIZIONI:

| |
|--|
| |
|--|

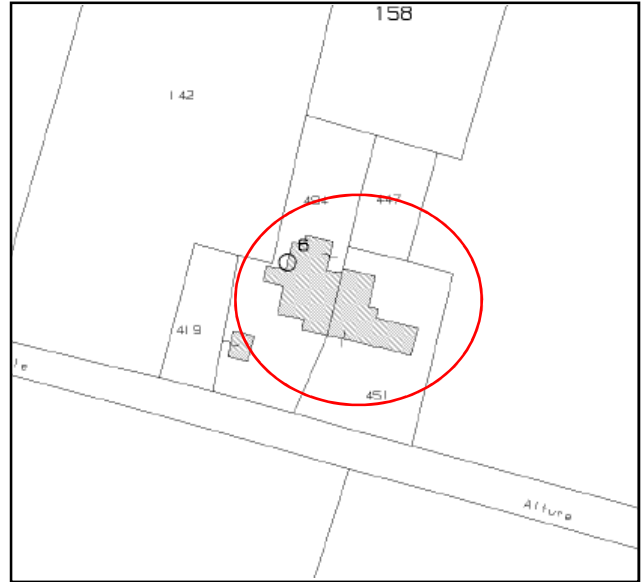
| | | | |
|-------------|---|--|---|
| SCHEDA B | COMUNE DI VILLAGA | |  |
| | PROVINCIA DI VICENZA | | |
| | Edifici di cui alla L.R. n. 11/2004, art. 40, comma 4 e N.T.A. del P.A.T. art. 15 | | |

| | | | | | |
|---------|-----------|-------------|------------|--------------------|----------|
| FOGLIO: | 18 | PARTICELLA: | 494 | CORPO DI FABBRICA: | E |
|---------|-----------|-------------|------------|--------------------|----------|

| | | | | | |
|-------------|----------------------|---------|--------------|--------------------|-------------|
| UBICAZIONE: | Via Quargente | CIVICO: | 45-47 | CODICE ECOGRAFICO: | 9600 |
|-------------|----------------------|---------|--------------|--------------------|-------------|



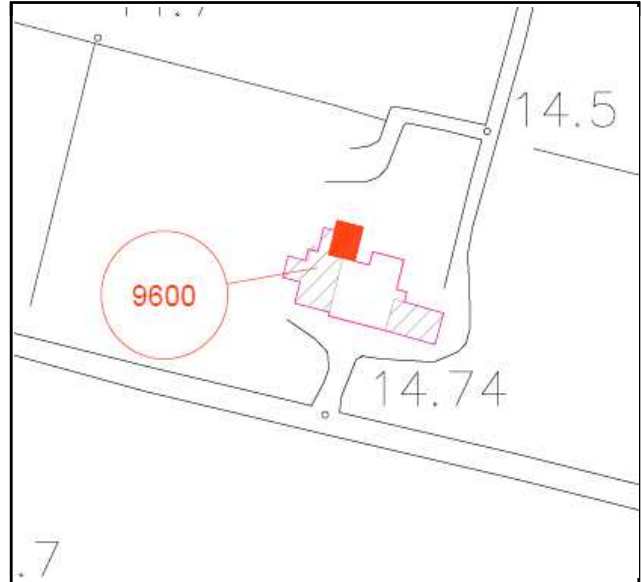
ESTRATTO P.A.T.



ESTRATTO CATASTALE



FOTO



INDIVIDUAZIONE CORPO FABBRICA

E

| | | |
|---------------------|----------|--|
| Grado di protezione | 6 | |
|---------------------|----------|--|

| | |
|---------------------|------------------|
| Contesto ambientale | OBBLIGATO |
|---------------------|------------------|

| | | | |
|----------|--|--|---|
| SCHEDA B | COMUNE DI VILLAGA | |  |
| | PROVINCIA DI VICENZA | | |
| | Edifici di cui alla L.R. n. 11/2004, art. 40, comma 4 e N.T.A. del P.A.T. art. 15 | | |

LOCALIZZAZIONE:

| | | | | | | | |
|-------------|-----------|----------------------|------------|--------------------|--------------|--------------------|----------|
| FOGLIO: | 18 | PARTICELLA: | 494 | CODICE ECOGRAFICO: | 9600 | CORPO DI FABBRICA: | F |
| UBICAZIONE: | | Via Quargente | | CIVICO: | 45-47 | | |

FAMIGLIE E ABITAZIONI:

| | | | |
|-----------------------------------|--|-----------------------|--|
| ALLOGGI OCCUPATI: | | ALLOGGI NON OCCUPATI: | |
| ALLOGGI OCCUPATI SALTUARIALMENTE: | | | |
| STANZE: | | FAMIGLIE: | |
| | | RESIDENTI: | |

CARATTERISTICHE DIMENSIONALI:

| | | | |
|----------------------------|----------|--------------------------|--------------|
| ALTEZZA EDIFICIO (m.): | 4 | SUPERFICIE COPERTA (mq): | 14.10 |
| PIANI FUORI TERRA (n): | 1 | VOLUME FUORI TERRA (mc): | 56.40 |
| EPOCA IMPIANTO ORIGINARIO: | ANNO: | 1800 | |
| INTERVENTI SUCCESSIVI: | | | |
| DI MODESTA ENTITA': | ANNO: | | |
| DI PESANTE ENTITA': | ANNO: | 1932 | |

TIPOLOGIA:

| | | | | | |
|-----------|--|------------|--|--------|----------|
| ISOLATO: | | A CORTE: | | ALTRO: | x |
| IN LINEA: | | A SCHIERA: | | | |



VALORE:

| GRADO DI CONSERVAZIONE | | VALORE ARCHITETTONICO AMBIENTALE | | RAPPORTO CON IL CONTESTO | |
|------------------------|----------|----------------------------------|----------|--------------------------|----------|
| BUONO | x | BUONO | x | BUONO | x |
| MEDIOCRE | | MEDIOCRE | | MEDIOCRE | |
| PESSIMO | | PESSIMO | | PESSIMO | |

DESTINAZIONE D'USO:

| DESTINAZIONI D'USO ESISTENTI | | | | DESTINAZIONI D'USO AMMESSE | | | | 0 = Non utilizzato 1 = Residenza (compreso depositi, autorimesse, ecc.) 2 = Artigianato 3 = Commercio/Terziario/Direzionale 4 = Agricolo 5 = Usi particolari (chiesa, edifici pubblici, ecc.) |
|------------------------------|----------|--|--|----------------------------|----------|----------|--|--|
| INTERRATO | | | | INTERRATO | | | | |
| TERRA | 4 | | | TERRA | 4 | 1 | | |
| PRIMO PIANO | | | | PRIMO PIANO | | | | |
| SECONDO PIANO | | | | SECONDO PIANO | | | | |
| SOTTOTETTO | | | | SOTTOTETTO | | | | |

QUALITA' E INTERVENTI:

| QUALITA' STORICO AMBIENTALI | ELEMENTI DI CONTRASTO | INTERVENTI SUL VOLUME ESISTENTE |
|--|-----------------------|-------------------------------------|
| 1. Edifici di elevato valore storico-architettonico ed edifici religiosi | FORATURE | RESTAURO / RISANAMENTO CONSERVATIVO |
| 2a. Edifici di valore storico | BALCONI / TERRAZZE | RISTRUTTURAZIONE PARZIALE |
| 2b. Edifici di valore ambientale | COPERTURA | x |
| 3. Edificio di recente costruzione | INFISSI | RISTRUTTURAZIONE TOTALE |
| 4. Edificio in contrasto con l'ambiente | ALTRO | DEMOLIZIONE SENZA RICOSTRUZ. |
| NOTE: | NOTE: | SOSTITUZIONE EDILIZIA |
| | | NOTE: |

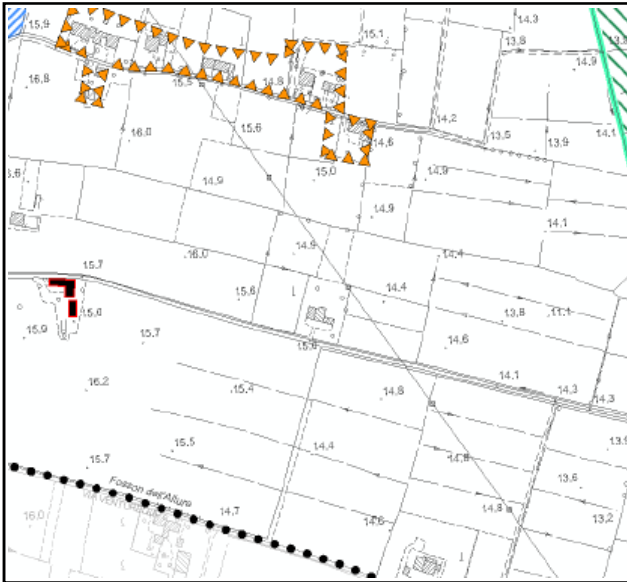
PRESCRIZIONI:

| |
|--|
| |
|--|

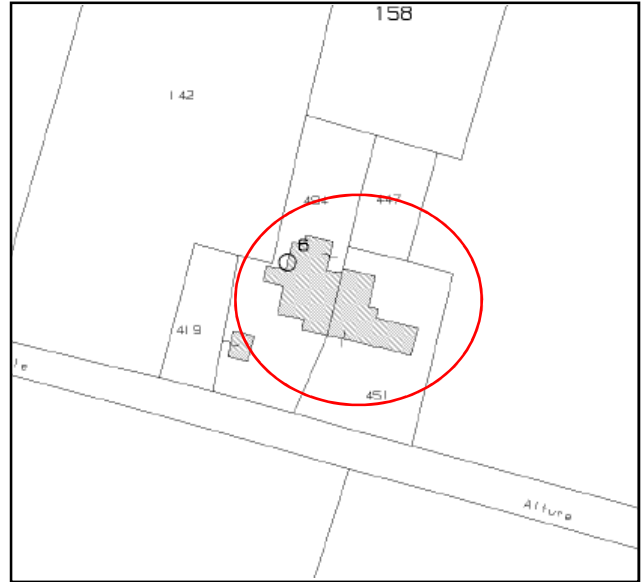
| | | | |
|-------------|---|--|---|
| SCHEDA B | COMUNE DI VILLAGA | |  |
| | PROVINCIA DI VICENZA | | |
| | Edifici di cui alla L.R. n. 11/2004, art. 40, comma 4 e N.T.A. del P.A.T. art. 15 | | |

| | | | | | |
|---------|-----------|-------------|------------|--------------------|----------|
| FOGLIO: | 18 | PARTICELLA: | 494 | CORPO DI FABBRICA: | F |
|---------|-----------|-------------|------------|--------------------|----------|

| | | | | | |
|-------------|----------------------|---------|--------------|--------------------|-------------|
| UBICAZIONE: | Via Quargente | CIVICO: | 45-47 | CODICE ECOGRAFICO: | 9600 |
|-------------|----------------------|---------|--------------|--------------------|-------------|



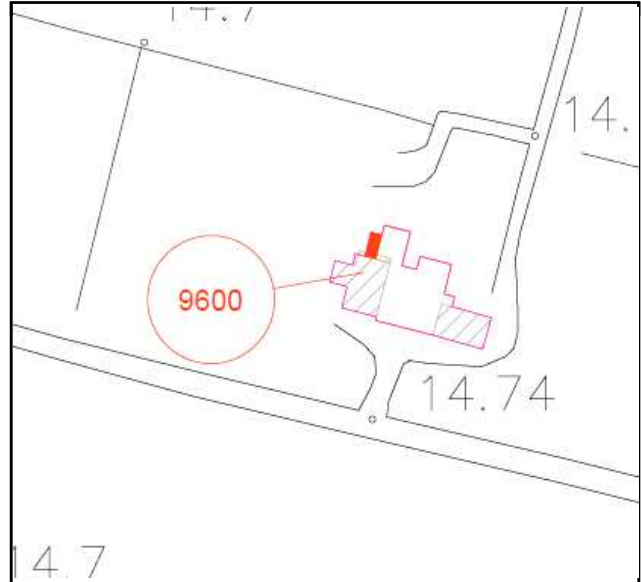
ESTRATTO P.A.T.



ESTRATTO CATASTALE



FOTO



INDIVIDUAZIONE CORPO FABBRICA

F

| | | |
|---------------------|---|--|
| Grado di protezione | 5 | |
|---------------------|---|--|

| | |
|---------------------|-----------|
| Contesto ambientale | OBBLIGATO |
|---------------------|-----------|

| | | | |
|----------|--|--|---|
| SCHEDA B | COMUNE DI VILLAGA | |  |
| | PROVINCIA DI VICENZA | | |
| | Edifici di cui alla L.R. n. 11/2004, art. 40, comma 4 e N.T.A. del P.A.T. art. 15 | | |

LOCALIZZAZIONE:

| | | | | | | | |
|-------------|-----------|----------------------|------------|--------------------|-------------|--------------------|----------|
| FOGLIO: | 18 | PARTICELLA: | 494 | CODICE ECOGRAFICO: | 9600 | CORPO DI FABBRICA: | G |
| UBICAZIONE: | | Via Quargente | | CIVICO: | | 45-47 | |

FAMIGLIE E ABITAZIONI:

| | | | |
|-----------------------------------|--|-----------------------|--|
| ALLOGGI OCCUPATI: | | ALLOGGI NON OCCUPATI: | |
| ALLOGGI OCCUPATI SALTUARIALMENTE: | | | |
| STANZE: | | FAMIGLIE: | |
| | | RESIDENTI: | |

CARATTERISTICHE DIMENSIONALI:

| | | | |
|----------------------------|-------------|--------------------------|--------------|
| ALTEZZA EDIFICIO (m.): | 2.95 | SUPERFICIE COPERTA (mq): | 15.97 |
| PIANI FUORI TERRA (n): | 1 | VOLUME FUORI TERRA (mc): | 47.12 |
| EPOCA IMPIANTO ORIGINARIO: | ANNO: | 1800 | |
| INTERVENTI SUCCESSIVI: | | | |
| DI MODESTA ENTITA': | ANNO: | | |
| DI PESANTE ENTITA': | ANNO: | 1932 | |

TIPOLOGIA:

| | | | | | |
|-----------|--|------------|--|--------|----------|
| ISOLATO: | | A CORTE: | | ALTRO: | x |
| IN LINEA: | | A SCHIERA: | | | |



FOTO

VALORE:

| GRADO DI CONSERVAZIONE | | VALORE ARCHITETTONICO AMBIENTALE | | RAPPORTO CON IL CONTESTO | |
|------------------------|----------|----------------------------------|----------|--------------------------|----------|
| BUONO | | BUONO | | BUONO | x |
| MEDIOCRE | x | MEDIOCRE | x | MEDIOCRE | |
| PESSIMO | | PESSIMO | | PESSIMO | |

DESTINAZIONE D'USO:


| DESTINAZIONI D'USO ESISTENTI | | | | DESTINAZIONI D'USO AMMESSE | | | | 0 = Non utilizzato 1 = Residenza (compreso depositi, autorimesse, ecc.) 2 = Artigianato 3 = Commercio/Terziario/Direzionale 4 = Agricolo 5 = Usi particolari (chiesa, edifici pubblici, ecc.) |
|------------------------------|----------|--|--|----------------------------|----------|----------|--|--|
| INTERRATO | | | | INTERRATO | | | | |
| TERRA | 4 | | | TERRA | 4 | 1 | | |
| PRIMO PIANO | | | | PRIMO PIANO | | | | |
| SECONDO PIANO | | | | SECONDO PIANO | | | | |
| SOTTOTETTO | | | | SOTTOTETTO | | | | |

QUALITA' E INTERVENTI:

| QUALITA' STORICO AMBIENTALI | ELEMENTI DI CONTRASTO | INTERVENTI SUL VOLUME ESISTENTE |
|--|-----------------------|-------------------------------------|
| 1. Edifici di elevato valore storico-architettonico ed edifici religiosi | FORATURE | RESTAURO / RISANAMENTO CONSERVATIVO |
| 2a. Edifici di valore storico | BALCONI / TERRAZZE | RISTRUTTURAZIONE PARZIALE |
| 2b. Edifici di valore ambientale | COPERTURA | x |
| 3. Edificio di recente costruzione | INFISSI | RISTRUTTURAZIONE TOTALE |
| 4. Edificio in contrasto con l'ambiente | ALTRO | DEMOLIZIONE SENZA RICOSTRUZ. |
| NOTE: | NOTE: | SOSTITUZIONE EDILIZIA |
| | | NOTE: |

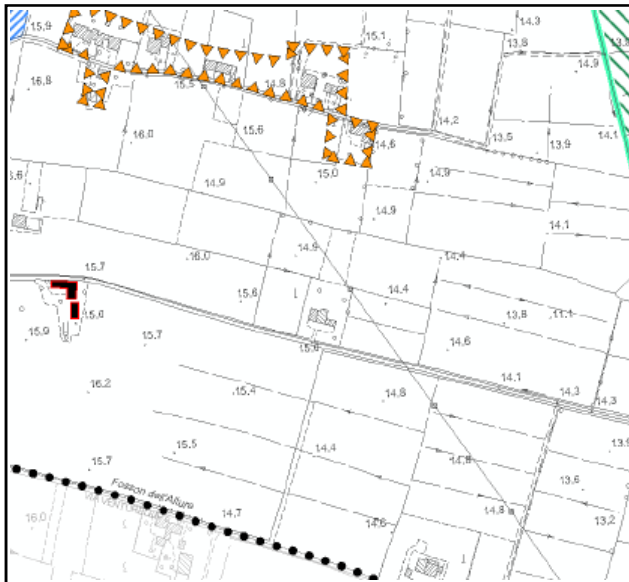
PRESCRIZIONI:

| |
|--|
| |
|--|

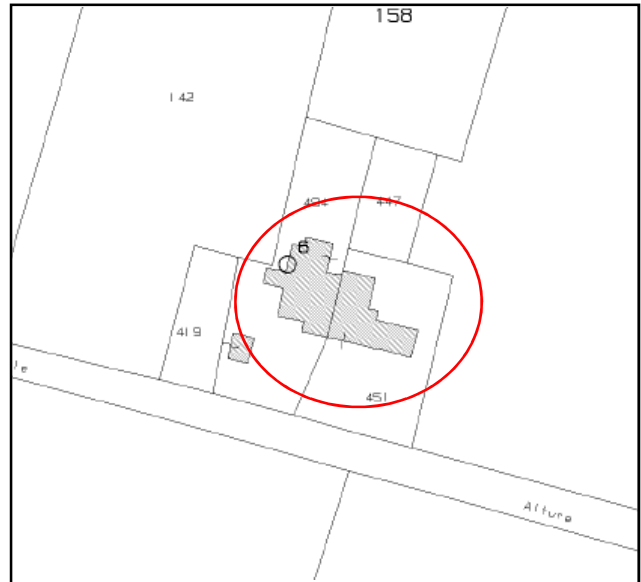
| | | | |
|-------------|--|--|---|
| SCHEDA B | COMUNE DI VILLAGA | |  |
| | PROVINCIA DI VICENZA | | |
| | Edifici di cui alla L.R. n. 11/2004, art. 40, comma 4 e N.T.A. del P.A.T. art. 15 | | |

| | | | | | |
|---------|-----------|-------------|------------|--------------------|----------|
| FOGLIO: | 18 | PARTICELLA: | 494 | CORPO DI FABBRICA: | G |
|---------|-----------|-------------|------------|--------------------|----------|

| | | | | | |
|-------------|----------------------|---------|--------------|--------------------|-------------|
| UBICAZIONE: | Via Quargente | CIVICO: | 45-47 | CODICE ECOGRAFICO: | 9600 |
|-------------|----------------------|---------|--------------|--------------------|-------------|



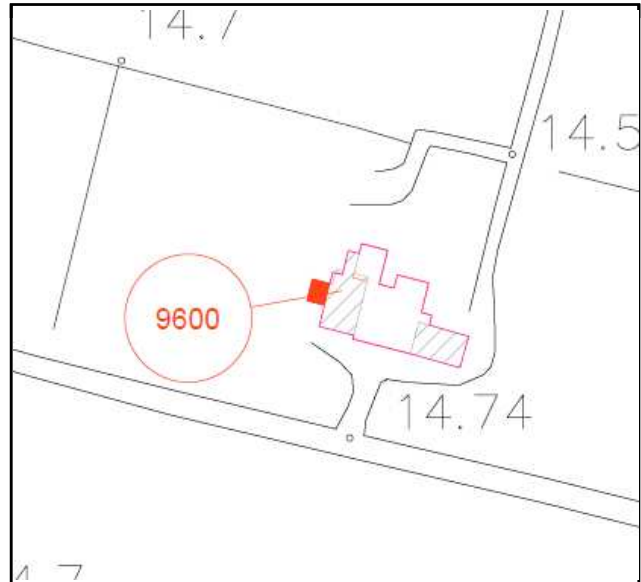
ESTRATTO P.A.T.



ESTRATTO CATASTALE



FOTO



INDIVIDUAZIONE CORPO FABBRICA

G

| | | |
|---------------------|---|--|
| Grado di protezione | 5 | |
|---------------------|---|--|

| | |
|---------------------|-----------|
| Contesto ambientale | OBBLIGATO |
|---------------------|-----------|

| | | | |
|----------|--|--|---|
| SCHEDA B | COMUNE DI VILLAGA | |  |
| | PROVINCIA DI VICENZA | | |
| | Edifici di cui alla L.R. n. 11/2004, art. 40, comma 4 e N.T.A. del P.A.T. art. 15 | | |

LOCALIZZAZIONE:

| | | | | | | | |
|-------------|---------------|-------------|----|--------------------|------|--------------------|---|
| FOGLIO: | 19 | PARTICELLA: | 47 | CODICE ECOGRAFICO: | 9660 | CORPO DI FABBRICA: | A |
| UBICAZIONE: | Via Quargente | | | CIVICO: | snc | | |

FAMIGLIE E ABITAZIONI:

| | | | |
|-----------------------------------|--|-----------------------|--|
| ALLOGGI OCCUPATI: | | ALLOGGI NON OCCUPATI: | |
| ALLOGGI OCCUPATI SALTUARIALMENTE: | | | |
| STANZE: | | FAMIGLIE: | |
| | | RESIDENTI: | |

CARATTERISTICHE DIMENSIONALI:

| | | | |
|----------------------------|-------|--------------------------|--------|
| ALTEZZA EDIFICIO (m.): | 6 | SUPERFICIE COPERTA (mq): | 90.20 |
| PIANI FUORI TERRA (n): | 2 | VOLUME FUORI TERRA (mc): | 541.20 |
| EPOCA IMPIANTO ORIGINARIO: | ANNO: | | |
| INTERVENTI SUCCESSIVI: | | | |
| DI MODESTA ENTITA': | ANNO: | | |
| DI PESANTE ENTITA': | ANNO: | | |

TIPOLOGIA:

| | | | | | |
|-----------|---|------------|--|--------|--|
| ISOLATO: | | A CORTE: | | ALTRO: | |
| IN LINEA: | x | A SCHIERA: | | | |

VALORE:

| GRADO DI CONSERVAZIONE | | VALORE ARCHITETTONICO AMBIENTALE | | RAPPORTO CON IL CONTESTO | |
|------------------------|---|----------------------------------|---|--------------------------|---|
| BUONO | x | BUONO | x | BUONO | x |
| MEDIOCRE | | MEDIOCRE | | MEDIOCRE | |
| PESSIMO | | PESSIMO | | PESSIMO | |

DESTINAZIONE D'USO:

| DESTINAZIONI D'USO ESISTENTI | | | | | DESTINAZIONI D'USO AMMESSE | | | | | 0 = Non utilizzato 1 = Residenza (compreso depositi, autorimesse, ecc.) 2 = Artigianato 3 = Commercio/Terziario/Direzionale 4 = Agricolo 5 = Usi particolari (chiesa, edifici pubblici, ecc.) |
|------------------------------|---|--|--|--|----------------------------|---|---|--|--|--|
| INTERRATO | | | | | INTERRATO | | | | | |
| TERRA | 4 | | | | TERRA | 1 | 4 | | | |
| PRIMO PIANO | 1 | | | | PRIMO PIANO | 1 | | | | |
| SECONDO PIANO | | | | | SECONDO PIANO | | | | | |
| SOTTOTETTO | | | | | SOTTOTETTO | | | | | |

QUALITA' E INTERVENTI:

| QUALITA' STORICO AMBIENTALI | | ELEMENTI DI CONTRASTO | | INTERVENTI SUL VOLUME ESISTENTE | |
|--|---|-----------------------|--|-------------------------------------|---|
| 1. Edifici di elevato valore storico-architettonico ed edifici religiosi | | FORATURE | | RESTAURO / RISANAMENTO CONSERVATIVO | |
| 2a. Edifici di valore storico | | BALCONI / TERRAZZE | | RISTRUTTURAZIONE PARZIALE | x |
| 2b. Edifici di valore ambientale | x | COPERTURA | | RISTRUTTURAZIONE TOTALE | |
| 3. Edificio di recente costruzione | | INFISSI | | DEMOLIZIONE SENZA RICOSTRUZ. | |
| 4. Edificio in contrasto con l'ambiente | | ALTRO | | SOSTITUZIONE EDILIZIA | |
| NOTE: | | NOTE: | | NOTE: | |

PRESCRIZIONI:

| |
|--|
| |
|--|

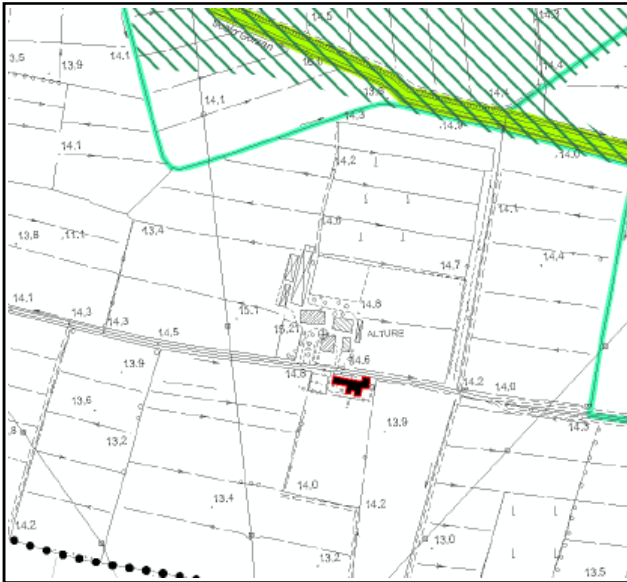


FOTO

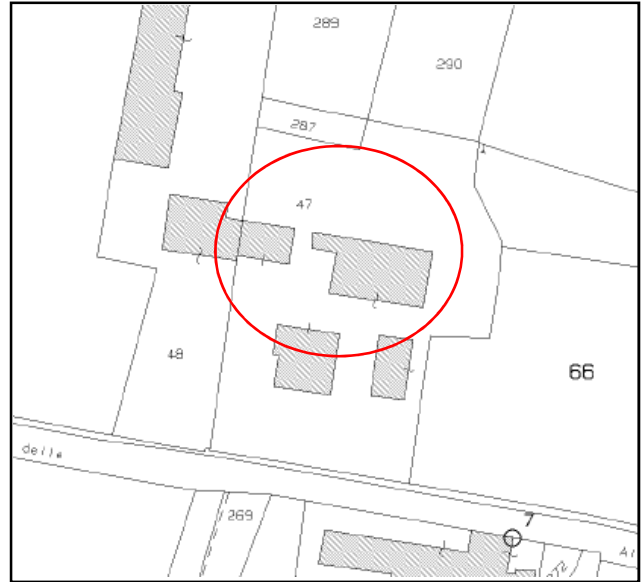
| | | | |
|-------------|---|--|---|
| SCHEDA B | COMUNE DI VILLAGA | |  |
| | PROVINCIA DI VICENZA | | |
| | Edifici di cui alla L.R. n. 11/2004, art. 40, comma 4 e N.T.A. del P.A.T. art. 15 | | |

| | | | | | |
|---------|-----------|-------------|-----------|--------------------|----------|
| FOGLIO: | 19 | PARTICELLA: | 47 | CORPO DI FABBRICA: | A |
|---------|-----------|-------------|-----------|--------------------|----------|

| | | | | | |
|-------------|----------------------|---------|------------|--------------------|-------------|
| UBICAZIONE: | Via Quargente | CIVICO: | snc | CODICE ECOGRAFICO: | 9660 |
|-------------|----------------------|---------|------------|--------------------|-------------|



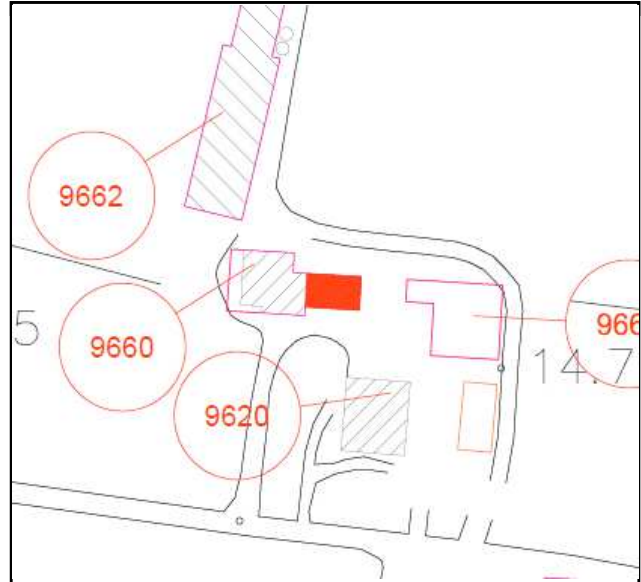
ESTRATTO P.A.T.



ESTRATTO CATASTALE



FOTO



INDIVIDUAZIONE CORPO FABBRICA

A

| | | |
|---------------------|---|--|
| Grado di protezione | 4 | |
|---------------------|---|--|

| | |
|---------------------|-----------------------------|
| Contesto ambientale | PAESAGGIO RURALE DI PIANURA |
|---------------------|-----------------------------|

| | | | |
|----------|--|--|---|
| SCHEDA B | COMUNE DI VILLAGA | |  |
| | PROVINCIA DI VICENZA | | |
| | Edifici di cui alla L.R. n. 11/2004, art. 40, comma 4 e N.T.A. del P.A.T. art. 15 | | |

LOCALIZZAZIONE:

| | | | | | | | |
|-------------|----|---------------|----|--------------------|------|--------------------|---|
| FOGLIO: | 19 | PARTICELLA: | 47 | CODICE ECOGRAFICO: | 9661 | CORPO DI FABBRICA: | B |
| UBICAZIONE: | | Via Quargente | | CIVICO: | snc | | |

FAMIGLIE E ABITAZIONI:

| | | | |
|-----------------------------------|--|-----------------------|--|
| ALLOGGI OCCUPATI: | | ALLOGGI NON OCCUPATI: | |
| ALLOGGI OCCUPATI SALTUARIALMENTE: | | | |
| STANZE: | | FAMIGLIE: | |
| | | RESIDENTI: | |

CARATTERISTICHE DIMENSIONALI:

| | | | |
|----------------------------|-------|--------------------------|---------|
| ALTEZZA EDIFICIO (m.): | 4 | SUPERFICIE COPERTA (mq): | 297.66 |
| PIANI FUORI TERRA (n): | 2 | VOLUME FUORI TERRA (mc): | 1190.64 |
| EPOCA IMPIANTO ORIGINARIO: | ANNO: | | |
| INTERVENTI SUCCESSIVI: | | | |
| DI MODESTA ENTITA': | ANNO: | | |
| DI PESANTE ENTITA': | ANNO: | | |

TIPOLOGIA:

| | | | | | |
|-----------|---|------------|--|--------|--|
| ISOLATO: | | A CORTE: | | ALTRO: | |
| IN LINEA: | x | A SCHIERA: | | | |

VALORE:

| GRADO DI CONSERVAZIONE | | VALORE ARCHITETTONICO AMBIENTALE | | RAPPORTO CON IL CONTESTO | |
|------------------------|---|----------------------------------|---|--------------------------|---|
| BUONO | x | BUONO | x | BUONO | x |
| MEDIOCRE | | MEDIOCRE | | MEDIOCRE | |
| PESSIMO | | PESSIMO | | PESSIMO | |

DESTINAZIONE D'USO:

| DESTINAZIONI D'USO ESISTENTI | | | | | DESTINAZIONI D'USO AMMESSE | | | | | 0 = Non utilizzato 1 = Residenza (compreso depositi, autorimesse, ecc.) 2 = Artigianato 3 = Commercio/Terziario/Direzionale 4 = Agricolo 5 = Usi particolari (chiesa, edifici pubblici, ecc.) |
|------------------------------|---|--|--|--|----------------------------|---|---|--|--|--|
| INTERRATO | | | | | INTERRATO | | | | | |
| TERRA | 4 | | | | TERRA | 4 | 1 | | | |
| PRIMO PIANO | 4 | | | | PRIMO PIANO | 4 | 1 | | | |
| SECONDO PIANO | | | | | SECONDO PIANO | | | | | |
| SOTTOTETTO | | | | | SOTTOTETTO | | | | | |

QUALITA' E INTERVENTI:


| QUALITA' STORICO AMBIENTALI | | ELEMENTI DI CONTRASTO | | INTERVENTI SUL VOLUME ESISTENTE | |
|--|---|-----------------------|--|-------------------------------------|---|
| 1. Edifici di elevato valore storico-architettonico ed edifici religiosi | | FORATURE | | RESTAURO / RISANAMENTO CONSERVATIVO | |
| 2a. Edifici di valore storico | | BALCONI / TERRAZZE | | RISTRUTTURAZIONE PARZIALE | x |
| 2b. Edifici di valore ambientale | x | COPERTURA | | RISTRUTTURAZIONE TOTALE | |
| 3. Edificio di recente costruzione | | INFISSI | | DEMOLIZIONE SENZA RICOSTRUZ. | |
| 4. Edificio in contrasto con l'ambiente | | ALTRO | | SOSTITUZIONE EDILIZIA | |
| NOTE: | | NOTE: | | NOTE: | |

PRESCRIZIONI:

| |
|--|
| |
|--|



FOTO

| | | | |
|-------------|---|--|---|
| SCHEDA B | COMUNE DI VILLAGA | |  |
| | PROVINCIA DI VICENZA | | |
| | Edifici di cui alla L.R. n. 11/2004, art. 40, comma 4 e N.T.A. del P.A.T. art. 15 | | |

| | | | | | |
|---------|-----------|-------------|-----------|--------------------|----------|
| FOGLIO: | 19 | PARTICELLA: | 47 | CORPO DI FABBRICA: | B |
|---------|-----------|-------------|-----------|--------------------|----------|

| | | | | | |
|-------------|----------------------|---------|------------|--------------------|-------------|
| UBICAZIONE: | Via Quargente | CIVICO: | snc | CODICE ECOGRAFICO: | 9661 |
|-------------|----------------------|---------|------------|--------------------|-------------|



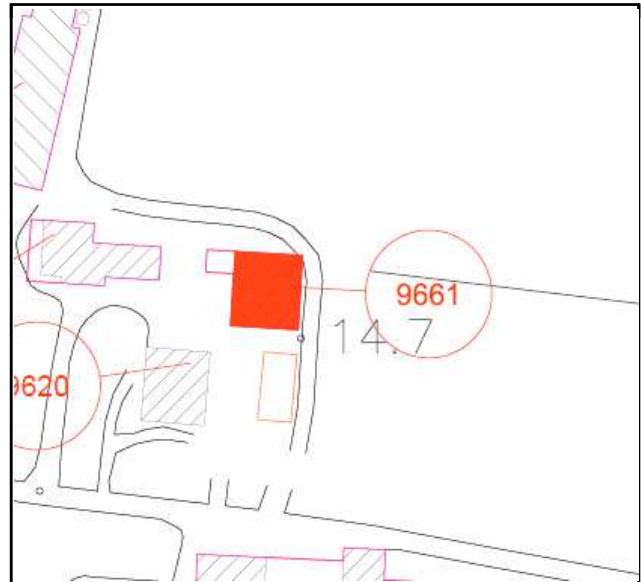
ESTRATTO P.A.T.



ESTRATTO CATASTALE



FOTO



INDIVIDUAZIONE CORPO FABBRICA

B

| | | |
|---------------------|---|--|
| Grado di protezione | 5 | |
|---------------------|---|--|

| | |
|---------------------|-----------------------------|
| Contesto ambientale | PAESAGGIO RURALE DI PIANURA |
|---------------------|-----------------------------|

| | | | |
|----------|--|--|---|
| SCHEDA B | COMUNE DI VILLAGA | |  |
| | PROVINCIA DI VICENZA | | |
| | Edifici di cui alla L.R. n. 11/2004, art. 40, comma 4 e N.T.A. del P.A.T. art. 15 | | |

LOCALIZZAZIONE:

| | | | | | | | |
|-------------|----|---------------|----|--------------------|------|--------------------|---|
| FOGLIO: | 19 | PARTICELLA: | 47 | CODICE ECOGRAFICO: | 9661 | CORPO DI FABBRICA: | c |
| UBICAZIONE: | | Via Quargente | | CIVICO: | snc | | |

FAMIGLIE E ABITAZIONI:

| | | | |
|-----------------------------------|--|-----------------------|--|
| ALLOGGI OCCUPATI: | | ALLOGGI NON OCCUPATI: | |
| ALLOGGI OCCUPATI SALTUARIALMENTE: | | | |
| STANZE: | | FAMIGLIE: | |
| | | RESIDENTI: | |

CARATTERISTICHE DIMENSIONALI:

| | | | |
|----------------------------|-------|--------------------------|-------|
| ALTEZZA EDIFICIO (m.): | 3.6 | SUPERFICIE COPERTA (mq): | 19.08 |
| PIANI FUORI TERRA (n): | 1 | VOLUME FUORI TERRA (mc): | 68.69 |
| EPOCA IMPIANTO ORIGINARIO: | ANNO: | | |
| INTERVENTI SUCCESSIVI: | | | |
| DI MODESTA ENTITA': | ANNO: | | |
| DI PESANTE ENTITA': | ANNO: | | |

TIPOLOGIA:

| | | | | | |
|-----------|---|------------|--|--------|--|
| ISOLATO: | | A CORTE: | | ALTRO: | |
| IN LINEA: | x | A SCHIERA: | | | |

VALORE:

| GRADO DI CONSERVAZIONE | | VALORE ARCHITETTONICO AMBIENTALE | | RAPPORTO CON IL CONTESTO | |
|------------------------|---|----------------------------------|---|--------------------------|---|
| BUONO | x | BUONO | x | BUONO | x |
| MEDIOCRE | | MEDIOCRE | | MEDIOCRE | |
| PESSIMO | | PESSIMO | | PESSIMO | |

DESTINAZIONE D'USO:

| DESTINAZIONI D'USO ESISTENTI | | | | | DESTINAZIONI D'USO AMMESSE | | | | | 0 = Non utilizzato 1 = Residenza (compreso depositi, autorimesse, ecc.) 2 = Artigianato 3 = Commercio/Terziario/Direzionale 4 = Agricolo 5 = Usi particolari (chiesa, edifici pubblici, ecc.) |
|------------------------------|---|--|--|--|----------------------------|---|---|--|--|--|
| INTERRATO | | | | | INTERRATO | | | | | |
| TERRA | 4 | | | | TERRA | 4 | 1 | | | |
| PRIMO PIANO | | | | | PRIMO PIANO | | | | | |
| SECONDO PIANO | | | | | SECONDO PIANO | | | | | |
| SOTTOTETTO | | | | | SOTTOTETTO | | | | | |

QUALITA' E INTERVENTI:

| QUALITA' STORICO AMBIENTALI | | ELEMENTI DI CONTRASTO | | INTERVENTI SUL VOLUME ESISTENTE | |
|--|---|-----------------------|--|-------------------------------------|---|
| 1. Edifici di elevato valore storico-architettonico ed edifici religiosi | | FORATURE | | RESTAURO / RISANAMENTO CONSERVATIVO | |
| 2a. Edifici di valore storico | | BALCONI / TERRAZZE | | RISTRUTTURAZIONE PARZIALE | x |
| 2b. Edifici di valore ambientale | x | COPERTURA | | RISTRUTTURAZIONE TOTALE | |
| 3. Edificio di recente costruzione | | INFISSI | | DEMOLIZIONE SENZA RICOSTRUZ. | |
| 4. Edificio in contrasto con l'ambiente | | ALTRO | | SOSTITUZIONE EDILIZIA | |
| NOTE: | | NOTE: | | NOTE: | |

PRESCRIZIONI:

| |
|--|
| |
|--|

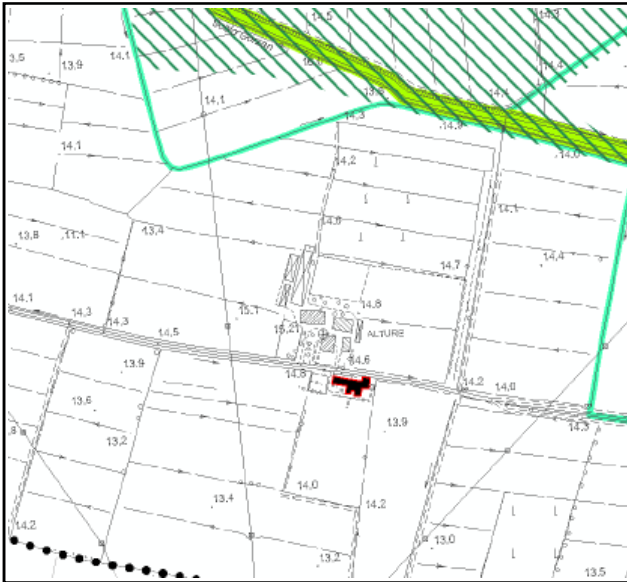


FOTO

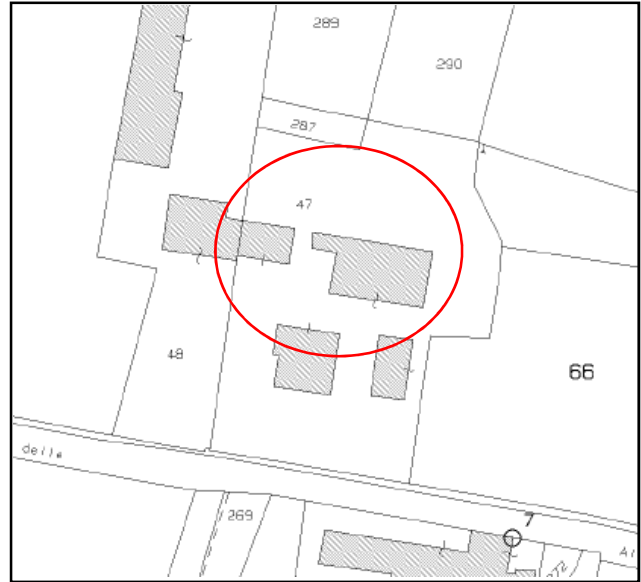
| | | | |
|-------------|---|--|---|
| SCHEDA B | COMUNE DI VILLAGA | |  |
| | PROVINCIA DI VICENZA | | |
| | Edifici di cui alla L.R. n. 11/2004, art. 40, comma 4 e N.T.A. del P.A.T. art. 15 | | |

| | | | | | |
|---------|-----------|-------------|-----------|--------------------|----------|
| FOGLIO: | 19 | PARTICELLA: | 47 | CORPO DI FABBRICA: | C |
|---------|-----------|-------------|-----------|--------------------|----------|

| | | | | | |
|-------------|----------------------|---------|------------|--------------------|-------------|
| UBICAZIONE: | Via Quargente | CIVICO: | snc | CODICE ECOGRAFICO: | 9661 |
|-------------|----------------------|---------|------------|--------------------|-------------|



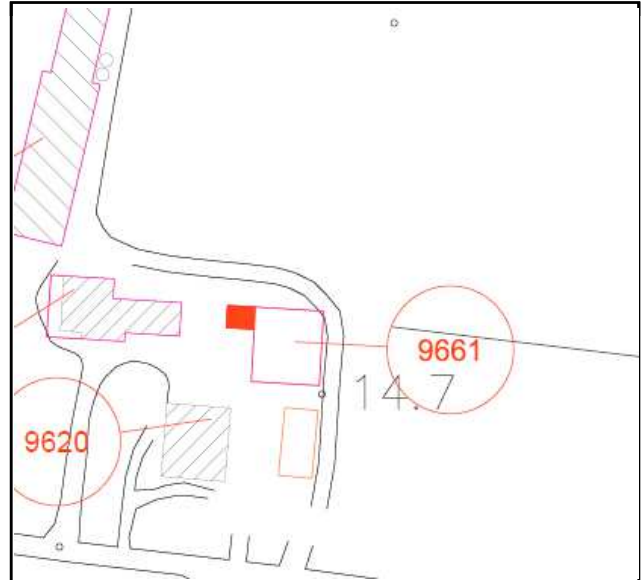
ESTRATTO P.A.T.



ESTRATTO CATASTALE



FOTO



INDIVIDUAZIONE CORPO FABBRICA

C

| | | |
|---------------------|---|--|
| Grado di protezione | 4 | |
|---------------------|---|--|

| | |
|---------------------|-----------|
| Contesto ambientale | OBBLIGATO |
|---------------------|-----------|

| | | | |
|----------|--|--|---|
| SCHEDA B | COMUNE DI VILLAGA | |  |
| | PROVINCIA DI VICENZA | | |
| | Edifici di cui alla L.R. n. 11/2004, art. 40, comma 4 e N.T.A. del P.A.T. art. 15 | | |

LOCALIZZAZIONE:

| | | | | | | | |
|----------------------|-----------|-------------|------------|--------------------|-------------|--------------------|----------|
| FOGLIO: | 18 | PARTICELLA: | 307 | CODICE ECOGRAFICO: | 9680 | CORPO DI FABBRICA: | A |
| UBICAZIONE: | | | | | | | |
| Via Quargente | | | | CIVICO: | 55 | | |

FAMIGLIE E ABITAZIONI:

| | | | |
|-----------------------------------|--|-----------------------|--|
| ALLOGGI OCCUPATI: | | ALLOGGI NON OCCUPATI: | |
| ALLOGGI OCCUPATI SALTUARIALMENTE: | | | |
| STANZE: | | FAMIGLIE: | |
| | | RESIDENTI: | |

CARATTERISTICHE DIMENSIONALI:

| | | | |
|----------------------------|----------|--------------------------|---------------|
| ALTEZZA EDIFICIO (m.): | 6 | SUPERFICIE COPERTA (mq): | 138.40 |
| PIANI FUORI TERRA (n): | 2 | VOLUME FUORI TERRA (mc): | 830.40 |
| EPOCA IMPIANTO ORIGINARIO: | ANNO: | | |
| INTERVENTI SUCCESSIVI: | | | |
| DI MODESTA ENTITA': | ANNO: | | |
| DI PESANTE ENTITA': | ANNO: | | |

TIPOLOGIA:

| | | | | | |
|-----------|----------|------------|--|--------|--|
| ISOLATO: | | A CORTE: | | ALTRO: | |
| IN LINEA: | x | A SCHIERA: | | | |

VALORE:

| GRADO DI CONSERVAZIONE | | VALORE ARCHITETTONICO AMBIENTALE | | RAPPORTO CON IL CONTESTO | |
|------------------------|----------|----------------------------------|----------|--------------------------|----------|
| BUONO | x | BUONO | x | BUONO | x |
| MEDIOCRE | | MEDIOCRE | | MEDIOCRE | |
| PESSIMO | | PESSIMO | | PESSIMO | |

DESTINAZIONE D'USO:

| DESTINAZIONI D'USO ESISTENTI | | | | DESTINAZIONI D'USO AMMESSE | | | | 0 = Non utilizzato 1 = Residenza (compreso depositi, autorimesse, ecc.) 2 = Artigianato 3 = Commercio/Terziario/Direzionale 4 = Agricolo 5 = Usi particolari (chiesa, edifici pubblici, ecc.) |
|------------------------------|----------|--|--|----------------------------|----------|--|--|--|
| INTERRATO | | | | INTERRATO | | | | |
| TERRA | 1 | | | TERRA | 1 | | | |
| PRIMO PIANO | 1 | | | PRIMO PIANO | 1 | | | |
| SECONDO PIANO | | | | SECONDO PIANO | | | | |
| SOTTOTETTO | | | | SOTTOTETTO | | | | |

QUALITA' E INTERVENTI:

| QUALITA' STORICO AMBIENTALI | ELEMENTI DI CONTRASTO | INTERVENTI SUL VOLUME ESISTENTE |
|--|-----------------------|-------------------------------------|
| 1. Edifici di elevato valore storico-architettonico ed edifici religiosi | FORATURE | RESTAURO / RISANAMENTO CONSERVATIVO |
| 2a. Edifici di valore storico | BALCONI / TERRAZZE | RISTRUTTURAZIONE PARZIALE |
| 2b. Edifici di valore ambientale | COPERTURA | x |
| 3. Edificio di recente costruzione | INFISSI | RISTRUTTURAZIONE TOTALE |
| 4. Edificio in contrasto con l'ambiente | ALTRO | DEMOLIZIONE SENZA RICOSTRUZ. |
| NOTE: | NOTE: | SOSTITUZIONE EDILIZIA |
| | | NOTE: |

PRESCRIZIONI:

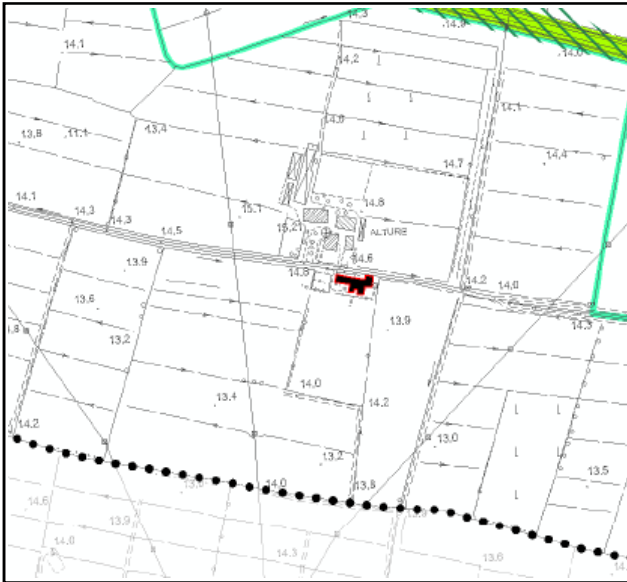
| |
|--|
| |
|--|



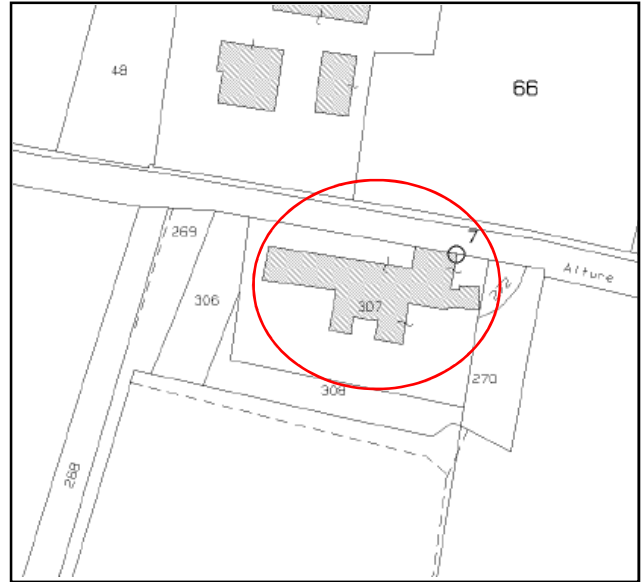
| | | | |
|-------------|---|--|---|
| SCHEDA B | COMUNE DI VILLAGA | |  |
| | PROVINCIA DI VICENZA | | |
| | Edifici di cui alla L.R. n. 11/2004, art. 40, comma 4 e N.T.A. del P.A.T. art. 15 | | |

| | | | | | |
|---------|-----------|-------------|------------|--------------------|----------|
| FOGLIO: | 18 | PARTICELLA: | 307 | CORPO DI FABBRICA: | A |
|---------|-----------|-------------|------------|--------------------|----------|

| | | | | | |
|-------------|----------------------|---------|-----------|--------------------|-------------|
| UBICAZIONE: | Via Quargente | CIVICO: | 55 | CODICE ECOGRAFICO: | 9680 |
|-------------|----------------------|---------|-----------|--------------------|-------------|



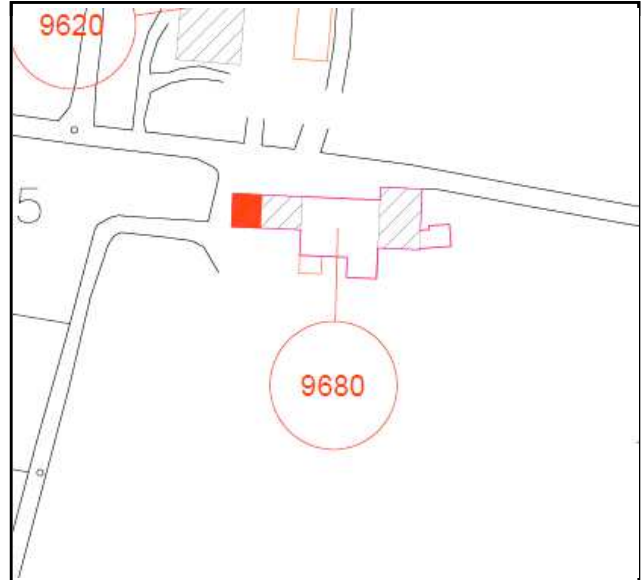
ESTRATTO P.A.T.



ESTRATTO CATASTALE



FOTO



INDIVIDUAZIONE CORPO FABBRICA

A

| | | |
|---------------------|---|--|
| Grado di protezione | 4 | |
|---------------------|---|--|

| | |
|---------------------|-----------------------------|
| Contesto ambientale | PAESAGGIO RURALE DI PIANURA |
|---------------------|-----------------------------|

| | | | |
|----------|--|--|---|
| SCHEDA B | COMUNE DI VILLAGA | |  |
| | PROVINCIA DI VICENZA | | |
| | Edifici di cui alla L.R. n. 11/2004, art. 40, comma 4 e N.T.A. del P.A.T. art. 15 | | |

LOCALIZZAZIONE:

| | | | | | | | |
|----------------------|-----------|-------------|------------|--------------------|-------------|--------------------|----------|
| FOGLIO: | 18 | PARTICELLA: | 307 | CODICE ECOGRAFICO: | 9680 | CORPO DI FABBRICA: | B |
| UBICAZIONE: | | | | | | | |
| Via Quargente | | | | CIVICO: | 55 | | |

FAMIGLIE E ABITAZIONI:

| | | | |
|-----------------------------------|--|-----------------------|--|
| ALLOGGI OCCUPATI: | | ALLOGGI NON OCCUPATI: | |
| ALLOGGI OCCUPATI SALTUARIALMENTE: | | | |
| STANZE: | | FAMIGLIE: | |
| | | RESIDENTI: | |

CARATTERISTICHE DIMENSIONALI:

| | | | |
|----------------------------|----------|--------------------------|---------------|
| ALTEZZA EDIFICIO (m.): | 6 | SUPERFICIE COPERTA (mq): | 90.83 |
| PIANI FUORI TERRA (n): | 2 | VOLUME FUORI TERRA (mc): | 544.95 |
| EPOCA IMPIANTO ORIGINARIO: | ANNO: | | |
| INTERVENTI SUCCESSIVI: | | | |
| DI MODESTA ENTITA': | ANNO: | | |
| DI PESANTE ENTITA': | ANNO: | | |

TIPOLOGIA:

| | | | | | |
|-----------|----------|------------|--|--------|--|
| ISOLATO: | | A CORTE: | | ALTRO: | |
| IN LINEA: | x | A SCHIERA: | | | |

VALORE:

| GRADO DI CONSERVAZIONE | | VALORE ARCHITETTONICO AMBIENTALE | | RAPPORTO CON IL CONTESTO | |
|------------------------|----------|----------------------------------|----------|--------------------------|----------|
| BUONO | | BUONO | | BUONO | |
| MEDIOCRE | | MEDIOCRE | | MEDIOCRE | |
| PESSIMO | x | PESSIMO | x | PESSIMO | x |

DESTINAZIONE D'USO:

| DESTINAZIONI D'USO ESISTENTI | | | | DESTINAZIONI D'USO AMMESSE | | | | 0 = Non utilizzato 1 = Residenza (compreso depositi, autorimesse, ecc.) 2 = Artigianato 3 = Commercio/Terziario/Direzionale 4 = Agricolo 5 = Usi particolari (chiesa, edifici pubblici, ecc.) |
|------------------------------|----------|--|--|----------------------------|----------|----------|--|--|
| INTERRATO | | | | INTERRATO | | | | |
| TERRA | 1 | | | TERRA | 1 | 4 | | |
| PRIMO PIANO | 1 | | | PRIMO PIANO | 1 | 4 | | |
| SECONDO PIANO | | | | SECONDO PIANO | | | | |
| SOTTOTETTO | | | | SOTTOTETTO | | | | |

QUALITA' E INTERVENTI:

| QUALITA' STORICO AMBIENTALI | ELEMENTI DI CONTRASTO | INTERVENTI SUL VOLUME ESISTENTE |
|--|-----------------------|-------------------------------------|
| 1. Edifici di elevato valore storico-architettonico ed edifici religiosi | FORATURE | RESTAURO / RISANAMENTO CONSERVATIVO |
| 2a. Edifici di valore storico | BALCONI / TERRAZZE | RISTRUTTURAZIONE PARZIALE |
| 2b. Edifici di valore ambientale | COPERTURA | RISTRUTTURAZIONE TOTALE |
| 3. Edificio di recente costruzione | INFISSI | DEMOLIZIONE SENZA RICOSTRUZ. |
| 4. Edificio in contrasto con l'ambiente | ALTRO | SOSTITUZIONE EDILIZIA |
| | | x |
| NOTE: | NOTE: | NOTE: |

PRESCRIZIONI:

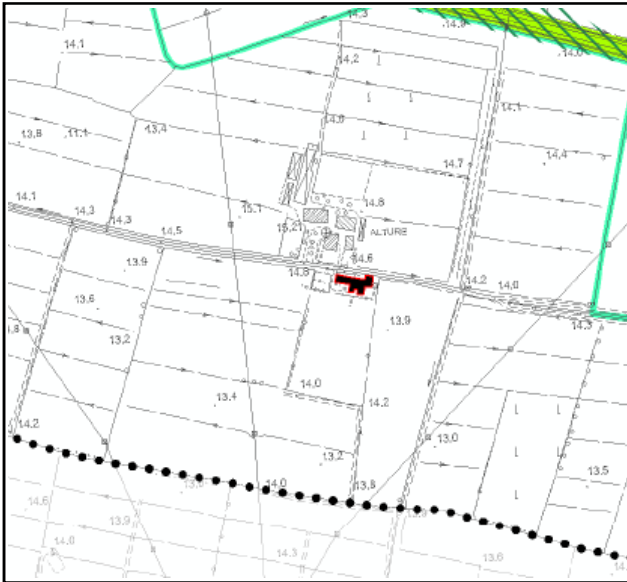
| |
|--|
| |
|--|



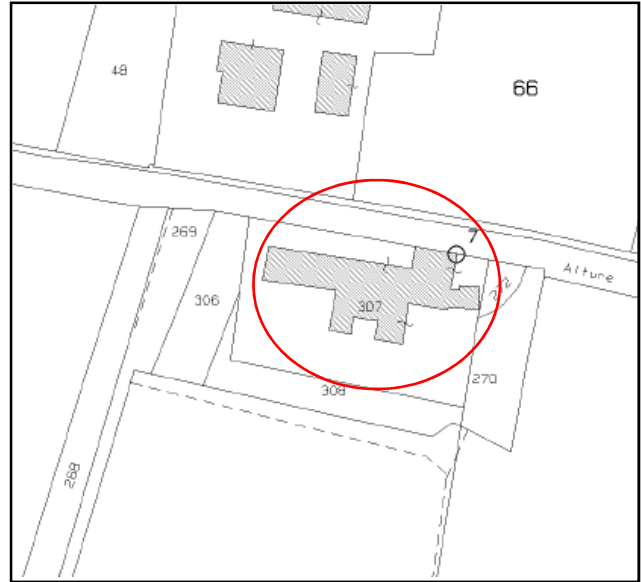
| | | | |
|-------------|---|--|---|
| SCHEDA B | COMUNE DI VILLAGA | |  |
| | PROVINCIA DI VICENZA | | |
| | Edifici di cui alla L.R. n. 11/2004, art. 40, comma 4 e N.T.A. del P.A.T. art. 15 | | |

| | | | | | |
|---------|-----------|-------------|------------|--------------------|----------|
| FOGLIO: | 18 | PARTICELLA: | 307 | CORPO DI FABBRICA: | B |
|---------|-----------|-------------|------------|--------------------|----------|

| | | | | | |
|-------------|----------------------|---------|-----------|--------------------|-------------|
| UBICAZIONE: | Via Quargente | CIVICO: | 55 | CODICE ECOGRAFICO: | 9680 |
|-------------|----------------------|---------|-----------|--------------------|-------------|



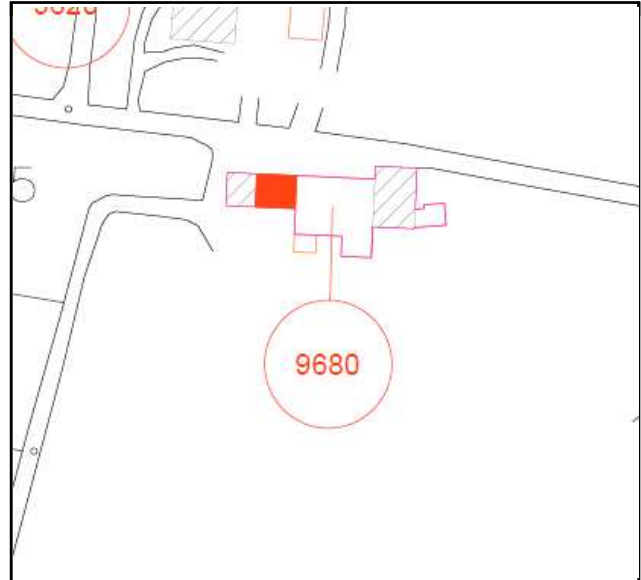
ESTRATTO P.A.T.



ESTRATTO CATASTALE



FOTO



INDIVIDUAZIONE CORPO FABBRICA

B

| | | |
|---------------------|---|--|
| Grado di protezione | 6 | |
|---------------------|---|--|

| | |
|---------------------|-----------|
| Contesto ambientale | OBBLIGATO |
|---------------------|-----------|

| | | | |
|----------|--|--|---|
| SCHEDA B | COMUNE DI VILLAGA | |  |
| | PROVINCIA DI VICENZA | | |
| | Edifici di cui alla L.R. n. 11/2004, art. 40, comma 4 e N.T.A. del P.A.T. art. 15 | | |

LOCALIZZAZIONE:

| | | | | | | | |
|-------------|----|---------------|-----|--------------------|------|--------------------|---|
| FOGLIO: | 18 | PARTICELLA: | 307 | CODICE ECOGRAFICO: | 9680 | CORPO DI FABBRICA: | c |
| UBICAZIONE: | | Via Quargente | | CIVICO: | 55 | | |

FAMIGLIE E ABITAZIONI:

| | | | |
|----------------------------------|--|-----------------------|--|
| ALLOGGI OCCUPATI: | | ALLOGGI NON OCCUPATI: | |
| ALLOGGI OCCUPATI SALTUARIAMENTE: | | | |
| STANZE: | | FAMIGLIE: | |
| | | RESIDENTI: | |

CARATTERISTICHE DIMENSIONALI:

| | | | |
|----------------------------|-------|--------------------------|--------|
| ALTEZZA EDIFICIO (m.): | 3.5 | SUPERFICIE COPERTA (mq): | 152.41 |
| PIANI FUORI TERRA (n): | 2 | VOLUME FUORI TERRA (mc): | 533.44 |
| EPOCA IMPIANTO ORIGINARIO: | ANNO: | | |
| INTERVENTI SUCCESSIVI: | | | |
| DI MODESTA ENTITA': | ANNO: | | |
| DI PESANTE ENTITA': | ANNO: | | |

TIPOLOGIA:

| | | | | | |
|-----------|---|------------|--|--------|--|
| ISOLATO: | | A CORTE: | | ALTRO: | |
| IN LINEA: | x | A SCHIERA: | | | |

VALORE:

| GRADO DI CONSERVAZIONE | | VALORE ARCHITETTONICO AMBIENTALE | | RAPPORTO CON IL CONTESTO | |
|------------------------|---|----------------------------------|---|--------------------------|---|
| BUONO | | BUONO | x | BUONO | x |
| MEDIOCRE | x | MEDIOCRE | | MEDIOCRE | |
| PESSIMO | | PESSIMO | | PESSIMO | |

DESTINAZIONE D'USO:

| DESTINAZIONI D'USO ESISTENTI | | | | DESTINAZIONI D'USO AMMESSE | | | | 0 = Non utilizzato 1 = Residenza (compreso depositi, autorimesse, ecc.) 2 = Artigianato 3 = Commercio/Terziario/Direzionale 4 = Agricolo 5 = Usi particolari (chiesa, edifici pubblici, ecc.) |
|------------------------------|---|--|--|----------------------------|---|---|--|--|
| INTERRATO | | | | INTERRATO | | | | |
| TERRA | 4 | | | TERRA | 4 | 1 | | |
| PRIMO PIANO | 4 | | | PRIMO PIANO | 4 | 1 | | |
| SECONDO PIANO | | | | SECONDO PIANO | | | | |
| SOTTOTETTO | | | | SOTTOTETTO | | | | |

QUALITA' E INTERVENTI:

| QUALITA' STORICO AMBIENTALI | | ELEMENTI DI CONTRASTO | | INTERVENTI SUL VOLUME ESISTENTE | |
|--|---|-----------------------|--|-------------------------------------|---|
| 1. Edifici di elevato valore storico-architettonico ed edifici religiosi | | FORATURE | | RESTAURO / RISANAMENTO CONSERVATIVO | |
| 2a. Edifici di valore storico | | BALCONI / TERRAZZE | | RISTRUTTURAZIONE PARZIALE | x |
| 2b. Edifici di valore ambientale | x | COPERTURA | | RISTRUTTURAZIONE TOTALE | |
| 3. Edificio di recente costruzione | | INFISSI | | DEMOLIZIONE SENZA RICOSTRUZ. | |
| 4. Edificio in contrasto con l'ambiente | | ALTRO | | SOSTITUZIONE EDILIZIA | |
| NOTE: | | NOTE: | | NOTE: | |

PRESCRIZIONI:

| |
|--|
| |
|--|

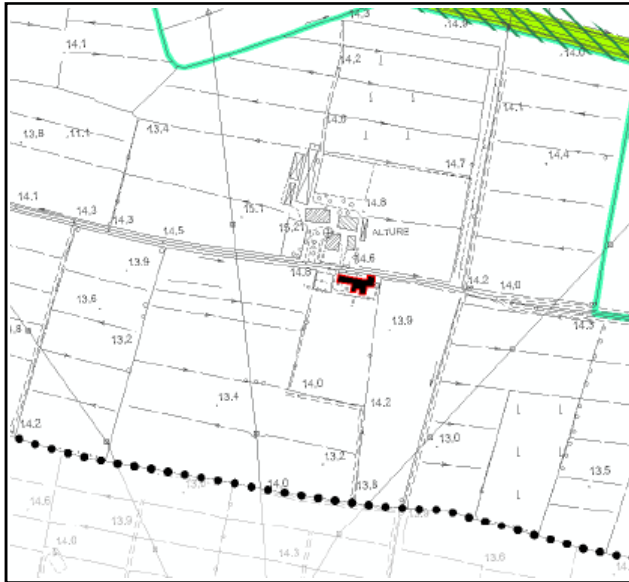


FOTO

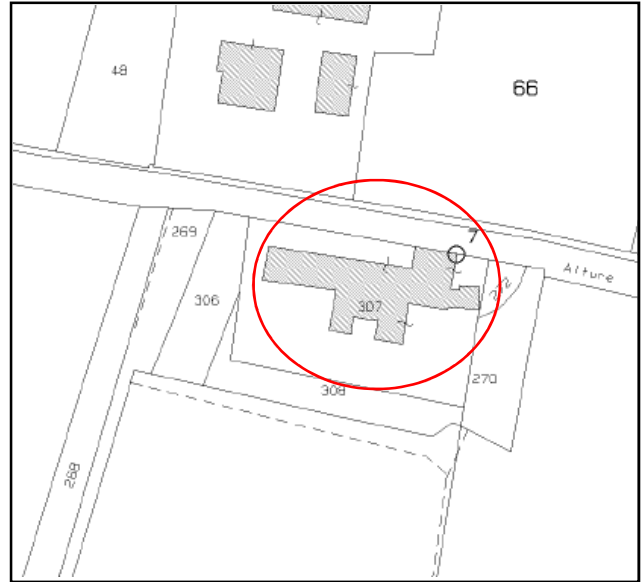
| | | | |
|-------------|---|--|---|
| SCHEDA B | COMUNE DI VILLAGA | |  |
| | PROVINCIA DI VICENZA | | |
| | Edifici di cui alla L.R. n. 11/2004, art. 40, comma 4 e N.T.A. del P.A.T. art. 15 | | |

| | | | | | |
|---------|-----------|-------------|------------|--------------------|----------|
| FOGLIO: | 18 | PARTICELLA: | 307 | CORPO DI FABBRICA: | C |
|---------|-----------|-------------|------------|--------------------|----------|

| | | | | | |
|-------------|----------------------|---------|-----------|--------------------|-------------|
| UBICAZIONE: | Via Quargente | CIVICO: | 55 | CODICE ECOGRAFICO: | 9680 |
|-------------|----------------------|---------|-----------|--------------------|-------------|



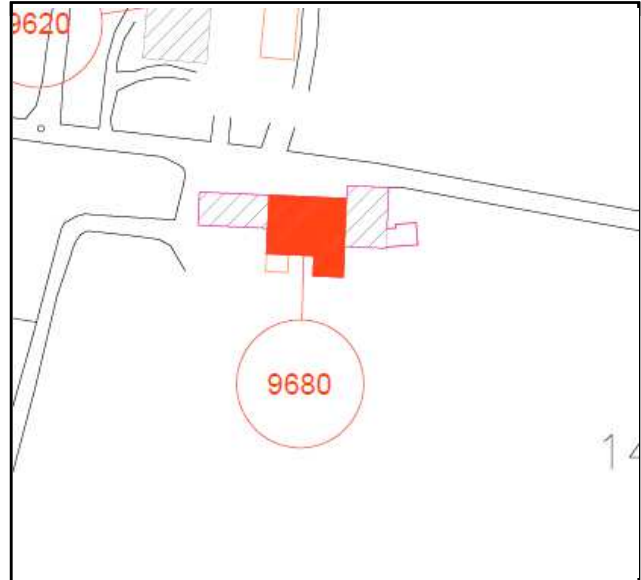
ESTRATTO P.A.T.



ESTRATTO CATASTALE



FOTO



INDIVIDUAZIONE CORPO FABBRICA

C

| | | |
|---------------------|---|--|
| Grado di protezione | 3 | |
|---------------------|---|--|

| | |
|---------------------|-----------|
| Contesto ambientale | OBBLIGATO |
|---------------------|-----------|

| | | | |
|----------|--|--|---|
| SCHEDA B | COMUNE DI VILLAGA | |  |
| | PROVINCIA DI VICENZA | | |
| | Edifici di cui alla L.R. n. 11/2004, art. 40, comma 4 e N.T.A. del P.A.T. art. 15 | | |

LOCALIZZAZIONE:

| | | | | | | | |
|-------------|---------------|-------------|-----|--------------------|------|--------------------|---|
| FOGLIO: | 18 | PARTICELLA: | 307 | CODICE ECOGRAFICO: | 9680 | CORPO DI FABBRICA: | D |
| UBICAZIONE: | Via Quargente | | | CIVICO: | 55 | | |

FAMIGLIE E ABITAZIONI:

| | | | |
|-----------------------------------|--|-----------------------|--|
| ALLOGGI OCCUPATI: | | ALLOGGI NON OCCUPATI: | |
| ALLOGGI OCCUPATI SALTUARIALMENTE: | | | |
| STANZE: | | FAMIGLIE: | |
| | | RESIDENTI: | |

CARATTERISTICHE DIMENSIONALI:

| | | | |
|----------------------------|-------|--------------------------|--------|
| ALTEZZA EDIFICIO (m.): | 6 | SUPERFICIE COPERTA (mq): | 47.00 |
| PIANI FUORI TERRA (n): | 2 | VOLUME FUORI TERRA (mc): | 282.00 |
| EPOCA IMPIANTO ORIGINARIO: | ANNO: | | |
| INTERVENTI SUCCESSIVI: | | | |
| DI MODESTA ENTITA': | ANNO: | | |
| DI PESANTE ENTITA': | ANNO: | | |

TIPOLOGIA:

| | | | | | |
|-----------|---|------------|--|--------|--|
| ISOLATO: | | A CORTE: | | ALTRO: | |
| IN LINEA: | x | A SCHIERA: | | | |

VALORE:

| GRADO DI CONSERVAZIONE | | VALORE ARCHITETTONICO AMBIENTALE | | RAPPORTO CON IL CONTESTO | |
|------------------------|---|----------------------------------|---|--------------------------|---|
| BUONO | x | BUONO | x | BUONO | x |
| MEDIOCRE | | MEDIOCRE | | MEDIOCRE | |
| PESSIMO | | PESSIMO | | PESSIMO | |

DESTINAZIONE D'USO:

| DESTINAZIONI D'USO ESISTENTI | | | | DESTINAZIONI D'USO AMMESSE | | | | 0 = Non utilizzato 1 = Residenza (compreso depositi, autorimesse, ecc.) 2 = Artigianato 3 = Commercio/Terziario/Direzionale 4 = Agricolo 5 = Usi particolari (chiesa, edifici pubblici, ecc.) |
|------------------------------|---|--|--|----------------------------|---|---|--|--|
| INTERRATO | | | | INTERRATO | | | | |
| TERRA | 4 | | | TERRA | 4 | 1 | | |
| PRIMO PIANO | 4 | | | PRIMO PIANO | 4 | 1 | | |
| SECONDO PIANO | | | | SECONDO PIANO | | | | |
| SOTTOTETTO | | | | SOTTOTETTO | | | | |

QUALITA' E INTERVENTI:


| QUALITA' STORICO AMBIENTALI | ELEMENTI DI CONTRASTO | INTERVENTI SUL VOLUME ESISTENTE |
|--|-----------------------|-------------------------------------|
| 1. Edifici di elevato valore storico-architettonico ed edifici religiosi | FORATURE | RESTAURO / RISANAMENTO CONSERVATIVO |
| 2a. Edifici di valore storico | BALCONI / TERRAZZE | RISTRUTTURAZIONE PARZIALE |
| 2b. Edifici di valore ambientale | COPERTURA | x |
| 3. Edificio di recente costruzione | INFISSI | RISTRUTTURAZIONE TOTALE |
| 4. Edificio in contrasto con l'ambiente | ALTRO | DEMOLIZIONE SENZA RICOSTRUZ. |
| NOTE: | NOTE: | SOSTITUZIONE EDILIZIA |
| | | NOTE: |

PRESCRIZIONI:

| |
|--|
| |
|--|



FOTO

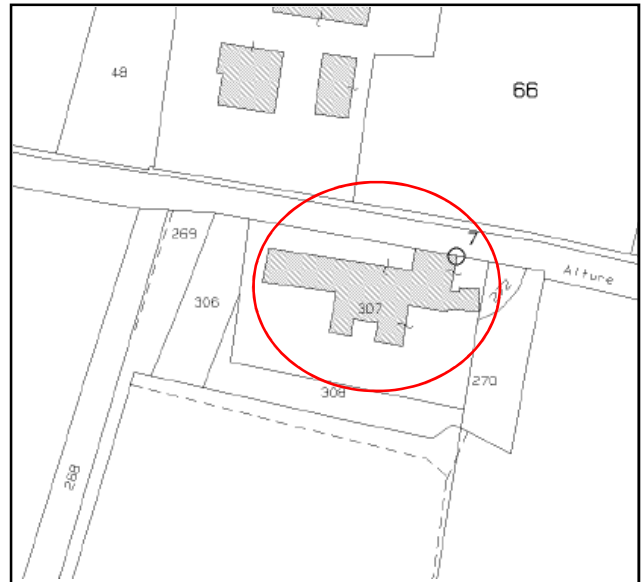
| | | | |
|-------------|---|--|---|
| SCHEDA B | COMUNE DI VILLAGA | |  |
| | PROVINCIA DI VICENZA | | |
| | Edifici di cui alla L.R. n. 11/2004, art. 40, comma 4 e N.T.A. del P.A.T. art. 15 | | |

| | | | | | |
|---------|-----------|-------------|------------|--------------------|----------|
| FOGLIO: | 18 | PARTICELLA: | 307 | CORPO DI FABBRICA: | D |
|---------|-----------|-------------|------------|--------------------|----------|

| | | | | | |
|-------------|----------------------|---------|-----------|--------------------|-------------|
| UBICAZIONE: | Via Quargente | CIVICO: | 55 | CODICE ECOGRAFICO: | 9680 |
|-------------|----------------------|---------|-----------|--------------------|-------------|



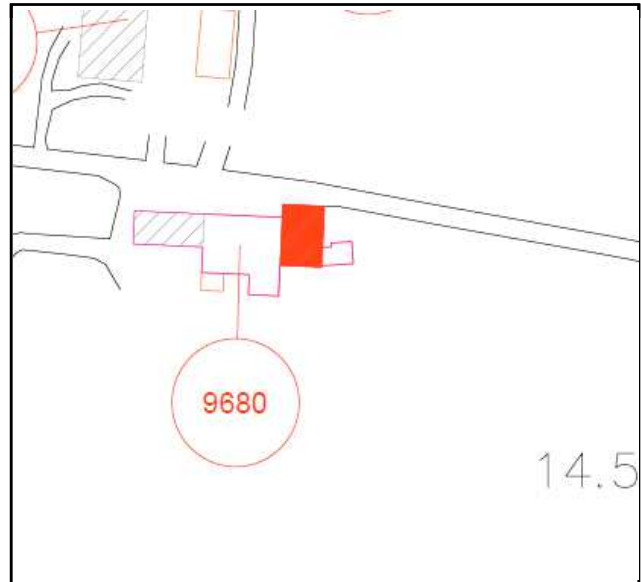
ESTRATTO P.A.T.



ESTRATTO CATASTALE



FOTO



INDIVIDUAZIONE CORPO FABBRICA

D

| | | |
|---------------------|---|--|
| Grado di protezione | 3 | |
|---------------------|---|--|

| | |
|---------------------|-----------------------------|
| Contesto ambientale | PAESAGGIO RURALE DI PIANURA |
|---------------------|-----------------------------|

| | | | |
|----------|--|--|---|
| SCHEDA B | COMUNE DI VILLAGA | |  |
| | PROVINCIA DI VICENZA | | |
| | Edifici di cui alla L.R. n. 11/2004, art. 40, comma 4 e N.T.A. del P.A.T. art. 15 | | |

LOCALIZZAZIONE:

| | | | | | | | |
|--|-----------|-------------|------------|--------------------|-------------|--------------------|----------|
| FOGLIO: | 18 | PARTICELLA: | 307 | CODICE ECOGRAFICO: | 9680 | CORPO DI FABBRICA: | E |
| UBICAZIONE: Via Quargente CIVICO: 55 | | | | | | | |

FAMIGLIE E ABITAZIONI:

| | | | |
|-----------------------------------|--|-----------------------|--|
| ALLOGGI OCCUPATI: | | ALLOGGI NON OCCUPATI: | |
| ALLOGGI OCCUPATI SALTUARIALMENTE: | | | |
| STANZE: | | FAMIGLIE: | |
| | | RESIDENTI: | |

CARATTERISTICHE DIMENSIONALI:

| | | | |
|----------------------------|------------|--------------------------|--------------|
| ALTEZZA EDIFICIO (m.): | 3.6 | SUPERFICIE COPERTA (mq): | 19.08 |
| PIANI FUORI TERRA (n): | | VOLUME FUORI TERRA (mc): | 68.69 |
| EPOCA IMPIANTO ORIGINARIO: | ANNO: | | |
| INTERVENTI SUCCESSIVI: | | | |
| DI MODESTA ENTITA': | ANNO: | | |
| DI PESANTE ENTITA': | ANNO: | | |

TIPOLOGIA:

| | | | | | |
|-----------|----------|------------|--|--------|--|
| ISOLATO: | | A CORTE: | | ALTRO: | |
| IN LINEA: | x | A SCHIERA: | | | |

VALORE:

| GRADO DI CONSERVAZIONE | | VALORE ARCHITETTONICO AMBIENTALE | | RAPPORTO CON IL CONTESTO | |
|------------------------|----------|----------------------------------|----------|--------------------------|----------|
| BUONO | | BUONO | x | BUONO | x |
| MEDIOCRE | | MEDIOCRE | | MEDIOCRE | |
| PESSIMO | x | PESSIMO | | PESSIMO | |

DESTINAZIONE D'USO:

| DESTINAZIONI D'USO ESISTENTI | | | | DESTINAZIONI D'USO AMMESSE | | | | 0 = Non utilizzato 1 = Residenza (compreso depositi, autorimesse, ecc.) 2 = Artigianato 3 = Commercio/Terziario/Direzionale 4 = Agricolo 5 = Usi particolari (chiesa, edifici pubblici, ecc.) |
|------------------------------|----------|--|--|----------------------------|----------|--|--|--|
| INTERRATO | | | | INTERRATO | | | | |
| TERRA | 1 | | | TERRA | 1 | | | |
| PRIMO PIANO | | | | PRIMO PIANO | | | | |
| SECONDO PIANO | | | | SECONDO PIANO | | | | |
| SOTTOTETTO | | | | SOTTOTETTO | | | | |

QUALITA' E INTERVENTI:

| QUALITA' STORICO AMBIENTALI | ELEMENTI DI CONTRASTO | INTERVENTI SUL VOLUME ESISTENTE |
|--|-----------------------|-------------------------------------|
| 1. Edifici di elevato valore storico-architettonico ed edifici religiosi | FORATURE | RESTAURO / RISANAMENTO CONSERVATIVO |
| 2a. Edifici di valore storico | BALCONI / TERRAZZE | RISTRUTTURAZIONE PARZIALE |
| 2b. Edifici di valore ambientale | COPERTURA | RISTRUTTURAZIONE TOTALE |
| 3. Edificio di recente costruzione | INFISSI | DEMOLIZIONE SENZA RICOSTRUZ. |
| 4. Edificio in contrasto con l'ambiente | ALTRO | SOSTITUZIONE EDILIZIA |
| NOTE: | NOTE: | NOTE: |

PRESCRIZIONI:

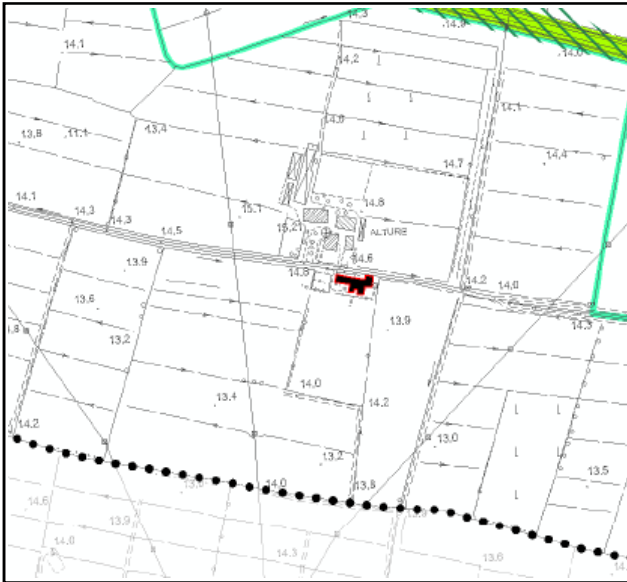
| |
|--|
| |
|--|



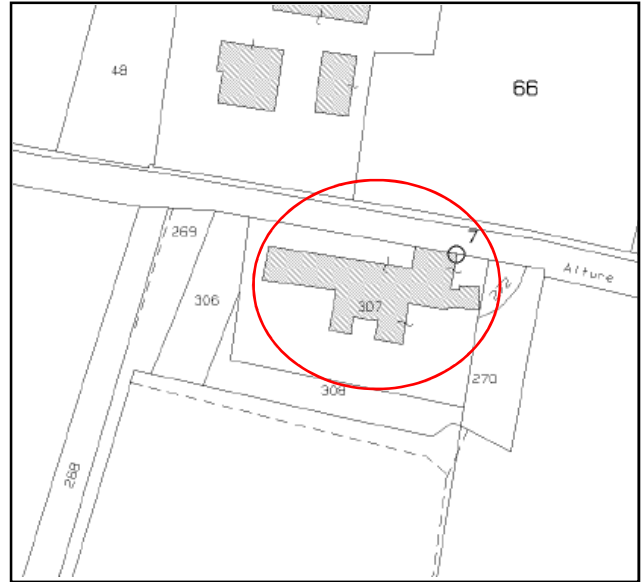
| | | | |
|-------------|---|--|---|
| SCHEDA B | COMUNE DI VILLAGA | |  |
| | PROVINCIA DI VICENZA | | |
| | Edifici di cui alla L.R. n. 11/2004, art. 40, comma 4 e N.T.A. del P.A.T. art. 15 | | |

| | | | | | |
|---------|-----------|-------------|------------|--------------------|----------|
| FOGLIO: | 18 | PARTICELLA: | 307 | CORPO DI FABBRICA: | E |
|---------|-----------|-------------|------------|--------------------|----------|

| | | | | | |
|-------------|----------------------|---------|-----------|--------------------|-------------|
| UBICAZIONE: | Via Quargente | CIVICO: | 55 | CODICE ECOGRAFICO: | 9680 |
|-------------|----------------------|---------|-----------|--------------------|-------------|



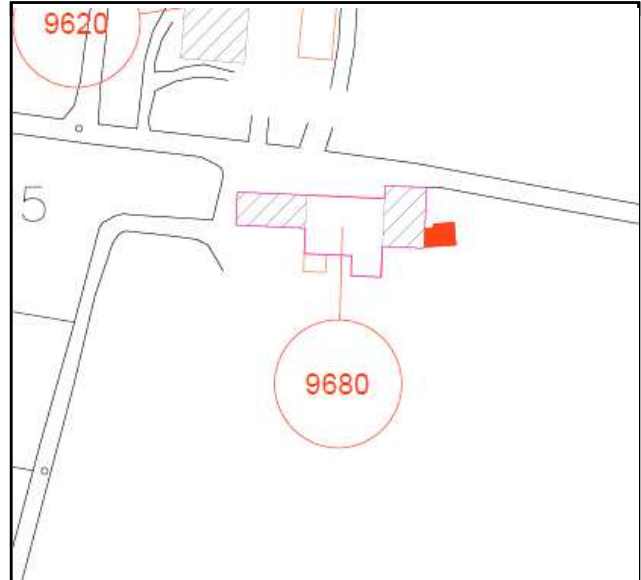
ESTRATTO P.A.T.



ESTRATTO CATASTALE



FOTO




INDIVIDUAZIONE CORPO FABBRICA

E

| | | |
|---------------------|---|--|
| Grado di protezione | 4 | |
|---------------------|---|--|

| | |
|---------------------|------------------|
| Contesto ambientale | OBBLIGATO |
|---------------------|------------------|

| | | | |
|----------|--|--|---|
| SCHEDA B | COMUNE DI VILLAGA | |  |
| | PROVINCIA DI VICENZA | | |
| | Edifici di cui alla L.R. n. 11/2004, art. 40, comma 4 e N.T.A. del P.A.T. art. 15 | | |

LOCALIZZAZIONE:

| | | | | | | | |
|-------------|----------------------|-------------|------------|--------------------|-------------|--------------------|----------|
| FOGLIO: | 18 | PARTICELLA: | 307 | CODICE ECOGRAFICO: | 9680 | CORPO DI FABBRICA: | F |
| UBICAZIONE: | Via Quargente | | | CIVICO: | 55 | | |

FAMIGLIE E ABITAZIONI:

| | | | |
|----------------------------------|--|-----------------------|--|
| ALLOGGI OCCUPATI: | | ALLOGGI NON OCCUPATI: | |
| ALLOGGI OCCUPATI SALTUARIAMENTE: | | | |
| STANZE: | | FAMIGLIE: | |
| | | RESIDENTI: | |

CARATTERISTICHE DIMENSIONALI:

| | | | |
|----------------------------|------------|--------------------------|--------------|
| ALTEZZA EDIFICIO (m): | 3,5 | SUPERFICIE COPERTA (mq): | 25,50 |
| PIANI FUORI TERRA (n): | 2 | VOLUME FUORI TERRA (mc): | 89,25 |
| EPOCA IMPIANTO ORIGINARIO: | ANNO: | | |
| INTERVENTI SUCCESSIVI: | | | |
| DI MODESTA ENTITA': | ANNO: | | |
| DI PESANTE ENTITA': | ANNO: | | |

TIPOLOGIA:

| | | | | | |
|-----------|----------|------------|--|--------|--|
| ISOLATO: | | A CORTE: | | ALTRO: | |
| IN LINEA: | x | A SCHIERA: | | | |



FOTO

VALORE:

| GRADO DI CONSERVAZIONE | | VALORE ARCHITETTONICO AMBIENTALE | | RAPPORTO CON IL CONTESTO | |
|------------------------|----------|----------------------------------|----------|--------------------------|----------|
| BUONO | x | BUONO | x | BUONO | x |
| MEDIOCRE | | MEDIOCRE | | MEDIOCRE | |
| PESSIMO | | PESSIMO | | PESSIMO | |

DESTINAZIONE D'USO:


| DESTINAZIONI D'USO ESISTENTI | | | | | DESTINAZIONI D'USO AMMESSE | | | | | 0 = Non utilizzato 1 = Residenza (compreso depositi, autorimesse, ecc.) 2 = Artigianato 3 = Commercio/Terziario/Direzionale 4 = Agricolo 5 = Usi particolari (chiesa, edifici pubblici, ecc.) |
|------------------------------|----------|--|--|--|----------------------------|----------|----------|--|--|--|
| INTERRATO | | | | | INTERRATO | | | | | |
| TERRA | 4 | | | | TERRA | 4 | 1 | | | |
| PRIMO PIANO | 4 | | | | PRIMO PIANO | 4 | 1 | | | |
| SECONDO PIANO | | | | | SECONDO PIANO | | | | | |
| SOTTOTETTO | | | | | SOTTOTETTO | | | | | |

QUALITA' E INTERVENTI:

| QUALITA' STORICO AMBIENTALI | ELEMENTI DI CONTRASTO | INTERVENTI SUL VOLUME ESISTENTE |
|--|-----------------------|-------------------------------------|
| 1. Edifici di elevato valore storico-architettonico ed edifici religiosi | FORATURE | RESTAURO / RISANAMENTO CONSERVATIVO |
| 2a. Edifici di valore storico | BALCONI / TERRAZZE | RISTRUTTURAZIONE PARZIALE |
| 2b. Edifici di valore ambientale | COPERTURA | RISTRUTTURAZIONE TOTALE |
| 3. Edificio di recente costruzione | INFISSI | DEMOLIZIONE SENZA RICOSTRUZ. |
| 4. Edificio in contrasto con l'ambiente | ALTRO | SOSTITUZIONE EDILIZIA |
| NOTE: | NOTE: | NOTE: |

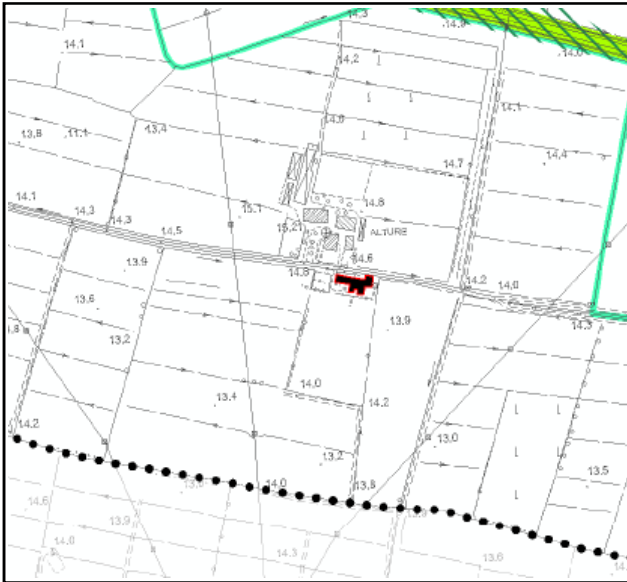
PRESCRIZIONI:

| |
|--|
| |
|--|

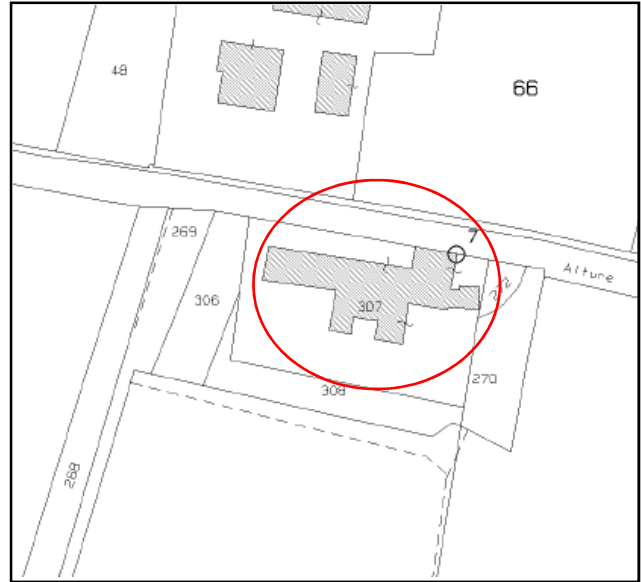
| | | | |
|-------------|---|--|---|
| SCHEDA B | COMUNE DI VILLAGA | |  |
| | PROVINCIA DI VICENZA | | |
| | Edifici di cui alla L.R. n. 11/2004, art. 40, comma 4 e N.T.A. del P.A.T. art. 15 | | |

| | | | | | |
|---------|-----------|-------------|------------|--------------------|----------|
| FOGLIO: | 18 | PARTICELLA: | 307 | CORPO DI FABBRICA: | F |
|---------|-----------|-------------|------------|--------------------|----------|

| | | | | | |
|-------------|----------------------|---------|-----------|--------------------|-------------|
| UBICAZIONE: | Via Quargente | CIVICO: | 55 | CODICE ECOGRAFICO: | 9680 |
|-------------|----------------------|---------|-----------|--------------------|-------------|



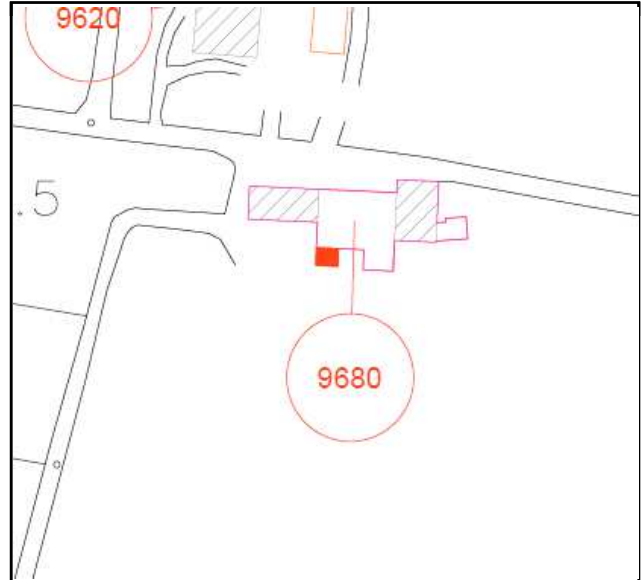
ESTRATTO P.A.T.



ESTRATTO CATASTALE



FOTO




INDIVIDUAZIONE CORPO FABBRICA

F

| | | |
|---------------------|---|--|
| Grado di protezione | 6 | |
|---------------------|---|--|

| | |
|---------------------|-----------|
| Contesto ambientale | OBBLIGATO |
|---------------------|-----------|

| | | | |
|----------|--|--|---|
| SCHEDA B | COMUNE DI VILLAGA | |  |
| | PROVINCIA DI VICENZA | | |
| | Edifici di cui alla L.R. n. 11/2004, art. 40, comma 4 e N.T.A. del P.A.T. art. 15 | | |

LOCALIZZAZIONE:

| | | | | | | | |
|-------------|---------------|-------------|-----|--------------------|------|--------------------|---|
| FOGLIO: | 18 | PARTICELLA: | 285 | CODICE ECOGRAFICO: | 9780 | CORPO DI FABBRICA: | A |
| UBICAZIONE: | Via Quargente | | | CIVICO: | 72 | | |

FAMIGLIE E ABITAZIONI:

| | | | |
|-----------------------------------|--|-----------------------|--|
| ALLOGGI OCCUPATI: | | ALLOGGI NON OCCUPATI: | |
| ALLOGGI OCCUPATI SALTUARIALMENTE: | | | |
| STANZE: | | FAMIGLIE: | |
| | | RESIDENTI: | |

CARATTERISTICHE DIMENSIONALI:

| | | | |
|----------------------------|-------|--------------------------|--------|
| ALTEZZA EDIFICIO (m): | 7.5 | SUPERFICIE COPERTA (mq): | 110.50 |
| PIANI FUORI TERRA (n): | 3 | VOLUME FUORI TERRA (mc): | 828.75 |
| EPOCA IMPIANTO ORIGINARIO: | ANNO: | | |
| INTERVENTI SUCCESSIVI: | | | |
| DI MODESTA ENTITA': | ANNO: | | |
| DI PESANTE ENTITA': | ANNO: | | |

TIPOLOGIA:

| | | | | | |
|-----------|---|------------|--|--------|--|
| ISOLATO: | | A CORTE: | | ALTRO: | |
| IN LINEA: | x | A SCHIERA: | | | |

VALORE:

| GRADO DI CONSERVAZIONE | | VALORE ARCHITETTONICO AMBIENTALE | | RAPPORTO CON IL CONTESTO | |
|------------------------|---|----------------------------------|---|--------------------------|---|
| BUONO | x | BUONO | x | BUONO | x |
| MEDIOCRE | | MEDIOCRE | | MEDIOCRE | |
| PESSIMO | | PESSIMO | | PESSIMO | |

DESTINAZIONE D'USO:

| DESTINAZIONI D'USO ESISTENTI | | | | DESTINAZIONI D'USO AMMESSE | | | | 0 = Non utilizzato 1 = Residenza (compreso depositi, autorimesse, ecc.) 2 = Artigianato 3 = Commercio/Terziario/Direzionale 4 = Agricolo 5 = Usi particolari (chiesa, edifici pubblici, ecc.) |
|------------------------------|---|--|--|----------------------------|---|--|--|--|
| INTERRATO | | | | INTERRATO | | | | |
| TERRA | 1 | | | TERRA | 1 | | | |
| PRIMO PIANO | | | | PRIMO PIANO | | | | |
| SECONDO PIANO | | | | SECONDO PIANO | | | | |
| SOTTOTETTO | | | | SOTTOTETTO | | | | |

QUALITA' E INTERVENTI:


| QUALITA' STORICO AMBIENTALI | | ELEMENTI DI CONTRASTO | | INTERVENTI SUL VOLUME ESISTENTE | |
|--|---|-----------------------|--|-------------------------------------|---|
| 1. Edifici di elevato valore storico-architettonico ed edifici religiosi | | FORATURE | | RESTAURO / RISANAMENTO CONSERVATIVO | |
| 2a. Edifici di valore storico | | BALCONI / TERRAZZE | | RISTRUTTURAZIONE PARZIALE | x |
| 2b. Edifici di valore ambientale | x | COPERTURA | | RISTRUTTURAZIONE TOTALE | |
| 3. Edificio di recente costruzione | | INFISSI | | DEMOLIZIONE SENZA RICOSTRUZ. | |
| 4. Edificio in contrasto con l'ambiente | | ALTRO | | SOSTITUZIONE EDILIZIA | |
| NOTE: | | NOTE: | | NOTE: | |

PRESCRIZIONI:

| |
|--|
| |
|--|

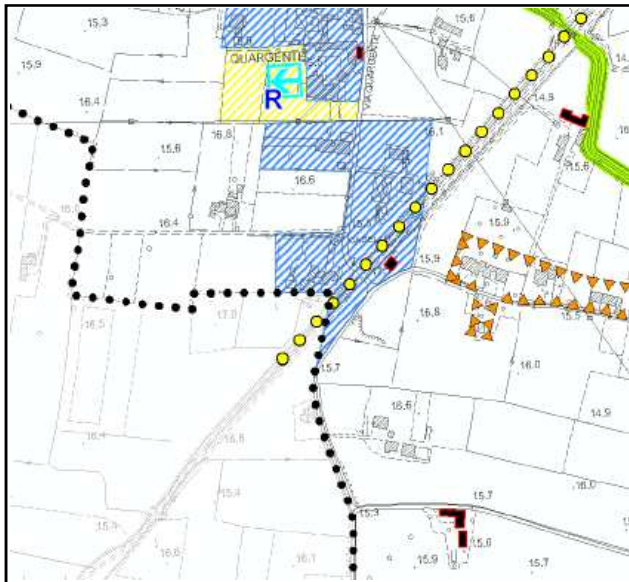


FOTO

| | | | |
|-------------|---|--|---|
| SCHEDA B | COMUNE DI VILLAGA | |  |
| | PROVINCIA DI VICENZA | | |
| | Edifici di cui alla L.R. n. 11/2004, art. 40, comma 4 e N.T.A. del P.A.T. art. 15 | | |

| | | | | | |
|---------|-----------|-------------|------------|--------------------|----------|
| FOGLIO: | 18 | PARTICELLA: | 285 | CORPO DI FABBRICA: | A |
|---------|-----------|-------------|------------|--------------------|----------|

| | | | | | |
|-------------|----------------------|---------|-----------|--------------------|-------------|
| UBICAZIONE: | Via Quargente | CIVICO: | 72 | CODICE ECOGRAFICO: | 9780 |
|-------------|----------------------|---------|-----------|--------------------|-------------|



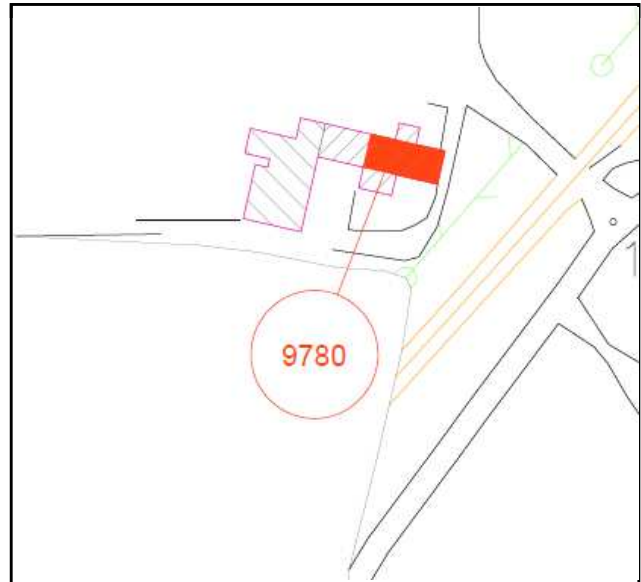
ESTRATTO P.A.T.



ESTRATTO CATASTALE



FOTO



INDIVIDUAZIONE CORPO FABBRICA

A

| | | |
|---------------------|---|--|
| Grado di protezione | 4 | |
|---------------------|---|--|

| | |
|---------------------|-----------------------------|
| Contesto ambientale | PAESAGGIO RURALE DI PIANURA |
|---------------------|-----------------------------|

| | | | |
|----------|--|--|---|
| SCHEDA B | COMUNE DI VILLAGA | |  |
| | PROVINCIA DI VICENZA | | |
| | Edifici di cui alla L.R. n. 11/2004, art. 40, comma 4 e N.T.A. del P.A.T. art. 15 | | |

LOCALIZZAZIONE:

| | | | | | | | |
|-------------|---------------|-------------|-----|--------------------|------|--------------------|---|
| FOGLIO: | 18 | PARTICELLA: | 285 | CODICE ECOGRAFICO: | 9780 | CORPO DI FABBRICA: | B |
| UBICAZIONE: | Via Quargente | | | CIVICO: | 72 | | |

FAMIGLIE E ABITAZIONI:

| | | | |
|-----------------------------------|--|-----------------------|--|
| ALLOGGI OCCUPATI: | | ALLOGGI NON OCCUPATI: | |
| ALLOGGI OCCUPATI SALTUARIALMENTE: | | | |
| STANZE: | | FAMIGLIE: | |
| | | RESIDENTI: | |

CARATTERISTICHE DIMENSIONALI:

| | | | |
|----------------------------|-------|--------------------------|-------|
| ALTEZZA EDIFICIO (m): | 3 | SUPERFICIE COPERTA (mq): | 32.50 |
| PIANI FUORI TERRA (n): | 1 | VOLUME FUORI TERRA (mc): | 97.50 |
| EPOCA IMPIANTO ORIGINARIO: | ANNO: | | |
| INTERVENTI SUCCESSIVI: | | | |
| DI MODESTA ENTITA': | ANNO: | | |
| DI PESANTE ENTITA': | ANNO: | | |

TIPOLOGIA:

| | | | | | |
|-----------|---|------------|--|--------|--|
| ISOLATO: | | A CORTE: | | ALTRO: | |
| IN LINEA: | x | A SCHIERA: | | | |

VALORE:

| GRADO DI CONSERVAZIONE | | VALORE ARCHITETTONICO AMBIENTALE | | RAPPORTO CON IL CONTESTO | |
|------------------------|---|----------------------------------|---|--------------------------|---|
| BUONO | x | BUONO | x | BUONO | |
| MEDIOCRE | | MEDIOCRE | | MEDIOCRE | x |
| PESSIMO | | PESSIMO | | PESSIMO | |

DESTINAZIONE D'USO:

| DESTINAZIONI D'USO ESISTENTI | | | | | DESTINAZIONI D'USO AMMESSE | | | | | 0 = Non utilizzato 1 = Residenza (compreso depositi, autorimesse, ecc.) 2 = Artigianato 3 = Commercio/Terziario/Direzionale 4 = Agricolo 5 = Usi particolari (chiesa, edifici pubblici, ecc.) |
|------------------------------|---|--|--|--|----------------------------|---|--|--|--|--|
| INTERRATO | | | | | INTERRATO | | | | | |
| TERRA | 1 | | | | TERRA | 1 | | | | |
| PRIMO PIANO | | | | | PRIMO PIANO | | | | | |
| SECONDO PIANO | | | | | SECONDO PIANO | | | | | |
| SOTTOTETTO | | | | | SOTTOTETTO | | | | | |

QUALITA' E INTERVENTI:

| QUALITA' STORICO AMBIENTALI | | ELEMENTI DI CONTRASTO | | INTERVENTI SUL VOLUME ESISTENTE | |
|--|---|-----------------------|--|-------------------------------------|---|
| 1. Edifici di elevato valore storico-architettonico ed edifici religiosi | | FORATURE | | RESTAURO / RISANAMENTO CONSERVATIVO | |
| 2a. Edifici di valore storico | | BALCONI / TERRAZZE | | RISTRUTTURAZIONE PARZIALE | x |
| 2b. Edifici di valore ambientale | | COPERTURA | | RISTRUTTURAZIONE TOTALE | |
| 3. Edificio di recente costruzione | | INFISSI | | DEMOLIZIONE SENZA RICOSTRUZ. | |
| 4. Edificio in contrasto con l'ambiente | x | ALTRO | | SOSTITUZIONE EDILIZIA | |
| NOTE: | | NOTE: | | NOTE: | |

PRESCRIZIONI:

| |
|--|
| |
|--|

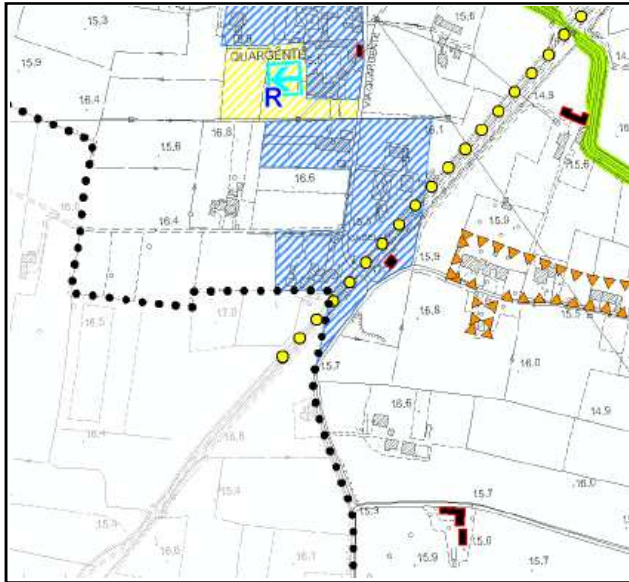


FOTO

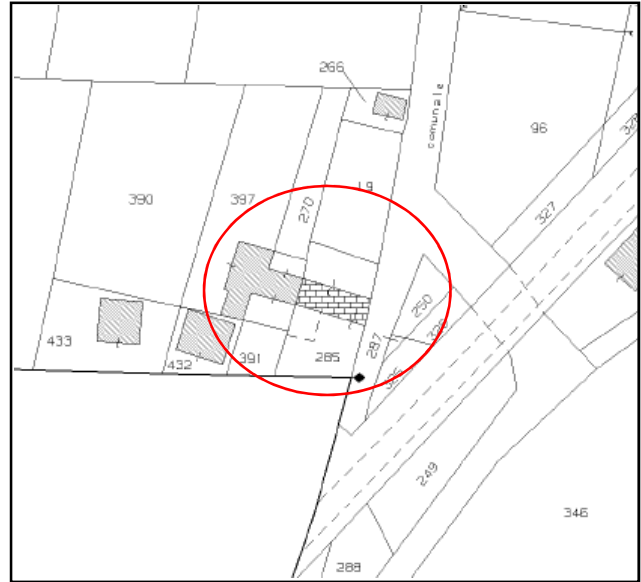
| | | | |
|-------------|---|--|---|
| SCHEDA B | COMUNE DI VILLAGA | |  |
| | PROVINCIA DI VICENZA | | |
| | Edifici di cui alla L.R. n. 11/2004, art. 40, comma 4 e N.T.A. del P.A.T. art. 15 | | |

| | | | | | |
|---------|-----------|-------------|------------|--------------------|----------|
| FOGLIO: | 18 | PARTICELLA: | 285 | CORPO DI FABBRICA: | B |
|---------|-----------|-------------|------------|--------------------|----------|

| | | | | | |
|-------------|----------------------|---------|-----------|--------------------|-------------|
| UBICAZIONE: | Via Quargente | CIVICO: | 72 | CODICE ECOGRAFICO: | 9780 |
|-------------|----------------------|---------|-----------|--------------------|-------------|



ESTRATTO P.A.T.



ESTRATTO CATASTALE



FOTO




INDIVIDUAZIONE CORPO FABBRICA

B

| | | |
|---------------------|---|--|
| Grado di protezione | 6 | |
|---------------------|---|--|

| | |
|---------------------|-----------|
| Contesto ambientale | OBBLIGATO |
|---------------------|-----------|

| | | | |
|----------|--|--|---|
| SCHEDA B | COMUNE DI VILLAGA | |  |
| | PROVINCIA DI VICENZA | | |
| | Edifici di cui alla L.R. n. 11/2004, art. 40, comma 4 e N.T.A. del P.A.T. art. 15 | | |

LOCALIZZAZIONE:

| | | | | | | | |
|--|-----------|-------------|------------|--------------------|-------------|--------------------|----------|
| FOGLIO: | 18 | PARTICELLA: | 285 | CODICE ECOGRAFICO: | 9780 | CORPO DI FABBRICA: | C |
| UBICAZIONE: Via Quargente CIVICO: 72 | | | | | | | |

FAMIGLIE E ABITAZIONI:

| | | | |
|-----------------------------------|--|-----------------------|--|
| ALLOGGI OCCUPATI: | | ALLOGGI NON OCCUPATI: | |
| ALLOGGI OCCUPATI SALTUARIALMENTE: | | | |
| STANZE: | | FAMIGLIE: | |
| | | RESIDENTI: | |

CARATTERISTICHE DIMENSIONALI:

| | | | |
|----------------------------|----------|--------------------------|--------------|
| ALTEZZA EDIFICIO (m.): | 3 | SUPERFICIE COPERTA (mq): | 30.00 |
| PIANI FUORI TERRA (n): | 1 | VOLUME FUORI TERRA (mc): | 90.00 |
| EPOCA IMPIANTO ORIGINARIO: | ANNO: | | |
| INTERVENTI SUCCESSIVI: | | | |
| DI MODESTA ENTITA': | ANNO: | | |
| DI PESANTE ENTITA': | ANNO: | | |

TIPOLOGIA:

| | | | | | |
|-----------|--|------------|--|--------|----------|
| ISOLATO: | | A CORTE: | | ALTRO: | x |
| IN LINEA: | | A SCHIERA: | | | |



VALORE:

| GRADO DI CONSERVAZIONE | | VALORE ARCHITETTONICO AMBIENTALE | | RAPPORTO CON IL CONTESTO | |
|------------------------|----------|----------------------------------|----------|--------------------------|----------|
| BUONO | x | BUONO | x | BUONO | |
| MEDIOCRE | | MEDIOCRE | | MEDIOCRE | x |
| PESSIMO | | PESSIMO | | PESSIMO | |

DESTINAZIONE D'USO:

| DESTINAZIONI D'USO ESISTENTI | | | | DESTINAZIONI D'USO AMMESSE | | | | 0 = Non utilizzato 1 = Residenza (compreso depositi, autorimesse, ecc.) 2 = Artigianato 3 = Commercio/Terziario/Direzionale 4 = Agricolo 5 = Usi particolari (chiesa, edifici pubblici, ecc.) |
|------------------------------|----------|--|--|----------------------------|----------|--|--|--|
| INTERRATO | | | | INTERRATO | | | | |
| TERRA | 1 | | | TERRA | 1 | | | |
| PRIMO PIANO | | | | PRIMO PIANO | | | | |
| SECONDO PIANO | | | | SECONDO PIANO | | | | |
| SOTTOTETTO | | | | SOTTOTETTO | | | | |

QUALITA' E INTERVENTI:

| QUALITA' STORICO AMBIENTALI | ELEMENTI DI CONTRASTO | INTERVENTI SUL VOLUME ESISTENTE | |
|--|-----------------------|-------------------------------------|----------|
| 1. Edifici di elevato valore storico-architettonico ed edifici religiosi | FORATURE | RESTAURO / RISANAMENTO CONSERVATIVO | |
| 2a. Edifici di valore storico | BALCONI / TERRAZZE | RISTRUTTURAZIONE PARZIALE | |
| 2b. Edifici di valore ambientale | COPERTURA | RISTRUTTURAZIONE TOTALE | x |
| 3. Edificio di recente costruzione | INFISSI | DEMOLIZIONE SENZA RICOSTRUZ. | |
| 4. Edificio in contrasto con l'ambiente | ALTRO | SOSTITUZIONE EDILIZIA | |
| NOTE: | NOTE: | NOTE: | |

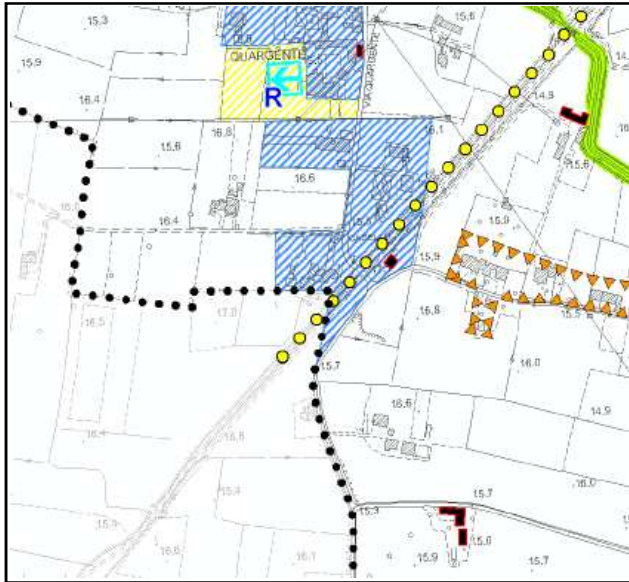
PRESCRIZIONI:

| |
|--|
| |
|--|

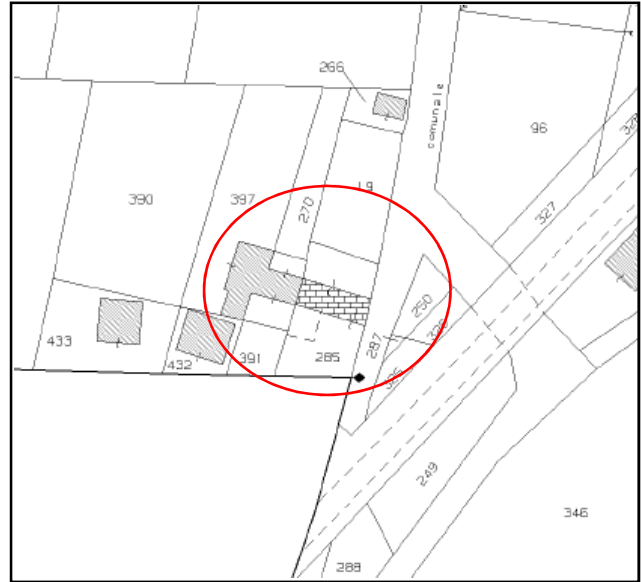
| | | | |
|-------------|---|--|---|
| SCHEDA B | COMUNE DI VILLAGA | |  |
| | PROVINCIA DI VICENZA | | |
| | Edifici di cui alla L.R. n. 11/2004, art. 40, comma 4 e N.T.A. del P.A.T. art. 15 | | |

| | | | | | |
|---------|-----------|-------------|------------|--------------------|----------|
| FOGLIO: | 18 | PARTICELLA: | 285 | CORPO DI FABBRICA: | C |
|---------|-----------|-------------|------------|--------------------|----------|

| | | | | | |
|-------------|----------------------|---------|-----------|--------------------|-------------|
| UBICAZIONE: | Via Quargente | CIVICO: | 72 | CODICE ECOGRAFICO: | 9780 |
|-------------|----------------------|---------|-----------|--------------------|-------------|



ESTRATTO P.A.T.



ESTRATTO CATASTALE



FOTO



INDIVIDUAZIONE CORPO FABBRICA

C

| | | |
|---------------------|---|--|
| Grado di protezione | 6 | |
|---------------------|---|--|

| | |
|---------------------|-----------|
| Contesto ambientale | OBBLIGATO |
|---------------------|-----------|

| | | | |
|----------|--|--|---|
| SCHEDA B | COMUNE DI VILLAGA | |  |
| | PROVINCIA DI VICENZA | | |
| | Edifici di cui alla L.R. n. 11/2004, art. 40, comma 4 e N.T.A. del P.A.T. art. 15 | | |

LOCALIZZAZIONE:

| | | | | | | | |
|-------------|-----------|-------------|---------|--------------------|------|--------------------|---|
| FOGLIO: | 6 | PARTICELLA: | 100 | CODICE ECOGRAFICO: | 9790 | CORPO DI FABBRICA: | A |
| UBICAZIONE: | Via Ronca | | CIVICO: | 1 | | | |

FAMIGLIE E ABITAZIONI:

| | | | |
|-----------------------------------|--|-----------------------|--|
| ALLOGGI OCCUPATI: | | ALLOGGI NON OCCUPATI: | |
| ALLOGGI OCCUPATI SALTUARIALMENTE: | | | |
| STANZE: | | FAMIGLIE: | |
| | | RESIDENTI: | |

CARATTERISTICHE DIMENSIONALI:

| | | | |
|----------------------------|-------|--------------------------|--------|
| ALTEZZA EDIFICIO (m): | 5.40 | SUPERFICIE COPERTA (mq): | 99.18 |
| PIANI FUORI TERRA (n): | 2 | VOLUME FUORI TERRA (mc): | 535.57 |
| EPOCA IMPIANTO ORIGINARIO: | ANNO: | | |
| INTERVENTI SUCCESSIVI: | | | |
| DI MODESTA ENTITA': | ANNO: | | |
| DI PESANTE ENTITA': | ANNO: | | |

TIPOLOGIA:

| | | | |
|-----------|------------|--------|---|
| ISOLATO: | A CORTE: | ALTRO: | x |
| IN LINEA: | A SCHIERA: | | |

VALORE:

| GRADO DI CONSERVAZIONE | | VALORE ARCHITETTONICO AMBIENTALE | | RAPPORTO CON IL CONTESTO | |
|------------------------|---|----------------------------------|---|--------------------------|---|
| BUONO | x | BUONO | x | BUONO | x |
| MEDIOCRE | | MEDIOCRE | | MEDIOCRE | |
| PESSIMO | | PESSIMO | | PESSIMO | |

DESTINAZIONE D'USO:

| DESTINAZIONI D'USO ESISTENTI | | | | DESTINAZIONI D'USO DI PROGETTO | | | | 0 = Non utilizzato 1 = Residenza (compreso depositi, autorimesse, ecc.) 2 = Artigianato 3 = Commercio/Terziario/Direzionale 4 = Agricolo 5 = Usi particolari (chiesa, edifici pubblici, ecc.) |
|------------------------------|---|--|--|--------------------------------|---|--|--|--|
| INTERRATO | | | | INTERRATO | | | | |
| TERRA | 1 | | | TERRA | 1 | | | |
| PRIMO PIANO | 1 | | | PRIMO PIANO | 1 | | | |
| SECONDO PIANO | | | | SECONDO PIANO | | | | |
| SOTTOTETTO | | | | SOTTOTETTO | | | | |

QUALITA' E INTERVENTI:


| QUALITA' STORICO AMBIENTALI | | ELEMENTI DI CONTRASTO | | INTERVENTI SUL VOLUME ESISTENTE | |
|--|---|-----------------------|---|-------------------------------------|---|
| 1. Edifici di elevato valore storico-architettonico ed edifici religiosi | | FORATURE | | RESTAURO / RISANAMENTO CONSERVATIVO | |
| 2a. Edifici di valore storico | | BALCONI / TERRAZZE | x | RISTRUTTURAZIONE PARZIALE | x |
| 2b. Edifici di valore ambientale | x | COPERTURA | | RISTRUTTURAZIONE TOTALE | |
| 3. Edificio di recente costruzione | | INFISSI | | DEMOLIZIONE SENZA RICOSTRUZ. | |
| 4. Edificio in contrasto con l'ambiente | | ALTRO | | SOSTITUZIONE EDILIZIA | |
| NOTE: | | NOTE: | | NOTE: | |

PRESCRIZIONI:

| |
|--|
| |
|--|

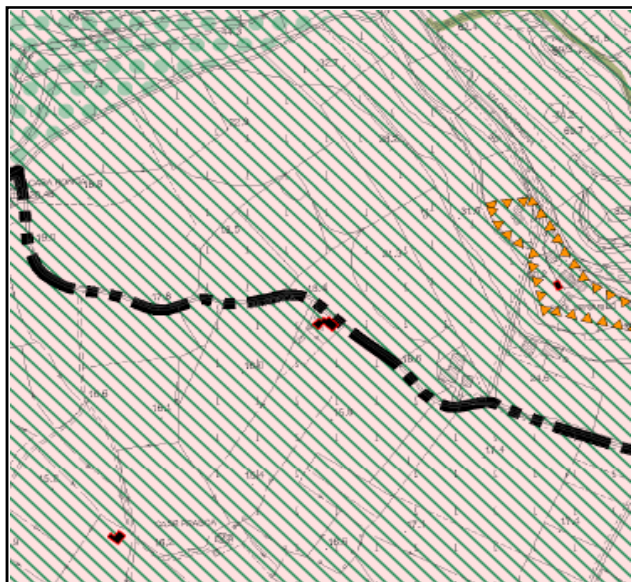


FOTO

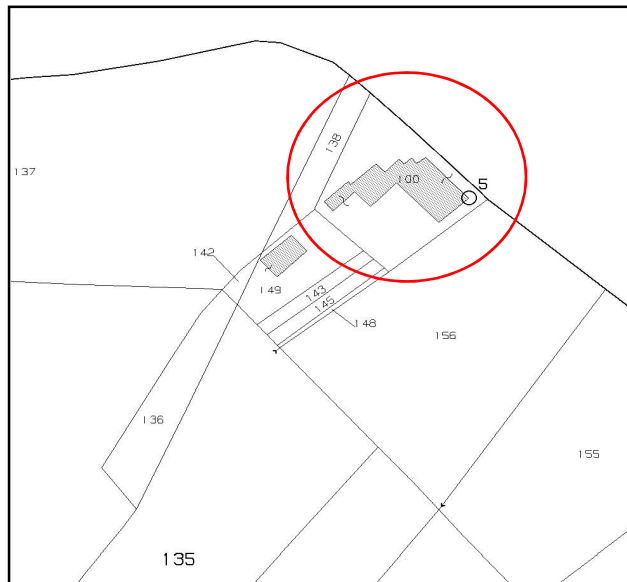
| | | | |
|-------------|---|--|---|
| SCHEDA B | COMUNE DI VILLAGA | |  |
| | PROVINCIA DI VICENZA | | |
| | Edifici di cui alla L.R. n. 11/2004, art. 40, comma 4 e N.T.A. del P.A.T. art. 15 | | |

| | | | | | |
|---------|----------|-------------|------------|--------------------|----------|
| FOGLIO: | 6 | PARTICELLA: | 100 | CORPO DI FABBRICA: | A |
|---------|----------|-------------|------------|--------------------|----------|

| | | | | | |
|-------------|------------------|---------|----------|--------------------|-------------|
| UBICAZIONE: | Via Ronca | CIVICO: | 1 | CODICE ECOGRAFICO: | 9790 |
|-------------|------------------|---------|----------|--------------------|-------------|



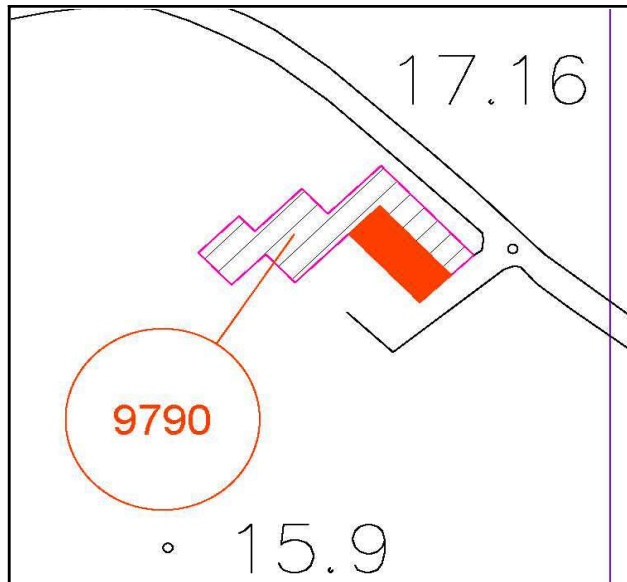
ESTRATTO P.A.T.



ESTRATTO CATASTALE



FOTO



INDIVIDUAZIONE CORPO FABBRICA

A

| | | |
|---------------------|---|--|
| Grado di protezione | 3 | |
|---------------------|---|--|

| | |
|---------------------|-----------------------------|
| Contesto ambientale | PAESAGGIO RURALE DI PIANURA |
|---------------------|-----------------------------|

| | | | |
|----------|--|--|---|
| SCHEDA B | COMUNE DI VILLAGA | |  |
| | PROVINCIA DI VICENZA | | |
| | Edifici di cui alla L.R. n. 11/2004, art. 40, comma 4 e N.T.A. del P.A.T. art. 15 | | |

LOCALIZZAZIONE:

| | | | | | | | |
|-------------|-----------|-------------|---------|--------------------|------|--------------------|---|
| FOGLIO: | 6 | PARTICELLA: | 108 | CODICE ECOGRAFICO: | 9830 | CORPO DI FABBRICA: | A |
| UBICAZIONE: | Via Ronca | | CIVICO: | 5 | | | |

FAMIGLIE E ABITAZIONI:

| | | | |
|-----------------------------------|--|-----------------------|--|
| ALLOGGI OCCUPATI: | | ALLOGGI NON OCCUPATI: | |
| ALLOGGI OCCUPATI SALTUARIALMENTE: | | | |
| STANZE: | | FAMIGLIE: | |
| | | RESIDENTI: | |

CARATTERISTICHE DIMENSIONALI:

| | | | |
|----------------------------|--------|--------------------------|--------|
| ALTEZZA EDIFICIO (m): | 2,85/7 | SUPERFICIE COPERTA (mq): | 199.30 |
| PIANI FUORI TERRA (n): | 2/3 | VOLUME FUORI TERRA (mc): | 981.55 |
| EPOCA IMPIANTO ORIGINARIO: | ANNO: | | |
| INTERVENTI SUCCESSIVI: | | | |
| DI MODESTA ENTITA': | ANNO: | | |
| DI PESANTE ENTITA': | ANNO: | | |

TIPOLOGIA:

| | | | | | |
|-----------|---|------------|--|--------|--|
| ISOLATO: | | A CORTE: | | ALTRO: | |
| IN LINEA: | x | A SCHIERA: | | | |

VALORE:

| GRADO DI CONSERVAZIONE | | VALORE ARCHITETTONICO AMBIENTALE | | RAPPORTO CON IL CONTESTO | |
|------------------------|---|----------------------------------|---|--------------------------|---|
| BUONO | x | BUONO | x | BUONO | x |
| MEDIOCRE | | MEDIOCRE | | MEDIOCRE | |
| PESSIMO | | PESSIMO | | PESSIMO | |

DESTINAZIONE D'USO:

| DESTINAZIONI D'USO ESISTENTI | | | | DESTINAZIONI D'USO AMMESSE | | | | 0 = Non utilizzato 1 = Residenza (compreso depositi, autorimesse, ecc.) 2 = Artigianato 3 = Commercio/Terziario/Direzionale 4 = Agricolo 5 = Usi particolari (chiesa, edifici pubblici, ecc.) |
|------------------------------|---|--|--|----------------------------|---|--|--|--|
| INTERRATO | | | | INTERRATO | | | | |
| TERRA | 1 | | | TERRA | 1 | | | |
| PRIMO PIANO | 1 | | | PRIMO PIANO | 1 | | | |
| SECONDO PIANO | 1 | | | SECONDO PIANO | 1 | | | |
| SOTTOTETTO | | | | SOTTOTETTO | | | | |

QUALITA' E INTERVENTI:

| QUALITA' STORICO AMBIENTALI | ELEMENTI DI CONTRASTO | INTERVENTI SUL VOLUME ESISTENTE |
|--|-----------------------|-------------------------------------|
| 1. Edifici di elevato valore storico-architettonico ed edifici religiosi | FORATURE | RESTAURO / RISANAMENTO CONSERVATIVO |
| 2a. Edifici di valore storico | BALCONI / TERRAZZE | RISTRUTTURAZIONE PARZIALE |
| 2b. Edifici di valore ambientale | COPERTURA | RISTRUTTURAZIONE TOTALE |
| 3. Edificio di recente costruzione | INFISSI | DEMOLIZIONE SENZA RICOSTRUZ. |
| 4. Edificio in contrasto con l'ambiente | ALTRO | SOSTITUZIONE EDILIZIA |
| NOTE: | NOTE: | NOTE: |

PRESCRIZIONI:

| |
|--|
| |
|--|



FOTO

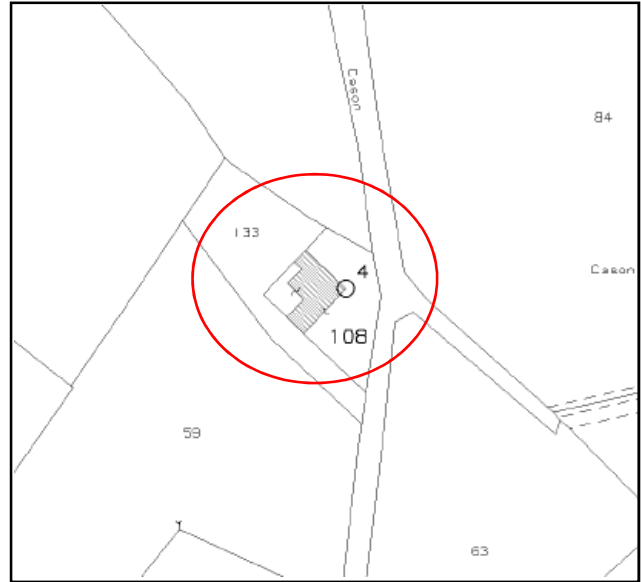
| | | | |
|-------------|---|--|---|
| SCHEDA B | COMUNE DI VILLAGA | |  |
| | PROVINCIA DI VICENZA | | |
| | Edifici di cui alla L.R. n. 11/2004, art. 40, comma 4 e N.T.A. del P.A.T. art. 15 | | |

| | | | | | |
|---------|----------|-------------|------------|--------------------|----------|
| FOGLIO: | 6 | PARTICELLA: | 108 | CORPO DI FABBRICA: | A |
|---------|----------|-------------|------------|--------------------|----------|

| | | | | | |
|-------------|------------------|---------|----------|--------------------|-------------|
| UBICAZIONE: | Via Ronca | CIVICO: | 5 | CODICE ECOGRAFICO: | 9830 |
|-------------|------------------|---------|----------|--------------------|-------------|



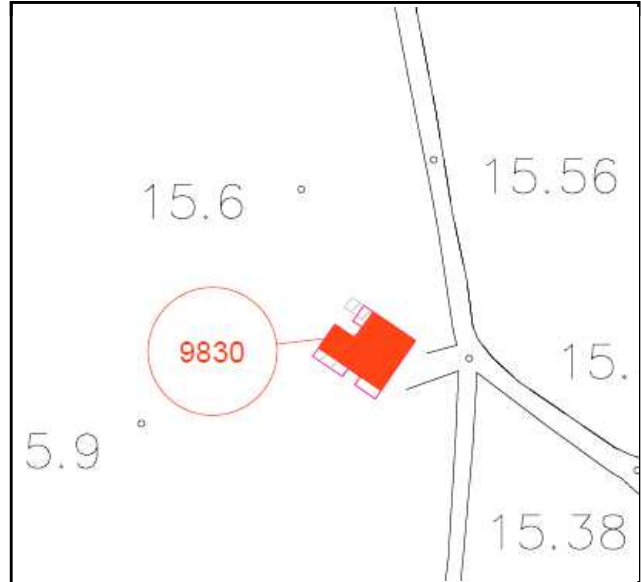
ESTRATTO P.A.T.



ESTRATTO CATASTALE



FOTO



INDIVIDUAZIONE CORPO FABBRICA

A

| | | |
|---------------------|---|--|
| Grado di protezione | 3 | |
|---------------------|---|--|

| | |
|---------------------|-----------------------------|
| Contesto ambientale | PAESAGGIO RURALE DI PIANURA |
|---------------------|-----------------------------|

| | | | |
|----------|--|--|---|
| SCHEDA B | COMUNE DI VILLAGA | |  |
| | PROVINCIA DI VICENZA | | |
| | Edifici di cui alla L.R. n. 11/2004, art. 40, comma 4 e N.T.A. del P.A.T. art. 15 | | |

LOCALIZZAZIONE:

| | | | | | | | |
|---|----------|-------------|------------|--------------------|-------------|--------------------|----------|
| FOGLIO: | 6 | PARTICELLA: | 108 | CODICE ECOGRAFICO: | 9830 | CORPO DI FABBRICA: | B |
| UBICAZIONE: Via Ronca CIVICO: 5 | | | | | | | |

FAMIGLIE E ABITAZIONI:

| | | | |
|-----------------------------------|--|-----------------------|--|
| ALLOGGI OCCUPATI: | | ALLOGGI NON OCCUPATI: | |
| ALLOGGI OCCUPATI SALTUARIALMENTE: | | | |
| STANZE: | | FAMIGLIE: | |
| | | RESIDENTI: | |

CARATTERISTICHE DIMENSIONALI:

| | | | |
|----------------------------|------------|--------------------------|--------------|
| ALTEZZA EDIFICIO (m.): | 3.5 | SUPERFICIE COPERTA (mq): | 15.00 |
| PIANI FUORI TERRA (n): | 1 | VOLUME FUORI TERRA (mc): | 52.50 |
| EPOCA IMPIANTO ORIGINARIO: | ANNO: | | |
| INTERVENTI SUCCESSIVI: | | | |
| DI MODESTA ENTITA': | ANNO: | | |
| DI PESANTE ENTITA': | ANNO: | | |

TIPOLOGIA:

| | | | | | |
|-----------|--|------------|--|--------|----------|
| ISOLATO: | | A CORTE: | | ALTRO: | x |
| IN LINEA: | | A SCHIERA: | | | |



FOTO

VALORE:

| GRADO DI CONSERVAZIONE | | VALORE ARCHITETTONICO AMBIENTALE | | RAPPORTO CON IL CONTESTO | |
|------------------------|----------|----------------------------------|----------|--------------------------|----------|
| BUONO | x | BUONO | x | BUONO | x |
| MEDIOCRE | | MEDIOCRE | | MEDIOCRE | |
| PESSIMO | | PESSIMO | | PESSIMO | |

DESTINAZIONE D'USO:

| DESTINAZIONI D'USO ESISTENTI | | | | DESTINAZIONI D'USO AMMESSE | | | | 0 = Non utilizzato 1 = Residenza (compreso depositi, autorimesse, ecc.) 2 = Artigianato 3 = Commercio/Terziario/Direzionale 4 = Agricolo 5 = Usi particolari (chiesa, edifici pubblici, ecc.) |
|------------------------------|----------|--|--|----------------------------|----------|--|--|--|
| INTERRATO | | | | INTERRATO | | | | |
| TERRA | 1 | | | TERRA | 1 | | | |
| PRIMO PIANO | | | | PRIMO PIANO | | | | |
| SECONDO PIANO | | | | SECONDO PIANO | | | | |
| SOTTOTETTO | | | | SOTTOTETTO | | | | |

QUALITA' E INTERVENTI:

| QUALITA' STORICO AMBIENTALI | ELEMENTI DI CONTRASTO | INTERVENTI SUL VOLUME ESISTENTE |
|--|-----------------------|-------------------------------------|
| 1. Edifici di elevato valore storico-architettonico ed edifici religiosi | FORATURE | RESTAURO / RISANAMENTO CONSERVATIVO |
| 2a. Edifici di valore storico | BALCONI / TERRAZZE | RISTRUTTURAZIONE PARZIALE |
| 2b. Edifici di valore ambientale | COPERTURA | RISTRUTTURAZIONE TOTALE |
| 3. Edificio di recente costruzione | INFISSI | DEMOLIZIONE SENZA RICOSTRUZ. |
| 4. Edificio in contrasto con l'ambiente | ALTRO | SOSTITUZIONE EDILIZIA |
| NOTE: | NOTE: | NOTE: |

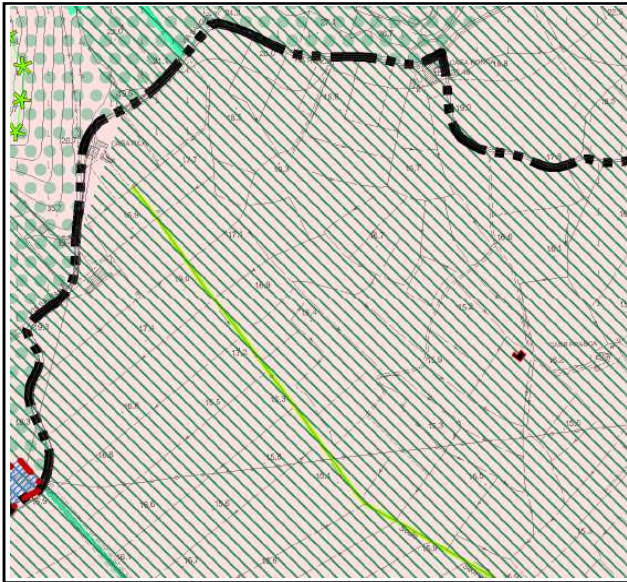
PRESCRIZIONI:

| |
|--|
| |
|--|

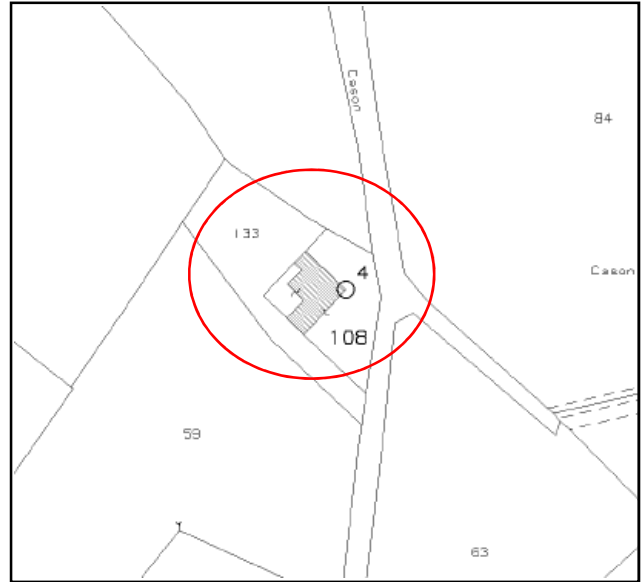
| | | | |
|-------------|---|--|---|
| SCHEDA B | COMUNE DI VILLAGA | |  |
| | PROVINCIA DI VICENZA | | |
| | Edifici di cui alla L.R. n. 11/2004, art. 40, comma 4 e N.T.A. del P.A.T. art. 15 | | |

| | | | | | |
|---------|----------|-------------|------------|--------------------|----------|
| FOGLIO: | 6 | PARTICELLA: | 108 | CORPO DI FABBRICA: | B |
|---------|----------|-------------|------------|--------------------|----------|

| | | | | | |
|-------------|------------------|---------|----------|--------------------|-------------|
| UBICAZIONE: | Via Ronca | CIVICO: | 5 | CODICE ECOGRAFICO: | 9830 |
|-------------|------------------|---------|----------|--------------------|-------------|



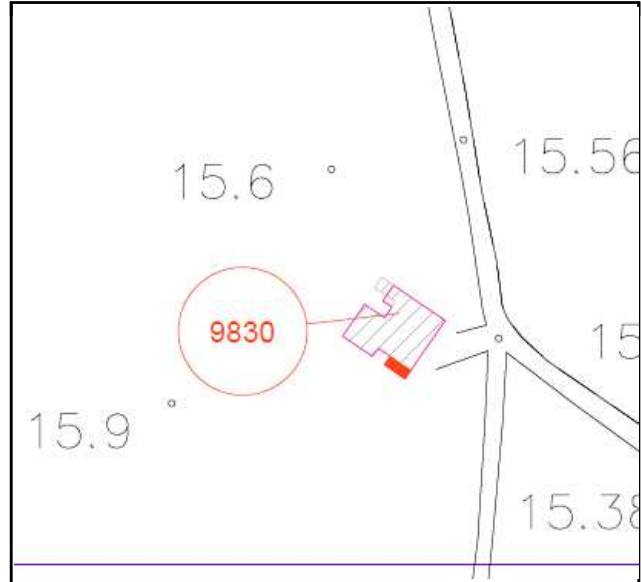
ESTRATTO P.A.T.



ESTRATTO CATASTALE



FOTO



INDIVIDUAZIONE CORPO FABBRICA

B

| | | |
|---------------------|---|--|
| Grado di protezione | 6 | |
|---------------------|---|--|

| | |
|---------------------|-----------|
| Contesto ambientale | OBBLIGATO |
|---------------------|-----------|

| | | | |
|----------|--|--|---|
| SCHEDA B | COMUNE DI VILLAGA | |  |
| | PROVINCIA DI VICENZA | | |
| | Edifici di cui alla L.R. n. 11/2004, art. 40, comma 4 e N.T.A. del P.A.T. art. 15 | | |

LOCALIZZAZIONE:

| | | | | | | | |
|---|----------|-------------|------------|--------------------|-------------|--------------------|----------|
| FOGLIO: | 6 | PARTICELLA: | 108 | CODICE ECOGRAFICO: | 9830 | CORPO DI FABBRICA: | C |
| UBICAZIONE: Via Ronca CIVICO: 5 | | | | | | | |

FAMIGLIE E ABITAZIONI:

| | | | |
|-----------------------------------|--|-----------------------|--|
| ALLOGGI OCCUPATI: | | ALLOGGI NON OCCUPATI: | |
| ALLOGGI OCCUPATI SALTUARIALMENTE: | | | |
| STANZE: | | FAMIGLIE: | |
| | | RESIDENTI: | |

CARATTERISTICHE DIMENSIONALI:

| | | | |
|----------------------------|------------|--------------------------|--------------|
| ALTEZZA EDIFICIO (m.): | 3.5 | SUPERFICIE COPERTA (mq): | 20.42 |
| PIANI FUORI TERRA (n): | 1 | VOLUME FUORI TERRA (mc): | 71.48 |
| EPOCA IMPIANTO ORIGINARIO: | ANNO: | | |
| INTERVENTI SUCCESSIVI: | | | |
| DI MODESTA ENTITA': | ANNO: | | |
| DI PESANTE ENTITA': | ANNO: | | |

TIPOLOGIA:

| | | | | | |
|-----------|--|------------|--|--------|----------|
| ISOLATO: | | A CORTE: | | ALTRO: | x |
| IN LINEA: | | A SCHIERA: | | | |



FOTO

VALORE:

| GRADO DI CONSERVAZIONE | | VALORE ARCHITETTONICO AMBIENTALE | | RAPPORTO CON IL CONTESTO | |
|------------------------|----------|----------------------------------|----------|--------------------------|----------|
| BUONO | x | BUONO | x | BUONO | x |
| MEDIOCRE | | MEDIOCRE | | MEDIOCRE | |
| PESSIMO | | PESSIMO | | PESSIMO | |

DESTINAZIONE D'USO:


| DESTINAZIONI D'USO ESISTENTI | | | | DESTINAZIONI D'USO AMMESSE | | | | 0 = Non utilizzato 1 = Residenza (compreso depositi, autorimesse, ecc.) 2 = Artigianato 3 = Commercio/Terziario/Direzionale 4 = Agricolo 5 = Usi particolari (chiesa, edifici pubblici, ecc.) |
|------------------------------|----------|--|--|----------------------------|----------|--|--|--|
| INTERRATO | | | | INTERRATO | | | | |
| TERRA | 1 | | | TERRA | 1 | | | |
| PRIMO PIANO | | | | PRIMO PIANO | | | | |
| SECONDO PIANO | | | | SECONDO PIANO | | | | |
| SOTTOTETTO | | | | SOTTOTETTO | | | | |

QUALITA' E INTERVENTI:

| QUALITA' STORICO AMBIENTALI | ELEMENTI DI CONTRASTO | INTERVENTI SUL VOLUME ESISTENTE | |
|--|-----------------------|-------------------------------------|----------|
| 1. Edifici di elevato valore storico-architettonico ed edifici religiosi | FORATURE | RESTAURO / RISANAMENTO CONSERVATIVO | |
| 2a. Edifici di valore storico | BALCONI / TERRAZZE | RISTRUTTURAZIONE PARZIALE | |
| 2b. Edifici di valore ambientale | COPERTURA | RISTRUTTURAZIONE TOTALE | x |
| 3. Edificio di recente costruzione | INFISSI | DEMOLIZIONE SENZA RICOSTRUZ. | |
| 4. Edificio in contrasto con l'ambiente | ALTRO | SOSTITUZIONE EDILIZIA | |
| NOTE: | NOTE: | NOTE: | |

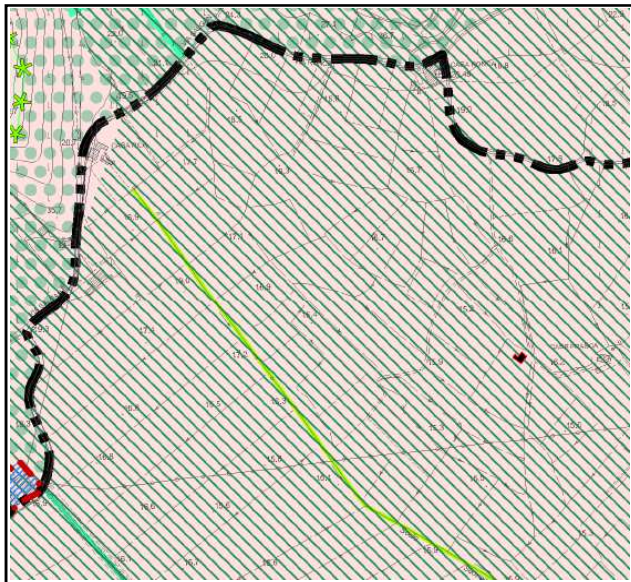
PRESCRIZIONI:

| |
|--|
| |
|--|

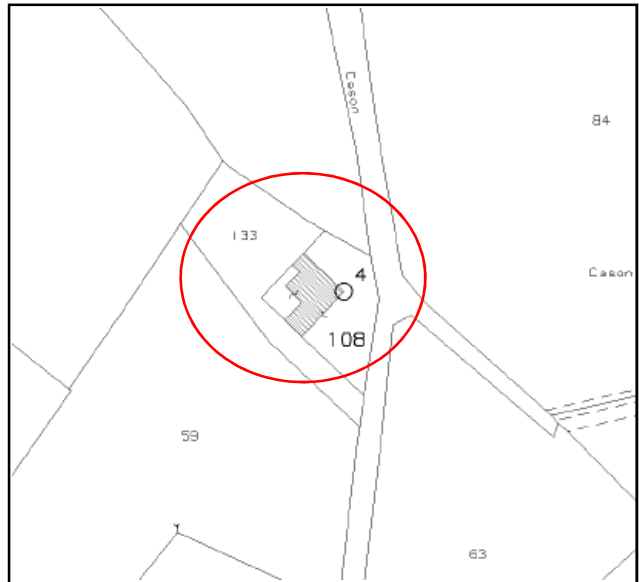
| | | | |
|-------------|---|--|---|
| SCHEDA B | COMUNE DI VILLAGA | |  |
| | PROVINCIA DI VICENZA | | |
| | Edifici di cui alla L.R. n. 11/2004, art. 40, comma 4 e N.T.A. del P.A.T. art. 15 | | |

| | | | | | |
|---------|----------|-------------|------------|--------------------|----------|
| FOGLIO: | 6 | PARTICELLA: | 108 | CORPO DI FABBRICA: | C |
|---------|----------|-------------|------------|--------------------|----------|

| | | | | | |
|-------------|------------------|---------|----------|--------------------|-------------|
| UBICAZIONE: | Via Ronca | CIVICO: | 5 | CODICE ECOGRAFICO: | 9830 |
|-------------|------------------|---------|----------|--------------------|-------------|



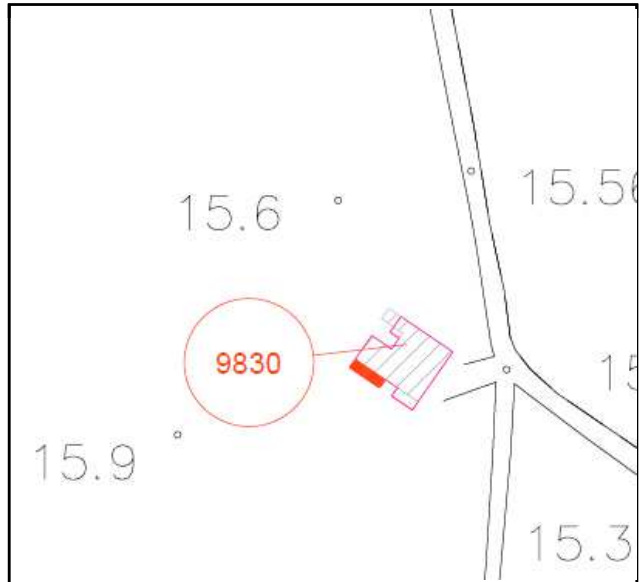
ESTRATTO P.A.T.



ESTRATTO CATASTALE



FOTO



INDIVIDUAZIONE CORPO FABBRICA

C

| | | |
|---------------------|---|--|
| Grado di protezione | 6 | |
|---------------------|---|--|

| | |
|---------------------|-----------|
| Contesto ambientale | OBBLIGATO |
|---------------------|-----------|

| | | | |
|----------|--|--|---|
| SCHEDA B | COMUNE DI VILLAGA | |  |
| | PROVINCIA DI VICENZA | | |
| | Edifici di cui alla L.R. n. 11/2004, art. 40, comma 4 e N.T.A. del P.A.T. art. 15 | | |

LOCALIZZAZIONE:

| | | | | | | | |
|---|----------|-------------|------------|--------------------|-------------|--------------------|----------|
| FOGLIO: | 6 | PARTICELLA: | 108 | CODICE ECOGRAFICO: | 9830 | CORPO DI FABBRICA: | D |
| UBICAZIONE: Via Ronca CIVICO: 5 | | | | | | | |

FAMIGLIE E ABITAZIONI:

| | | | |
|-----------------------------------|--|-----------------------|--|
| ALLOGGI OCCUPATI: | | ALLOGGI NON OCCUPATI: | |
| ALLOGGI OCCUPATI SALTUARIALMENTE: | | | |
| STANZE: | | FAMIGLIE: | |
| | | RESIDENTI: | |

CARATTERISTICHE DIMENSIONALI:

| | | | |
|----------------------------|-------------|--------------------------|--------------|
| ALTEZZA EDIFICIO (m.): | 3.45 | SUPERFICIE COPERTA (mq): | 10.00 |
| PIANI FUORI TERRA (n): | 1 | VOLUME FUORI TERRA (mc): | 34.50 |
| EPOCA IMPIANTO ORIGINARIO: | ANNO: | | |
| INTERVENTI SUCCESSIVI: | | | |
| DI MODESTA ENTITA': | ANNO: | | |
| DI PESANTE ENTITA': | ANNO: | | |

TIPOLOGIA:

| | | | | | |
|-----------|--|------------|--|--------|----------|
| ISOLATO: | | A CORTE: | | ALTRO: | x |
| IN LINEA: | | A SCHIERA: | | | |



FOTO

VALORE:

| GRADO DI CONSERVAZIONE | | VALORE ARCHITETTONICO AMBIENTALE | | RAPPORTO CON IL CONTESTO | |
|------------------------|----------|----------------------------------|----------|--------------------------|----------|
| BUONO | x | BUONO | x | BUONO | x |
| MEDIOCRE | | MEDIOCRE | | MEDIOCRE | |
| PESSIMO | | PESSIMO | | PESSIMO | |

DESTINAZIONE D'USO:

| DESTINAZIONI D'USO ESISTENTI | | | | DESTINAZIONI D'USO AMMESSE | | | | 0 = Non utilizzato 1 = Residenza (compreso depositi, autorimesse, ecc.) 2 = Artigianato 3 = Commercio/Terziario/Direzionale 4 = Agricolo 5 = Usi particolari (chiesa, edifici pubblici, ecc.) |
|------------------------------|----------|--|--|----------------------------|----------|--|--|--|
| INTERRATO | | | | INTERRATO | | | | |
| TERRA | 1 | | | TERRA | 1 | | | |
| PRIMO PIANO | | | | PRIMO PIANO | | | | |
| SECONDO PIANO | | | | SECONDO PIANO | | | | |
| SOTTOTETTO | | | | SOTTOTETTO | | | | |

QUALITA' E INTERVENTI:

| QUALITA' STORICO AMBIENTALI | ELEMENTI DI CONTRASTO | INTERVENTI SUL VOLUME ESISTENTE | |
|--|-----------------------|-------------------------------------|----------|
| 1. Edifici di elevato valore storico-architettonico ed edifici religiosi | FORATURE | RESTAURO / RISANAMENTO CONSERVATIVO | |
| 2a. Edifici di valore storico | BALCONI / TERRAZZE | RISTRUTTURAZIONE PARZIALE | |
| 2b. Edifici di valore ambientale | COPERTURA | RISTRUTTURAZIONE TOTALE | x |
| 3. Edificio di recente costruzione | INFISSI | DEMOLIZIONE SENZA RICOSTRUZ. | |
| 4. Edificio in contrasto con l'ambiente | ALTRO | SOSTITUZIONE EDILIZIA | |
| NOTE: | NOTE: | NOTE: | |

PRESCRIZIONI:

| |
|--|
| |
|--|

| | | | |
|-------------|---|--|---|
| SCHEDA B | COMUNE DI VILLAGA | |  |
| | PROVINCIA DI VICENZA | | |
| | Edifici di cui alla L.R. n. 11/2004, art. 40, comma 4 e N.T.A. del P.A.T. art. 15 | | |

| | | | | | |
|---------|----------|-------------|------------|--------------------|----------|
| FOGLIO: | 6 | PARTICELLA: | 108 | CORPO DI FABBRICA: | D |
|---------|----------|-------------|------------|--------------------|----------|

| | | | | | |
|-------------|------------------|---------|----------|--------------------|-------------|
| UBICAZIONE: | Via Ronca | CIVICO: | 5 | CODICE ECOGRAFICO: | 9830 |
|-------------|------------------|---------|----------|--------------------|-------------|



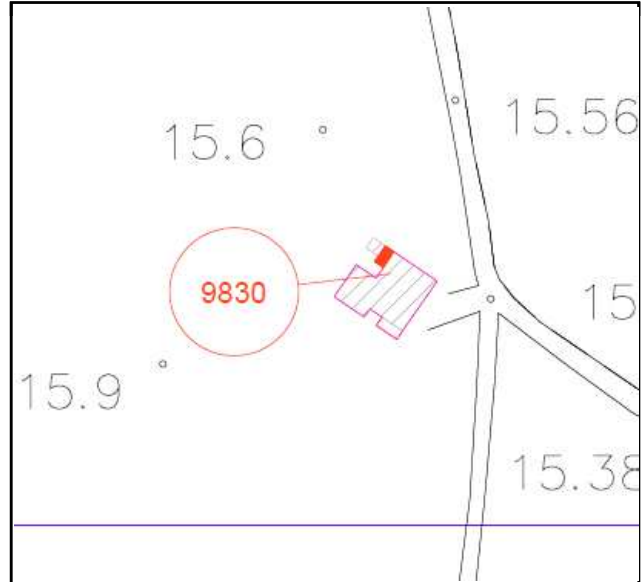
ESTRATTO P.A.T.



ESTRATTO CATASTALE



FOTO



INDIVIDUAZIONE CORPO FABBRICA

D

| | | |
|---------------------|---|--|
| Grado di protezione | 6 | |
|---------------------|---|--|

| | |
|---------------------|-----------|
| Contesto ambientale | OBBLIGATO |
|---------------------|-----------|

| | | | |
|----------|--|--|---|
| SCHEDA B | COMUNE DI VILLAGA | |  |
| | PROVINCIA DI VICENZA | | |
| | Edifici di cui alla L.R. n. 11/2004, art. 40, comma 4 e N.T.A. del P.A.T. art. 15 | | |

LOCALIZZAZIONE:

| | | | | | | | |
|-------------|---------------|-------------|-----|--------------------|------|--------------------|---|
| FOGLIO: | 22 | PARTICELLA: | 503 | CODICE ECOGRAFICO: | 9920 | CORPO DI FABBRICA: | A |
| UBICAZIONE: | Via S. Donato | | | CIVICO: | 5 | | |

FAMIGLIE E ABITAZIONI:

| | | | |
|-----------------------------------|--|-----------------------|--|
| ALLOGGI OCCUPATI: | | ALLOGGI NON OCCUPATI: | |
| ALLOGGI OCCUPATI SALTUARIALMENTE: | | | |
| STANZE: | | FAMIGLIE: | |
| | | RESIDENTI: | |

CARATTERISTICHE DIMENSIONALI:

| | | | |
|----------------------------|-------|--------------------------|---------|
| ALTEZZA EDIFICIO (m.): | 6.5 | SUPERFICIE COPERTA (mq): | 181.58 |
| PIANI FUORI TERRA (n): | 2 | VOLUME FUORI TERRA (mc): | 1180.27 |
| EPOCA IMPIANTO ORIGINARIO: | ANNO: | | |
| INTERVENTI SUCCESSIVI: | | | |
| DI MODESTA ENTITA': | ANNO: | | |
| DI PESANTE ENTITA': | ANNO: | | |

TIPOLOGIA:

| | | | | | |
|-----------|---|------------|--|--------|--|
| ISOLATO: | | A CORTE: | | ALTRO: | |
| IN LINEA: | x | A SCHIERA: | | | |

VALORE:

| GRADO DI CONSERVAZIONE | | VALORE ARCHITETTONICO AMBIENTALE | | RAPPORTO CON IL CONTESTO | |
|------------------------|---|----------------------------------|---|--------------------------|---|
| BUONO | x | BUONO | x | BUONO | x |
| MEDIOCRE | | MEDIOCRE | | MEDIOCRE | |
| PESSIMO | | PESSIMO | | PESSIMO | |

DESTINAZIONE D'USO:

| DESTINAZIONI D'USO ESISTENTI | | | | | DESTINAZIONI D'USO AMMESSE | | | | | 0 = Non utilizzato 1 = Residenza (compreso depositi, autorimesse, ecc.) 2 = Artigianato 3 = Commercio/Terziario/Direzionale 4 = Agricolo 5 = Usi particolari (chiesa, edifici pubblici, ecc.) |
|------------------------------|---|--|--|--|----------------------------|---|---|--|--|--|
| INTERRATO | | | | | INTERRATO | | | | | |
| TERRA | 3 | | | | TERRA | 3 | 1 | | | |
| PRIMO PIANO | 3 | | | | PRIMO PIANO | 3 | 1 | | | |
| SECONDO PIANO | | | | | SECONDO PIANO | | | | | |
| SOTTOTETTO | | | | | SOTTOTETTO | | | | | |

QUALITA' E INTERVENTI:

| QUALITA' STORICO AMBIENTALI | | ELEMENTI DI CONTRASTO | | INTERVENTI SUL VOLUME ESISTENTE | |
|--|---|-----------------------|--|-------------------------------------|---|
| 1. Edifici di elevato valore storico-architettonico ed edifici religiosi | | FORATURE | | RESTAURO / RISANAMENTO CONSERVATIVO | |
| 2a. Edifici di valore storico | | BALCONI / TERRAZZE | | RISTRUTTURAZIONE PARZIALE | x |
| 2b. Edifici di valore ambientale | x | COPERTURA | | RISTRUTTURAZIONE TOTALE | |
| 3. Edificio di recente costruzione | | INFISSI | | DEMOLIZIONE SENZA RICOSTRUZ. | |
| 4. Edificio in contrasto con l'ambiente | | ALTRO | | SOSTITUZIONE EDILIZIA | |
| NOTE: | | NOTE: | | NOTE: | |

PRESCRIZIONI:

| |
|--|
| |
|--|

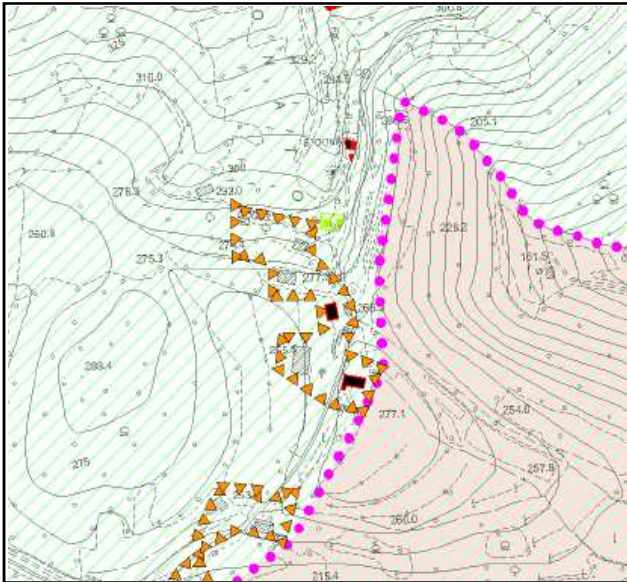


FOTO

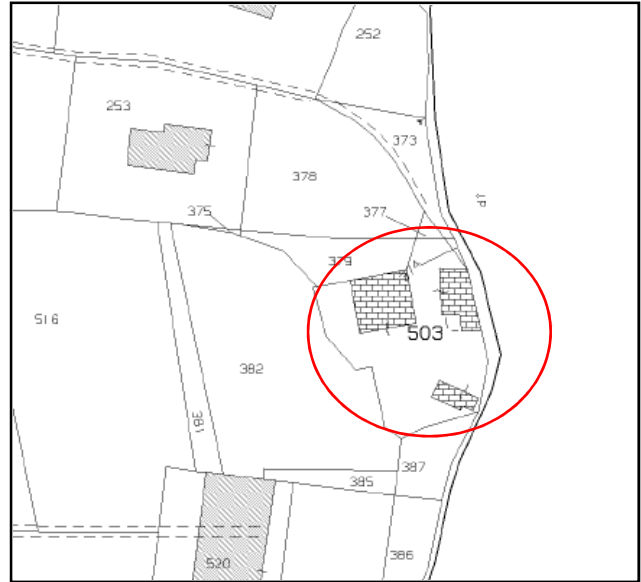
| | | | |
|-------------|---|--|---|
| SCHEDA B | COMUNE DI VILLAGA | |  |
| | PROVINCIA DI VICENZA | | |
| | Edifici di cui alla L.R. n. 11/2004, art. 40, comma 4 e N.T.A. del P.A.T. art. 15 | | |

| | | | | | |
|---------|-----------|-------------|------------|--------------------|----------|
| FOGLIO: | 22 | PARTICELLA: | 503 | CORPO DI FABBRICA: | A |
|---------|-----------|-------------|------------|--------------------|----------|

| | | | | | |
|-------------|----------------------|---------|----------|--------------------|-------------|
| UBICAZIONE: | Via S. Donato | CIVICO: | 5 | CODICE ECOGRAFICO: | 9920 |
|-------------|----------------------|---------|----------|--------------------|-------------|



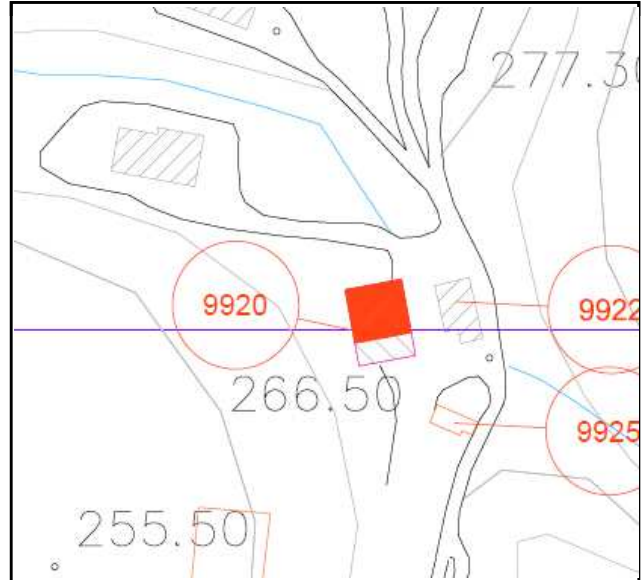
ESTRATTO P.A.T.



ESTRATTO CATASTALE



FOTO



INDIVIDUAZIONE CORPO FABBRICA

A

| | | |
|---------------------|----------|--|
| Grado di protezione | 3 | |
|---------------------|----------|--|

| | |
|---------------------|------------------------------------|
| Contesto ambientale | PAESAGGIO RURALE DI COLLINA |
|---------------------|------------------------------------|

| | | | |
|----------|--|--|---|
| SCHEDA B | COMUNE DI VILLAGA | |  |
| | PROVINCIA DI VICENZA | | |
| | Edifici di cui alla L.R. n. 11/2004, art. 40, comma 4 e N.T.A. del P.A.T. art. 15 | | |

LOCALIZZAZIONE:

| | | | | | | | |
|-------------|---------------|-------------|-----|--------------------|------|--------------------|---|
| FOGLIO: | 22 | PARTICELLA: | 503 | CODICE ECOGRAFICO: | 9920 | CORPO DI FABBRICA: | B |
| UBICAZIONE: | Via S. Donato | | | CIVICO: | 5 | | |

FAMIGLIE E ABITAZIONI:

| | | | |
|-----------------------------------|--|-----------------------|--|
| ALLOGGI OCCUPATI: | | ALLOGGI NON OCCUPATI: | |
| ALLOGGI OCCUPATI SALTUARIALMENTE: | | | |
| STANZE: | | FAMIGLIE: | |
| | | RESIDENTI: | |

CARATTERISTICHE DIMENSIONALI:

| | | | |
|----------------------------|-------|--------------------------|--------|
| ALTEZZA EDIFICIO (m): | 3.5 | SUPERFICIE COPERTA (mq): | 72.50 |
| PIANI FUORI TERRA (n): | 1 | VOLUME FUORI TERRA (mc): | 253.75 |
| EPOCA IMPIANTO ORIGINARIO: | ANNO: | | |
| INTERVENTI SUCCESSIVI: | | | |
| DI MODESTA ENTITA': | ANNO: | | |
| DI PESANTE ENTITA': | ANNO: | | |

TIPOLOGIA:

| | | | | | |
|-----------|---|------------|--|--------|--|
| ISOLATO: | x | A CORTE: | | ALTRO: | |
| IN LINEA: | | A SCHIERA: | | | |

VALORE:

| GRADO DI CONSERVAZIONE | | VALORE ARCHITETTONICO AMBIENTALE | | RAPPORTO CON IL CONTESTO | |
|------------------------|---|----------------------------------|---|--------------------------|---|
| BUONO | x | BUONO | x | BUONO | x |
| MEDIOCRE | | MEDIOCRE | | MEDIOCRE | |
| PESSIMO | | PESSIMO | | PESSIMO | |

DESTINAZIONE D'USO:

| DESTINAZIONI D'USO ESISTENTI | | | | | DESTINAZIONI D'USO AMMESSE | | | | | 0 = Non utilizzato 1 = Residenza (compreso depositi, autorimesse, ecc.) 2 = Artigianato 3 = Commercio/Terziario/Direzionale 4 = Agricolo 5 = Usi particolari (chiesa, edifici pubblici, ecc.) |
|------------------------------|---|--|--|--|----------------------------|---|---|--|--|--|
| INTERRATO | | | | | INTERRATO | | | | | |
| TERRA | 3 | | | | TERRA | 3 | 1 | | | |
| PRIMO PIANO | | | | | PRIMO PIANO | | | | | |
| SECONDO PIANO | | | | | SECONDO PIANO | | | | | |
| SOTTOTETTO | | | | | SOTTOTETTO | | | | | |

QUALITA' E INTERVENTI:

| QUALITA' STORICO AMBIENTALI | | ELEMENTI DI CONTRASTO | | INTERVENTI SUL VOLUME ESISTENTE | |
|--|---|-----------------------|--|-------------------------------------|---|
| 1. Edifici di elevato valore storico-architettonico ed edifici religiosi | | FORATURE | | RESTAURO / RISANAMENTO CONSERVATIVO | |
| 2a. Edifici di valore storico | | BALCONI / TERRAZZE | | RISTRUTTURAZIONE PARZIALE | |
| 2b. Edifici di valore ambientale | | COPERTURA | | RISTRUTTURAZIONE TOTALE | x |
| 3. Edificio di recente costruzione | x | INFISSI | | DEMOLIZIONE SENZA RICOSTRUZ. | |
| 4. Edificio in contrasto con l'ambiente | | ALTRO | | SOSTITUZIONE EDILIZIA | |
| NOTE: | | NOTE: | | NOTE: | |

PRESCRIZIONI:

| |
|--|
| |
|--|

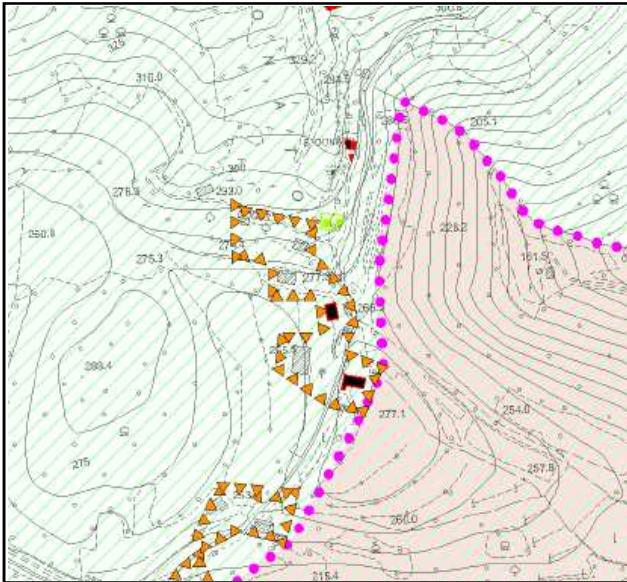


FOTO

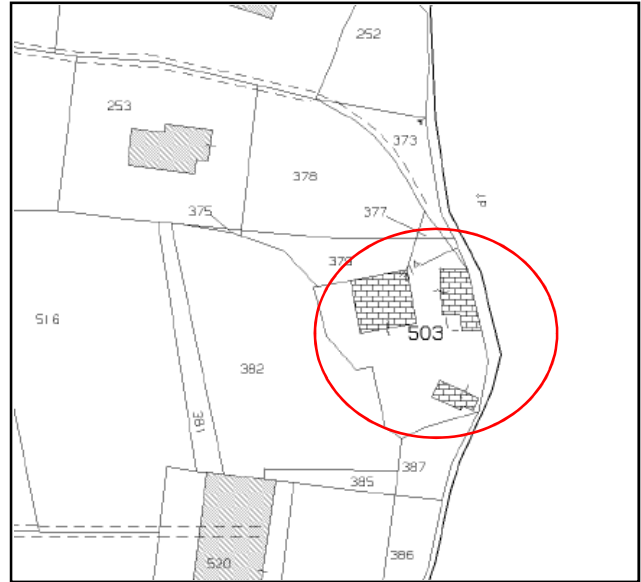
| | | | |
|-------------|---|--|---|
| SCHEDA B | COMUNE DI VILLAGA | |  |
| | PROVINCIA DI VICENZA | | |
| | Edifici di cui alla L.R. n. 11/2004, art. 40, comma 4 e N.T.A. del P.A.T. art. 15 | | |

| | | | | | |
|---------|-----------|-------------|------------|--------------------|----------|
| FOGLIO: | 22 | PARTICELLA: | 503 | CORPO DI FABBRICA: | B |
|---------|-----------|-------------|------------|--------------------|----------|

| | | | | | |
|-------------|----------------------|---------|----------|--------------------|-------------|
| UBICAZIONE: | Via S. Donato | CIVICO: | 5 | CODICE ECOGRAFICO: | 9920 |
|-------------|----------------------|---------|----------|--------------------|-------------|



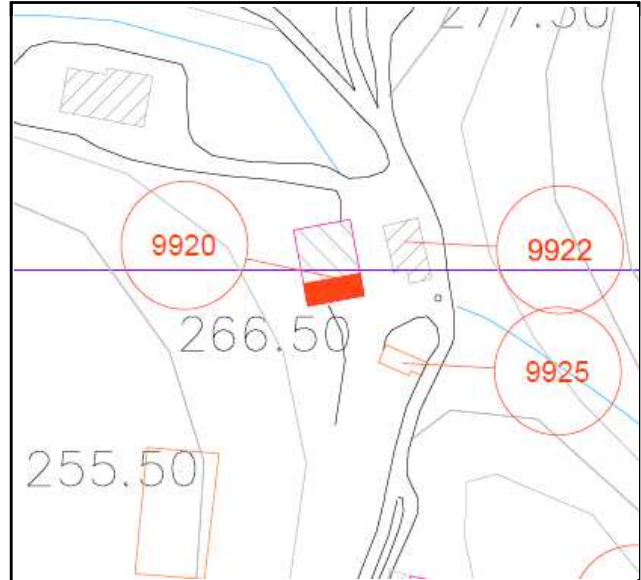
ESTRATTO P.A.T.



ESTRATTO CATASTALE



FOTO



INDIVIDUAZIONE CORPO FABBRICA

B

| | | |
|---------------------|---|--|
| Grado di protezione | 6 | |
|---------------------|---|--|

| | |
|---------------------|-----------|
| Contesto ambientale | OBBLIGATO |
|---------------------|-----------|

| | | | |
|----------|--|--|---|
| SCHEDA B | COMUNE DI VILLAGA | |  |
| | PROVINCIA DI VICENZA | | |
| | Edifici di cui alla L.R. n. 11/2004, art. 40, comma 4 e N.T.A. del P.A.T. art. 15 | | |

LOCALIZZAZIONE:

| | | | | | | | |
|-------------|----|---------------|-----|--------------------|------|--------------------|---|
| FOGLIO: | 22 | PARTICELLA: | 503 | CODICE ECOGRAFICO: | 9922 | CORPO DI FABBRICA: | c |
| UBICAZIONE: | | Via S. Donato | | CIVICO: | 5 | | |

FAMIGLIE E ABITAZIONI:

| | | | |
|-----------------------------------|--|-----------------------|--|
| ALLOGGI OCCUPATI: | | ALLOGGI NON OCCUPATI: | |
| ALLOGGI OCCUPATI SALTUARIALMENTE: | | | |
| STANZE: | | FAMIGLIE: | |
| | | RESIDENTI: | |

CARATTERISTICHE DIMENSIONALI:

| | | | |
|----------------------------|-------|--------------------------|--------|
| ALTEZZA EDIFICIO (m.): | 5.7 | SUPERFICIE COPERTA (mq): | 89.85 |
| PIANI FUORI TERRA (n): | 2 | VOLUME FUORI TERRA (mc): | 512.12 |
| EPOCA IMPIANTO ORIGINARIO: | ANNO: | | |
| INTERVENTI SUCCESSIVI: | | | |
| DI MODESTA ENTITA': | ANNO: | | |
| DI PESANTE ENTITA': | ANNO: | | |

TIPOLOGIA:

| | | | | | |
|-----------|---|------------|--|--------|--|
| ISOLATO: | x | A CORTE: | | ALTRO: | |
| IN LINEA: | | A SCHIERA: | | | |

VALORE:

| GRADO DI CONSERVAZIONE | | VALORE ARCHITETTONICO AMBIENTALE | | RAPPORTO CON IL CONTESTO | |
|------------------------|---|----------------------------------|---|--------------------------|---|
| BUONO | x | BUONO | x | BUONO | x |
| MEDIOCRE | | MEDIOCRE | | MEDIOCRE | |
| PESSIMO | | PESSIMO | | PESSIMO | |

DESTINAZIONE D'USO:

| DESTINAZIONI D'USO ESISTENTI | | | | | DESTINAZIONI D'USO AMMESSE | | | | | 0 = Non utilizzato 1 = Residenza (compreso depositi, autorimesse, ecc.) 2 = Artigianato 3 = Commercio/Terziario/Direzionale 4 = Agricolo 5 = Usi particolari (chiesa, edifici pubblici, ecc.) |
|------------------------------|---|--|--|--|----------------------------|---|--|--|--|--|
| INTERRATO | | | | | INTERRATO | | | | | |
| TERRA | 1 | | | | TERRA | 1 | | | | |
| PRIMO PIANO | 1 | | | | PRIMO PIANO | 1 | | | | |
| SECONDO PIANO | | | | | SECONDO PIANO | | | | | |
| SOTTOTETTO | | | | | SOTTOTETTO | | | | | |

QUALITA' E INTERVENTI:

| QUALITA' STORICO AMBIENTALI | | ELEMENTI DI CONTRASTO | | INTERVENTI SUL VOLUME ESISTENTE | |
|--|---|-----------------------|--|-------------------------------------|---|
| 1. Edifici di elevato valore storico-architettonico ed edifici religiosi | | FORATURE | | RESTAURO / RISANAMENTO CONSERVATIVO | |
| 2a. Edifici di valore storico | | BALCONI / TERRAZZE | | RISTRUTTURAZIONE PARZIALE | x |
| 2b. Edifici di valore ambientale | x | COPERTURA | | RISTRUTTURAZIONE TOTALE | |
| 3. Edificio di recente costruzione | | INFISSI | | DEMOLIZIONE SENZA RICOSTRUZ. | |
| 4. Edificio in contrasto con l'ambiente | | ALTRO | | SOSTITUZIONE EDILIZIA | |
| NOTE: | | NOTE: | | NOTE: | |

PRESCRIZIONI:

| |
|--|
| |
|--|

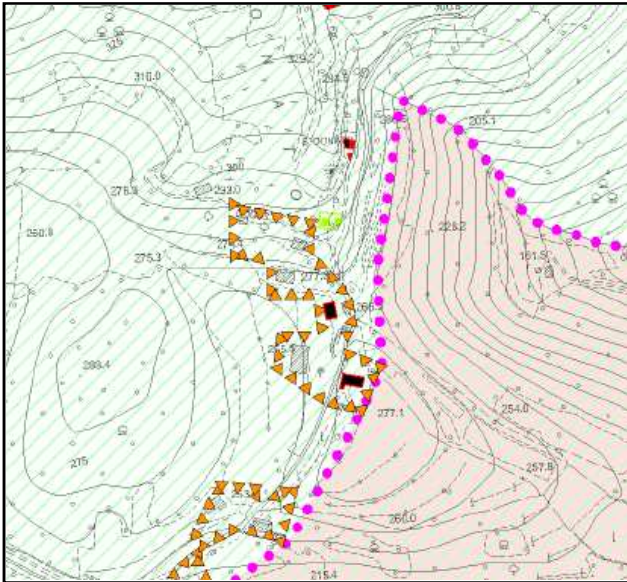


FOTO

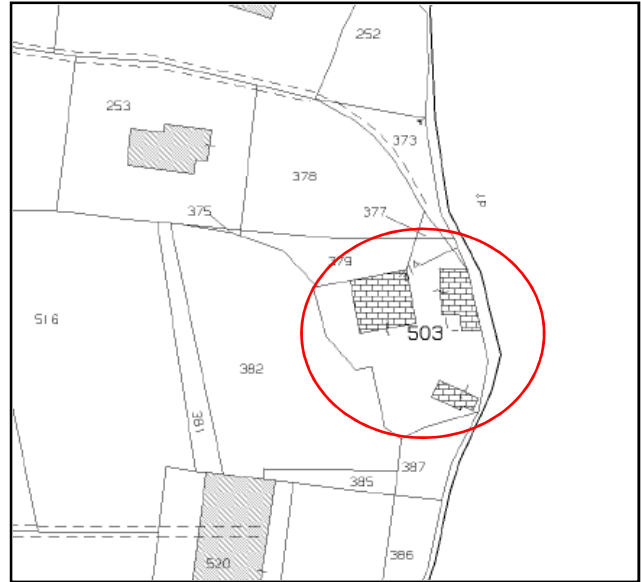
| | | | |
|-------------|---|--|---|
| SCHEDA B | COMUNE DI VILLAGA | |  |
| | PROVINCIA DI VICENZA | | |
| | Edifici di cui alla L.R. n. 11/2004, art. 40, comma 4 e N.T.A. del P.A.T. art. 15 | | |

| | | | | | |
|---------|-----------|-------------|------------|--------------------|----------|
| FOGLIO: | 22 | PARTICELLA: | 503 | CORPO DI FABBRICA: | C |
|---------|-----------|-------------|------------|--------------------|----------|

| | | | | | |
|-------------|----------------------|---------|----------|--------------------|-------------|
| UBICAZIONE: | Via S. Donato | CIVICO: | 5 | CODICE ECOGRAFICO: | 9922 |
|-------------|----------------------|---------|----------|--------------------|-------------|



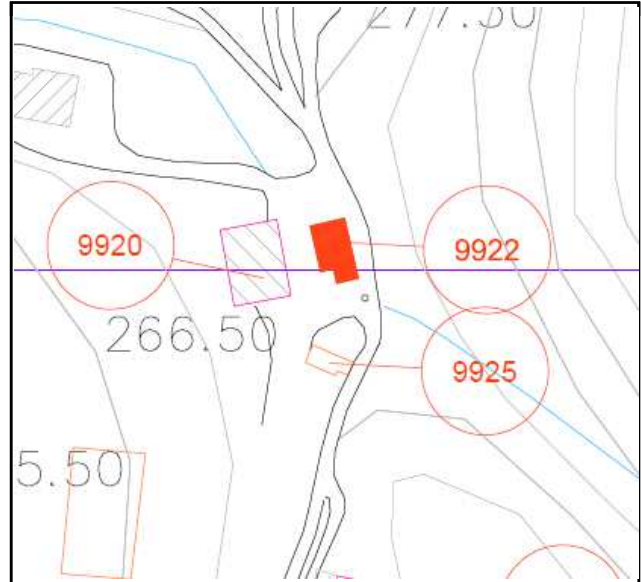
ESTRATTO P.A.T.



ESTRATTO CATASTALE



FOTO



INDIVIDUAZIONE CORPO FABBRICA

C

| | | |
|---------------------|---|--|
| Grado di protezione | 3 | |
|---------------------|---|--|

| | |
|---------------------|-----------------------------|
| Contesto ambientale | PAESAGGIO RURALE DI COLLINA |
|---------------------|-----------------------------|

| | | | |
|----------|--|--|---|
| SCHEDA B | COMUNE DI VILLAGA | |  |
| | PROVINCIA DI VICENZA | | |
| | Edifici di cui alla L.R. n. 11/2004, art. 40, comma 4 e N.T.A. del P.A.T. art. 15 | | |

LOCALIZZAZIONE:

| | | | | | | | |
|-------------|-----------|---------------------|------------|--------------------|-------------|--------------------|----------|
| FOGLIO: | 22 | PARTICELLA: | 503 | CODICE ECOGRAFICO: | 9925 | CORPO DI FABBRICA: | D |
| UBICAZIONE: | | Via S.Donato | | CIVICO: | 5 | | |

FAMIGLIE E ABITAZIONI:


| | | | |
|-----------------------------------|--|-----------------------|--|
| ALLOGGI OCCUPATI: | | ALLOGGI NON OCCUPATI: | |
| ALLOGGI OCCUPATI SALTUARIALMENTE: | | | |
| STANZE: | | FAMIGLIE: | |
| | | RESIDENTI: | |

CARATTERISTICHE DIMENSIONALI:

| | | | |
|----------------------------|----------------|--------------------------|---------------|
| ALTEZZA EDIFICIO (m): | 3,3-5,5 | SUPERFICIE COPERTA (mq): | 46.92 |
| PIANI FUORI TERRA (n): | 2 | VOLUME FUORI TERRA (mc): | 178.86 |
| EPOCA IMPIANTO ORIGINARIO: | ANNO: | | |
| INTERVENTI SUCCESSIVI: | | | |
| DI MODESTA ENTITA': | ANNO: | | |
| DI PESANTE ENTITA': | ANNO: | | |

TIPOLOGIA:

| | | | | | |
|-----------|----------|------------|--|--------|--|
| ISOLATO: | x | A CORTE: | | ALTRO: | |
| IN LINEA: | | A SCHIERA: | | | |



FOTO

VALORE:

| GRADO DI CONSERVAZIONE | | VALORE ARCHITETTONICO AMBIENTALE | | RAPPORTO CON IL CONTESTO | |
|------------------------|----------|----------------------------------|----------|--------------------------|----------|
| BUONO | x | BUONO | x | BUONO | x |
| MEDIOCRE | | MEDIOCRE | | MEDIOCRE | |
| PESSIMO | | PESSIMO | | PESSIMO | |

DESTINAZIONE D'USO:


| DESTINAZIONI D'USO ESISTENTI | | | | | DESTINAZIONI D'USO AMMESSE | | | | | 0 = Non utilizzato 1 = Residenza (compreso depositi, autorimesse, ecc.) 2 = Artigianato 3 = Commercio/Terziario/Direzionale 4 = Agricolo 5 = Usi particolari (chiesa, edifici pubblici, ecc.) |
|------------------------------|----------|--|--|--|----------------------------|----------|--|--|--|--|
| INTERRATO | | | | | INTERRATO | | | | | |
| TERRA | 1 | | | | TERRA | 1 | | | | |
| PRIMO PIANO | 1 | | | | PRIMO PIANO | 1 | | | | |
| SECONDO PIANO | | | | | SECONDO PIANO | | | | | |
| SOTTOTETTO | | | | | SOTTOTETTO | | | | | |

QUALITA' E INTERVENTI:

| QUALITA' STORICO AMBIENTALI | | ELEMENTI DI CONTRASTO | | INTERVENTI SUL VOLUME ESISTENTE | |
|--|----------|-----------------------|--|-------------------------------------|----------|
| 1. Edifici di elevato valore storico-architettonico ed edifici religiosi | | FORATURE | | RESTAURO / RISANAMENTO CONSERVATIVO | |
| 2a. Edifici di valore storico | | BALCONI / TERRAZZE | | RISTRUTTURAZIONE PARZIALE | x |
| 2b. Edifici di valore ambientale | x | COPERTURA | | RISTRUTTURAZIONE TOTALE | |
| 3. Edificio di recente costruzione | | INFISSI | | DEMOLIZIONE SENZA RICOSTRUZ. | |
| 4. Edificio in contrasto con l'ambiente | | ALTRO | | SOSTITUZIONE EDILIZIA | |
| NOTE: | | NOTE: | | NOTE: | |

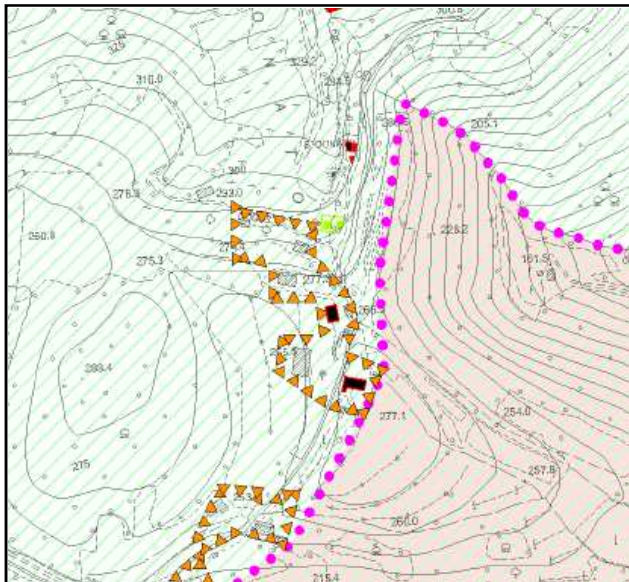
PRESCRIZIONI:

| |
|--|
| |
|--|

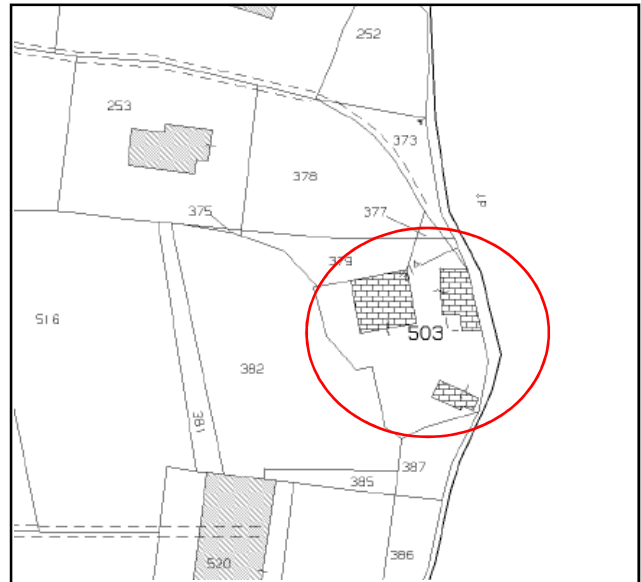
| | | | |
|-------------|---|--|---|
| SCHEDA B | COMUNE DI VILLAGA | |  |
| | PROVINCIA DI VICENZA | | |
| | Edifici di cui alla L.R. n. 11/2004, art. 40, comma 4 e N.T.A. del P.A.T. art. 15 | | |

| | | | | | |
|---------|-----------|-------------|------------|--------------------|----------|
| FOGLIO: | 22 | PARTICELLA: | 503 | CORPO DI FABBRICA: | D |
|---------|-----------|-------------|------------|--------------------|----------|

| | | | | | |
|-------------|----------------------|---------|----------|--------------------|-------------|
| UBICAZIONE: | Via S. Donato | CIVICO: | 5 | CODICE ECOGRAFICO: | 9925 |
|-------------|----------------------|---------|----------|--------------------|-------------|



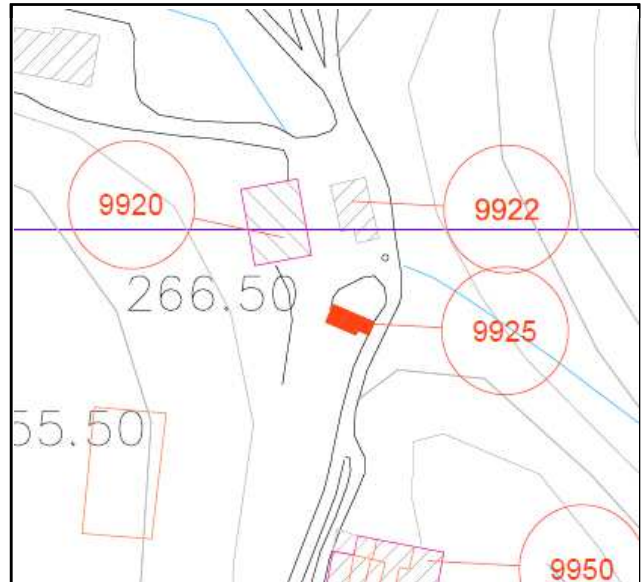
ESTRATTO P.A.T.



ESTRATTO CATASTALE



FOTO



INDIVIDUAZIONE CORPO FABBRICA

D

| | | |
|---------------------|---|--|
| Grado di protezione | 3 | |
|---------------------|---|--|

| | |
|---------------------|-----------------------------|
| Contesto ambientale | PAESAGGIO RURALE DI COLLINA |
|---------------------|-----------------------------|

| | | | |
|----------|--|--|---|
| SCHEDA B | COMUNE DI VILLAGA | |  |
| | PROVINCIA DI VICENZA | | |
| | Edifici di cui alla L.R. n. 11/2004, art. 40, comma 4 e N.T.A. del P.A.T. art. 15 | | |

LOCALIZZAZIONE:

| | | | | | | | |
|-------------|---------------|-------------|--------|--------------------|------|--------------------|---|
| FOGLIO: | 2 | PARTICELLA: | 19-252 | CODICE ECOGRAFICO: | 9950 | CORPO DI FABBRICA: | A |
| UBICAZIONE: | Via S. Donato | | | CIVICO: | 6-8 | | |

FAMIGLIE E ABITAZIONI:

| | | | |
|-----------------------------------|--|-----------------------|--|
| ALLOGGI OCCUPATI: | | ALLOGGI NON OCCUPATI: | |
| ALLOGGI OCCUPATI SALTUARIALMENTE: | | | |
| STANZE: | | FAMIGLIE: | |
| | | RESIDENTI: | |

CARATTERISTICHE DIMENSIONALI:

| | | | |
|----------------------------|-------|--------------------------|--------|
| ALTEZZA EDIFICIO (m): | 5 | SUPERFICIE COPERTA (mq): | 63.07 |
| PIANI FUORI TERRA (n): | 2 | VOLUME FUORI TERRA (mc): | 315.35 |
| EPOCA IMPIANTO ORIGINARIO: | ANNO: | | |
| INTERVENTI SUCCESSIVI: | | | |
| DI MODESTA ENTITA': | ANNO: | | |
| DI PESANTE ENTITA': | ANNO: | | |

TIPOLOGIA:

| | | | | | |
|-----------|---|------------|--|--------|--|
| ISOLATO: | | A CORTE: | | ALTRO: | |
| IN LINEA: | x | A SCHIERA: | | | |

VALORE:

| GRADO DI CONSERVAZIONE | | VALORE ARCHITETTONICO AMBIENTALE | | RAPPORTO CON IL CONTESTO | |
|------------------------|---|----------------------------------|---|--------------------------|---|
| BUONO | x | BUONO | x | BUONO | x |
| MEDIOCRE | | MEDIOCRE | | MEDIOCRE | |
| PESSIMO | | PESSIMO | | PESSIMO | |

DESTINAZIONE D'USO:

| DESTINAZIONI D'USO ESISTENTI | | | | DESTINAZIONI D'USO AMMESSE | | | | 0 = Non utilizzato 1 = Residenza (compreso depositi, autorimesse, ecc.) 2 = Artigianato 3 = Commercio/Terziario/Direzionale 4 = Agricolo 5 = Usi particolari (chiesa, edifici pubblici, ecc.) |
|------------------------------|---|--|--|----------------------------|---|--|--|--|
| INTERRATO | 4 | | | INTERRATO | 1 | | | |
| TERRA | 4 | | | TERRA | 1 | | | |
| PRIMO PIANO | 4 | | | PRIMO PIANO | 1 | | | |
| SECONDO PIANO | | | | SECONDO PIANO | | | | |
| SOTTOTETTO | | | | SOTTOTETTO | | | | |

QUALITA' E INTERVENTI:

| QUALITA' STORICO AMBIENTALI | ELEMENTI DI CONTRASTO | INTERVENTI SUL VOLUME ESISTENTE |
|--|-----------------------|-------------------------------------|
| 1. Edifici di elevato valore storico-architettonico ed edifici religiosi | FORATURE | RESTAURO / RISANAMENTO CONSERVATIVO |
| 2a. Edifici di valore storico | BALCONI / TERRAZZE | RISTRUTTURAZIONE PARZIALE |
| 2b. Edifici di valore ambientale | COPERTURA | x |
| 3. Edificio di recente costruzione | INFISSI | RISTRUTTURAZIONE TOTALE |
| 4. Edificio in contrasto con l'ambiente | ALTRO | DEMOLIZIONE SENZA RICOSTRUZ. |
| NOTE: | NOTE: | SOSTITUZIONE EDILIZIA |
| | | NOTE: |

PRESCRIZIONI:

| |
|--|
| |
|--|

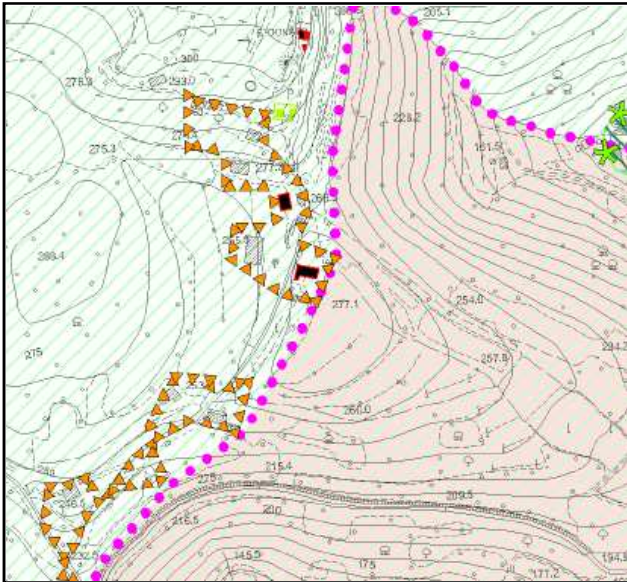


FOTO

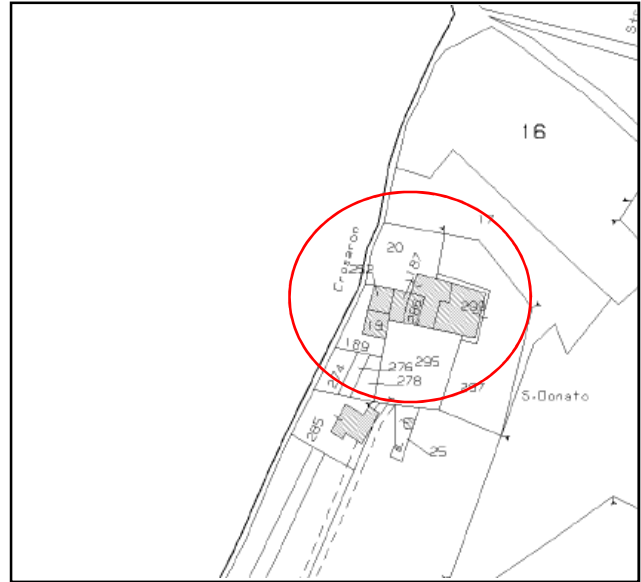
| | | | |
|-------------|---|--|---|
| SCHEDA B | COMUNE DI VILLAGA | |  |
| | PROVINCIA DI VICENZA | | |
| | Edifici di cui alla L.R. n. 11/2004, art. 40, comma 4 e N.T.A. del P.A.T. art. 15 | | |

| | | | | | |
|---------|----------|-------------|---------------|--------------------|----------|
| FOGLIO: | 2 | PARTICELLA: | 19-252 | CORPO DI FABBRICA: | A |
|---------|----------|-------------|---------------|--------------------|----------|

| | | | | | |
|-------------|----------------------|---------|------------|--------------------|-------------|
| UBICAZIONE: | Via S. Donato | CIVICO: | 6-8 | CODICE ECOGRAFICO: | 9950 |
|-------------|----------------------|---------|------------|--------------------|-------------|



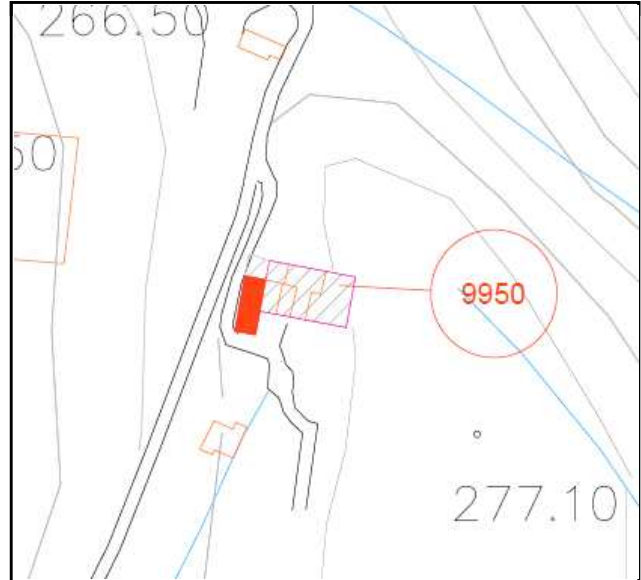
ESTRATTO P.A.T.



ESTRATTO CATASTALE



FOTO



INDIVIDUAZIONE CORPO FABBRICA

A

| | | |
|---------------------|----------|--|
| Grado di protezione | 3 | |
|---------------------|----------|--|

| | |
|---------------------|------------------|
| Contesto ambientale | OBBLIGATO |
|---------------------|------------------|

| | | | |
|----------|--|--|---|
| SCHEDA B | COMUNE DI VILLAGA | |  |
| | PROVINCIA DI VICENZA | | |
| | Edifici di cui alla L.R. n. 11/2004, art. 40, comma 4 e N.T.A. del P.A.T. art. 15 | | |

LOCALIZZAZIONE:

| | | | | | | | |
|-------------|----------|----------------------|----------------|--------------------|-------------|--------------------|----------|
| FOGLIO: | 2 | PARTICELLA: | 187-286 | CODICE ECOGRAFICO: | 9950 | CORPO DI FABBRICA: | B |
| UBICAZIONE: | | Via S. Donato | | CIVICO: | 6-8 | | |

FAMIGLIE E ABITAZIONI:

| | | | |
|-----------------------------------|--|-----------------------|--|
| ALLOGGI OCCUPATI: | | ALLOGGI NON OCCUPATI: | |
| ALLOGGI OCCUPATI SALTUARIALMENTE: | | | |
| STANZE: | | FAMIGLIE: | |
| | | RESIDENTI: | |

CARATTERISTICHE DIMENSIONALI:

| | | | |
|----------------------------|------------|--------------------------|---------------|
| ALTEZZA EDIFICIO (m): | 6.7 | SUPERFICIE COPERTA (mq): | 90.75 |
| PIANI FUORI TERRA (n): | 3 | VOLUME FUORI TERRA (mc): | 608.03 |
| EPOCA IMPIANTO ORIGINARIO: | ANNO: | | |
| INTERVENTI SUCCESSIVI: | | | |
| DI MODESTA ENTITA': | ANNO: | | |
| DI PESANTE ENTITA': | ANNO: | | |

TIPOLOGIA:

| | | | | | |
|-----------|----------|------------|--|--------|--|
| ISOLATO: | | A CORTE: | | ALTRO: | |
| IN LINEA: | x | A SCHIERA: | | | |

VALORE:

| GRADO DI CONSERVAZIONE | | VALORE ARCHITETTONICO AMBIENTALE | | RAPPORTO CON IL CONTESTO | |
|------------------------|----------|----------------------------------|----------|--------------------------|----------|
| BUONO | x | BUONO | x | BUONO | x |
| MEDIOCRE | | MEDIOCRE | | MEDIOCRE | |
| PESSIMO | | PESSIMO | | PESSIMO | |

DESTINAZIONE D'USO:

| DESTINAZIONI D'USO ESISTENTI | | | | | DESTINAZIONI D'USO AMMESSE | | | | | 0 = Non utilizzato 1 = Residenza (compreso depositi, autorimesse, ecc.) 2 = Artigianato 3 = Commercio/Terziario/Direzionale 4 = Agricolo 5 = Usi particolari (chiesa, edifici pubblici, ecc.) |
|------------------------------|----------|--|--|--|----------------------------|----------|--|--|--|--|
| INTERRATO | | | | | INTERRATO | | | | | |
| TERRA | 1 | | | | TERRA | 1 | | | | |
| PRIMO PIANO | 1 | | | | PRIMO PIANO | 1 | | | | |
| SECONDO PIANO | 1 | | | | SECONDO PIANO | 1 | | | | |
| SOTTOTETTO | | | | | SOTTOTETTO | | | | | |

QUALITA' E INTERVENTI:

| QUALITA' STORICO AMBIENTALI | | ELEMENTI DI CONTRASTO | | INTERVENTI SUL VOLUME ESISTENTE | |
|--|----------|-----------------------|--|-------------------------------------|----------|
| 1. Edifici di elevato valore storico-architettonico ed edifici religiosi | | FORATURE | | RESTAURO / RISANAMENTO CONSERVATIVO | |
| 2a. Edifici di valore storico | | BALCONI / TERRAZZE | | RISTRUTTURAZIONE PARZIALE | x |
| 2b. Edifici di valore ambientale | x | COPERTURA | | RISTRUTTURAZIONE TOTALE | |
| 3. Edificio di recente costruzione | | INFISSI | | DEMOLIZIONE SENZA RICOSTRUZ. | |
| 4. Edificio in contrasto con l'ambiente | | ALTRO | | SOSTITUZIONE EDILIZIA | |
| NOTE: | | NOTE: | | NOTE: | |

PRESCRIZIONI:

| |
|--|
| |
|--|

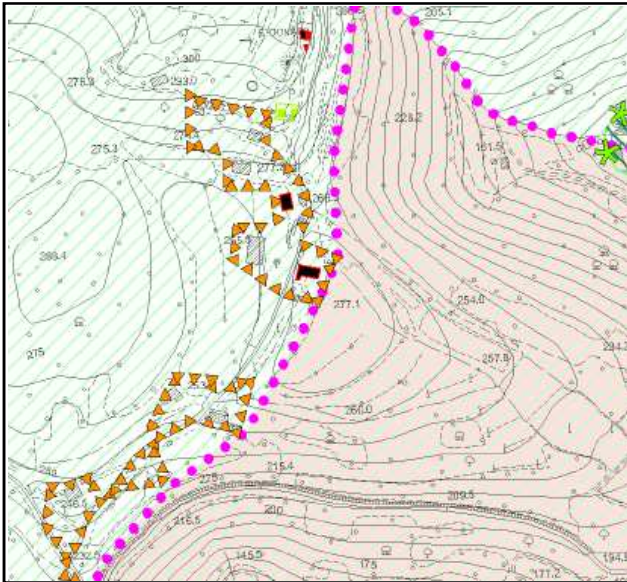


FOTO

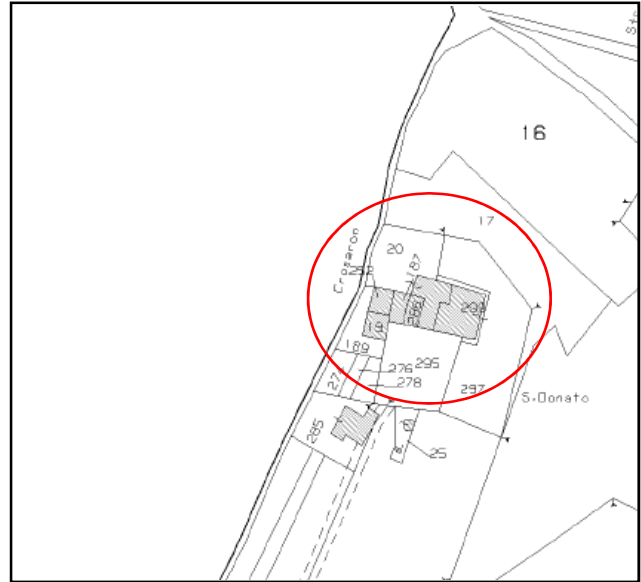
| | | | |
|-------------|---|--|---|
| SCHEDA B | COMUNE DI VILLAGA | |  |
| | PROVINCIA DI VICENZA | | |
| | Edifici di cui alla L.R. n. 11/2004, art. 40, comma 4 e N.T.A. del P.A.T. art. 15 | | |

| | | | | | |
|---------|----------|-------------|----------------|--------------------|----------|
| FOGLIO: | 2 | PARTICELLA: | 187-286 | CORPO DI FABBRICA: | B |
|---------|----------|-------------|----------------|--------------------|----------|

| | | | | | |
|-------------|----------------------|---------|------------|--------------------|-------------|
| UBICAZIONE: | Via S. Donato | CIVICO: | 6-8 | CODICE ECOGRAFICO: | 9950 |
|-------------|----------------------|---------|------------|--------------------|-------------|



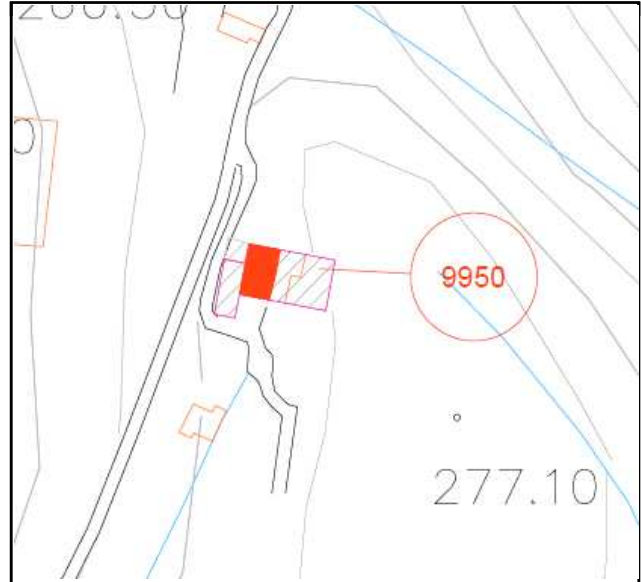
ESTRATTO P.A.T.



ESTRATTO CATASTALE



FOTO



INDIVIDUAZIONE CORPO FABBRICA

B

| | | |
|---------------------|----------|--|
| Grado di protezione | 3 | |
|---------------------|----------|--|

| | |
|---------------------|------------------------------------|
| Contesto ambientale | PAESAGGIO RURALE DI COLLINA |
|---------------------|------------------------------------|

| | | | |
|----------|--|--|---|
| SCHEDA B | COMUNE DI VILLAGA | |  |
| | PROVINCIA DI VICENZA | | |
| | Edifici di cui alla L.R. n. 11/2004, art. 40, comma 4 e N.T.A. del P.A.T. art. 15 | | |

LOCALIZZAZIONE:

| | | | | | | | |
|--|----------|-------------|------------|--------------------|-------------|--------------------|----------|
| FOGLIO: | 2 | PARTICELLA: | 187 | CODICE ECOGRAFICO: | 9950 | CORPO DI FABBRICA: | C |
| UBICAZIONE: Via S. Donato CIVICO: 10 | | | | | | | |

FAMIGLIE E ABITAZIONI:

| | | | |
|-----------------------------------|--|-----------------------|--|
| ALLOGGI OCCUPATI: | | ALLOGGI NON OCCUPATI: | |
| ALLOGGI OCCUPATI SALTUARIALMENTE: | | | |
| STANZE: | | FAMIGLIE: | |
| | | RESIDENTI: | |

CARATTERISTICHE DIMENSIONALI:

| | | | |
|----------------------------|------------|--------------------------|---------------|
| ALTEZZA EDIFICIO (m.): | 5.5 | SUPERFICIE COPERTA (mq): | 42.35 |
| PIANI FUORI TERRA (n): | 2 | VOLUME FUORI TERRA (mc): | 232.93 |
| EPOCA IMPIANTO ORIGINARIO: | ANNO: | | |
| INTERVENTI SUCCESSIVI: | | | |
| DI MODESTA ENTITA': | ANNO: | | |
| DI PESANTE ENTITA': | ANNO: | | |

TIPOLOGIA:

| | | | | | |
|-----------|----------|------------|--|--------|--|
| ISOLATO: | | A CORTE: | | ALTRO: | |
| IN LINEA: | x | A SCHIERA: | | | |



FOTO

VALORE:

| GRADO DI CONSERVAZIONE | | VALORE ARCHITETTONICO AMBIENTALE | | RAPPORTO CON IL CONTESTO | |
|------------------------|----------|----------------------------------|----------|--------------------------|----------|
| BUONO | x | BUONO | x | BUONO | x |
| MEDIOCRE | | MEDIOCRE | | MEDIOCRE | |
| PESSIMO | | PESSIMO | | PESSIMO | |

DESTINAZIONE D'USO:

| DESTINAZIONI D'USO ESISTENTI | | | | DESTINAZIONI D'USO AMMESSE | | | | 0 = Non utilizzato 1 = Residenza (compreso depositi, autorimesse, ecc.) 2 = Artigianato 3 = Commercio/Terziario/Direzionale 4 = Agricolo 5 = Usi particolari (chiesa, edifici pubblici, ecc.) |
|------------------------------|----------|--|--|----------------------------|----------|--|--|--|
| INTERRATO | | | | INTERRATO | | | | |
| TERRA | 1 | | | TERRA | 1 | | | |
| PRIMO PIANO | 1 | | | PRIMO PIANO | 1 | | | |
| SECONDO PIANO | | | | SECONDO PIANO | | | | |
| SOTTOTETTO | | | | SOTTOTETTO | | | | |

QUALITA' E INTERVENTI:

| QUALITA' STORICO AMBIENTALI | ELEMENTI DI CONTRASTO | INTERVENTI SUL VOLUME ESISTENTE |
|--|-----------------------|-------------------------------------|
| 1. Edifici di elevato valore storico-architettonico ed edifici religiosi | FORATURE | RESTAURO / RISANAMENTO CONSERVATIVO |
| 2a. Edifici di valore storico | BALCONI / TERRAZZE | RISTRUTTURAZIONE PARZIALE |
| 2b. Edifici di valore ambientale | COPERTURA | x |
| 3. Edificio di recente costruzione | INFISSI | RISTRUTTURAZIONE TOTALE |
| 4. Edificio in contrasto con l'ambiente | ALTRO | DEMOLIZIONE SENZA RICOSTRUZ. |
| NOTE: | NOTE: | SOSTITUZIONE EDILIZIA |
| | | NOTE: |

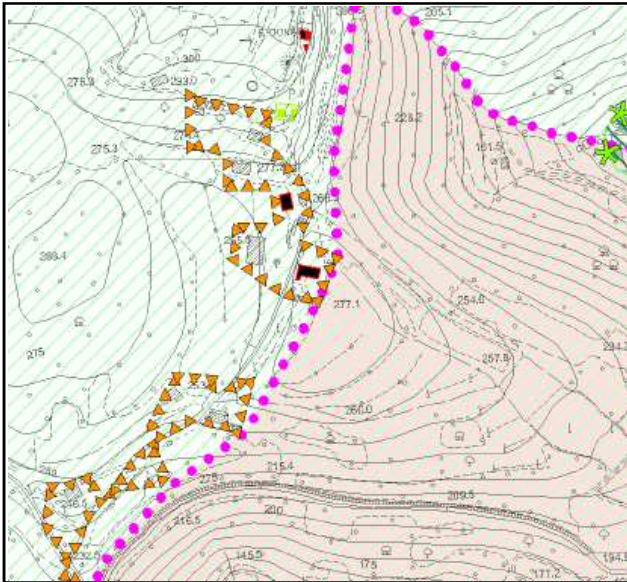
PRESCRIZIONI:

| |
|--|
| |
|--|

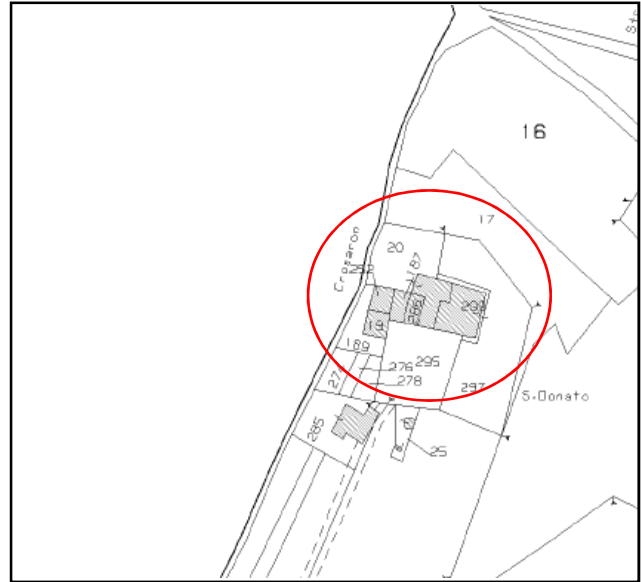
| | | | |
|-------------|---|--|---|
| SCHEDA B | COMUNE DI VILLAGA | |  |
| | PROVINCIA DI VICENZA | | |
| | Edifici di cui alla L.R. n. 11/2004, art. 40, comma 4 e N.T.A. del P.A.T. art. 15 | | |

| | | | | | |
|---------|----------|-------------|------------|--------------------|----------|
| FOGLIO: | 2 | PARTICELLA: | 187 | CORPO DI FABBRICA: | C |
|---------|----------|-------------|------------|--------------------|----------|

| | | | | | |
|-------------|---------------------|---------|-----------|--------------------|-------------|
| UBICAZIONE: | Via S.Donato | CIVICO: | 10 | CODICE ECOGRAFICO: | 9950 |
|-------------|---------------------|---------|-----------|--------------------|-------------|



ESTRATTO P.A.T.



ESTRATTO CATASTALE



FOTO



INDIVIDUAZIONE CORPO FABBRICA

C

| | | |
|---------------------|---|--|
| Grado di protezione | 3 | |
|---------------------|---|--|

| | |
|---------------------|-----------------------------|
| Contesto ambientale | PAESAGGIO RURALE DI COLLINA |
|---------------------|-----------------------------|

| | | | |
|----------|--|--|---|
| SCHEDA B | COMUNE DI VILLAGA | |  |
| | PROVINCIA DI VICENZA | | |
| | Edifici di cui alla L.R. n. 11/2004, art. 40, comma 4 e N.T.A. del P.A.T. art. 15 | | |

LOCALIZZAZIONE:

| | | | | | | | |
|--|----------|-------------|------------|--------------------|-------------|--------------------|----------|
| FOGLIO: | 2 | PARTICELLA: | 299 | CODICE ECOGRAFICO: | 9950 | CORPO DI FABBRICA: | D |
| UBICAZIONE: Via S. Donato CIVICO: 12 | | | | | | | |

FAMIGLIE E ABITAZIONI:

| | | | |
|-----------------------------------|--|-----------------------|--|
| ALLOGGI OCCUPATI: | | ALLOGGI NON OCCUPATI: | |
| ALLOGGI OCCUPATI SALTUARIALMENTE: | | | |
| STANZE: | | FAMIGLIE: | |
| | | RESIDENTI: | |

CARATTERISTICHE DIMENSIONALI:

| | | | |
|----------------------------|----------|--------------------------|---------------|
| ALTEZZA EDIFICIO (m.): | 5 | SUPERFICIE COPERTA (mq): | 126.00 |
| PIANI FUORI TERRA (n): | 2 | VOLUME FUORI TERRA (mc): | 630.00 |
| EPOCA IMPIANTO ORIGINARIO: | ANNO: | | |
| INTERVENTI SUCCESSIVI: | | | |
| DI MODESTA ENTITA': | ANNO: | | |
| DI PESANTE ENTITA': | ANNO: | | |

TIPOLOGIA:

| | | | | | |
|-----------|----------|------------|--|--------|--|
| ISOLATO: | | A CORTE: | | ALTRO: | |
| IN LINEA: | x | A SCHIERA: | | | |



VALORE:

| GRADO DI CONSERVAZIONE | | VALORE ARCHITETTONICO AMBIENTALE | | RAPPORTO CON IL CONTESTO | |
|------------------------|----------|----------------------------------|----------|--------------------------|----------|
| BUONO | x | BUONO | x | BUONO | x |
| MEDIOCRE | | MEDIOCRE | | MEDIOCRE | |
| PESSIMO | | PESSIMO | | PESSIMO | |

DESTINAZIONE D'USO:


| DESTINAZIONI D'USO ESISTENTI | | | | DESTINAZIONI D'USO AMMESSE | | | | 0 = Non utilizzato 1 = Residenza (compreso depositi, autorimesse, ecc.) 2 = Artigianato 3 = Commercio/Terziario/Direzionale 4 = Agricolo 5 = Usi particolari (chiesa, edifici pubblici, ecc.) |
|------------------------------|----------|--|--|----------------------------|----------|--|--|--|
| INTERRATO | | | | INTERRATO | | | | |
| TERRA | 1 | | | TERRA | 1 | | | |
| PRIMO PIANO | 1 | | | PRIMO PIANO | 1 | | | |
| SECONDO PIANO | | | | SECONDO PIANO | | | | |
| SOTTOTETTO | | | | SOTTOTETTO | | | | |

QUALITA' E INTERVENTI:

| QUALITA' STORICO AMBIENTALI | ELEMENTI DI CONTRASTO | INTERVENTI SUL VOLUME ESISTENTE |
|--|-----------------------|-------------------------------------|
| 1. Edifici di elevato valore storico-architettonico ed edifici religiosi | FORATURE | RESTAURO / RISANAMENTO CONSERVATIVO |
| 2a. Edifici di valore storico | BALCONI / TERRAZZE | RISTRUTTURAZIONE PARZIALE |
| 2b. Edifici di valore ambientale | COPERTURA | x |
| 3. Edificio di recente costruzione | INFISSI | RISTRUTTURAZIONE TOTALE |
| 4. Edificio in contrasto con l'ambiente | ALTRO | DEMOLIZIONE SENZA RICOSTRUZ. |
| NOTE: | NOTE: | SOSTITUZIONE EDILIZIA |
| | | NOTE: |

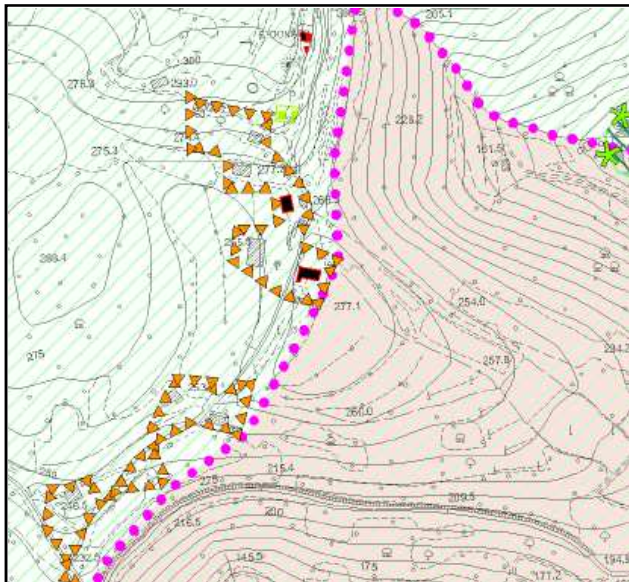
PRESCRIZIONI:

| |
|--|
| |
|--|

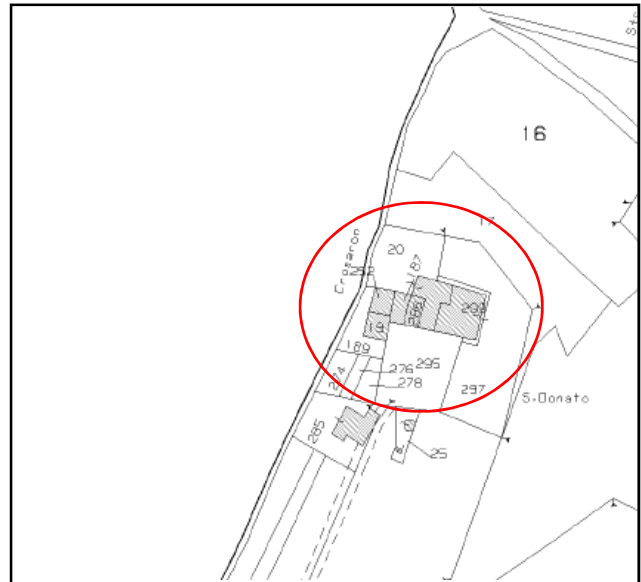
| | | | |
|-------------|---|--|---|
| SCHEDA B | COMUNE DI VILLAGA | |  |
| | PROVINCIA DI VICENZA | | |
| | Edifici di cui alla L.R. n. 11/2004, art. 40, comma 4 e N.T.A. del P.A.T. art. 15 | | |

| | | | | | |
|---------|----------|-------------|------------|--------------------|----------|
| FOGLIO: | 2 | PARTICELLA: | 299 | CORPO DI FABBRICA: | D |
|---------|----------|-------------|------------|--------------------|----------|

| | | | | | |
|-------------|----------------------|---------|-----------|--------------------|-------------|
| UBICAZIONE: | Via S. Donato | CIVICO: | 12 | CODICE ECOGRAFICO: | 9950 |
|-------------|----------------------|---------|-----------|--------------------|-------------|



ESTRATTO P.A.T.



ESTRATTO CATASTALE



FOTO




INDIVIDUAZIONE CORPO FABBRICA

D

| | | |
|---------------------|---|--|
| Grado di protezione | 3 | |
|---------------------|---|--|

| | |
|---------------------|-----------------------------|
| Contesto ambientale | PAESAGGIO RURALE DI COLLINA |
|---------------------|-----------------------------|

| | | | |
|----------|--|--|---|
| SCHEDA B | COMUNE DI VILLAGA | |  |
| | PROVINCIA DI VICENZA | | |
| | Edifici di cui alla L.R. n. 11/2004, art. 40, comma 4 e N.T.A. del P.A.T. art. 15 | | |

LOCALIZZAZIONE:

| | | | | | | | |
|--|-----------|-------------|----------|--------------------|--------------|--------------------|----------|
| FOGLIO: | 22 | PARTICELLA: | 1 | CODICE ECOGRAFICO: | 10030 | CORPO DI FABBRICA: | A |
| UBICAZIONE: Via S. Donato CIVICO: 15 | | | | | | | |

FAMIGLIE E ABITAZIONI:

| | | | |
|----------------------------------|--|-----------------------|--|
| ALLOGGI OCCUPATI: | | ALLOGGI NON OCCUPATI: | |
| ALLOGGI OCCUPATI SALTUARIAMENTE: | | | |
| STANZE: | | FAMIGLIE: | |
| | | RESIDENTI: | |

CARATTERISTICHE DIMENSIONALI:

| | | | |
|----------------------------|------------|--------------------------|---------------|
| ALTEZZA EDIFICIO (m.): | 6.5 | SUPERFICIE COPERTA (mq): | 60.14 |
| PIANI FUORI TERRA (n): | 1 | VOLUME FUORI TERRA (mc): | 390.91 |
| EPOCA IMPIANTO ORIGINARIO: | ANNO: | | |
| INTERVENTI SUCCESSIVI: | | | |
| DI MODESTA ENTITA': | ANNO: | | |
| DI PESANTE ENTITA': | ANNO: | | |

TIPOLOGIA:

| | | | | | |
|-----------|----------|------------|--|--------|--|
| ISOLATO: | x | A CORTE: | | ALTRO: | |
| IN LINEA: | | A SCHIERA: | | | |



VALORE:

| GRADO DI CONSERVAZIONE | | VALORE ARCHITETTONICO AMBIENTALE | | RAPPORTO CON IL CONTESTO | |
|------------------------|----------|----------------------------------|----------|--------------------------|----------|
| BUONO | x | BUONO | x | BUONO | x |
| MEDIOCRE | | MEDIOCRE | | MEDIOCRE | |
| PESSIMO | | PESSIMO | | PESSIMO | |

DESTINAZIONE D'USO:

| DESTINAZIONI D'USO ESISTENTI | | | | DESTINAZIONI D'USO AMMESSE | | | | 0 = Non utilizzato 1 = Residenza (compreso depositi, autorimesse, ecc.) 2 = Artigianato 3 = Commercio/Terziario/Direzionale 4 = Agricolo 5 = Usi particolari (chiesa, edifici pubblici, ecc.) |
|------------------------------|----------|--|--|----------------------------|----------|--|--|--|
| INTERRATO | | | | INTERRATO | | | | |
| TERRA | 5 | | | TERRA | 5 | | | |
| PRIMO PIANO | | | | PRIMO PIANO | | | | |
| SECONDO PIANO | | | | SECONDO PIANO | | | | |
| SOTTOTETTO | | | | SOTTOTETTO | | | | |

QUALITA' E INTERVENTI:

| QUALITA' STORICO AMBIENTALI | ELEMENTI DI CONTRASTO | INTERVENTI SUL VOLUME ESISTENTE |
|--|-----------------------|-------------------------------------|
| 1. Edifici di elevato valore storico-architettonico ed edifici religiosi | FORATURE | RESTAURO / RISANAMENTO CONSERVATIVO |
| 2a. Edifici di valore storico | BALCONI / TERRAZZE | x |
| 2b. Edifici di valore ambientale | COPERTURA | RISTRUTTURAZIONE PARZIALE |
| 3. Edificio di recente costruzione | INFISSI | RISTRUTTURAZIONE TOTALE |
| 4. Edificio in contrasto con l'ambiente | ALTRO | DEMOLIZIONE SENZA RICOSTRUZ. |
| NOTE: | NOTE: | SOSTITUZIONE EDILIZIA |
| | | NOTE: |

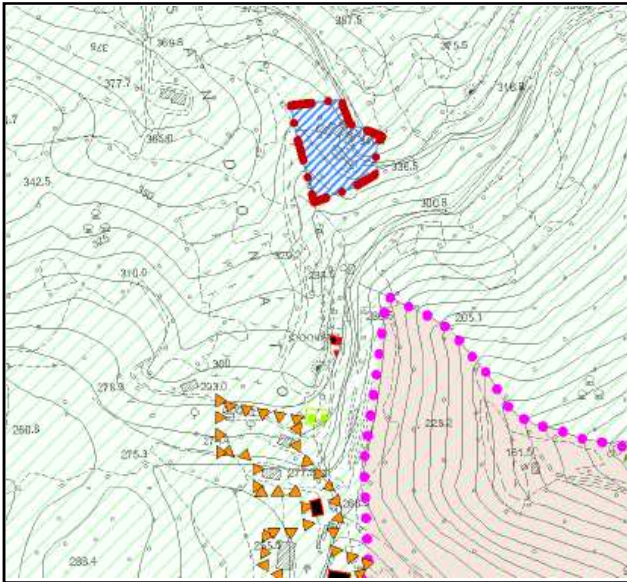
PRESCRIZIONI:

| |
|--|
| |
|--|

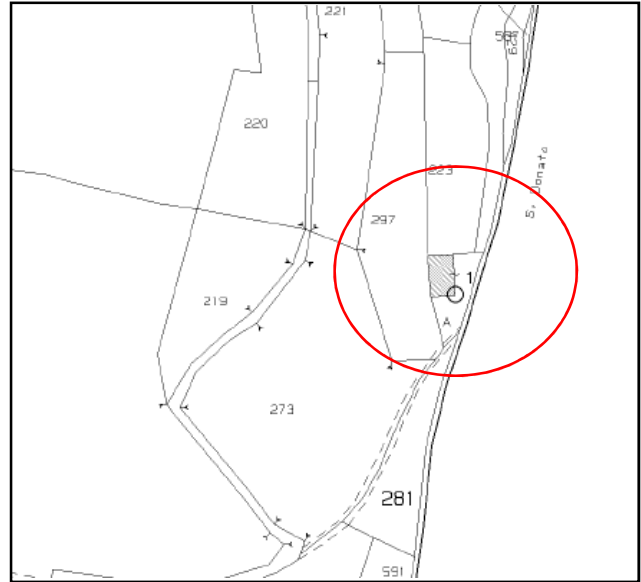
| | | | |
|-------------|---|--|---|
| SCHEDA B | COMUNE DI VILLAGA | |  |
| | PROVINCIA DI VICENZA | | |
| | Edifici di cui alla L.R. n. 11/2004, art. 40, comma 4 e N.T.A. del P.A.T. art. 15 | | |

| | | | | | |
|---------|-----------|-------------|----------|--------------------|----------|
| FOGLIO: | 22 | PARTICELLA: | 1 | CORPO DI FABBRICA: | A |
|---------|-----------|-------------|----------|--------------------|----------|


| | | | | | |
|-------------|----------------------|---------|-----------|--------------------|--------------|
| UBICAZIONE: | Via S. Donato | CIVICO: | 15 | CODICE ECOGRAFICO: | 10030 |
|-------------|----------------------|---------|-----------|--------------------|--------------|



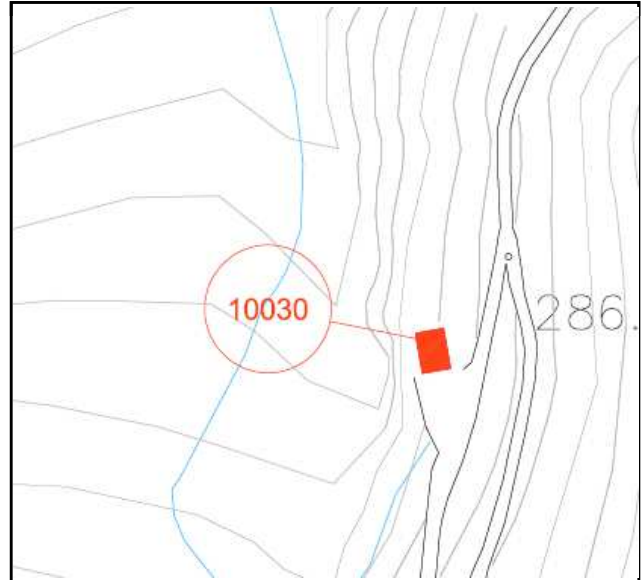
ESTRATTO P.A.T.



ESTRATTO CATASTALE



FOTO



INDIVIDUAZIONE CORPO FABBRICA

A

| | | |
|---------------------|----------|--|
| Grado di protezione | 3 | |
|---------------------|----------|--|

| | |
|---------------------|------------------|
| Contesto ambientale | COLLINARE |
|---------------------|------------------|

| | | | |
|----------|--|--|---|
| SCHEDA B | COMUNE DI VILLAGA | |  |
| | PROVINCIA DI VICENZA | | |
| | Edifici di cui alla L.R. n. 11/2004, art. 40, comma 4 e N.T.A. del P.A.T. art. 15 | | |

LOCALIZZAZIONE:

| | | | | | | | |
|--|-----------|-------------|------------|--------------------|--------------|--------------------|----------|
| FOGLIO: | 22 | PARTICELLA: | 318 | CODICE ECOGRAFICO: | 10090 | CORPO DI FABBRICA: | A |
| UBICAZIONE: Via S. Donato CIVICO: 20 | | | | | | | |

FAMIGLIE E ABITAZIONI:

| | | | |
|-----------------------------------|--|-----------------------|--|
| ALLOGGI OCCUPATI: | | ALLOGGI NON OCCUPATI: | |
| ALLOGGI OCCUPATI SALTUARIALMENTE: | | | |
| STANZE: | | FAMIGLIE: | |
| | | RESIDENTI: | |

CARATTERISTICHE DIMENSIONALI:

| | | | |
|----------------------------|------------|--------------------------|---------------|
| ALTEZZA EDIFICIO (m.): | 6.5 | SUPERFICIE COPERTA (mq): | 84.36 |
| PIANI FUORI TERRA (n): | 3 | VOLUME FUORI TERRA (mc): | 548.34 |
| EPOCA IMPIANTO ORIGINARIO: | ANNO: | | |
| INTERVENTI SUCCESSIVI: | | | |
| DI MODESTA ENTITA': | ANNO: | | |
| DI PESANTE ENTITA': | ANNO: | | |

TIPOLOGIA:

| | | | | | |
|-----------|----------|------------|--|--------|--|
| ISOLATO: | x | A CORTE: | | ALTRO: | |
| IN LINEA: | | A SCHIERA: | | | |

VALORE:

| GRADO DI CONSERVAZIONE | | VALORE ARCHITETTONICO AMBIENTALE | | RAPPORTO CON IL CONTESTO | |
|------------------------|----------|----------------------------------|----------|--------------------------|----------|
| BUONO | x | BUONO | x | BUONO | x |
| MEDIOCRE | | MEDIOCRE | | MEDIOCRE | |
| PESSIMO | | PESSIMO | | PESSIMO | |

DESTINAZIONE D'USO:

| DESTINAZIONI D'USO ESISTENTI | | | | | DESTINAZIONI D'USO AMMESSE | | | | | 0 = Non utilizzato 1 = Residenza (compreso depositi, autorimesse, ecc.) 2 = Artigianato 3 = Commercio/Terziario/Direzionale 4 = Agricolo 5 = Usi particolari (chiesa, edifici pubblici, ecc.) |
|------------------------------|----------|--|--|--|----------------------------|----------|--|--|--|--|
| INTERRATO | | | | | INTERRATO | | | | | |
| TERRA | 1 | | | | TERRA | 1 | | | | |
| PRIMO PIANO | 1 | | | | PRIMO PIANO | 1 | | | | |
| SECONDO PIANO | 1 | | | | SECONDO PIANO | 1 | | | | |
| SOTTOTETTO | | | | | SOTTOTETTO | | | | | |


QUALITA' E INTERVENTI:

| QUALITA' STORICO AMBIENTALI | ELEMENTI DI CONTRASTO | INTERVENTI SUL VOLUME ESISTENTE |
|--|-----------------------|-------------------------------------|
| 1. Edifici di elevato valore storico-architettonico ed edifici religiosi | FORATURE | RESTAURO / RISANAMENTO CONSERVATIVO |
| 2a. Edifici di valore storico | BALCONI / TERRAZZE | RISTRUTTURAZIONE PARZIALE |
| 2b. Edifici di valore ambientale | COPERTURA | x |
| 3. Edificio di recente costruzione | INFISSI | RISTRUTTURAZIONE TOTALE |
| 4. Edificio in contrasto con l'ambiente | ALTRO | DEMOLIZIONE SENZA RICOSTRUZ. |
| NOTE: | NOTE: | SOSTITUZIONE EDILIZIA |
| | | NOTE: |

PRESCRIZIONI:

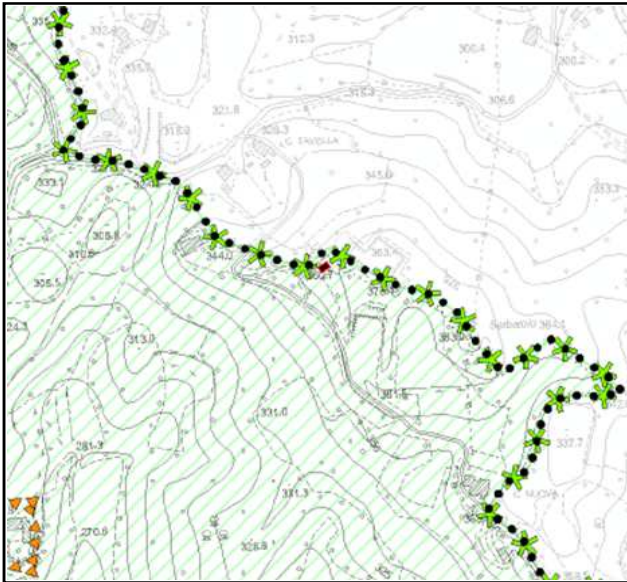
| |
|--|
| |
|--|



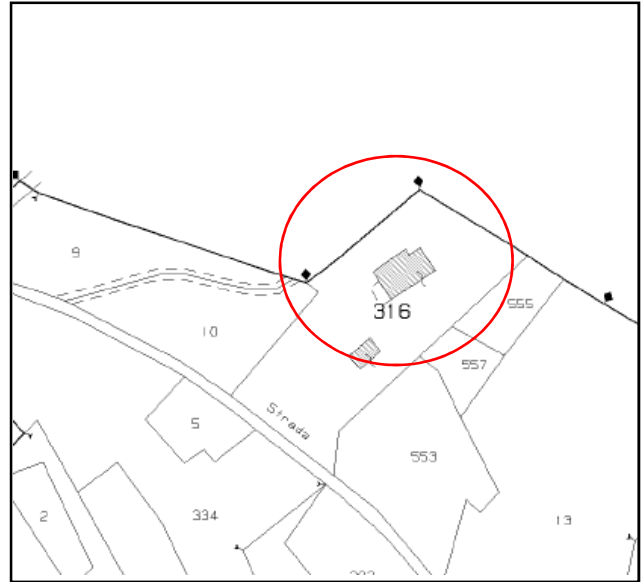
| | | | |
|-------------|---|--|---|
| SCHEDA B | COMUNE DI VILLAGA | |  |
| | PROVINCIA DI VICENZA | | |
| | Edifici di cui alla L.R. n. 11/2004, art. 40, comma 4 e N.T.A. del P.A.T. art. 15 | | |

| | | | | | |
|---------|-----------|-------------|------------|--------------------|----------|
| FOGLIO: | 22 | PARTICELLA: | 318 | CORPO DI FABBRICA: | A |
|---------|-----------|-------------|------------|--------------------|----------|

| | | | | | |
|-------------|----------------------|---------|-----------|--------------------|--------------|
| UBICAZIONE: | Via S. Donato | CIVICO: | 20 | CODICE ECOGRAFICO: | 10090 |
|-------------|----------------------|---------|-----------|--------------------|--------------|



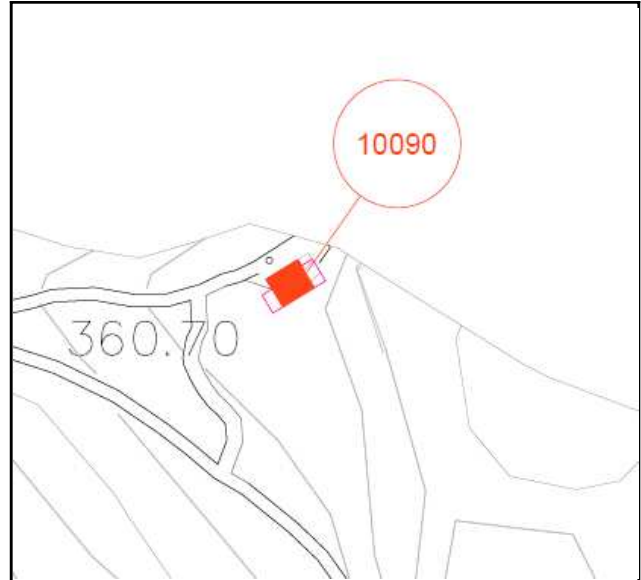
ESTRATTO P.A.T.



ESTRATTO CATASTALE



FOTO




INDIVIDUAZIONE CORPO FABBRICA

A

| | | |
|---------------------|----------|--|
| Grado di protezione | 3 | |
|---------------------|----------|--|

| | |
|---------------------|--|
| Contesto ambientale | PAESAGGIO VISIVO - VISUALE PANORAMICA |
|---------------------|--|

| | | | |
|----------|--|--|---|
| SCHEDA B | COMUNE DI VILLAGA | |  |
| | PROVINCIA DI VICENZA | | |
| | Edifici di cui alla L.R. n. 11/2004, art. 40, comma 4 e N.T.A. del P.A.T. art. 15 | | |

LOCALIZZAZIONE:

| | | | | | | | |
|--|-----------|-------------|------------|--------------------|--------------|--------------------|----------|
| FOGLIO: | 22 | PARTICELLA: | 318 | CODICE ECOGRAFICO: | 10090 | CORPO DI FABBRICA: | B |
| UBICAZIONE: Via S. Donato CIVICO: 20 | | | | | | | |

FAMIGLIE E ABITAZIONI:

| | | | |
|-----------------------------------|--|-----------------------|--|
| ALLOGGI OCCUPATI: | | ALLOGGI NON OCCUPATI: | |
| ALLOGGI OCCUPATI SALTUARIALMENTE: | | | |
| STANZE: | | FAMIGLIE: | |
| | | RESIDENTI: | |

CARATTERISTICHE DIMENSIONALI:

| | | | |
|----------------------------|----------|--------------------------|--------------|
| ALTEZZA EDIFICIO (m.): | 4 | SUPERFICIE COPERTA (mq): | 19.52 |
| PIANI FUORI TERRA (n): | 2 | VOLUME FUORI TERRA (mc): | 78.08 |
| EPOCA IMPIANTO ORIGINARIO: | ANNO: | | |
| INTERVENTI SUCCESSIVI: | | | |
| DI MODESTA ENTITA': | ANNO: | | |
| DI PESANTE ENTITA': | ANNO: | | |

TIPOLOGIA:

| | | | | | |
|-----------|--|------------|--|--------|----------|
| ISOLATO: | | A CORTE: | | ALTRO: | x |
| IN LINEA: | | A SCHIERA: | | | |



VALORE:

| GRADO DI CONSERVAZIONE | | VALORE ARCHITETTONICO AMBIENTALE | | RAPPORTO CON IL CONTESTO | |
|------------------------|----------|----------------------------------|----------|--------------------------|----------|
| BUONO | x | BUONO | x | BUONO | x |
| MEDIOCRE | | MEDIOCRE | | MEDIOCRE | |
| PESSIMO | | PESSIMO | | PESSIMO | |

DESTINAZIONE D'USO:


| DESTINAZIONI D'USO ESISTENTI | | | | | DESTINAZIONI D'USO AMMESSE | | | | | 0 = Non utilizzato 1 = Residenza (compreso depositi, autorimesse, ecc.) 2 = Artigianato 3 = Commercio/Terziario/Direzionale 4 = Agricolo 5 = Usi particolari (chiesa, edifici pubblici, ecc.) |
|------------------------------|----------|--|--|--|----------------------------|----------|--|--|--|--|
| INTERRATO | | | | | INTERRATO | | | | | |
| TERRA | 1 | | | | TERRA | 1 | | | | |
| PRIMO PIANO | 1 | | | | PRIMO PIANO | 1 | | | | |
| SECONDO PIANO | | | | | SECONDO PIANO | | | | | |
| SOTTOTETTO | | | | | SOTTOTETTO | | | | | |

QUALITA' E INTERVENTI:

| QUALITA' STORICO AMBIENTALI | ELEMENTI DI CONTRASTO | INTERVENTI SUL VOLUME ESISTENTE | |
|--|-----------------------|-------------------------------------|----------|
| 1. Edifici di elevato valore storico-architettonico ed edifici religiosi | FORATURE | RESTAURO / RISANAMENTO CONSERVATIVO | |
| 2a. Edifici di valore storico | BALCONI / TERRAZZE | RISTRUTTURAZIONE PARZIALE | |
| 2b. Edifici di valore ambientale | COPERTURA | RISTRUTTURAZIONE TOTALE | x |
| 3. Edificio di recente costruzione | INFISSI | DEMOLIZIONE SENZA RICOSTRUZ. | |
| 4. Edificio in contrasto con l'ambiente | ALTRO | SOSTITUZIONE EDILIZIA | |
| NOTE: | NOTE: | NOTE: | |

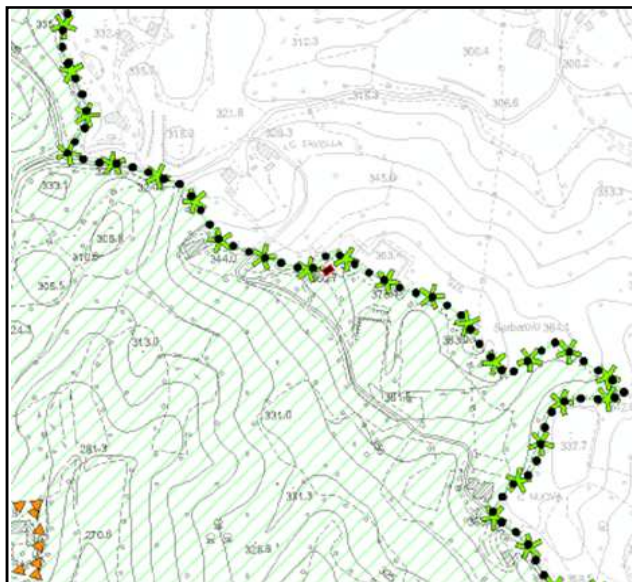
PRESCRIZIONI:

| |
|--|
| |
|--|

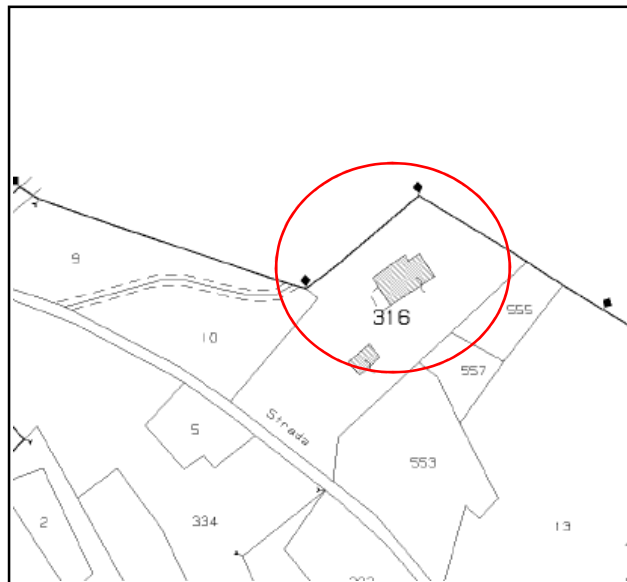
| | | | |
|-------------|---|--|---|
| SCHEDA B | COMUNE DI VILLAGA | |  |
| | PROVINCIA DI VICENZA | | |
| | Edifici di cui alla L.R. n. 11/2004, art. 40, comma 4 e N.T.A. del P.A.T. art. 15 | | |

| | | | | | |
|---------|-----------|-------------|------------|--------------------|----------|
| FOGLIO: | 22 | PARTICELLA: | 318 | CORPO DI FABBRICA: | B |
|---------|-----------|-------------|------------|--------------------|----------|

| | | | | | |
|-------------|----------------------|---------|-----------|--------------------|--------------|
| UBICAZIONE: | Via S. Donato | CIVICO: | 20 | CODICE ECOGRAFICO: | 10090 |
|-------------|----------------------|---------|-----------|--------------------|--------------|



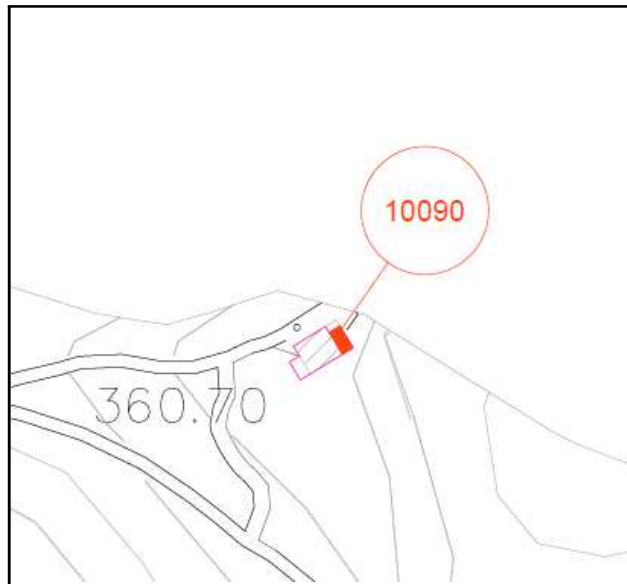
ESTRATTO P.A.T.



ESTRATTO CATASTALE



FOTO



INDIVIDUAZIONE CORPO FABBRICA

B

| | | |
|---------------------|---|--|
| Grado di protezione | 5 | |
|---------------------|---|--|

| | |
|---------------------|------------------|
| Contesto ambientale | OBBLIGATO |
|---------------------|------------------|

| | | | |
|----------|--|--|---|
| SCHEDA B | COMUNE DI VILLAGA | |  |
| | PROVINCIA DI VICENZA | | |
| | Edifici di cui alla L.R. n. 11/2004, art. 40, comma 4 e N.T.A. del P.A.T. art. 15 | | |

LOCALIZZAZIONE:

| | | | | | | | |
|--|-----------|-------------|------------|--------------------|--------------|--------------------|----------|
| FOGLIO: | 22 | PARTICELLA: | 318 | CODICE ECOGRAFICO: | 10090 | CORPO DI FABBRICA: | C |
| UBICAZIONE: Via S. Donato CIVICO: 20 | | | | | | | |

FAMIGLIE E ABITAZIONI:

| | | | |
|----------------------------------|--|-----------------------|--|
| ALLOGGI OCCUPATI: | | ALLOGGI NON OCCUPATI: | |
| ALLOGGI OCCUPATI SALTUARIAMENTE: | | | |
| STANZE: | | FAMIGLIE: | |
| | | RESIDENTI: | |

CARATTERISTICHE DIMENSIONALI:

| | | | |
|----------------------------|------------|--------------------------|--------------|
| ALTEZZA EDIFICIO (m.): | 2.2 | SUPERFICIE COPERTA (mq): | 14.79 |
| PIANI FUORI TERRA (n): | 1 | VOLUME FUORI TERRA (mc): | 32.54 |
| EPOCA IMPIANTO ORIGINARIO: | ANNO: | | |
| INTERVENTI SUCCESSIVI: | | | |
| DI MODESTA ENTITA': | ANNO: | | |
| DI PESANTE ENTITA': | ANNO: | | |

TIPOLOGIA:

| | | | | | |
|-----------|--|------------|--|--------|----------|
| ISOLATO: | | A CORTE: | | ALTRO: | x |
| IN LINEA: | | A SCHIERA: | | | |



VALORE:

| GRADO DI CONSERVAZIONE | | VALORE ARCHITETTONICO AMBIENTALE | | RAPPORTO CON IL CONTESTO | |
|------------------------|----------|----------------------------------|----------|--------------------------|----------|
| BUONO | x | BUONO | x | BUONO | x |
| MEDIOCRE | | MEDIOCRE | | MEDIOCRE | |
| PESSIMO | | PESSIMO | | PESSIMO | |

DESTINAZIONE D'USO:


| DESTINAZIONI D'USO ESISTENTI | | | | DESTINAZIONI D'USO AMMESSE | | | | 0 = Non utilizzato 1 = Residenza (compreso depositi, autorimesse, ecc.) 2 = Artigianato 3 = Commercio/Terziario/Direzionale 4 = Agricolo 5 = Usi particolari (chiesa, edifici pubblici, ecc.) |
|------------------------------|----------|--|--|----------------------------|----------|--|--|--|
| INTERRATO | | | | INTERRATO | | | | |
| TERRA | 1 | | | TERRA | 1 | | | |
| PRIMO PIANO | | | | PRIMO PIANO | | | | |
| SECONDO PIANO | | | | SECONDO PIANO | | | | |
| SOTTOTETTO | | | | SOTTOTETTO | | | | |

QUALITA' E INTERVENTI:

| QUALITA' STORICO AMBIENTALI | ELEMENTI DI CONTRASTO | INTERVENTI SUL VOLUME ESISTENTE |
|--|-----------------------|-------------------------------------|
| 1. Edifici di elevato valore storico-architettonico ed edifici religiosi | FORATURE | RESTAURO / RISANAMENTO CONSERVATIVO |
| 2a. Edifici di valore storico | BALCONI / TERRAZZE | RISTRUTTURAZIONE PARZIALE |
| 2b. Edifici di valore ambientale | COPERTURA | RISTRUTTURAZIONE TOTALE |
| 3. Edificio di recente costruzione | INFISSI | DEMOLIZIONE SENZA RICOSTRUZ. |
| 4. Edificio in contrasto con l'ambiente | ALTRO | SOSTITUZIONE EDILIZIA |
| NOTE: | NOTE: Tettoia | NOTE: |

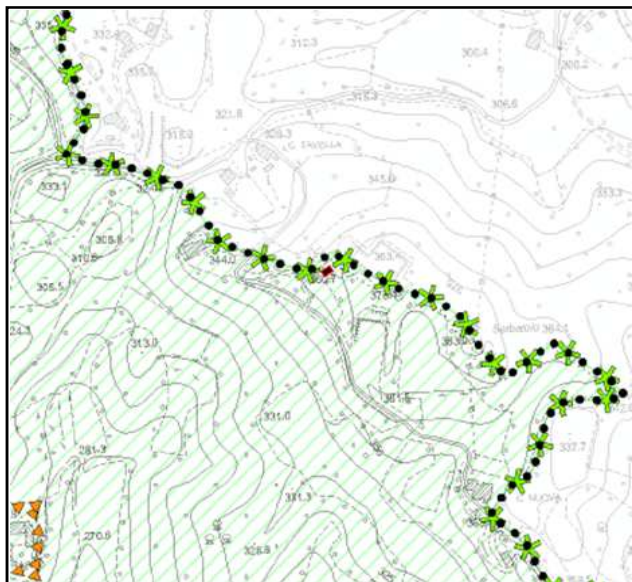
PRESCRIZIONI:

| |
|--|
| |
|--|

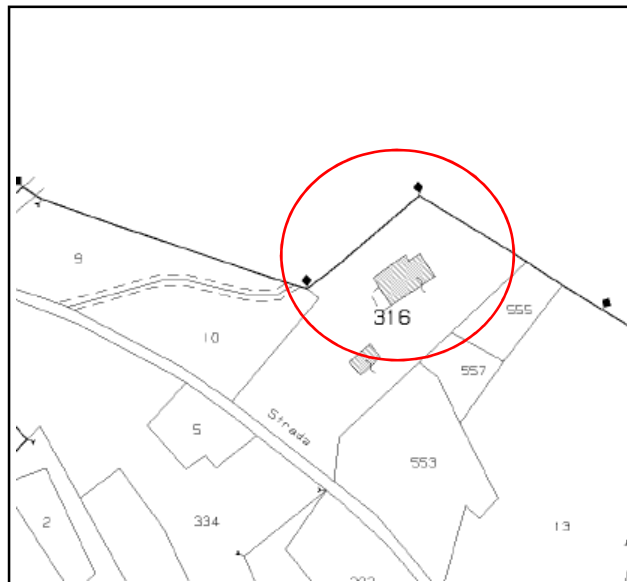
| | | | |
|-------------|---|--|---|
| SCHEDA B | COMUNE DI VILLAGA | |  |
| | PROVINCIA DI VICENZA | | |
| | Edifici di cui alla L.R. n. 11/2004, art. 40, comma 4 e N.T.A. del P.A.T. art. 15 | | |

| | | | | | |
|---------|-----------|-------------|------------|--------------------|----------|
| FOGLIO: | 22 | PARTICELLA: | 318 | CORPO DI FABBRICA: | C |
|---------|-----------|-------------|------------|--------------------|----------|

| | | | | | |
|-------------|----------------------|---------|-----------|--------------------|--------------|
| UBICAZIONE: | Via S. Donato | CIVICO: | 20 | CODICE ECOGRAFICO: | 10090 |
|-------------|----------------------|---------|-----------|--------------------|--------------|



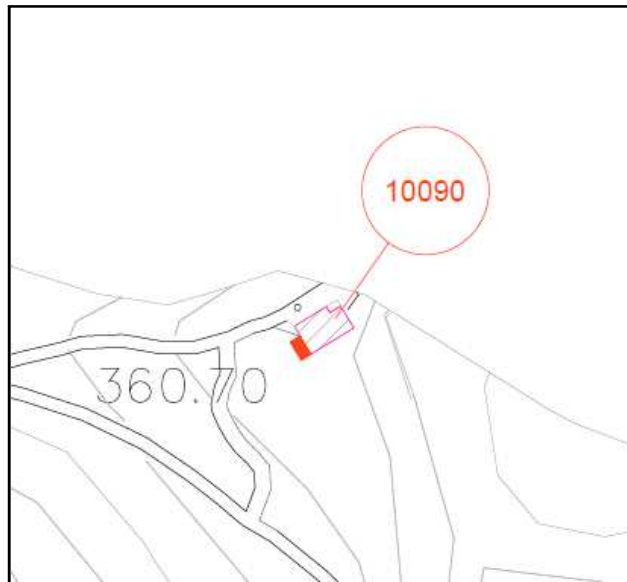
ESTRATTO P.A.T.



ESTRATTO CATASTALE



FOTO




INDIVIDUAZIONE CORPO FABBRICA

C

| | | |
|---------------------|---|--|
| Grado di protezione | 6 | |
|---------------------|---|--|

| | |
|---------------------|-----------|
| Contesto ambientale | OBBLIGATO |
|---------------------|-----------|

| | | | |
|----------|--|--|---|
| SCHEDA B | COMUNE DI VILLAGA | |  |
| | PROVINCIA DI VICENZA | | |
| | Edifici di cui alla L.R. n. 11/2004, art. 40, comma 4 e N.T.A. del P.A.T. art. 15 | | |

LOCALIZZAZIONE:

| | | | | | | | |
|--|-----------|-------------|------------|--------------------|--------------|--------------------|----------|
| FOGLIO: | 22 | PARTICELLA: | 318 | CODICE ECOGRAFICO: | 10090 | CORPO DI FABBRICA: | D |
| UBICAZIONE: Via S. Donato CIVICO: 20 | | | | | | | |

FAMIGLIE E ABITAZIONI:

| | | | |
|-----------------------------------|--|-----------------------|--|
| ALLOGGI OCCUPATI: | | ALLOGGI NON OCCUPATI: | |
| ALLOGGI OCCUPATI SALTUARIALMENTE: | | | |
| STANZE: | | FAMIGLIE: | |
| | | RESIDENTI: | |

CARATTERISTICHE DIMENSIONALI:

| | | | |
|----------------------------|-------------|--------------------------|--------------|
| ALTEZZA EDIFICIO (m.): | 3.25 | SUPERFICIE COPERTA (mq): | 12.24 |
| PIANI FUORI TERRA (n): | 1 | VOLUME FUORI TERRA (mc): | 39.77 |
| EPOCA IMPIANTO ORIGINARIO: | ANNO: | | |
| INTERVENTI SUCCESSIVI: | | | |
| DI MODESTA ENTITA': | ANNO: | | |
| DI PESANTE ENTITA': | ANNO: | | |

TIPOLOGIA:

| | | | | | |
|-----------|--|------------|--|--------|----------|
| ISOLATO: | | A CORTE: | | ALTRO: | x |
| IN LINEA: | | A SCHIERA: | | | |



FOTO

VALORE:

| GRADO DI CONSERVAZIONE | | VALORE ARCHITETTONICO AMBIENTALE | | RAPPORTO CON IL CONTESTO | |
|------------------------|----------|----------------------------------|----------|--------------------------|----------|
| BUONO | x | BUONO | | BUONO | x |
| MEDIOCRE | | MEDIOCRE | x | MEDIOCRE | |
| PESSIMO | | PESSIMO | | PESSIMO | |

DESTINAZIONE D'USO:

| DESTINAZIONI D'USO ESISTENTI | | | | | DESTINAZIONI D'USO AMMESSE | | | | | 0 = Non utilizzato 1 = Residenza (compreso depositi, autorimesse, ecc.) 2 = Artigianato 3 = Commercio/Terziario/Direzionale 4 = Agricolo 5 = Usi particolari (chiesa, edifici pubblici, ecc.) |
|------------------------------|----------|--|--|--|----------------------------|----------|--|--|--|--|
| INTERRATO | | | | | INTERRATO | | | | | |
| TERRA | 1 | | | | TERRA | 1 | | | | |
| PRIMO PIANO | | | | | PRIMO PIANO | | | | | |
| SECONDO PIANO | | | | | SECONDO PIANO | | | | | |
| SOTTOTETTO | | | | | SOTTOTETTO | | | | | |

QUALITA' E INTERVENTI:

| QUALITA' STORICO AMBIENTALI | ELEMENTI DI CONTRASTO | INTERVENTI SUL VOLUME ESISTENTE |
|--|-----------------------|-------------------------------------|
| 1. Edifici di elevato valore storico-architettonico ed edifici religiosi | FORATURE | RESTAURO / RISANAMENTO CONSERVATIVO |
| 2a. Edifici di valore storico | BALCONI / TERRAZZE | RISTRUTTURAZIONE PARZIALE |
| 2b. Edifici di valore ambientale | COPERTURA | RISTRUTTURAZIONE TOTALE |
| 3. Edificio di recente costruzione | INFISSI | DEMOLIZIONE SENZA RICOSTRUZ. |
| 4. Edificio in contrasto con l'ambiente | ALTRO | SOSTITUZIONE EDILIZIA |
| | | |
| NOTE: | NOTE: Tettoia | NOTE: |

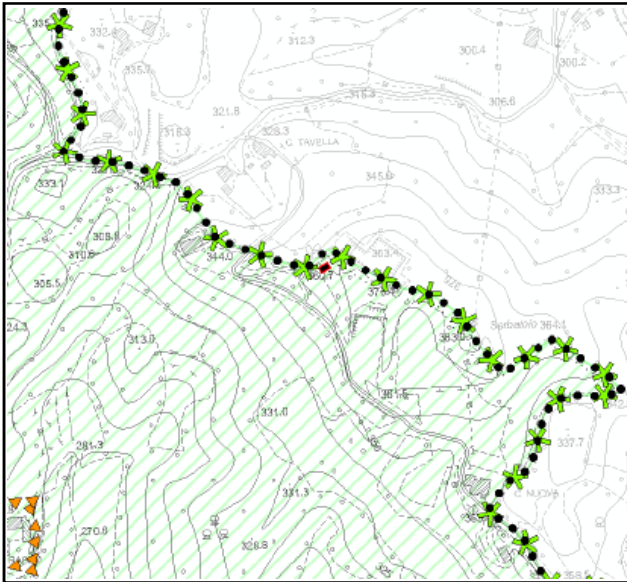
PRESCRIZIONI:

| |
|--|
| |
|--|

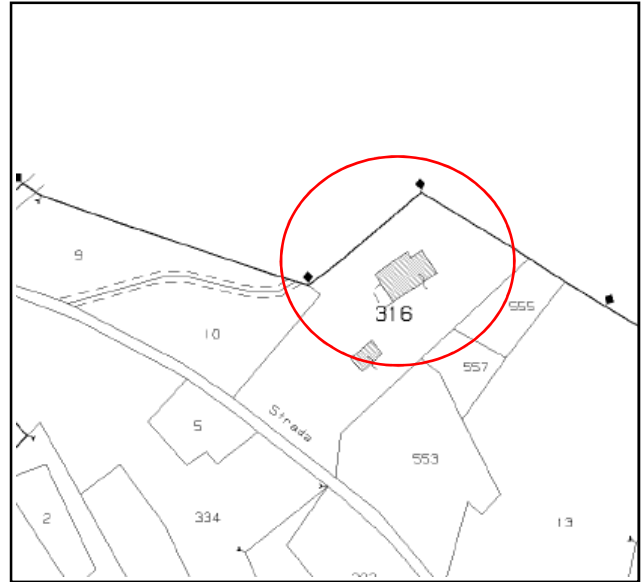
| | | | |
|-------------|---|--|---|
| SCHEDA B | COMUNE DI VILLAGA | |  |
| | PROVINCIA DI VICENZA | | |
| | Edifici di cui alla L.R. n. 11/2004, art. 40, comma 4 e N.T.A. del P.A.T. art. 15 | | |

| | | | | | |
|---------|-----------|-------------|------------|--------------------|----------|
| FOGLIO: | 22 | PARTICELLA: | 318 | CORPO DI FABBRICA: | D |
|---------|-----------|-------------|------------|--------------------|----------|

| | | | | | |
|-------------|----------------------|---------|-----------|--------------------|--------------|
| UBICAZIONE: | Via S. Donato | CIVICO: | 20 | CODICE ECOGRAFICO: | 10090 |
|-------------|----------------------|---------|-----------|--------------------|--------------|



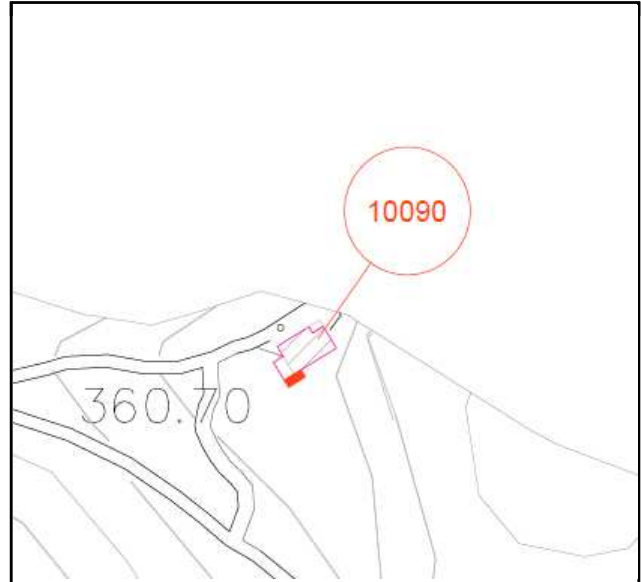
ESTRATTO P.A.T.



ESTRATTO CATASTALE



FOTO



INDIVIDUAZIONE CORPO FABBRICA

D

| | | |
|---------------------|----------|--|
| Grado di protezione | 6 | |
|---------------------|----------|--|

| | |
|---------------------|------------------|
| Contesto ambientale | OBBLIGATO |
|---------------------|------------------|

| | | | |
|----------|--|--|---|
| SCHEDA B | COMUNE DI VILLAGA | |  |
| | PROVINCIA DI VICENZA | | |
| | Edifici di cui alla L.R. n. 11/2004, art. 40, comma 4 e N.T.A. del P.A.T. art. 15 | | |

LOCALIZZAZIONE:

| | | | | | | | |
|-------------|---|--------------------|----|--------------------|-------|--------------------|---|
| FOGLIO: | 3 | PARTICELLA: | 55 | CODICE ECOGRAFICO: | 10160 | CORPO DI FABBRICA: | A |
| UBICAZIONE: | | Via S.M. Arcangelo | | CIVICO: | 1 | | |

FAMIGLIE E ABITAZIONI:

| | | | |
|-----------------------------------|--|-----------------------|--|
| ALLOGGI OCCUPATI: | | ALLOGGI NON OCCUPATI: | |
| ALLOGGI OCCUPATI SALTUARIALMENTE: | | | |
| STANZE: | | FAMIGLIE: | |
| | | RESIDENTI: | |

CARATTERISTICHE DIMENSIONALI:

| | | | |
|----------------------------|-------|--------------------------|--------|
| ALTEZZA EDIFICIO (m.): | 5 | SUPERFICIE COPERTA (mq): | 67.26 |
| PIANI FUORI TERRA (n): | 2 | VOLUME FUORI TERRA (mc): | 336.30 |
| EPOCA IMPIANTO ORIGINARIO: | ANNO: | | |
| INTERVENTI SUCCESSIVI: | | | |
| DI MODESTA ENTITA': | ANNO: | | |
| DI PESANTE ENTITA': | ANNO: | | |

TIPOLOGIA:

| | | | | | |
|-----------|---|------------|--|--------|--|
| ISOLATO: | | A CORTE: | | ALTRO: | |
| IN LINEA: | x | A SCHIERA: | | | |

VALORE:

| GRADO DI CONSERVAZIONE | | VALORE ARCHITETTONICO AMBIENTALE | | RAPPORTO CON IL CONTESTO | |
|------------------------|---|----------------------------------|---|--------------------------|---|
| BUONO | x | BUONO | x | BUONO | x |
| MEDIOCRE | | MEDIOCRE | | MEDIOCRE | |
| PESSIMO | | PESSIMO | | PESSIMO | |

DESTINAZIONE D'USO:

| DESTINAZIONI D'USO ESISTENTI | | | | | DESTINAZIONI D'USO AMMESSE | | | | | 0 = Non utilizzato 1 = Residenza (compreso depositi, autorimesse, ecc.) 2 = Artigianato 3 = Commercio/Terziario/Direzionale 4 = Agricolo 5 = Usi particolari (chiesa, edifici pubblici, ecc.) |
|------------------------------|---|--|--|--|----------------------------|---|--|--|--|--|
| INTERRATO | | | | | INTERRATO | | | | | |
| TERRA | 1 | | | | TERRA | 1 | | | | |
| PRIMO PIANO | 1 | | | | PRIMO PIANO | 1 | | | | |
| SECONDO PIANO | | | | | SECONDO PIANO | | | | | |
| SOTTOTETTO | | | | | SOTTOTETTO | | | | | |

QUALITA' E INTERVENTI:

| QUALITA' STORICO AMBIENTALI | | ELEMENTI DI CONTRASTO | | INTERVENTI SUL VOLUME ESISTENTE | |
|--|---|-----------------------|--|-------------------------------------|---|
| 1. Edifici di elevato valore storico-architettonico ed edifici religiosi | | FORATURE | | RESTAURO / RISANAMENTO CONSERVATIVO | |
| 2a. Edifici di valore storico | | BALCONI / TERRAZZE | | RISTRUTTURAZIONE PARZIALE | x |
| 2b. Edifici di valore ambientale | x | COPERTURA | | RISTRUTTURAZIONE TOTALE | |
| 3. Edificio di recente costruzione | | INFISSI | | DEMOLIZIONE SENZA RICOSTRUZ. | |
| 4. Edificio in contrasto con l'ambiente | | ALTRO | | SOSTITUZIONE EDILIZIA | |
| NOTE: | | NOTE: | | NOTE: | |

PRESCRIZIONI:

| |
|--|
| |
|--|

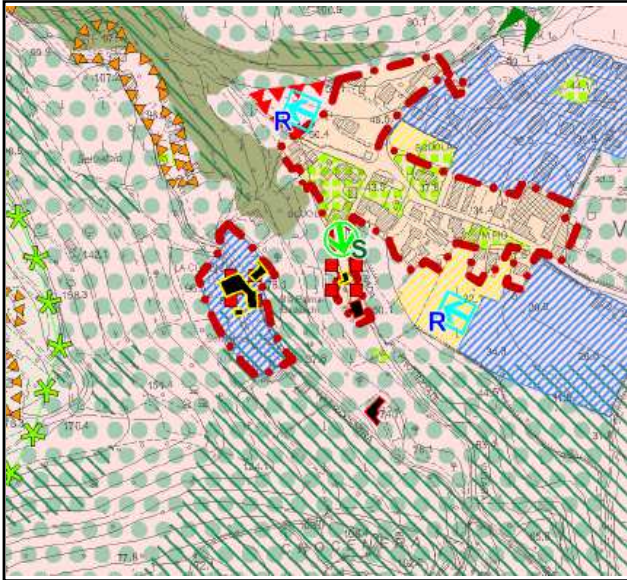


FOTO

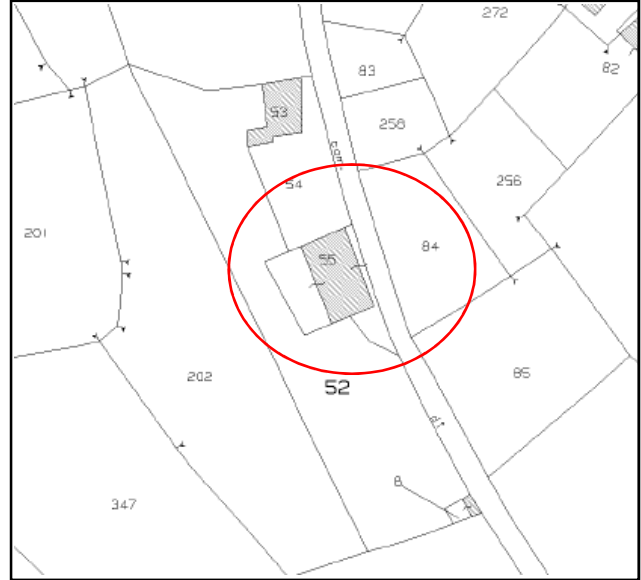
| | | | |
|-------------|---|--|---|
| SCHEDA B | COMUNE DI VILLAGA | |  |
| | PROVINCIA DI VICENZA | | |
| | Edifici di cui alla L.R. n. 11/2004, art. 40, comma 4 e N.T.A. del P.A.T. art. 15 | | |

| | | | | | |
|---------|----------|-------------|-----------|--------------------|----------|
| FOGLIO: | 3 | PARTICELLA: | 55 | CORPO DI FABBRICA: | A |
|---------|----------|-------------|-----------|--------------------|----------|

| | | | | | |
|-------------|---------------------------|---------|----------|--------------------|--------------|
| UBICAZIONE: | Via S.M. Arcangelo | CIVICO: | 1 | CODICE ECOGRAFICO: | 10160 |
|-------------|---------------------------|---------|----------|--------------------|--------------|



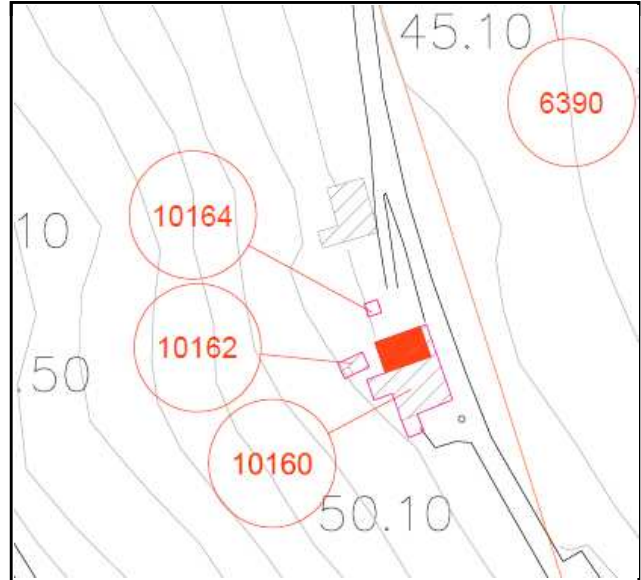
ESTRATTO P.A.T.



ESTRATTO CATASTALE



FOTO



INDIVIDUAZIONE CORPO FABBRICA

A

| | | |
|---------------------|---|--|
| Grado di protezione | 5 | |
|---------------------|---|--|

| | |
|---------------------|-----------|
| Contesto ambientale | OBBLIGATO |
|---------------------|-----------|

| | | | |
|----------|--|--|---|
| SCHEDA B | COMUNE DI VILLAGA | |  |
| | PROVINCIA DI VICENZA | | |
| | Edifici di cui alla L.R. n. 11/2004, art. 40, comma 4 e N.T.A. del P.A.T. art. 15 | | |

LOCALIZZAZIONE:

| | | | | | | | |
|--|----------|-------------|-----------|--------------------|--------------|--------------------|----------|
| FOGLIO: | 3 | PARTICELLA: | 55 | CODICE ECOGRAFICO: | 10160 | CORPO DI FABBRICA: | B |
| UBICAZIONE: Via S.M. Arcangelo CIVICO: 1 | | | | | | | |

FAMIGLIE E ABITAZIONI:

| | | | |
|-----------------------------------|--|-----------------------|--|
| ALLOGGI OCCUPATI: | | ALLOGGI NON OCCUPATI: | |
| ALLOGGI OCCUPATI SALTUARIALMENTE: | | | |
| STANZE: | | FAMIGLIE: | |
| | | RESIDENTI: | |

CARATTERISTICHE DIMENSIONALI:

| | | | |
|----------------------------|----------|--------------------------|---------------|
| ALTEZZA EDIFICIO (m.): | 5 | SUPERFICIE COPERTA (mq): | 132.24 |
| PIANI FUORI TERRA (n): | 2 | VOLUME FUORI TERRA (mc): | 661.20 |
| EPOCA IMPIANTO ORIGINARIO: | ANNO: | | |
| INTERVENTI SUCCESSIVI: | | | |
| DI MODESTA ENTITA': | ANNO: | | |
| DI PESANTE ENTITA': | ANNO: | | |

TIPOLOGIA:

| | | | | | |
|-----------|----------|------------|--|--------|--|
| ISOLATO: | | A CORTE: | | ALTRO: | |
| IN LINEA: | x | A SCHIERA: | | | |



FOTO

VALORE:

| GRADO DI CONSERVAZIONE | | VALORE ARCHITETTONICO AMBIENTALE | | RAPPORTO CON IL CONTESTO | |
|------------------------|----------|----------------------------------|----------|--------------------------|----------|
| BUONO | x | BUONO | x | BUONO | x |
| MEDIOCRE | | MEDIOCRE | | MEDIOCRE | |
| PESSIMO | | PESSIMO | | PESSIMO | |

DESTINAZIONE D'USO:

| DESTINAZIONI D'USO ESISTENTI | | | | DESTINAZIONI D'USO AMMESSE | | | | 0 = Non utilizzato 1 = Residenza (compreso depositi, autorimesse, ecc.) 2 = Artigianato 3 = Commercio/Terziario/Direzionale 4 = Agricolo 5 = Usi particolari (chiesa, edifici pubblici, ecc.) |
|------------------------------|----------|--|--|----------------------------|----------|--|--|--|
| INTERRATO | | | | INTERRATO | | | | |
| TERRA | 4 | | | TERRA | 4 | | | |
| PRIMO PIANO | 4 | | | PRIMO PIANO | 4 | | | |
| SECONDO PIANO | | | | SECONDO PIANO | | | | |
| SOTTOTETTO | | | | SOTTOTETTO | | | | |

QUALITA' E INTERVENTI:

| QUALITA' STORICO AMBIENTALI | ELEMENTI DI CONTRASTO | INTERVENTI SUL VOLUME ESISTENTE |
|--|-----------------------|-------------------------------------|
| 1. Edifici di elevato valore storico-architettonico ed edifici religiosi | FORATURE | RESTAURO / RISANAMENTO CONSERVATIVO |
| 2a. Edifici di valore storico | BALCONI / TERRAZZE | RISTRUTTURAZIONE PARZIALE |
| 2b. Edifici di valore ambientale | COPERTURA | x |
| 3. Edificio di recente costruzione | INFISSI | RISTRUTTURAZIONE TOTALE |
| 4. Edificio in contrasto con l'ambiente | ALTRO | DEMOLIZIONE SENZA RICOSTRUZ. |
| NOTE: | NOTE: | SOSTITUZIONE EDILIZIA |
| | | NOTE: |

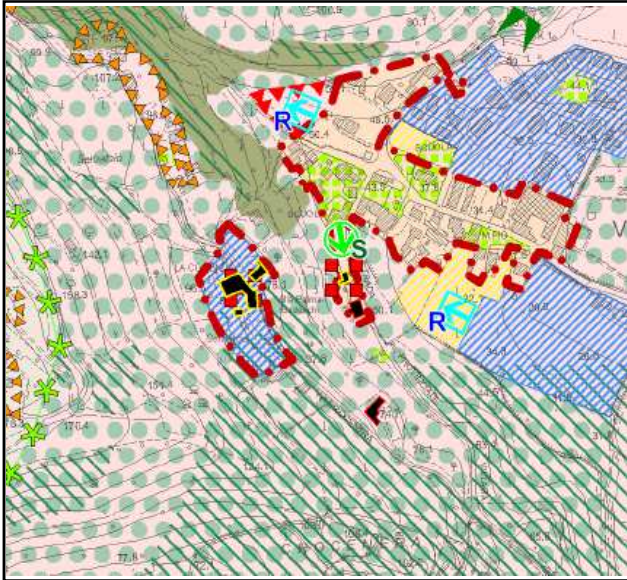
PRESCRIZIONI:

| |
|--|
| |
|--|

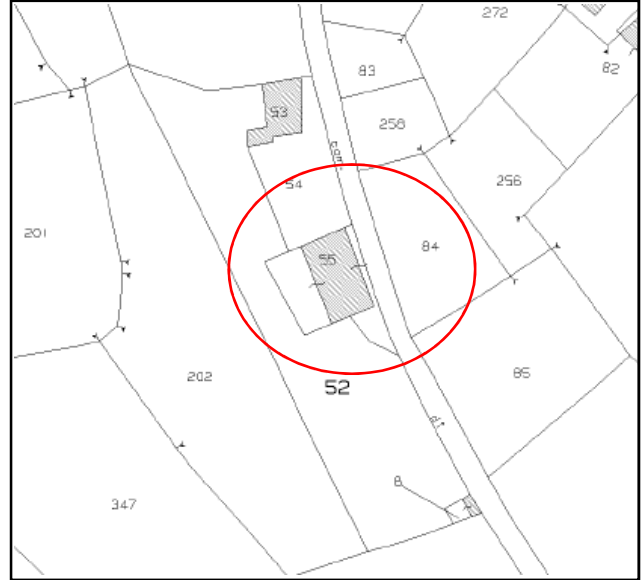
| | | | |
|-------------|---|--|---|
| SCHEDA B | COMUNE DI VILLAGA | |  |
| | PROVINCIA DI VICENZA | | |
| | Edifici di cui alla L.R. n. 11/2004, art. 40, comma 4 e N.T.A. del P.A.T. art. 15 | | |

| | | | | | |
|---------|----------|-------------|-----------|--------------------|----------|
| FOGLIO: | 3 | PARTICELLA: | 55 | CORPO DI FABBRICA: | B |
|---------|----------|-------------|-----------|--------------------|----------|

| | | | | | |
|-------------|---------------------------|---------|----------|--------------------|--------------|
| UBICAZIONE: | Via S.M. Arcangelo | CIVICO: | 1 | CODICE ECOGRAFICO: | 10160 |
|-------------|---------------------------|---------|----------|--------------------|--------------|



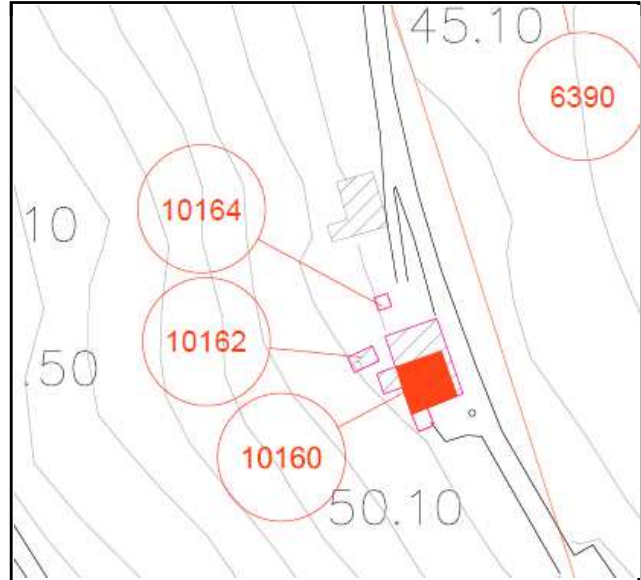
ESTRATTO P.A.T.



ESTRATTO CATASTALE



FOTO



INDIVIDUAZIONE CORPO FABBRICA

B

| | | |
|---------------------|---|--|
| Grado di protezione | 2 | |
|---------------------|---|--|

| | |
|---------------------|----------------|
| Contesto ambientale | STORICO URBANO |
|---------------------|----------------|

| | | | |
|----------|--|--|---|
| SCHEDA B | COMUNE DI VILLAGA | |  |
| | PROVINCIA DI VICENZA | | |
| | Edifici di cui alla L.R. n. 11/2004, art. 40, comma 4 e N.T.A. del P.A.T. art. 15 | | |

LOCALIZZAZIONE:

| | | | | | | | |
|-------------|---|--------------------|----|--------------------|-------|--------------------|---|
| FOGLIO: | 3 | PARTICELLA: | 55 | CODICE ECOGRAFICO: | 10160 | CORPO DI FABBRICA: | c |
| UBICAZIONE: | | Via S.M. Arcangelo | | CIVICO: | 1 | | |

FAMIGLIE E ABITAZIONI:

| | | | |
|-----------------------------------|--|-----------------------|--|
| ALLOGGI OCCUPATI: | | ALLOGGI NON OCCUPATI: | |
| ALLOGGI OCCUPATI SALTUARIALMENTE: | | | |
| STANZE: | | FAMIGLIE: | |
| | | RESIDENTI: | |

CARATTERISTICHE DIMENSIONALI:

| | | | |
|----------------------------|-------|--------------------------|--------|
| ALTEZZA EDIFICIO (m.): | 5 | SUPERFICIE COPERTA (mq): | 22.75 |
| PIANI FUORI TERRA (n): | 2 | VOLUME FUORI TERRA (mc): | 113.75 |
| EPOCA IMPIANTO ORIGINARIO: | ANNO: | | |
| INTERVENTI SUCCESSIVI: | | | |
| DI MODESTA ENTITA': | ANNO: | | |
| DI PESANTE ENTITA': | ANNO: | | |

TIPOLOGIA:

| | | | | | |
|-----------|---|------------|--|--------|--|
| ISOLATO: | | A CORTE: | | ALTRO: | |
| IN LINEA: | x | A SCHIERA: | | | |

VALORE:

| GRADO DI CONSERVAZIONE | | VALORE ARCHITETTONICO AMBIENTALE | | RAPPORTO CON IL CONTESTO | |
|------------------------|---|----------------------------------|---|--------------------------|---|
| BUONO | x | BUONO | x | BUONO | x |
| MEDIOCRE | | MEDIOCRE | | MEDIOCRE | |
| PESSIMO | | PESSIMO | | PESSIMO | |

DESTINAZIONE D'USO:

| DESTINAZIONI D'USO ESISTENTI | | | | | DESTINAZIONI D'USO AMMESSE | | | | | 0 = Non utilizzato 1 = Residenza (compreso depositi, autorimesse, ecc.) 2 = Artigianato 3 = Commercio/Terziario/Direzionale 4 = Agricolo 5 = Usi particolari (chiesa, edifici pubblici, ecc.) |
|------------------------------|---|--|--|--|----------------------------|---|--|--|--|--|
| INTERRATO | | | | | INTERRATO | | | | | |
| TERRA | 1 | | | | TERRA | 1 | | | | |
| PRIMO PIANO | 1 | | | | PRIMO PIANO | 1 | | | | |
| SECONDO PIANO | | | | | SECONDO PIANO | | | | | |
| SOTTOTETTO | | | | | SOTTOTETTO | | | | | |

QUALITA' E INTERVENTI:

| QUALITA' STORICO AMBIENTALI | | ELEMENTI DI CONTRASTO | | INTERVENTI SUL VOLUME ESISTENTE | |
|--|---|-----------------------|--|-------------------------------------|---|
| 1. Edifici di elevato valore storico-architettonico ed edifici religiosi | | FORATURE | | RESTAURO / RISANAMENTO CONSERVATIVO | |
| 2a. Edifici di valore storico | | BALCONI / TERRAZZE | | RISTRUTTURAZIONE PARZIALE | x |
| 2b. Edifici di valore ambientale | x | COPERTURA | | RISTRUTTURAZIONE TOTALE | |
| 3. Edificio di recente costruzione | | INFISSI | | DEMOLIZIONE SENZA RICOSTRUZ. | |
| 4. Edificio in contrasto con l'ambiente | | ALTRO | | SOSTITUZIONE EDILIZIA | |
| NOTE: | | NOTE: | | NOTE: | |

PRESCRIZIONI:

| |
|--|
| |
|--|

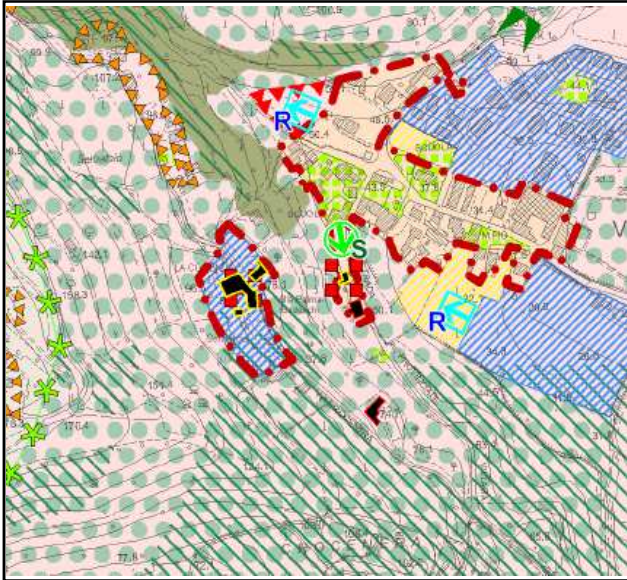


FOTO

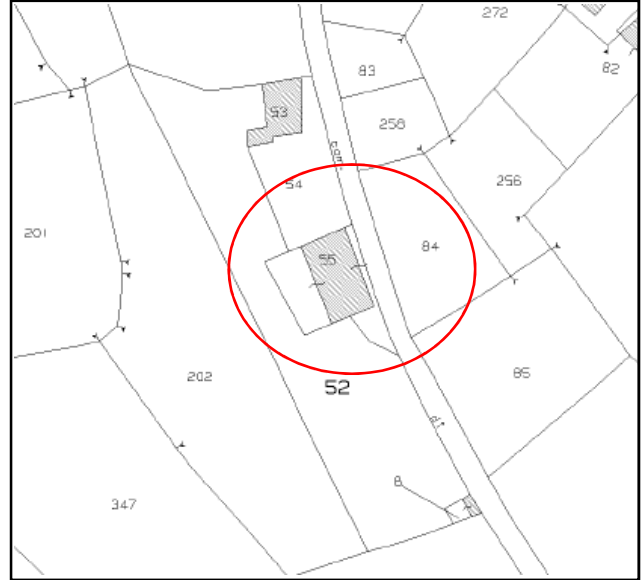
| | | | |
|-------------|---|--|---|
| SCHEDA B | COMUNE DI VILLAGA | |  |
| | PROVINCIA DI VICENZA | | |
| | Edifici di cui alla L.R. n. 11/2004, art. 40, comma 4 e N.T.A. del P.A.T. art. 15 | | |

| | | | | | |
|---------|----------|-------------|-----------|--------------------|----------|
| FOGLIO: | 3 | PARTICELLA: | 55 | CORPO DI FABBRICA: | C |
|---------|----------|-------------|-----------|--------------------|----------|

| | | | | | |
|-------------|---------------------------|---------|----------|--------------------|--------------|
| UBICAZIONE: | Via S.M. Arcangelo | CIVICO: | 1 | CODICE ECOGRAFICO: | 10160 |
|-------------|---------------------------|---------|----------|--------------------|--------------|



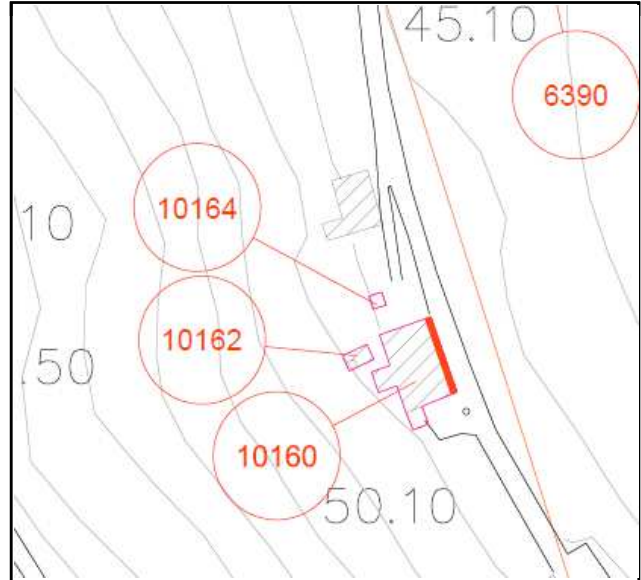
ESTRATTO P.A.T.



ESTRATTO CATASTALE



FOTO



INDIVIDUAZIONE CORPO FABBRICA

C

| | | |
|---------------------|---|--|
| Grado di protezione | 3 | |
|---------------------|---|--|

| | |
|---------------------|-----------|
| Contesto ambientale | OBBLIGATO |
|---------------------|-----------|

| | | | |
|----------|--|--|---|
| SCHEDA B | COMUNE DI VILLAGA | |  |
| | PROVINCIA DI VICENZA | | |
| | Edifici di cui alla L.R. n. 11/2004, art. 40, comma 4 e N.T.A. del P.A.T. art. 15 | | |

LOCALIZZAZIONE:

| | | | | | | | |
|-------------|----------|---------------------------|-----------|--------------------|--------------|--------------------|----------|
| FOGLIO: | 3 | PARTICELLA: | 55 | CODICE ECOGRAFICO: | 10160 | CORPO DI FABBRICA: | D |
| UBICAZIONE: | | Via S.M. Arcangelo | | CIVICO: | 1 | | |

FAMIGLIE E ABITAZIONI:

| | | | |
|-----------------------------------|--|-----------------------|--|
| ALLOGGI OCCUPATI: | | ALLOGGI NON OCCUPATI: | |
| ALLOGGI OCCUPATI SALTUARIALMENTE: | | | |
| STANZE: | | FAMIGLIE: | |
| | | RESIDENTI: | |

CARATTERISTICHE DIMENSIONALI:

| | | | |
|----------------------------|------------|--------------------------|--------------|
| ALTEZZA EDIFICIO (m): | 2.5 | SUPERFICIE COPERTA (mq): | 11.20 |
| PIANI FUORI TERRA (n): | 1 | VOLUME FUORI TERRA (mc): | 28.00 |
| EPOCA IMPIANTO ORIGINARIO: | ANNO: | | |
| INTERVENTI SUCCESSIVI: | | | |
| DI MODESTA ENTITA': | ANNO: | | |
| DI PESANTE ENTITA': | ANNO: | | |

TIPOLOGIA:

| | | | | | |
|-----------|----------|------------|--|--------|--|
| ISOLATO: | | A CORTE: | | ALTRO: | |
| IN LINEA: | x | A SCHIERA: | | | |

VALORE:

| GRADO DI CONSERVAZIONE | | VALORE ARCHITETTONICO AMBIENTALE | | RAPPORTO CON IL CONTESTO | |
|------------------------|----------|----------------------------------|----------|--------------------------|----------|
| BUONO | x | BUONO | x | BUONO | x |
| MEDIOCRE | | MEDIOCRE | | MEDIOCRE | |
| PESSIMO | | PESSIMO | | PESSIMO | |

DESTINAZIONE D'USO:

| DESTINAZIONI D'USO ESISTENTI | | | | | DESTINAZIONI D'USO AMMESSE | | | | | 0 = Non utilizzato 1 = Residenza (compreso depositi, autorimesse, ecc.) 2 = Artigianato 3 = Commercio/Terziario/Direzionale 4 = Agricolo 5 = Usi particolari (chiesa, edifici pubblici, ecc.) |
|------------------------------|----------|--|--|--|----------------------------|----------|--|--|--|--|
| INTERRATO | | | | | INTERRATO | | | | | |
| TERRA | 1 | | | | TERRA | 1 | | | | |
| PRIMO PIANO | | | | | PRIMO PIANO | | | | | |
| SECONDO PIANO | | | | | SECONDO PIANO | | | | | |
| SOTTOTETTO | | | | | SOTTOTETTO | | | | | |

QUALITA' E INTERVENTI:

| QUALITA' STORICO AMBIENTALI | | ELEMENTI DI CONTRASTO | | INTERVENTI SUL VOLUME ESISTENTE | |
|--|----------|-----------------------|--|-------------------------------------|----------|
| 1. Edifici di elevato valore storico-architettonico ed edifici religiosi | | FORATURE | | RESTAURO / RISANAMENTO CONSERVATIVO | |
| 2a. Edifici di valore storico | | BALCONI / TERRAZZE | | RISTRUTTURAZIONE PARZIALE | x |
| 2b. Edifici di valore ambientale | x | COPERTURA | | RISTRUTTURAZIONE TOTALE | |
| 3. Edificio di recente costruzione | | INFISSI | | DEMOLIZIONE SENZA RICOSTRUZ. | |
| 4. Edificio in contrasto con l'ambiente | | ALTRO | | SOSTITUZIONE EDILIZIA | |
| NOTE: | | NOTE: | | NOTE: | |

PRESCRIZIONI:

| |
|--|
| |
|--|

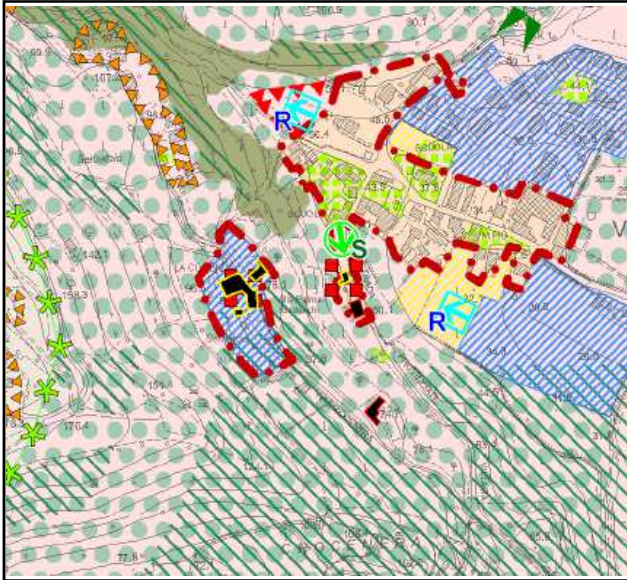


FOTO

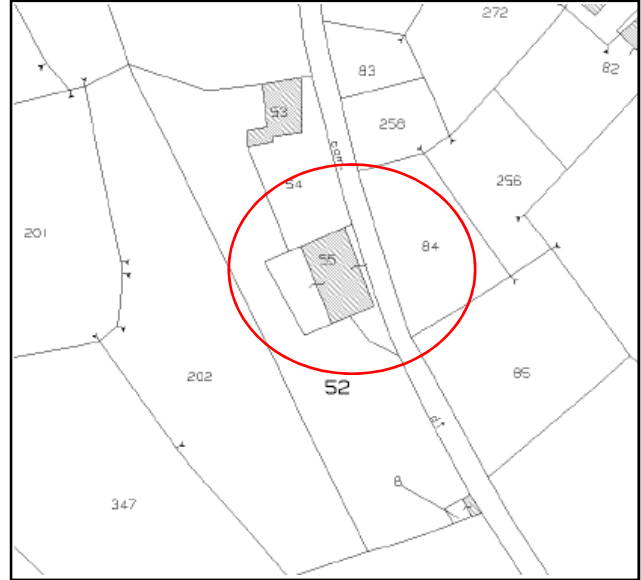
| | | | |
|-------------|---|--|---|
| SCHEDA B | COMUNE DI VILLAGA | |  |
| | PROVINCIA DI VICENZA | | |
| | Edifici di cui alla L.R. n. 11/2004, art. 40, comma 4 e N.T.A. del P.A.T. art. 15 | | |

| | | | | | |
|---------|----------|-------------|-----------|--------------------|----------|
| FOGLIO: | 3 | PARTICELLA: | 55 | CORPO DI FABBRICA: | D |
|---------|----------|-------------|-----------|--------------------|----------|

| | | | | | |
|-------------|---------------------------|---------|----------|--------------------|--------------|
| UBICAZIONE: | Via S.M. Arcangelo | CIVICO: | 1 | CODICE ECOGRAFICO: | 10160 |
|-------------|---------------------------|---------|----------|--------------------|--------------|



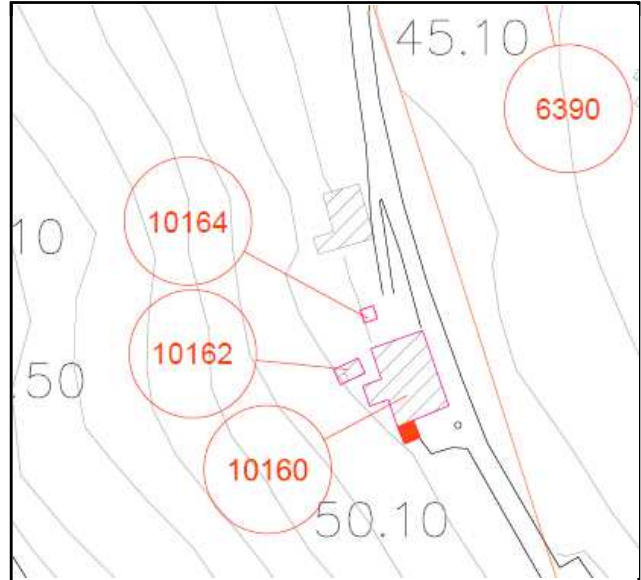
ESTRATTO P.A.T.



ESTRATTO CATASTALE



FOTO



INDIVIDUAZIONE CORPO FABBRICA

D

| | | |
|---------------------|----------|--|
| Grado di protezione | 3 | |
|---------------------|----------|--|

| | |
|---------------------|------------------|
| Contesto ambientale | OBBLIGATO |
|---------------------|------------------|

| | | | |
|----------|--|--|---|
| SCHEDA B | COMUNE DI VILLAGA | |  |
| | PROVINCIA DI VICENZA | | |
| | Edifici di cui alla L.R. n. 11/2004, art. 40, comma 4 e N.T.A. del P.A.T. art. 15 | | |

LOCALIZZAZIONE:

| | | | | | | | |
|--|----------|-------------|-----------|--------------------|--------------|--------------------|----------|
| FOGLIO: | 3 | PARTICELLA: | 55 | CODICE ECOGRAFICO: | 10160 | CORPO DI FABBRICA: | E |
| UBICAZIONE: Via S.M. Arcangelo CIVICO: 1 | | | | | | | |

FAMIGLIE E ABITAZIONI:

| | | | |
|-----------------------------------|--|-----------------------|--|
| ALLOGGI OCCUPATI: | | ALLOGGI NON OCCUPATI: | |
| ALLOGGI OCCUPATI SALTUARIALMENTE: | | | |
| STANZE: | | FAMIGLIE: | |
| | | RESIDENTI: | |

CARATTERISTICHE DIMENSIONALI:

| | | | |
|----------------------------|----------|--------------------------|--------------|
| ALTEZZA EDIFICIO (m.): | 2 | SUPERFICIE COPERTA (mq): | 25.00 |
| PIANI FUORI TERRA (n): | 1 | VOLUME FUORI TERRA (mc): | 50.00 |
| EPOCA IMPIANTO ORIGINARIO: | ANNO: | | |
| INTERVENTI SUCCESSIVI: | | | |
| DI MODESTA ENTITA': | ANNO: | | |
| DI PESANTE ENTITA': | ANNO: | | |

TIPOLOGIA:

| | | | | | |
|-----------|----------|------------|--|--------|--|
| ISOLATO: | | A CORTE: | | ALTRO: | |
| IN LINEA: | x | A SCHIERA: | | | |



VALORE:

| GRADO DI CONSERVAZIONE | | VALORE ARCHITETTONICO AMBIENTALE | | RAPPORTO CON IL CONTESTO | |
|------------------------|----------|----------------------------------|----------|--------------------------|----------|
| BUONO | x | BUONO | x | BUONO | x |
| MEDIOCRE | | MEDIOCRE | | MEDIOCRE | |
| PESSIMO | | PESSIMO | | PESSIMO | |

DESTINAZIONE D'USO:

| DESTINAZIONI D'USO ESISTENTI | | | | DESTINAZIONI D'USO AMMESSE | | | | 0 = Non utilizzato 1 = Residenza (compreso depositi, autorimesse, ecc.) 2 = Artigianato 3 = Commercio/Terziario/Direzionale 4 = Agricolo 5 = Usi particolari (chiesa, edifici pubblici, ecc.) |
|------------------------------|----------|--|--|----------------------------|----------|--|--|--|
| INTERRATO | | | | INTERRATO | | | | |
| TERRA | 1 | | | TERRA | 1 | | | |
| PRIMO PIANO | | | | PRIMO PIANO | | | | |
| SECONDO PIANO | | | | SECONDO PIANO | | | | |
| SOTTOTETTO | | | | SOTTOTETTO | | | | |

QUALITA' E INTERVENTI:

| QUALITA' STORICO AMBIENTALI | ELEMENTI DI CONTRASTO | INTERVENTI SUL VOLUME ESISTENTE |
|--|-----------------------|-------------------------------------|
| 1. Edifici di elevato valore storico-architettonico ed edifici religiosi | FORATURE | RESTAURO / RISANAMENTO CONSERVATIVO |
| 2a. Edifici di valore storico | BALCONI / TERRAZZE | RISTRUTTURAZIONE PARZIALE |
| 2b. Edifici di valore ambientale | COPERTURA | x |
| 3. Edificio di recente costruzione | INFISSI | RISTRUTTURAZIONE TOTALE |
| 4. Edificio in contrasto con l'ambiente | ALTRO | DEMOLIZIONE SENZA RICOSTRUZ. |
| NOTE: | NOTE: | SOSTITUZIONE EDILIZIA |
| | | NOTE: |

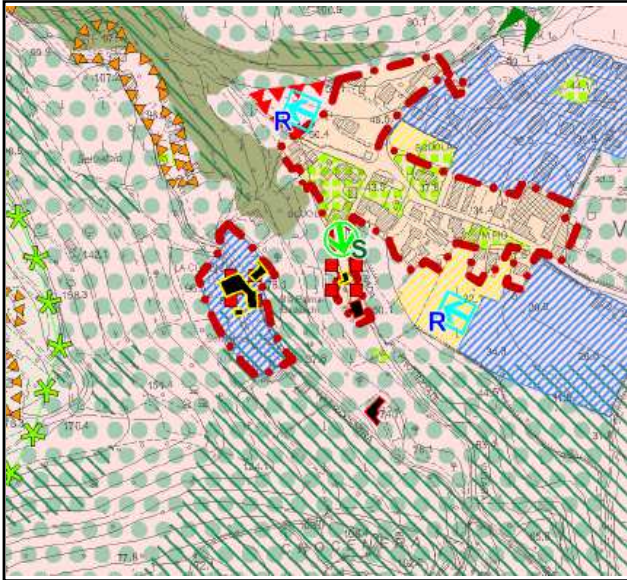
PRESCRIZIONI:

| |
|--|
| |
|--|

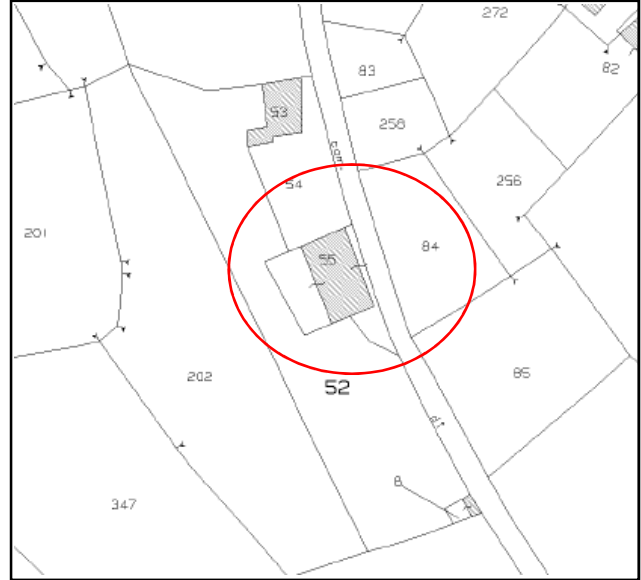
| | | | |
|-------------|---|--|---|
| SCHEDA B | COMUNE DI VILLAGA | |  |
| | PROVINCIA DI VICENZA | | |
| | Edifici di cui alla L.R. n. 11/2004, art. 40, comma 4 e N.T.A. del P.A.T. art. 15 | | |

| | | | | | |
|---------|----------|-------------|-----------|--------------------|----------|
| FOGLIO: | 3 | PARTICELLA: | 55 | CORPO DI FABBRICA: | E |
|---------|----------|-------------|-----------|--------------------|----------|

| | | | | | |
|-------------|---------------------------|---------|----------|--------------------|--------------|
| UBICAZIONE: | Via S.M. Arcangelo | CIVICO: | 1 | CODICE ECOGRAFICO: | 10160 |
|-------------|---------------------------|---------|----------|--------------------|--------------|



ESTRATTO P.A.T.



ESTRATTO CATASTALE



FOTO



INDIVIDUAZIONE CORPO FABBRICA

E

| | | |
|---------------------|----------|--|
| Grado di protezione | 5 | |
|---------------------|----------|--|

| | |
|---------------------|------------------|
| Contesto ambientale | OBBLIGATO |
|---------------------|------------------|

| | | | |
|----------|--|--|---|
| SCHEDA B | COMUNE DI VILLAGA | |  |
| | PROVINCIA DI VICENZA | | |
| | Edifici di cui alla L.R. n. 11/2004, art. 40, comma 4 e N.T.A. del P.A.T. art. 15 | | |

LOCALIZZAZIONE:

| | | | | | | | |
|-------------|---|--------------------|----|--------------------|-------|--------------------|---|
| FOGLIO: | 3 | PARTICELLA: | 52 | CODICE ECOGRAFICO: | 10162 | CORPO DI FABBRICA: | F |
| UBICAZIONE: | | Via S.M. Arcangelo | | CIVICO: | 1 | | |

FAMIGLIE E ABITAZIONI:

| | | | |
|-----------------------------------|--|-----------------------|--|
| ALLOGGI OCCUPATI: | | ALLOGGI NON OCCUPATI: | |
| ALLOGGI OCCUPATI SALTUARIALMENTE: | | | |
| STANZE: | | FAMIGLIE: | |
| | | RESIDENTI: | |

CARATTERISTICHE DIMENSIONALI:

| | | | |
|----------------------------|-------|--------------------------|-------|
| ALTEZZA EDIFICIO (m): | 4.1 | SUPERFICIE COPERTA (mq): | 16.20 |
| PIANI FUORI TERRA (n): | 1 | VOLUME FUORI TERRA (mc): | 66.42 |
| EPOCA IMPIANTO ORIGINARIO: | ANNO: | | |
| INTERVENTI SUCCESSIVI: | | | |
| DI MODESTA ENTITA': | ANNO: | | |
| DI PESANTE ENTITA': | ANNO: | | |

TIPOLOGIA:

| | | | | | |
|-----------|---|------------|--|--------|--|
| ISOLATO: | | A CORTE: | | ALTRO: | |
| IN LINEA: | x | A SCHIERA: | | | |

VALORE:

| GRADO DI CONSERVAZIONE | | VALORE ARCHITETTONICO AMBIENTALE | | RAPPORTO CON IL CONTESTO | |
|------------------------|---|----------------------------------|---|--------------------------|---|
| BUONO | x | BUONO | x | BUONO | x |
| MEDIOCRE | | MEDIOCRE | | MEDIOCRE | |
| PESSIMO | | PESSIMO | | PESSIMO | |

DESTINAZIONE D'USO:

| DESTINAZIONI D'USO ESISTENTI | | | | | DESTINAZIONI D'USO AMMESSE | | | | | 0 = Non utilizzato 1 = Residenza (compreso depositi, autorimesse, ecc.) 2 = Artigianato 3 = Commercio/Terziario/Direzionale 4 = Agricolo 5 = Usi particolari (chiesa, edifici pubblici, ecc.) |
|------------------------------|---|--|--|--|----------------------------|---|--|--|--|--|
| INTERRATO | | | | | INTERRATO | | | | | |
| TERRA | 1 | | | | TERRA | 1 | | | | |
| PRIMO PIANO | | | | | PRIMO PIANO | | | | | |
| SECONDO PIANO | | | | | SECONDO PIANO | | | | | |
| SOTTOTETTO | | | | | SOTTOTETTO | | | | | |

QUALITA' E INTERVENTI:

| QUALITA' STORICO AMBIENTALI | | ELEMENTI DI CONTRASTO | | INTERVENTI SUL VOLUME ESISTENTE | |
|--|---|-----------------------|--|-------------------------------------|---|
| 1. Edifici di elevato valore storico-architettonico ed edifici religiosi | | FORATURE | | RESTAURO / RISANAMENTO CONSERVATIVO | |
| 2a. Edifici di valore storico | | BALCONI / TERRAZZE | | RISTRUTTURAZIONE PARZIALE | x |
| 2b. Edifici di valore ambientale | x | COPERTURA | | RISTRUTTURAZIONE TOTALE | |
| 3. Edificio di recente costruzione | | INFISSI | | DEMOLIZIONE SENZA RICOSTRUZ. | |
| 4. Edificio in contrasto con l'ambiente | | ALTRO | | SOSTITUZIONE EDILIZIA | |
| NOTE: | | NOTE: | | NOTE: | |

PRESCRIZIONI:

| |
|--|
| |
|--|

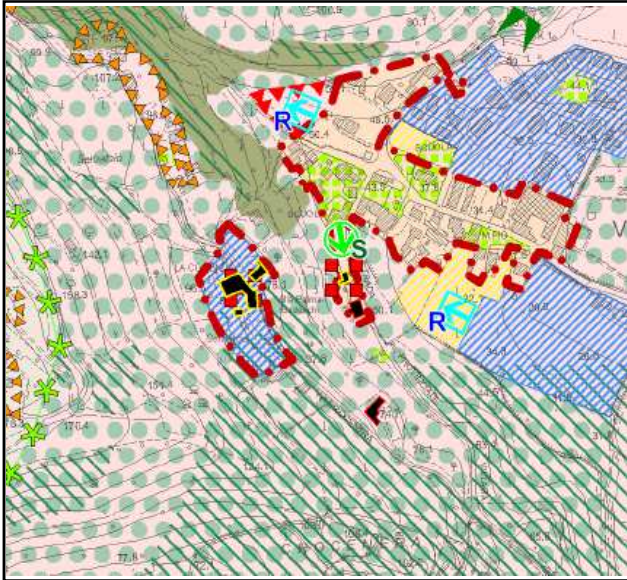


FOTO

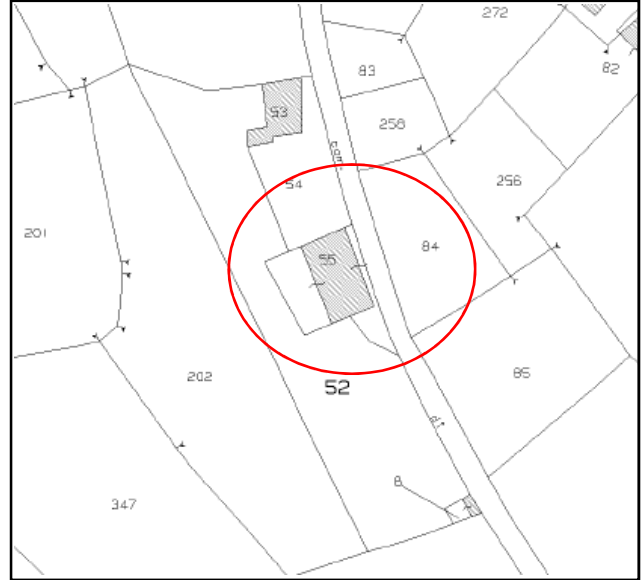
| | | | |
|-------------|---|--|---|
| SCHEDA B | COMUNE DI VILLAGA | |  |
| | PROVINCIA DI VICENZA | | |
| | Edifici di cui alla L.R. n. 11/2004, art. 40, comma 4 e N.T.A. del P.A.T. art. 15 | | |

| | | | | | |
|---------|----------|-------------|-----------|--------------------|----------|
| FOGLIO: | 3 | PARTICELLA: | 52 | CORPO DI FABBRICA: | F |
|---------|----------|-------------|-----------|--------------------|----------|

| | | | | | |
|-------------|---------------------------|---------|----------|--------------------|--------------|
| UBICAZIONE: | Via S.M. Arcangelo | CIVICO: | 1 | CODICE ECOGRAFICO: | 10162 |
|-------------|---------------------------|---------|----------|--------------------|--------------|



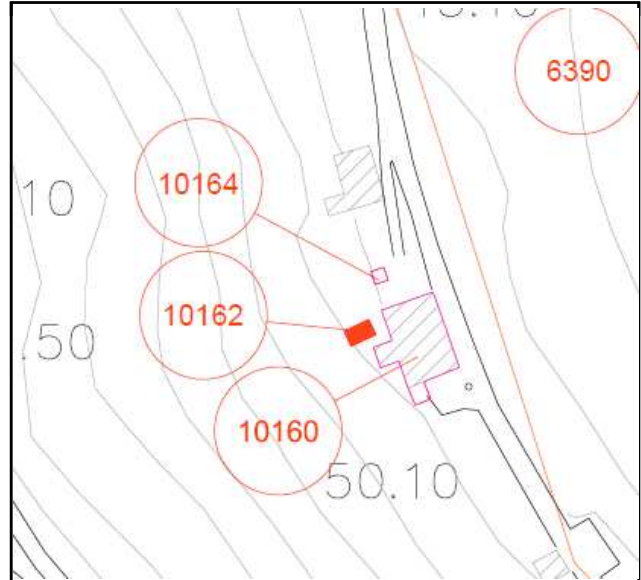
ESTRATTO P.A.T.



ESTRATTO CATASTALE



FOTO



INDIVIDUAZIONE CORPO FABBRICA

F

| | | |
|---------------------|----------|--|
| Grado di protezione | 3 | |
|---------------------|----------|--|

| | |
|---------------------|-----------------------|
| Contesto ambientale | STORICO URBANO |
|---------------------|-----------------------|

| | | | |
|----------|--|--|---|
| SCHEDA B | COMUNE DI VILLAGA | |  |
| | PROVINCIA DI VICENZA | | |
| | Edifici di cui alla L.R. n. 11/2004, art. 40, comma 4 e N.T.A. del P.A.T. art. 15 | | |

LOCALIZZAZIONE:

| | | | | | | | |
|-------------|---|--------------------|----|--------------------|-------|--------------------|---|
| FOGLIO: | 3 | PARTICELLA: | 54 | CODICE ECOGRAFICO: | 10164 | CORPO DI FABBRICA: | G |
| UBICAZIONE: | | Via S.M. Arcangelo | | CIVICO: | 1 | | |

FAMIGLIE E ABITAZIONI:

| | | | |
|-----------------------------------|--|-----------------------|--|
| ALLOGGI OCCUPATI: | | ALLOGGI NON OCCUPATI: | |
| ALLOGGI OCCUPATI SALTUARIALMENTE: | | | |
| STANZE: | | FAMIGLIE: | |
| | | RESIDENTI: | |

CARATTERISTICHE DIMENSIONALI:

| | | | |
|----------------------------|-------|--------------------------|-------|
| ALTEZZA EDIFICIO (m): | 2.8 | SUPERFICIE COPERTA (mq): | 7.80 |
| PIANI FUORI TERRA (n): | 1 | VOLUME FUORI TERRA (mc): | 21.84 |
| EPOCA IMPIANTO ORIGINARIO: | ANNO: | | |
| INTERVENTI SUCCESSIVI: | | | |
| DI MODESTA ENTITA': | ANNO: | | |
| DI PESANTE ENTITA': | ANNO: | | |

TIPOLOGIA:

| | | | | | |
|-----------|---|------------|--|--------|--|
| ISOLATO: | | A CORTE: | | ALTRO: | |
| IN LINEA: | x | A SCHIERA: | | | |

VALORE:

| GRADO DI CONSERVAZIONE | | VALORE ARCHITETTONICO AMBIENTALE | | RAPPORTO CON IL CONTESTO | |
|------------------------|---|----------------------------------|---|--------------------------|---|
| BUONO | x | BUONO | x | BUONO | x |
| MEDIOCRE | | MEDIOCRE | | MEDIOCRE | |
| PESSIMO | | PESSIMO | | PESSIMO | |

DESTINAZIONE D'USO:

| DESTINAZIONI D'USO ESISTENTI | | | | | DESTINAZIONI D'USO AMMESSE | | | | | 0 = Non utilizzato 1 = Residenza (compreso depositi, autorimesse, ecc.) 2 = Artigianato 3 = Commercio/Terziario/Direzionale 4 = Agricolo 5 = Usi particolari (chiesa, edifici pubblici, ecc.) |
|------------------------------|---|--|--|--|----------------------------|---|--|--|--|--|
| INTERRATO | | | | | INTERRATO | | | | | |
| TERRA | 1 | | | | TERRA | 1 | | | | |
| PRIMO PIANO | | | | | PRIMO PIANO | | | | | |
| SECONDO PIANO | | | | | SECONDO PIANO | | | | | |
| SOTTOTETTO | | | | | SOTTOTETTO | | | | | |

QUALITA' E INTERVENTI:

| QUALITA' STORICO AMBIENTALI | | ELEMENTI DI CONTRASTO | | INTERVENTI SUL VOLUME ESISTENTE | |
|--|---|-----------------------|--|-------------------------------------|---|
| 1. Edifici di elevato valore storico-architettonico ed edifici religiosi | | FORATURE | | RESTAURO / RISANAMENTO CONSERVATIVO | |
| 2a. Edifici di valore storico | | BALCONI / TERRAZZE | | RISTRUTTURAZIONE PARZIALE | x |
| 2b. Edifici di valore ambientale | x | COPERTURA | | RISTRUTTURAZIONE TOTALE | |
| 3. Edificio di recente costruzione | | INFISSI | | DEMOLIZIONE SENZA RICOSTRUZ. | |
| 4. Edificio in contrasto con l'ambiente | | ALTRO | | SOSTITUZIONE EDILIZIA | |
| NOTE: | | NOTE: | | NOTE: | |

PRESCRIZIONI:

| |
|--|
| |
|--|

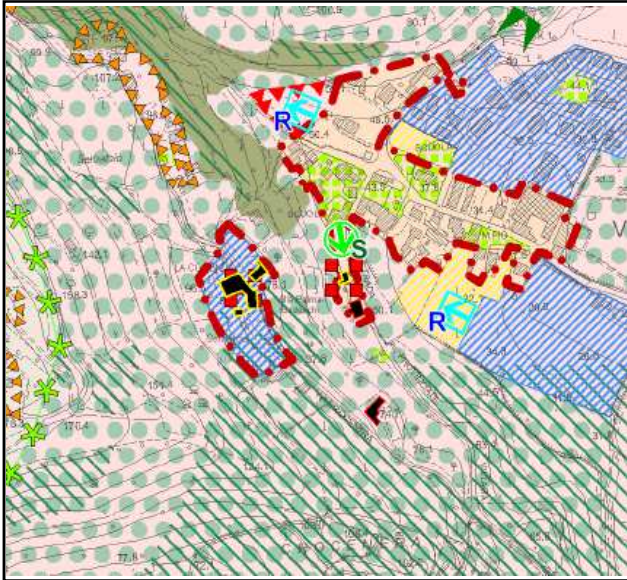


FOTO

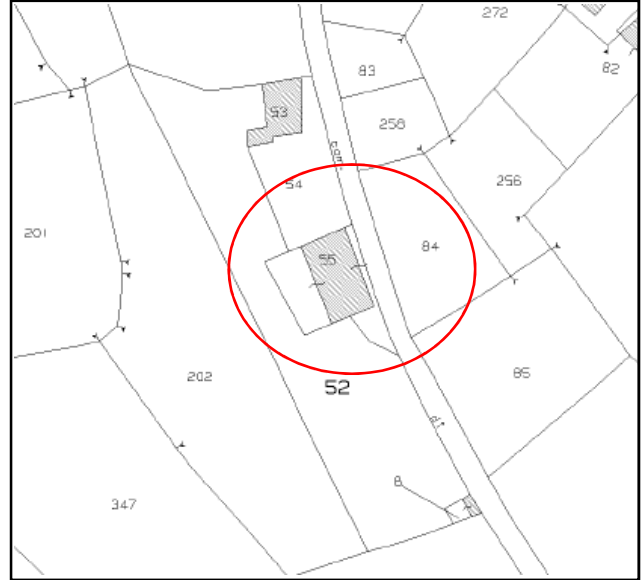
| | | | |
|-------------|---|--|---|
| SCHEDA B | COMUNE DI VILLAGA | |  |
| | PROVINCIA DI VICENZA | | |
| | Edifici di cui alla L.R. n. 11/2004, art. 40, comma 4 e N.T.A. del P.A.T. art. 15 | | |

| | | | | | |
|---------|----------|-------------|-----------|--------------------|----------|
| FOGLIO: | 3 | PARTICELLA: | 54 | CORPO DI FABBRICA: | G |
|---------|----------|-------------|-----------|--------------------|----------|

| | | | | | |
|-------------|---------------------------|---------|----------|--------------------|--------------|
| UBICAZIONE: | Via S.M. Arcangelo | CIVICO: | 1 | CODICE ECOGRAFICO: | 10164 |
|-------------|---------------------------|---------|----------|--------------------|--------------|



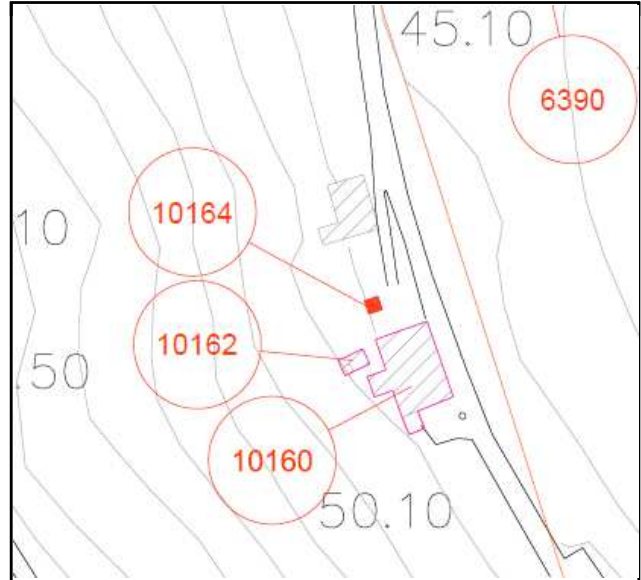
ESTRATTO P.A.T.



ESTRATTO CATASTALE



FOTO



INDIVIDUAZIONE CORPO FABBRICA

G

| | | |
|---------------------|----------|--|
| Grado di protezione | 3 | |
|---------------------|----------|--|

| | |
|---------------------|-----------------------|
| Contesto ambientale | STORICO URBANO |
|---------------------|-----------------------|

| | | | |
|----------|--|--|---|
| SCHEDA B | COMUNE DI VILLAGA | |  |
| | PROVINCIA DI VICENZA | | |
| | Edifici di cui alla L.R. n. 11/2004, art. 40, comma 4 e N.T.A. del P.A.T. art. 15 | | |

LOCALIZZAZIONE:

| | | | | | | | |
|-------------|---|---------------------|-----|--------------------|-------|--------------------|---|
| FOGLIO: | 1 | PARTICELLA: | A-B | CODICE ECOGRAFICO: | 10440 | CORPO DI FABBRICA: | A |
| UBICAZIONE: | | Via S. M. Arcangelo | | CIVICO: | 39 | | |

FAMIGLIE E ABITAZIONI:

| | | | |
|-----------------------------------|--|-----------------------|--|
| ALLOGGI OCCUPATI: | | ALLOGGI NON OCCUPATI: | |
| ALLOGGI OCCUPATI SALTUARIALMENTE: | | | |
| STANZE: | | FAMIGLIE: | |
| | | RESIDENTI: | |

CARATTERISTICHE DIMENSIONALI:

| | | | |
|----------------------------|-------|--------------------------|-------|
| ALTEZZA EDIFICIO (m): | 5 | SUPERFICIE COPERTA (mq): | 5.52 |
| PIANI FUORI TERRA (n): | 1 | VOLUME FUORI TERRA (mc): | 27.60 |
| EPOCA IMPIANTO ORIGINARIO: | ANNO: | | |
| INTERVENTI SUCCESSIVI: | | | |
| DI MODESTA ENTITA': | ANNO: | | |
| DI PESANTE ENTITA': | ANNO: | | |

TIPOLOGIA:

| | | | | | |
|-----------|---|------------|--|--------|--|
| ISOLATO: | | A CORTE: | | ALTRO: | |
| IN LINEA: | x | A SCHIERA: | | | |

VALORE:

| GRADO DI CONSERVAZIONE | | VALORE ARCHITETTONICO AMBIENTALE | | RAPPORTO CON IL CONTESTO | |
|------------------------|---|----------------------------------|---|--------------------------|---|
| BUONO | x | BUONO | x | BUONO | x |
| MEDIOCRE | | MEDIOCRE | | MEDIOCRE | |
| PESSIMO | | PESSIMO | | PESSIMO | |

DESTINAZIONE D'USO:


| DESTINAZIONI D'USO ESISTENTI | | | | DESTINAZIONI D'USO AMMESSE | | | | 0 = Non utilizzato 1 = Residenza (compreso depositi, autorimesse, ecc.) 2 = Artigianato 3 = Commercio/Terziario/Direzionale 4 = Agricolo 5 = Usi particolari (chiesa, edifici pubblici, ecc.) |
|------------------------------|---|--|--|----------------------------|---|--|--|--|
| INTERRATO | | | | INTERRATO | | | | |
| TERRA | 5 | | | TERRA | 5 | | | |
| PRIMO PIANO | | | | PRIMO PIANO | | | | |
| SECONDO PIANO | | | | SECONDO PIANO | | | | |
| SOTTOTETTO | | | | SOTTOTETTO | | | | |

QUALITA' E INTERVENTI:


| QUALITA' STORICO AMBIENTALI | | ELEMENTI DI CONTRASTO | | INTERVENTI SUL VOLUME ESISTENTE | |
|--|---|-----------------------|--|-------------------------------------|---|
| 1. Edifici di elevato valore storico-architettonico ed edifici religiosi | x | FORATURE | | RESTAURO / RISANAMENTO CONSERVATIVO | |
| 2a. Edifici di valore storico | | BALCONI / TERRAZZE | | RISTRUTTURAZIONE PARZIALE | x |
| 2b. Edifici di valore ambientale | | COPERTURA | | RISTRUTTURAZIONE TOTALE | |
| 3. Edificio di recente costruzione | | INFISSI | | DEMOLIZIONE SENZA RICOSTRUZ. | |
| 4. Edificio in contrasto con l'ambiente | | ALTRO | | SOSTITUZIONE EDILIZIA | |
| NOTE: | | NOTE: | | NOTE: | |

PRESCRIZIONI:

| |
|--|
| |
|--|

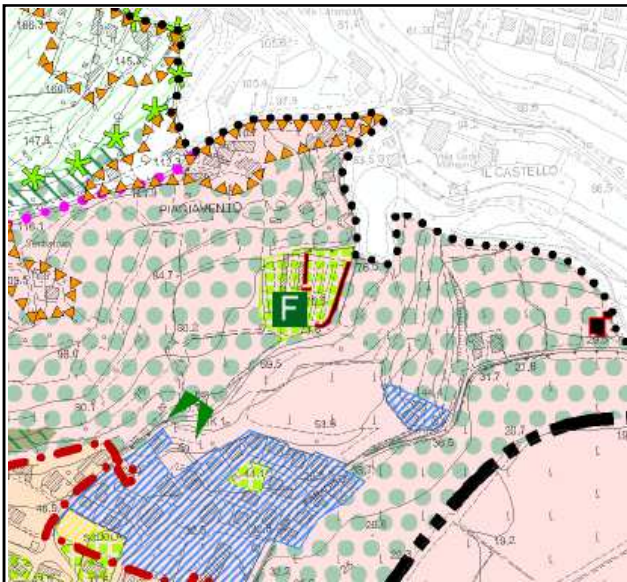


FOTO

| | | | |
|-------------|---|--|---|
| SCHEDA B | COMUNE DI VILLAGA | |  |
| | PROVINCIA DI VICENZA | | |
| | Edifici di cui alla L.R. n. 11/2004, art. 40, comma 4 e N.T.A. del P.A.T. art. 15 | | |

| | | | | | |
|---------|----------|-------------|------------|--------------------|----------|
| FOGLIO: | 1 | PARTICELLA: | A-B | CORPO DI FABBRICA: | A |
|---------|----------|-------------|------------|--------------------|----------|

| | | | | | |
|-------------|----------------------------|---------|-----------|--------------------|--------------|
| UBICAZIONE: | Via S. M. Arcangelo | CIVICO: | 39 | CODICE ECOGRAFICO: | 10440 |
|-------------|----------------------------|---------|-----------|--------------------|--------------|



ESTRATTO P.A.T.



ESTRATTO CATASTALE



FOTO



INDIVIDUAZIONE CORPO FABBRICA

A

| | | |
|---------------------|----------|--|
| Grado di protezione | 2 | |
|---------------------|----------|--|

| | |
|---------------------|------------------------------------|
| Contesto ambientale | PAESAGGIO RURALE DI COLLINA |
|---------------------|------------------------------------|

| | | | |
|----------|--|--|---|
| SCHEDA B | COMUNE DI VILLAGA | |  |
| | PROVINCIA DI VICENZA | | |
| | Edifici di cui alla L.R. n. 11/2004, art. 40, comma 4 e N.T.A. del P.A.T. art. 15 | | |

LOCALIZZAZIONE:

| | | | | | | | |
|-------------|--------------------|-------------|-----|--------------------|-------|--------------------|---|
| FOGLIO: | 1 | PARTICELLA: | A-B | CODICE ECOGRAFICO: | 10440 | CORPO DI FABBRICA: | B |
| UBICAZIONE: | Via S.M. Arcangelo | | | CIVICO: | 39 | | |

FAMIGLIE E ABITAZIONI:

| | | | |
|-----------------------------------|--|-----------------------|--|
| ALLOGGI OCCUPATI: | | ALLOGGI NON OCCUPATI: | |
| ALLOGGI OCCUPATI SALTUARIALMENTE: | | | |
| STANZE: | | FAMIGLIE: | |
| | | RESIDENTI: | |

CARATTERISTICHE DIMENSIONALI:

| | | | |
|----------------------------|-------|--------------------------|--------|
| ALTEZZA EDIFICIO (m): | 4 | SUPERFICIE COPERTA (mq): | 35.20 |
| PIANI FUORI TERRA (n): | 1 | VOLUME FUORI TERRA (mc): | 140.80 |
| EPOCA IMPIANTO ORIGINARIO: | ANNO: | | |
| INTERVENTI SUCCESSIVI: | | | |
| DI MODESTA ENTITA': | ANNO: | | |
| DI PESANTE ENTITA': | ANNO: | | |

TIPOLOGIA:

| | | | | | |
|-----------|---|------------|--|--------|--|
| ISOLATO: | | A CORTE: | | ALTRO: | |
| IN LINEA: | x | A SCHIERA: | | | |

VALORE:

| GRADO DI CONSERVAZIONE | | VALORE ARCHITETTONICO AMBIENTALE | | RAPPORTO CON IL CONTESTO | |
|------------------------|---|----------------------------------|---|--------------------------|---|
| BUONO | x | BUONO | x | BUONO | x |
| MEDIOCRE | | MEDIOCRE | | MEDIOCRE | |
| PESSIMO | | PESSIMO | | PESSIMO | |

DESTINAZIONE D'USO:

| DESTINAZIONI D'USO ESISTENTI | | | | | DESTINAZIONI D'USO AMMESSE | | | | | 0 = Non utilizzato 1 = Residenza (compreso depositi, autorimesse, ecc.) 2 = Artigianato 3 = Commercio/Terziario/Direzionale 4 = Agricolo 5 = Usi particolari (chiesa, edifici pubblici, ecc.) |
|------------------------------|---|--|--|--|----------------------------|---|--|--|--|--|
| INTERRATO | | | | | INTERRATO | | | | | |
| TERRA | 5 | | | | TERRA | 5 | | | | |
| PRIMO PIANO | | | | | PRIMO PIANO | | | | | |
| SECONDO PIANO | | | | | SECONDO PIANO | | | | | |
| SOTTOTETTO | | | | | SOTTOTETTO | | | | | |

QUALITA' E INTERVENTI:


| QUALITA' STORICO AMBIENTALI | | ELEMENTI DI CONTRASTO | | INTERVENTI SUL VOLUME ESISTENTE | |
|--|---|-----------------------|--|-------------------------------------|---|
| 1. Edifici di elevato valore storico-architettonico ed edifici religiosi | x | FORATURE | | RESTAURO / RISANAMENTO CONSERVATIVO | |
| 2a. Edifici di valore storico | | BALCONI / TERRAZZE | | RISTRUTTURAZIONE PARZIALE | x |
| 2b. Edifici di valore ambientale | | COPERTURA | | RISTRUTTURAZIONE TOTALE | |
| 3. Edificio di recente costruzione | | INFISSI | | DEMOLIZIONE SENZA RICOSTRUZ. | |
| 4. Edificio in contrasto con l'ambiente | | ALTRO | | SOSTITUZIONE EDILIZIA | |
| NOTE: | | NOTE: | | NOTE: | |

PRESCRIZIONI:

| |
|--|
| |
|--|

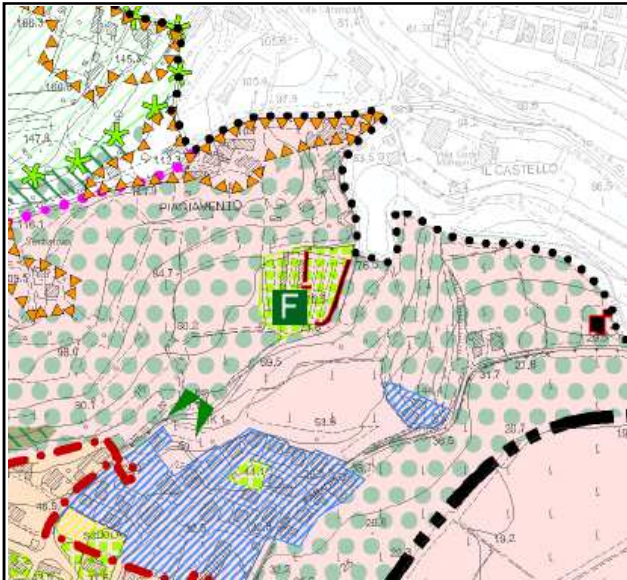


FOTO

| | | | |
|-------------|---|--|---|
| SCHEDA B | COMUNE DI VILLAGA | |  |
| | PROVINCIA DI VICENZA | | |
| | Edifici di cui alla L.R. n. 11/2004, art. 40, comma 4 e N.T.A. del P.A.T. art. 15 | | |

| | | | | | |
|---------|----------|-------------|------------|--------------------|----------|
| FOGLIO: | 1 | PARTICELLA: | A-B | CORPO DI FABBRICA: | B |
|---------|----------|-------------|------------|--------------------|----------|

| | | | | | |
|-------------|----------------------------|---------|-----------|--------------------|--------------|
| UBICAZIONE: | Via S. M. Arcangelo | CIVICO: | 39 | CODICE ECOGRAFICO: | 10440 |
|-------------|----------------------------|---------|-----------|--------------------|--------------|



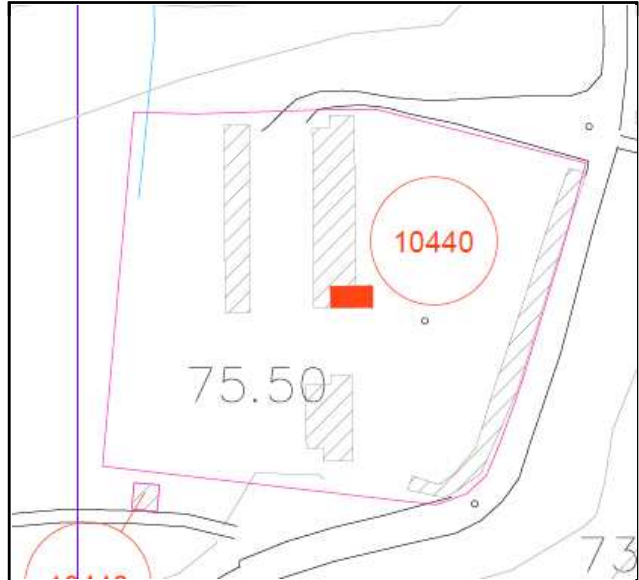
ESTRATTO P.A.T.



ESTRATTO CATASTALE



FOTO



INDIVIDUAZIONE CORPO FABBRICA

B

| | | |
|---------------------|---|--|
| Grado di protezione | 2 | |
|---------------------|---|--|

| | |
|---------------------|-----------------------------|
| Contesto ambientale | PAESAGGIO RURALE DI COLLINA |
|---------------------|-----------------------------|

| | | | |
|----------|--|--|---|
| SCHEDA B | COMUNE DI VILLAGA | |  |
| | PROVINCIA DI VICENZA | | |
| | Edifici di cui alla L.R. n. 11/2004, art. 40, comma 4 e N.T.A. del P.A.T. art. 15 | | |

LOCALIZZAZIONE:

| | | | | | | | |
|--|----------|-------------|------------|--------------------|--------------|--------------------|----------|
| FOGLIO: | 1 | PARTICELLA: | A-B | CODICE ECOGRAFICO: | 10440 | CORPO DI FABBRICA: | C |
| UBICAZIONE: Via S. M. Arcangelo CIVICO: 39 | | | | | | | |

FAMIGLIE E ABITAZIONI:

| | | | |
|----------------------------------|--|-----------------------|--|
| ALLOGGI OCCUPATI: | | ALLOGGI NON OCCUPATI: | |
| ALLOGGI OCCUPATI SALTUARIAMENTE: | | | |
| STANZE: | | FAMIGLIE: | |
| | | RESIDENTI: | |

CARATTERISTICHE DIMENSIONALI:

| | | | |
|----------------------------|----------|--------------------------|---------------|
| ALTEZZA EDIFICIO (m.): | 3 | SUPERFICIE COPERTA (mq): | 256.00 |
| PIANI FUORI TERRA (n): | 1 | VOLUME FUORI TERRA (mc): | 768.00 |
| EPOCA IMPIANTO ORIGINARIO: | ANNO: | | |
| INTERVENTI SUCCESSIVI: | | | |
| DI MODESTA ENTITA': | ANNO: | | |
| DI PESANTE ENTITA': | ANNO: | | |

TIPOLOGIA:

| | | | | | |
|-----------|--|------------|--|--------|----------|
| ISOLATO: | | A CORTE: | | ALTRO: | x |
| IN LINEA: | | A SCHIERA: | | | |



FOTO

VALORE:

| GRADO DI CONSERVAZIONE | | VALORE ARCHITETTONICO AMBIENTALE | | RAPPORTO CON IL CONTESTO | |
|------------------------|----------|----------------------------------|----------|--------------------------|----------|
| BUONO | x | BUONO | x | BUONO | x |
| MEDIOCRE | | MEDIOCRE | | MEDIOCRE | |
| PESSIMO | | PESSIMO | | PESSIMO | |

DESTINAZIONE D'USO:


| DESTINAZIONI D'USO ESISTENTI | | | | | DESTINAZIONI D'USO AMMESSE | | | | | 0 = Non utilizzato 1 = Residenza (compreso depositi, autorimesse, ecc.) 2 = Artigianato 3 = Commercio/Terziario/Direzionale 4 = Agricolo 5 = Usi particolari (chiesa, edifici pubblici, ecc.) |
|------------------------------|----------|--|--|--|----------------------------|----------|--|--|--|--|
| INTERRATO | | | | | INTERRATO | | | | | |
| TERRA | 5 | | | | TERRA | 5 | | | | |
| PRIMO PIANO | | | | | PRIMO PIANO | | | | | |
| SECONDO PIANO | | | | | SECONDO PIANO | | | | | |
| SOTTOTETTO | | | | | SOTTOTETTO | | | | | |

QUALITA' E INTERVENTI:

| QUALITA' STORICO AMBIENTALI | ELEMENTI DI CONTRASTO | INTERVENTI SUL VOLUME ESISTENTE |
|--|-----------------------|-------------------------------------|
| 1. Edifici di elevato valore storico-architettonico ed edifici religiosi | FORATURE | RESTAURO / RISANAMENTO CONSERVATIVO |
| 2a. Edifici di valore storico | BALCONI / TERRAZZE | RISTRUTTURAZIONE PARZIALE |
| 2b. Edifici di valore ambientale | COPERTURA | RISTRUTTURAZIONE TOTALE |
| 3. Edificio di recente costruzione | INFISSI | DEMOLIZIONE SENZA RICOSTRUZ. |
| 4. Edificio in contrasto con l'ambiente | ALTRO | SOSTITUZIONE EDILIZIA |
| NOTE: | NOTE: | NOTE: |

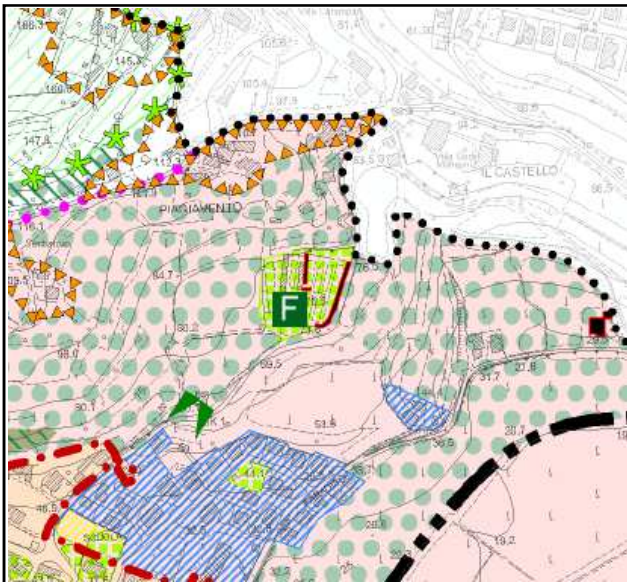
PRESCRIZIONI:

| |
|--|
| |
|--|

| | | | |
|-------------|---|--|---|
| SCHEDA B | COMUNE DI VILLAGA | |  |
| | PROVINCIA DI VICENZA | | |
| | Edifici di cui alla L.R. n. 11/2004, art. 40, comma 4 e N.T.A. del P.A.T. art. 15 | | |

| | | | | | |
|---------|----------|-------------|------------|--------------------|----------|
| FOGLIO: | 1 | PARTICELLA: | A-B | CORPO DI FABBRICA: | C |
|---------|----------|-------------|------------|--------------------|----------|

| | | | | | |
|-------------|----------------------------|---------|-----------|--------------------|--------------|
| UBICAZIONE: | Via S. M. Arcangelo | CIVICO: | 39 | CODICE ECOGRAFICO: | 10440 |
|-------------|----------------------------|---------|-----------|--------------------|--------------|



ESTRATTO P.A.T.



ESTRATTO CATASTALE



FOTO



INDIVIDUAZIONE CORPO FABBRICA

C

| | | |
|---------------------|---|--|
| Grado di protezione | 5 | |
|---------------------|---|--|

| | |
|---------------------|-----------------------------|
| Contesto ambientale | PAESAGGIO RURALE DI COLLINA |
|---------------------|-----------------------------|

| | | | |
|----------|--|--|---|
| SCHEDA B | COMUNE DI VILLAGA | |  |
| | PROVINCIA DI VICENZA | | |
| | Edifici di cui alla L.R. n. 11/2004, art. 40, comma 4 e N.T.A. del P.A.T. art. 15 | | |

LOCALIZZAZIONE:

| | | | | | | | |
|-------------|---|---------------------|-----|--------------------|-------|--------------------|---|
| FOGLIO: | 1 | PARTICELLA: | 599 | CODICE ECOGRAFICO: | 10443 | CORPO DI FABBRICA: | A |
| UBICAZIONE: | | Via S. M. Arcangelo | | CIVICO: | | | |

FAMIGLIE E ABITAZIONI:

| | | | |
|-----------------------------------|--|-----------------------|--|
| ALLOGGI OCCUPATI: | | ALLOGGI NON OCCUPATI: | |
| ALLOGGI OCCUPATI SALTUARIALMENTE: | | | |
| STANZE: | | FAMIGLIE: | |
| | | RESIDENTI: | |

CARATTERISTICHE DIMENSIONALI:

| | | | |
|----------------------------|-------|--------------------------|--------|
| ALTEZZA EDIFICIO (m): | 4 | SUPERFICIE COPERTA (mq): | 30.00 |
| PIANI FUORI TERRA (n): | 1 | VOLUME FUORI TERRA (mc): | 120.00 |
| EPOCA IMPIANTO ORIGINARIO: | ANNO: | | |
| INTERVENTI SUCCESSIVI: | | | |
| DI MODESTA ENTITA': | ANNO: | | |
| DI PESANTE ENTITA': | ANNO: | | |

TIPOLOGIA:

| | | | | | |
|-----------|---|------------|--|--------|--|
| ISOLATO: | x | A CORTE: | | ALTRO: | |
| IN LINEA: | | A SCHIERA: | | | |



FOTO

VALORE:

| GRADO DI CONSERVAZIONE | | VALORE ARCHITETTONICO AMBIENTALE | | RAPPORTO CON IL CONTESTO | |
|------------------------|---|----------------------------------|---|--------------------------|---|
| BUONO | x | BUONO | x | BUONO | x |
| MEDIOCRE | | MEDIOCRE | | MEDIOCRE | |
| PESSIMO | | PESSIMO | | PESSIMO | |

DESTINAZIONE D'USO:

| DESTINAZIONI D'USO ESISTENTI | | | | | DESTINAZIONI D'USO AMMESSE | | | | | 0 = Non utilizzato 1 = Residenza (compreso depositi, autorimesse, ecc.) 2 = Artigianato 3 = Commercio/Terziario/Direzionale 4 = Agricolo 5 = Usi particolari (chiesa, edifici pubblici, ecc.) |
|------------------------------|---|--|--|--|----------------------------|---|--|--|--|--|
| INTERRATO | | | | | INTERRATO | | | | | |
| TERRA | 0 | | | | TERRA | 1 | | | | |
| PRIMO PIANO | | | | | PRIMO PIANO | | | | | |
| SECONDO PIANO | | | | | SECONDO PIANO | | | | | |
| SOTTOTETTO | | | | | SOTTOTETTO | | | | | |

QUALITA' E INTERVENTI:

| QUALITA' STORICO AMBIENTALI | | ELEMENTI DI CONTRASTO | | INTERVENTI SUL VOLUME ESISTENTE | |
|--|---|-----------------------|--|-------------------------------------|---|
| 1. Edifici di elevato valore storico-architettonico ed edifici religiosi | | FORATURE | | RESTAURO / RISANAMENTO CONSERVATIVO | |
| 2a. Edifici di valore storico | | BALCONI / TERRAZZE | | RISTRUTTURAZIONE PARZIALE | x |
| 2b. Edifici di valore ambientale | x | COPERTURA | | RISTRUTTURAZIONE TOTALE | |
| 3. Edificio di recente costruzione | | INFISSI | | DEMOLIZIONE SENZA RICOSTRUZ. | |
| 4. Edificio in contrasto con l'ambiente | | ALTRO | | SOSTITUZIONE EDILIZIA | |
| NOTE: | | NOTE: | | NOTE: | |

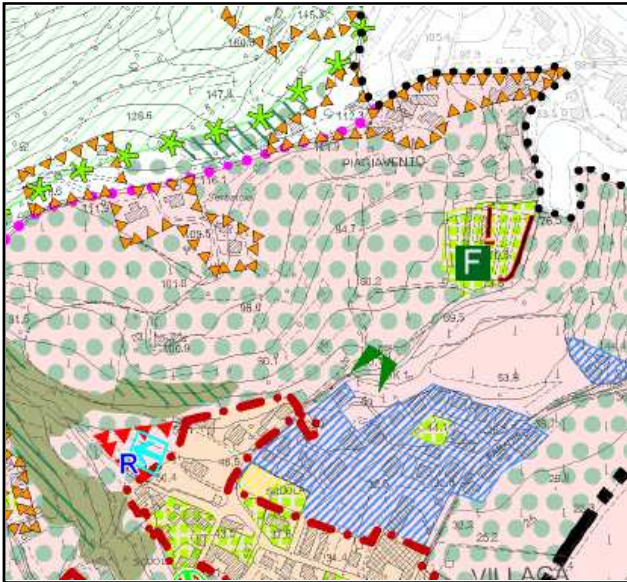
PRESCRIZIONI:

| |
|--|
| |
|--|

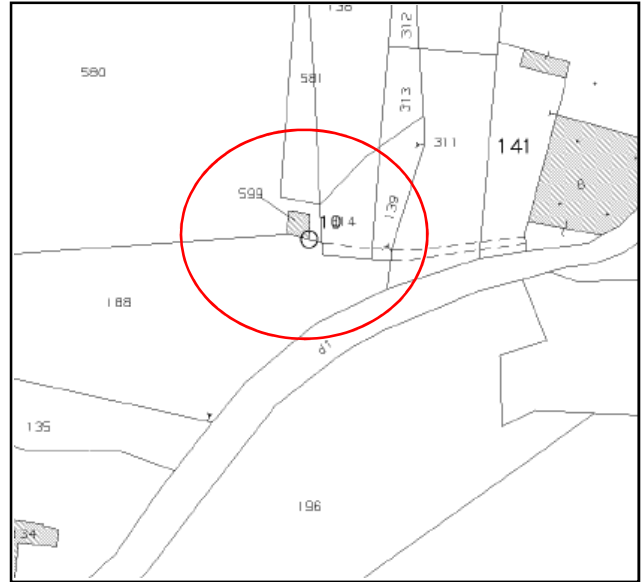
| | | | |
|-------------|---|--|---|
| SCHEDA B | COMUNE DI VILLAGA | |  |
| | PROVINCIA DI VICENZA | | |
| | Edifici di cui alla L.R. n. 11/2004, art. 40, comma 4 e N.T.A. del P.A.T. art. 15 | | |

| | | | | | |
|---------|----------|-------------|------------|--------------------|----------|
| FOGLIO: | 1 | PARTICELLA: | 599 | CORPO DI FABBRICA: | A |
|---------|----------|-------------|------------|--------------------|----------|

| | | | | | |
|-------------|----------------------------|---------|--|--------------------|--------------|
| UBICAZIONE: | Via S. M. Arcangelo | CIVICO: | | CODICE ECOGRAFICO: | 10443 |
|-------------|----------------------------|---------|--|--------------------|--------------|



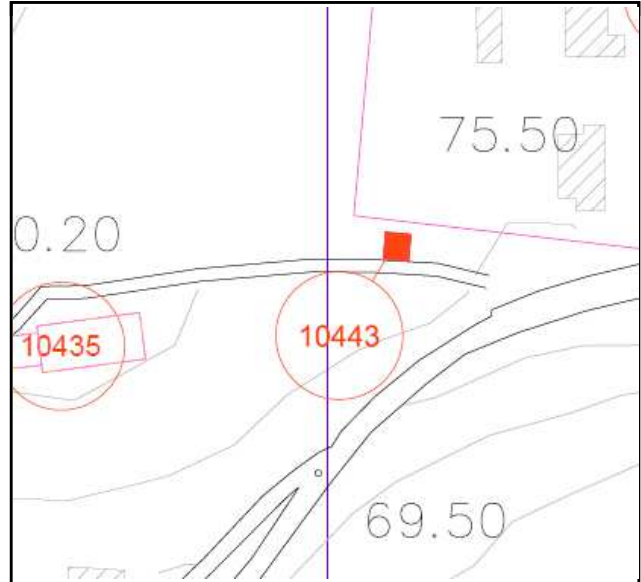
ESTRATTO P.A.T.



ESTRATTO CATASTALE



FOTO




INDIVIDUAZIONE CORPO FABBRICA

A

| | | |
|---------------------|---|--|
| Grado di protezione | 3 | |
|---------------------|---|--|

| | |
|---------------------|-----------|
| Contesto ambientale | COLLINARE |
|---------------------|-----------|

| | | | |
|----------|--|--|---|
| SCHEDA B | COMUNE DI VILLAGA | |  |
| | PROVINCIA DI VICENZA | | |
| | Edifici di cui alla L.R. n. 11/2004, art. 40, comma 4 e N.T.A. del P.A.T. art. 15 | | |

LOCALIZZAZIONE:

| | | | | | | | |
|-------------|----------|-------------------|------------|--------------------|--------------|--------------------|----------|
| FOGLIO: | 2 | PARTICELLA: | 302 | CODICE ECOGRAFICO: | 10530 | CORPO DI FABBRICA: | A |
| UBICAZIONE: | | Via Salgan | | CIVICO: | 2 | | |

FAMIGLIE E ABITAZIONI:

| | | | |
|-----------------------------------|--|-----------------------|--|
| ALLOGGI OCCUPATI: | | ALLOGGI NON OCCUPATI: | |
| ALLOGGI OCCUPATI SALTUARIALMENTE: | | | |
| STANZE: | | FAMIGLIE: | |
| | | RESIDENTI: | |

CARATTERISTICHE DIMENSIONALI:

| | | | |
|----------------------------|-------------|--------------------------|----------------|
| ALTEZZA EDIFICIO (m): | 5,50 | SUPERFICIE COPERTA (mq): | 332,64 |
| PIANI FUORI TERRA (n): | 2 | VOLUME FUORI TERRA (mc): | 1829,52 |
| EPOCA IMPIANTO ORIGINARIO: | ANNO: | 1400 | |
| INTERVENTI SUCCESSIVI: | | | |
| DI MODESTA ENTITA': | ANNO: | | |
| DI PESANTE ENTITA': | ANNO: | | |

TIPOLOGIA:

| | | | | | |
|-----------|----------|------------|--|--------|--|
| ISOLATO: | | A CORTE: | | ALTRO: | |
| IN LINEA: | x | A SCHIERA: | | | |



FOTO

VALORE:

| GRADO DI CONSERVAZIONE | | VALORE ARCHITETTONICO AMBIENTALE | | RAPPORTO CON IL CONTESTO | |
|------------------------|----------|----------------------------------|----------|--------------------------|----------|
| BUONO | x | BUONO | x | BUONO | x |
| MEDIOCRE | | MEDIOCRE | | MEDIOCRE | |
| PESSIMO | | PESSIMO | | PESSIMO | |

DESTINAZIONE D'USO:


| DESTINAZIONI D'USO ESISTENTI | | | | | DESTINAZIONI D'USO DI PROGETTO | | | | | 0 = Non utilizzato 1 = Residenza (compreso depositi, autorimesse, ecc.) 2 = Artigianato 3 = Commercio/Terziario/Direzionale 4 = Agricolo 5 = Usi particolari (chiesa, edifici pubblici, ecc.) |
|------------------------------|----------|--|--|--|--------------------------------|----------|--|--|--|--|
| INTERRATO | | | | | INTERRATO | | | | | |
| TERRA | 4 | | | | TERRA | 1 | | | | |
| PRIMO PIANO | | | | | PRIMO PIANO | | | | | |
| SECONDO PIANO | | | | | SECONDO PIANO | | | | | |
| SOTTOTETTO | | | | | SOTTOTETTO | | | | | |

QUALITA' E INTERVENTI:

| QUALITA' STORICO AMBIENTALI | ELEMENTI DI CONTRASTO | INTERVENTI SUL VOLUME ESISTENTE |
|--|-----------------------|-------------------------------------|
| 1. Edifici di elevato valore storico-architettonico ed edifici religiosi | FORATURE | RESTAURO / RISANAMENTO CONSERVATIVO |
| 2a. Edifici di valore storico | BALCONI / TERRAZZE | x |
| 2b. Edifici di valore ambientale | COPERTURA | RISTRUTTURAZIONE PARZIALE |
| 3. Edificio di recente costruzione | INFISSI | RISTRUTTURAZIONE TOTALE |
| 4. Edificio in contrasto con l'ambiente | ALTRO | DEMOLIZIONE SENZA RICOSTRUZ. |
| NOTE: | NOTE: | SOSTITUZIONE EDILIZIA |
| | | NOTE: |

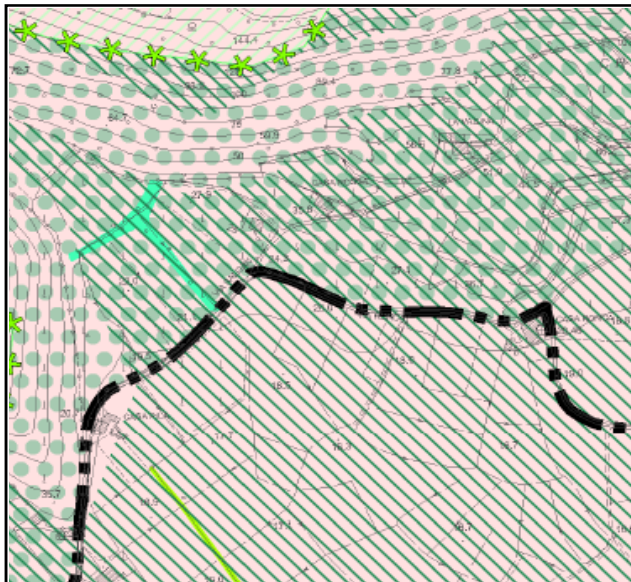
PRESCRIZIONI:

| |
|--|
| |
|--|

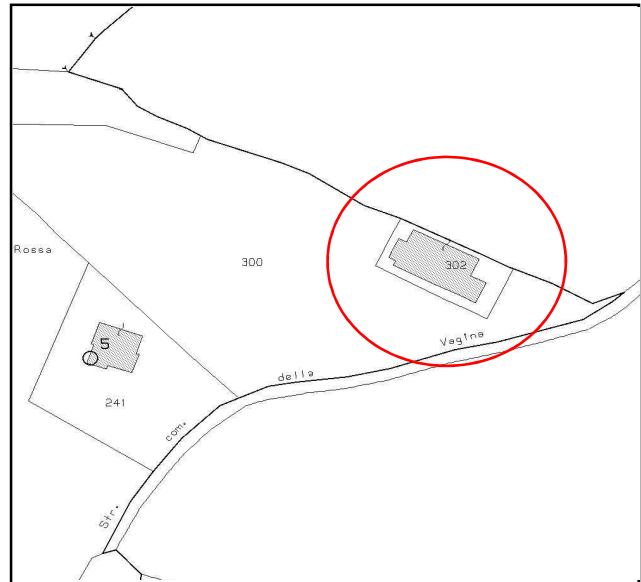
| | | | |
|-------------|---|--|---|
| SCHEDA B | COMUNE DI VILLAGA | |  |
| | PROVINCIA DI VICENZA | | |
| | Edifici di cui alla L.R. n. 11/2004, art. 40, comma 4 e N.T.A. del P.A.T. art. 15 | | |

| | | | | | |
|---------|----------|-------------|------------|--------------------|----------|
| FOGLIO: | 2 | PARTICELLA: | 302 | CORPO DI FABBRICA: | A |
|---------|----------|-------------|------------|--------------------|----------|

| | | | | | |
|-------------|-------------------|---------|----------|--------------------|--------------|
| UBICAZIONE: | Via Salgan | CIVICO: | 2 | CODICE ECOGRAFICO: | 10530 |
|-------------|-------------------|---------|----------|--------------------|--------------|



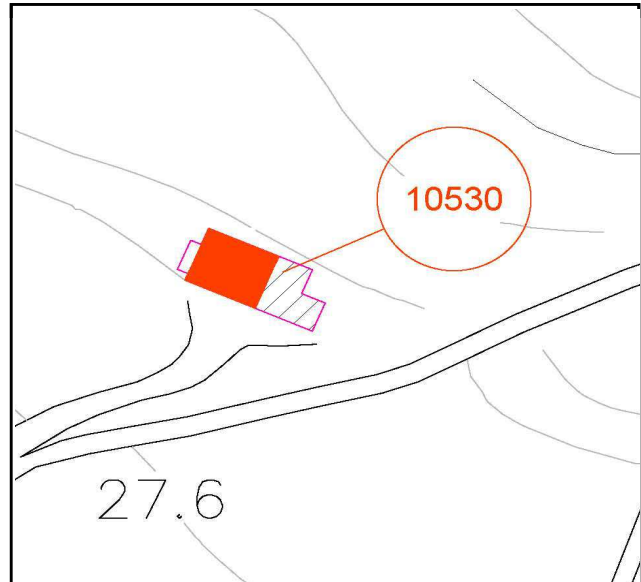
ESTRATTO P.A.T.



ESTRATTO CATASTALE



FOTO




INDIVIDUAZIONE CORPO FABBRICA

A

| | | |
|---------------------|---|--|
| Grado di protezione | 2 | |
|---------------------|---|--|

| | |
|---------------------|-----------------------------|
| Contesto ambientale | PAESAGGIO RURALE DI COLLINA |
|---------------------|-----------------------------|

| | | | |
|----------|--|--|---|
| SCHEDA B | COMUNE DI VILLAGA | |  |
| | PROVINCIA DI VICENZA | | |
| | Edifici di cui alla L.R. n. 11/2004, art. 40, comma 4 e N.T.A. del P.A.T. art. 15 | | |

LOCALIZZAZIONE:

| | | | | | | | |
|--|----------|-------------|------------|--------------------|--------------|--------------------|----------|
| FOGLIO: | 2 | PARTICELLA: | 302 | CODICE ECOGRAFICO: | 10530 | CORPO DI FABBRICA: | B |
| UBICAZIONE: Via Salgan CIVICO: 2 | | | | | | | |

FAMIGLIE E ABITAZIONI:

| | | | |
|-----------------------------------|--|-----------------------|--|
| ALLOGGI OCCUPATI: | | ALLOGGI NON OCCUPATI: | |
| ALLOGGI OCCUPATI SALTUARIALMENTE: | | | |
| STANZE: | | FAMIGLIE: | |
| | | RESIDENTI: | |

CARATTERISTICHE DIMENSIONALI:

| | | | |
|----------------------------|-------------|--------------------------|---------------|
| ALTEZZA EDIFICIO (m): | 5,50 | SUPERFICIE COPERTA (mq): | 169,77 |
| PIANI FUORI TERRA (n): | 2 | VOLUME FUORI TERRA (mc): | 933,71 |
| EPOCA IMPIANTO ORIGINARIO: | ANNO: | | |
| INTERVENTI SUCCESSIVI: | | | |
| DI MODESTA ENTITA': | ANNO: | | |
| DI PESANTE ENTITA': | ANNO: | | |

TIPOLOGIA:

| | | | | | |
|-----------|----------|------------|--|--------|--|
| ISOLATO: | | A CORTE: | | ALTRO: | |
| IN LINEA: | x | A SCHIERA: | | | |



FOTO

VALORE:

| GRADO DI CONSERVAZIONE | | VALORE ARCHITETTONICO AMBIENTALE | | RAPPORTO CON IL CONTESTO | |
|------------------------|----------|----------------------------------|----------|--------------------------|----------|
| BUONO | | BUONO | x | BUONO | x |
| MEDIOCRE | x | MEDIOCRE | | MEDIOCRE | |
| PESSIMO | | PESSIMO | | PESSIMO | |

DESTINAZIONE D'USO:


| DESTINAZIONI D'USO ESISTENTI | | | | | DESTINAZIONI D'USO DI PROGETTO | | | | | 0 = Non utilizzato 1 = Residenza (compreso depositi, autorimesse, ecc.) 2 = Artigianato 3 = Commercio/Terziario/Direzionale 4 = Agricolo 5 = Usi particolari (chiesa, edifici pubblici, ecc.) |
|------------------------------|----------|--|--|--|--------------------------------|----------|----------|--|--|--|
| INTERRATO | | | | | INTERRATO | | | | | |
| TERRA | 4 | | | | TERRA | 1 | 4 | | | |
| PRIMO PIANO | | | | | PRIMO PIANO | | | | | |
| SECONDO PIANO | | | | | SECONDO PIANO | | | | | |
| SOTTOTETTO | | | | | SOTTOTETTO | | | | | |

QUALITA' E INTERVENTI:

| QUALITA' STORICO AMBIENTALI | ELEMENTI DI CONTRASTO | INTERVENTI SUL VOLUME ESISTENTE |
|--|-----------------------|-------------------------------------|
| 1. Edifici di elevato valore storico-architettonico ed edifici religiosi | FORATURE | RESTAURO / RISANAMENTO CONSERVATIVO |
| 2a. Edifici di valore storico | BALCONI / TERRAZZE | RISTRUTTURAZIONE PARZIALE |
| 2b. Edifici di valore ambientale | COPERTURA | x |
| 3. Edificio di recente costruzione | INFISSI | RISTRUTTURAZIONE TOTALE |
| 4. Edificio in contrasto con l'ambiente | ALTRO | DEMOLIZIONE SENZA RICOSTRUZ. |
| NOTE: | NOTE: | SOSTITUZIONE EDILIZIA |
| | | NOTE: |

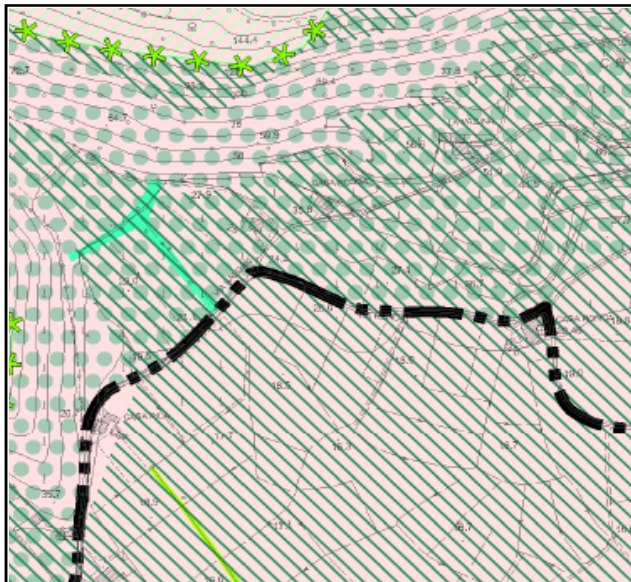
PRESCRIZIONI:

| |
|--|
| |
|--|

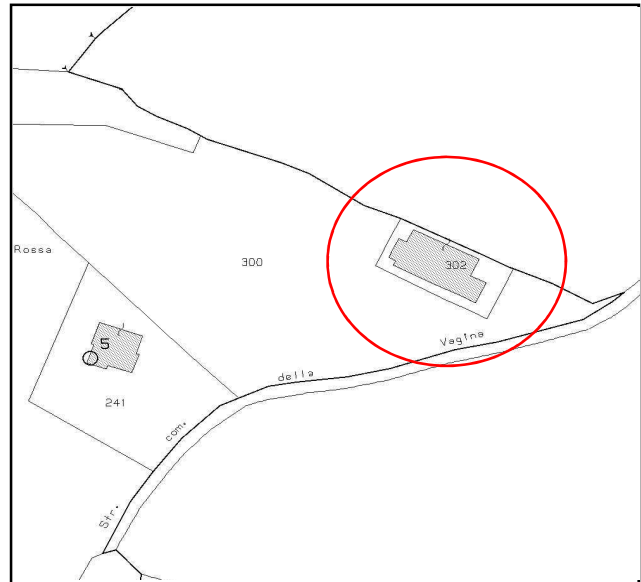
| | | | |
|-------------|---|--|---|
| SCHEDA B | COMUNE DI VILLAGA | |  |
| | PROVINCIA DI VICENZA | | |
| | Edifici di cui alla L.R. n. 11/2004, art. 40, comma 4 e N.T.A. del P.A.T. art. 15 | | |

| | | | | | |
|---------|----------|-------------|------------|--------------------|----------|
| FOGLIO: | 2 | PARTICELLA: | 302 | CORPO DI FABBRICA: | B |
|---------|----------|-------------|------------|--------------------|----------|

| | | | | | |
|-------------|-------------------|---------|----------|--------------------|--------------|
| UBICAZIONE: | Via Salgan | CIVICO: | 2 | CODICE ECOGRAFICO: | 10530 |
|-------------|-------------------|---------|----------|--------------------|--------------|



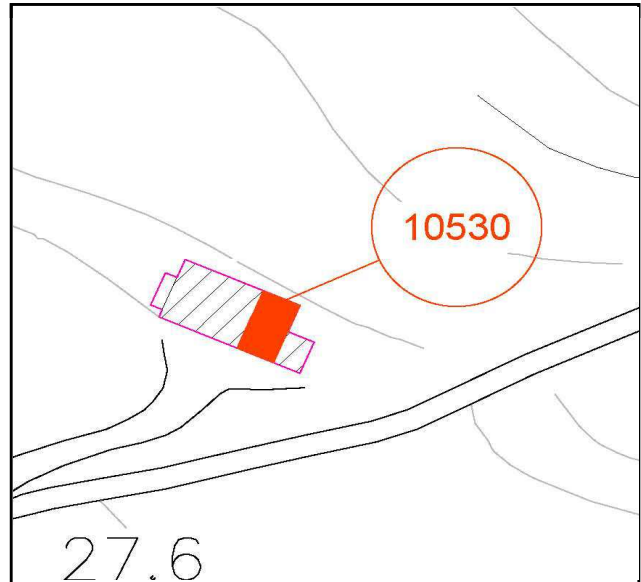
ESTRATTO P.A.T.



ESTRATTO CATASTALE



FOTO




INDIVIDUAZIONE CORPO FABBRICA

B

| | | |
|---------------------|---|--|
| Grado di protezione | 3 | |
|---------------------|---|--|

| | |
|---------------------|-----------|
| Contesto ambientale | OBBLIGATO |
|---------------------|-----------|

| | | | |
|----------|--|--|---|
| SCHEDA B | COMUNE DI VILLAGA | |  |
| | PROVINCIA DI VICENZA | | |
| | Edifici di cui alla L.R. n. 11/2004, art. 40, comma 4 e N.T.A. del P.A.T. art. 15 | | |

LOCALIZZAZIONE:

| | | | | | | | |
|-------------|----------|-------------------|------------|--------------------|--------------|--------------------|----------|
| FOGLIO: | 2 | PARTICELLA: | 302 | CODICE ECOGRAFICO: | 10530 | CORPO DI FABBRICA: | C |
| UBICAZIONE: | | Via Salgan | | CIVICO: | 2 | | |

FAMIGLIE E ABITAZIONI:

| | | | |
|-----------------------------------|--|-----------------------|--|
| ALLOGGI OCCUPATI: | | ALLOGGI NON OCCUPATI: | |
| ALLOGGI OCCUPATI SALTUARIALMENTE: | | | |
| STANZE: | | FAMIGLIE: | |
| | | RESIDENTI: | |

CARATTERISTICHE DIMENSIONALI:

| | | | |
|----------------------------|-------------|--------------------------|---------------|
| ALTEZZA EDIFICIO (m): | 4,50 | SUPERFICIE COPERTA (mq): | 78,23 |
| PIANI FUORI TERRA (n): | 1 | VOLUME FUORI TERRA (mc): | 352,05 |
| EPOCA IMPIANTO ORIGINARIO: | ANNO: | | |
| INTERVENTI SUCCESSIVI: | | | |
| DI MODESTA ENTITA': | ANNO: | | |
| DI PESANTE ENTITA': | ANNO: | | |

TIPOLOGIA:

| | | | | | |
|-----------|----------|------------|--|--------|--|
| ISOLATO: | | A CORTE: | | ALTRO: | |
| IN LINEA: | x | A SCHIERA: | | | |

VALORE:

| GRADO DI CONSERVAZIONE | | VALORE ARCHITETTONICO AMBIENTALE | | RAPPORTO CON IL CONTESTO | |
|------------------------|----------|----------------------------------|----------|--------------------------|----------|
| BUONO | | BUONO | x | BUONO | x |
| MEDIOCRE | x | MEDIOCRE | | MEDIOCRE | |
| PESSIMO | | PESSIMO | | PESSIMO | |

DESTINAZIONE D'USO:

| DESTINAZIONI D'USO ESISTENTI | | | | | DESTINAZIONI D'USO DI PROGETTO | | | | | 0 = Non utilizzato 1 = Residenza (compreso depositi, autorimesse, ecc.) 2 = Artigianato 3 = Commercio/Terziario/Direzionale 4 = Agricolo 5 = Usi particolari (chiesa, edifici pubblici, ecc.) |
|------------------------------|----------|--|--|--|--------------------------------|----------|----------|--|--|--|
| INTERRATO | | | | | INTERRATO | | | | | |
| TERRA | 4 | | | | TERRA | 1 | 4 | | | |
| PRIMO PIANO | | | | | PRIMO PIANO | | | | | |
| SECONDO PIANO | | | | | SECONDO PIANO | | | | | |
| SOTTOTETTO | | | | | SOTTOTETTO | | | | | |


QUALITA' E INTERVENTI:

| QUALITA' STORICO AMBIENTALI | ELEMENTI DI CONTRASTO | INTERVENTI SUL VOLUME ESISTENTE |
|--|-----------------------|-------------------------------------|
| 1. Edifici di elevato valore storico-architettonico ed edifici religiosi | FORATURE | RESTAURO / RISANAMENTO CONSERVATIVO |
| 2a. Edifici di valore storico | BALCONI / TERRAZZE | RISTRUTTURAZIONE PARZIALE |
| 2b. Edifici di valore ambientale | COPERTURA | x |
| 3. Edificio di recente costruzione | INFISSI | RISTRUTTURAZIONE TOTALE |
| 4. Edificio in contrasto con l'ambiente | ALTRO | DEMOLIZIONE SENZA RICOSTRUZ. |
| NOTE: | NOTE: | SOSTITUZIONE EDILIZIA |
| | | NOTE: |

PRESCRIZIONI:

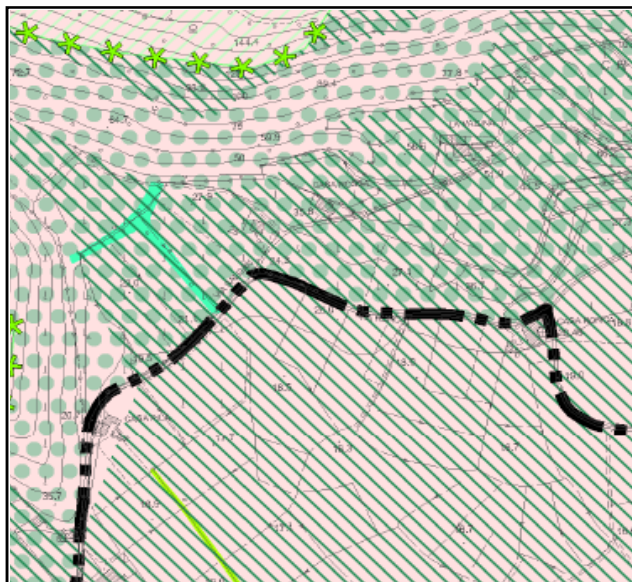
| |
|--|
| |
|--|



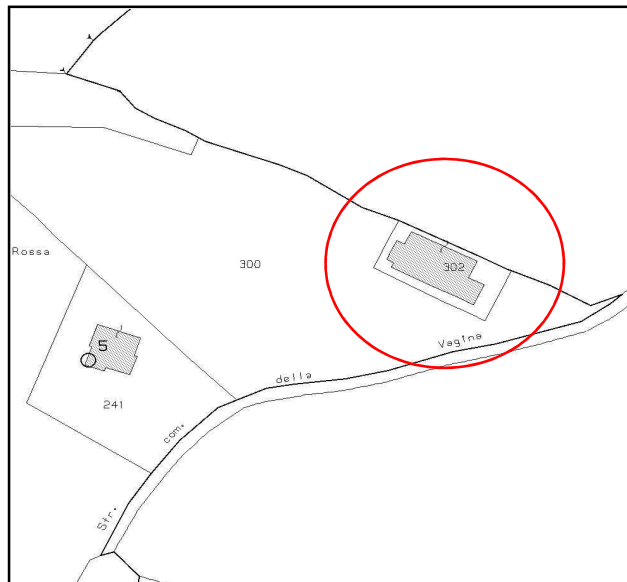
| | | | |
|-------------|---|--|---|
| SCHEDA B | COMUNE DI VILLAGA | |  |
| | PROVINCIA DI VICENZA | | |
| | Edifici di cui alla L.R. n. 11/2004, art. 40, comma 4 e N.T.A. del P.A.T. art. 15 | | |

| | | | | | |
|---------|----------|-------------|------------|--------------------|----------|
| FOGLIO: | 2 | PARTICELLA: | 302 | CORPO DI FABBRICA: | C |
|---------|----------|-------------|------------|--------------------|----------|

| | | | | | |
|-------------|-------------------|---------|----------|--------------------|--------------|
| UBICAZIONE: | Via Salgan | CIVICO: | 2 | CODICE ECOGRAFICO: | 10530 |
|-------------|-------------------|---------|----------|--------------------|--------------|



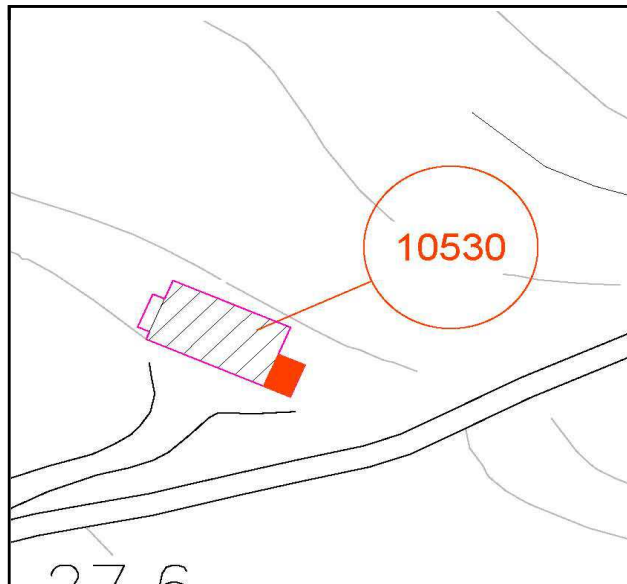
ESTRATTO P.A.T.



ESTRATTO CATASTALE



FOTO



INDIVIDUAZIONE CORPO FABBRICA

C

| | | |
|---------------------|----------|--|
| Grado di protezione | 3 | |
|---------------------|----------|--|

| | |
|---------------------|------------------|
| Contesto ambientale | OBBLIGATO |
|---------------------|------------------|

| | | | |
|----------|--|--|---|
| SCHEDA B | COMUNE DI VILLAGA | |  |
| | PROVINCIA DI VICENZA | | |
| | Edifici di cui alla L.R. n. 11/2004, art. 40, comma 4 e N.T.A. del P.A.T. art. 15 | | |

LOCALIZZAZIONE:

| | | | | | | | |
|--|----------|-------------|------------|--------------------|--------------|--------------------|----------|
| FOGLIO: | 2 | PARTICELLA: | 302 | CODICE ECOGRAFICO: | 10530 | CORPO DI FABBRICA: | D |
| UBICAZIONE: Via Salgan CIVICO: 2 | | | | | | | |

FAMIGLIE E ABITAZIONI:

| | | | |
|-----------------------------------|--|-----------------------|--|
| ALLOGGI OCCUPATI: | | ALLOGGI NON OCCUPATI: | |
| ALLOGGI OCCUPATI SALTUARIALMENTE: | | | |
| STANZE: | | FAMIGLIE: | |
| | | RESIDENTI: | |

CARATTERISTICHE DIMENSIONALI:

| | | | |
|----------------------------|-------------|--------------------------|--------------|
| ALTEZZA EDIFICIO (m.): | 2.70 | SUPERFICIE COPERTA (mq): | 29.70 |
| PIANI FUORI TERRA (n): | 1 | VOLUME FUORI TERRA (mc): | 80.19 |
| EPOCA IMPIANTO ORIGINARIO: | ANNO: | | |
| INTERVENTI SUCCESSIVI: | | | |
| DI MODESTA ENTITA': | ANNO: | | |
| DI PESANTE ENTITA': | ANNO: | | |

TIPOLOGIA:

| | | | | | |
|-----------|----------|------------|--|--------|--|
| ISOLATO: | | A CORTE: | | ALTRO: | |
| IN LINEA: | x | A SCHIERA: | | | |



VALORE:

| GRADO DI CONSERVAZIONE | | VALORE ARCHITETTONICO AMBIENTALE | | RAPPORTO CON IL CONTESTO | |
|------------------------|----------|----------------------------------|----------|--------------------------|----------|
| BUONO | x | BUONO | x | BUONO | x |
| MEDIOCRE | | MEDIOCRE | | MEDIOCRE | |
| PESSIMO | | PESSIMO | | PESSIMO | |

DESTINAZIONE D'USO:


| DESTINAZIONI D'USO ESISTENTI | | | | DESTINAZIONI D'USO DI PROGETTO | | | | 0 = Non utilizzato 1 = Residenza (compreso depositi, autorimesse, ecc.) 2 = Artigianato 3 = Commercio/Terziario/Direzionale 4 = Agricolo 5 = Usi particolari (chiesa, edifici pubblici, ecc.) |
|------------------------------|----------|--|--|--------------------------------|----------|--|--|--|
| INTERRATO | | | | INTERRATO | | | | |
| TERRA | 1 | | | TERRA | 1 | | | |
| PRIMO PIANO | | | | PRIMO PIANO | | | | |
| SECONDO PIANO | | | | SECONDO PIANO | | | | |
| SOTTOTETTO | | | | SOTTOTETTO | | | | |

QUALITA' E INTERVENTI:

| QUALITA' STORICO AMBIENTALI | ELEMENTI DI CONTRASTO | INTERVENTI SUL VOLUME ESISTENTE |
|--|-----------------------|-------------------------------------|
| 1. Edifici di elevato valore storico-architettonico ed edifici religiosi | FORATURE | RESTAURO / RISANAMENTO CONSERVATIVO |
| 2a. Edifici di valore storico | BALCONI / TERRAZZE | RISTRUTTURAZIONE PARZIALE |
| 2b. Edifici di valore ambientale | COPERTURA | x |
| 3. Edificio di recente costruzione | INFISSI | RISTRUTTURAZIONE TOTALE |
| 4. Edificio in contrasto con l'ambiente | ALTRO | DEMOLIZIONE SENZA RICOSTRUZ. |
| NOTE: | NOTE: | SOSTITUZIONE EDILIZIA |
| | | NOTE: |

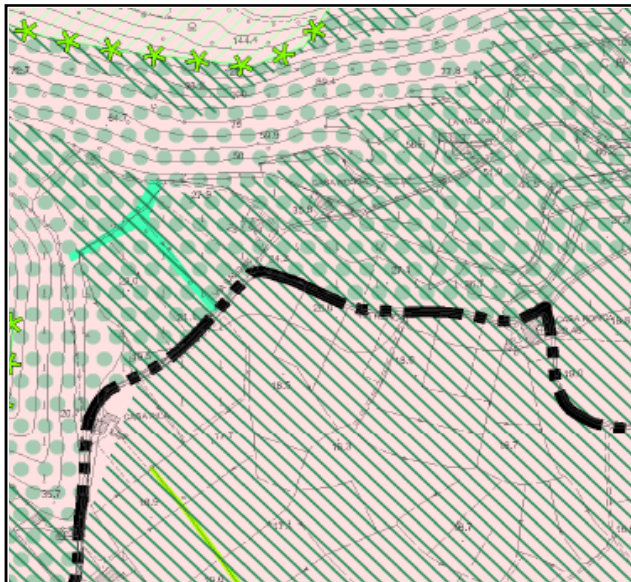
PRESCRIZIONI:

| |
|--|
| |
|--|

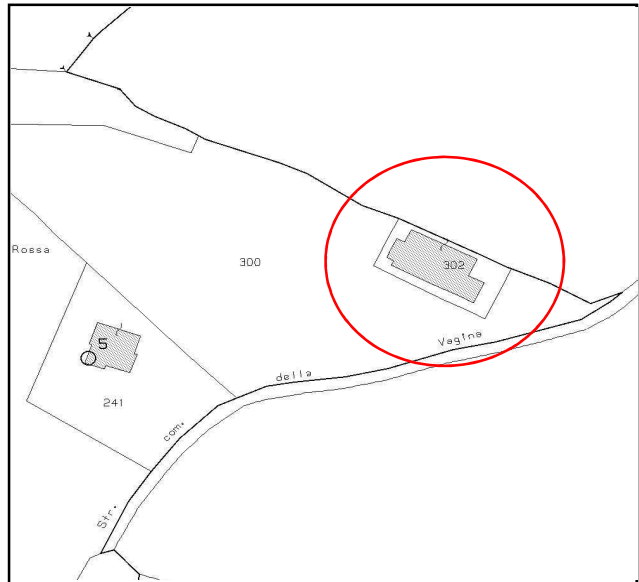
| | | | |
|-------------|---|--|---|
| SCHEDA B | COMUNE DI VILLAGA | |  |
| | PROVINCIA DI VICENZA | | |
| | Edifici di cui alla L.R. n. 11/2004, art. 40, comma 4 e N.T.A. del P.A.T. art. 15 | | |

| | | | | | |
|---------|----------|-------------|------------|--------------------|----------|
| FOGLIO: | 2 | PARTICELLA: | 302 | CORPO DI FABBRICA: | D |
|---------|----------|-------------|------------|--------------------|----------|

| | | | | | |
|-------------|-------------------|---------|----------|--------------------|--------------|
| UBICAZIONE: | Via Salgan | CIVICO: | 2 | CODICE ECOGRAFICO: | 10530 |
|-------------|-------------------|---------|----------|--------------------|--------------|



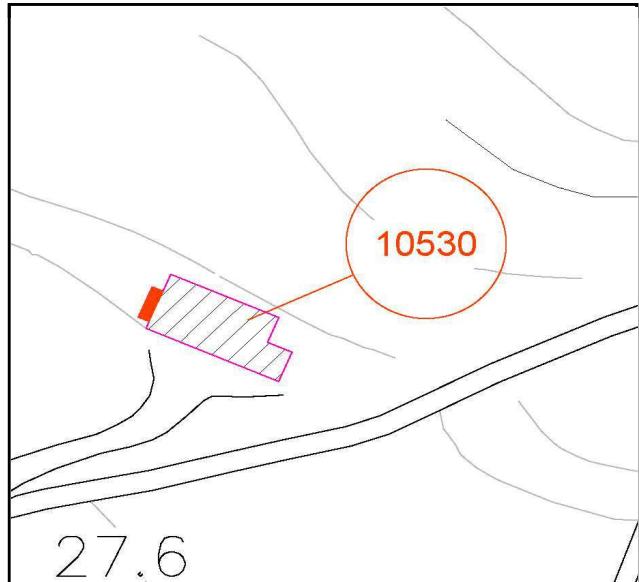
ESTRATTO P.A.T.



ESTRATTO CATASTALE



FOTO



INDIVIDUAZIONE CORPO FABBRICA

D

| | | |
|---------------------|----------|--|
| Grado di protezione | 3 | |
|---------------------|----------|--|

| | |
|---------------------|------------------|
| Contesto ambientale | OBBLIGATO |
|---------------------|------------------|

| | | | |
|----------|--|--|---|
| SCHEDA B | COMUNE DI VILLAGA | |  |
| | PROVINCIA DI VICENZA | | |
| | Edifici di cui alla L.R. n. 11/2004, art. 40, comma 4 e N.T.A. del P.A.T. art. 15 | | |

LOCALIZZAZIONE:

| | | | | | | | |
|-------------|----|-------------|-----|--------------------|-------|--------------------|---|
| FOGLIO: | 16 | PARTICELLA: | 455 | CODICE ECOGRAFICO: | 10670 | CORPO DI FABBRICA: | A |
| UBICAZIONE: | | Via Villa | | CIVICO: | 2 | | |

FAMIGLIE E ABITAZIONI:

| | | | |
|-----------------------------------|--|-----------------------|--|
| ALLOGGI OCCUPATI: | | ALLOGGI NON OCCUPATI: | |
| ALLOGGI OCCUPATI SALTUARIALMENTE: | | | |
| STANZE: | | FAMIGLIE: | |
| | | RESIDENTI: | |

CARATTERISTICHE DIMENSIONALI:

| | | | |
|----------------------------|-------|--------------------------|---------|
| ALTEZZA EDIFICIO (m.): | 6 | SUPERFICIE COPERTA (mq): | 207.34 |
| PIANI FUORI TERRA (n): | 2 | VOLUME FUORI TERRA (mc): | 1244.04 |
| EPOCA IMPIANTO ORIGINARIO: | ANNO: | | |
| INTERVENTI SUCCESSIVI: | | | |
| DI MODESTA ENTITA': | ANNO: | 1986 | |
| DI PESANTE ENTITA': | ANNO: | | |

TIPOLOGIA:

| | | | | | |
|-----------|---|------------|--|--------|--|
| ISOLATO: | | A CORTE: | | ALTRO: | |
| IN LINEA: | x | A SCHIERA: | | | |

VALORE:

| GRADO DI CONSERVAZIONE | | VALORE ARCHITETTONICO AMBIENTALE | | RAPPORTO CON IL CONTESTO | |
|------------------------|---|----------------------------------|---|--------------------------|---|
| BUONO | | BUONO | x | BUONO | x |
| MEDIOCRE | x | MEDIOCRE | | MEDIOCRE | |
| PESSIMO | | PESSIMO | | PESSIMO | |

DESTINAZIONE D'USO:

| DESTINAZIONI D'USO ESISTENTI | | | | DESTINAZIONI D'USO AMMESSE | | | | 0 = Non utilizzato 1 = Residenza (compreso depositi, autorimesse, ecc.) 2 = Artigianato 3 = Commercio/Terziario/Direzionale 4 = Agricolo 5 = Usi particolari (chiesa, edifici pubblici, ecc.) |
|------------------------------|---|--|--|----------------------------|---|--|--|--|
| INTERRATO | | | | INTERRATO | | | | |
| TERRA | 0 | | | TERRA | 1 | | | |
| PRIMO PIANO | 0 | | | PRIMO PIANO | 1 | | | |
| SECONDO PIANO | | | | SECONDO PIANO | | | | |
| SOTTOTETTO | | | | SOTTOTETTO | | | | |

QUALITA' E INTERVENTI:

| QUALITA' STORICO AMBIENTALI | ELEMENTI DI CONTRASTO | INTERVENTI SUL VOLUME ESISTENTE |
|--|-----------------------|-------------------------------------|
| 1. Edifici di elevato valore storico-architettonico ed edifici religiosi | FORATURE | RESTAURO / RISANAMENTO CONSERVATIVO |
| 2a. Edifici di valore storico | BALCONI / TERRAZZE | RISTRUTTURAZIONE PARZIALE |
| 2b. Edifici di valore ambientale | COPERTURA | x |
| 3. Edificio di recente costruzione | INFISSI | RISTRUTTURAZIONE TOTALE |
| 4. Edificio in contrasto con l'ambiente | ALTRO | DEMOLIZIONE SENZA RICOSTRUZ. |
| NOTE: | NOTE: | SOSTITUZIONE EDILIZIA |
| | | NOTE: |

PRESCRIZIONI:

| |
|--|
| |
|--|

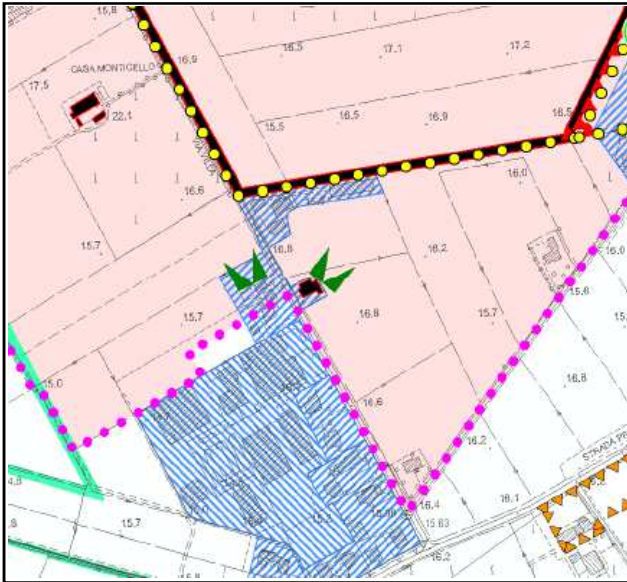


FOTO

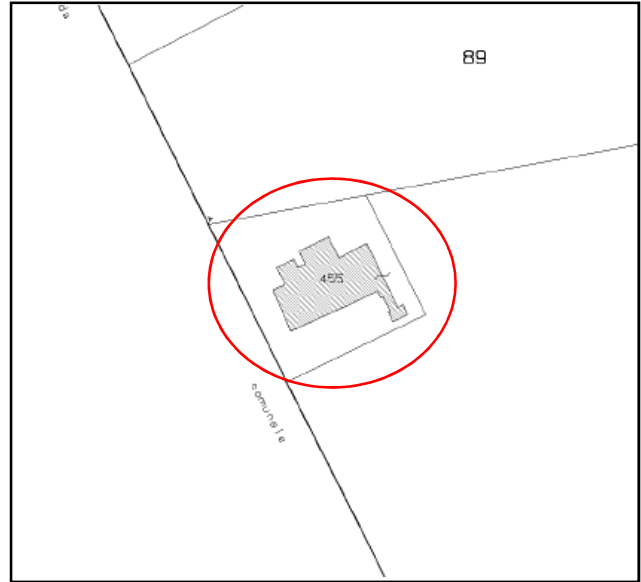
| | | | |
|-------------|---|--|---|
| SCHEDA B | COMUNE DI VILLAGA | |  |
| | PROVINCIA DI VICENZA | | |
| | Edifici di cui alla L.R. n. 11/2004, art. 40, comma 4 e N.T.A. del P.A.T. art. 15 | | |

| | | | | | |
|---------|-----------|-------------|------------|--------------------|----------|
| FOGLIO: | 16 | PARTICELLA: | 455 | CORPO DI FABBRICA: | A |
|---------|-----------|-------------|------------|--------------------|----------|

| | | | | | |
|-------------|------------------|---------|----------|--------------------|--------------|
| UBICAZIONE: | Via Villa | CIVICO: | 2 | CODICE ECOGRAFICO: | 10670 |
|-------------|------------------|---------|----------|--------------------|--------------|



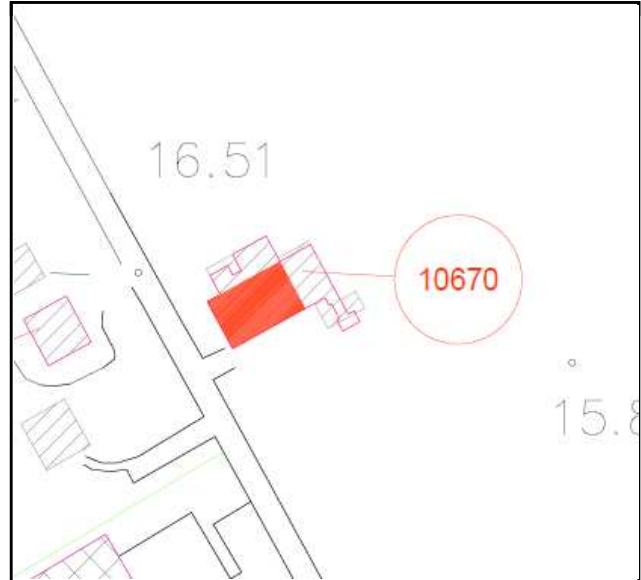
ESTRATTO P.A.T.



ESTRATTO CATASTALE



FOTO




INDIVIDUAZIONE CORPO FABBRICA

A

| | | |
|---------------------|---|--|
| Grado di protezione | 4 | |
|---------------------|---|--|

| | |
|---------------------|--------|
| Contesto ambientale | URBANO |
|---------------------|--------|

| | | | |
|----------|--|--|---|
| SCHEDA B | COMUNE DI VILLAGA | |  |
| | PROVINCIA DI VICENZA | | |
| | Edifici di cui alla L.R. n. 11/2004, art. 40, comma 4 e N.T.A. del P.A.T. art. 15 | | |

LOCALIZZAZIONE:

| | | | | | | | |
|------------------|-----------|-------------|------------|--------------------|--------------|--------------------|----------|
| FOGLIO: | 16 | PARTICELLA: | 455 | CODICE ECOGRAFICO: | 10670 | CORPO DI FABBRICA: | B |
| UBICAZIONE: | | | | | | | |
| Via Villa | | | | CIVICO: | 2 | | |

FAMIGLIE E ABITAZIONI:

| | | | |
|-----------------------------------|--|-----------------------|--|
| ALLOGGI OCCUPATI: | | ALLOGGI NON OCCUPATI: | |
| ALLOGGI OCCUPATI SALTUARIALMENTE: | | | |
| STANZE: | | FAMIGLIE: | |
| | | RESIDENTI: | |

CARATTERISTICHE DIMENSIONALI:

| | | | |
|----------------------------|------------|--------------------------|---------------|
| ALTEZZA EDIFICIO (m.): | 3.5 | SUPERFICIE COPERTA (mq): | 81.40 |
| PIANI FUORI TERRA (n): | 1 | VOLUME FUORI TERRA (mc): | 284.90 |
| EPOCA IMPIANTO ORIGINARIO: | ANNO: | | |
| INTERVENTI SUCCESSIVI: | | | |
| DI MODESTA ENTITA': | ANNO: | 1986 | |
| DI PESANTE ENTITA': | ANNO: | | |



FOTO

TIPOLOGIA:

| | | | | | |
|-----------|--|------------|--|--------|----------|
| ISOLATO: | | A CORTE: | | ALTRO: | x |
| IN LINEA: | | A SCHIERA: | | | |

VALORE:

| GRADO DI CONSERVAZIONE | | VALORE ARCHITETTONICO AMBIENTALE | | RAPPORTO CON IL CONTESTO | |
|------------------------|----------|----------------------------------|----------|--------------------------|----------|
| BUONO | | BUONO | | BUONO | |
| MEDIOCRE | | MEDIOCRE | x | MEDIOCRE | x |
| PESSIMO | x | PESSIMO | | PESSIMO | |

DESTINAZIONE D'USO:

| DESTINAZIONI D'USO ESISTENTI | | | | DESTINAZIONI D'USO AMMESSE | | | | 0 = Non utilizzato 1 = Residenza (compreso depositi, autorimesse, ecc.) 2 = Artigianato 3 = Commercio/Terziario/Direzionale 4 = Agricolo 5 = Usi particolari (chiesa, edifici pubblici, ecc.) |
|------------------------------|----------|--|--|----------------------------|----------|--|--|--|
| INTERRATO | | | | INTERRATO | | | | |
| TERRA | 0 | | | TERRA | 1 | | | |
| PRIMO PIANO | | | | PRIMO PIANO | | | | |
| SECONDO PIANO | | | | SECONDO PIANO | | | | |
| SOTTOTETTO | | | | SOTTOTETTO | | | | |

QUALITA' E INTERVENTI:

| QUALITA' STORICO AMBIENTALI | ELEMENTI DI CONTRASTO | INTERVENTI SUL VOLUME ESISTENTE |
|--|-----------------------|-------------------------------------|
| 1. Edifici di elevato valore storico-architettonico ed edifici religiosi | FORATURE | RESTAURO / RISANAMENTO CONSERVATIVO |
| 2a. Edifici di valore storico | BALCONI / TERRAZZE | RISTRUTTURAZIONE PARZIALE |
| 2b. Edifici di valore ambientale | COPERTURA | RISTRUTTURAZIONE TOTALE |
| 3. Edificio di recente costruzione | INFISSI | DEMOLIZIONE SENZA RICOSTRUZ. |
| 4. Edificio in contrasto con l'ambiente | ALTRO | SOSTITUZIONE EDILIZIA |
| NOTE: | NOTE: | NOTE: |

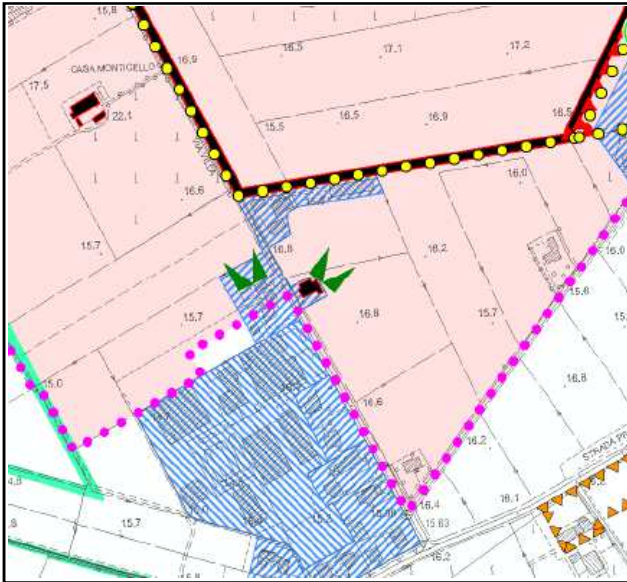
PRESCRIZIONI:

| |
|--|
| |
|--|

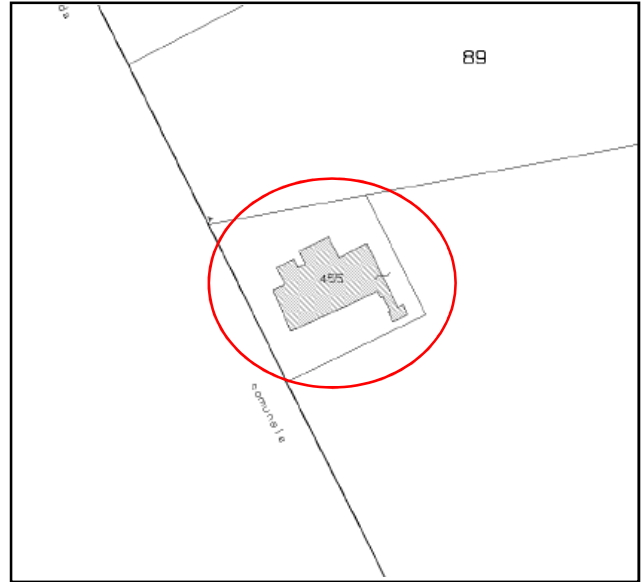
| | | | |
|-------------|---|--|---|
| SCHEDA B | COMUNE DI VILLAGA | |  |
| | PROVINCIA DI VICENZA | | |
| | Edifici di cui alla L.R. n. 11/2004, art. 40, comma 4 e N.T.A. del P.A.T. art. 15 | | |

| | | | | | |
|---------|-----------|-------------|------------|--------------------|----------|
| FOGLIO: | 16 | PARTICELLA: | 455 | CORPO DI FABBRICA: | B |
|---------|-----------|-------------|------------|--------------------|----------|


| | | | | | |
|-------------|------------------|---------|----------|--------------------|--------------|
| UBICAZIONE: | Via Villa | CIVICO: | 2 | CODICE ECOGRAFICO: | 10670 |
|-------------|------------------|---------|----------|--------------------|--------------|



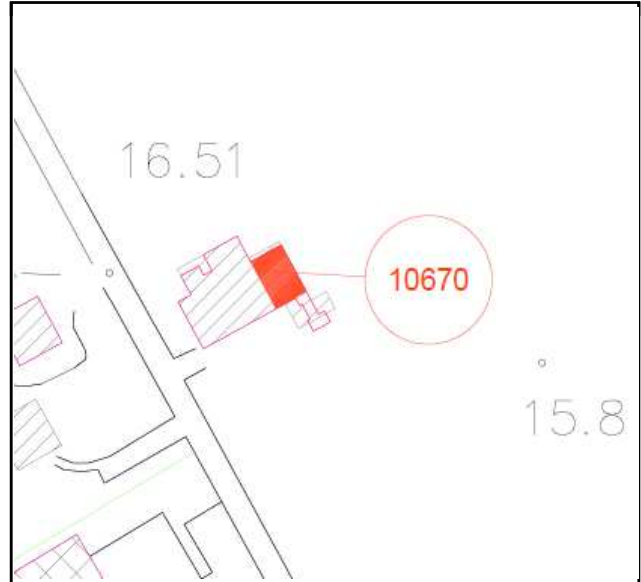
ESTRATTO P.A.T.



ESTRATTO CATASTALE



FOTO



INDIVIDUAZIONE CORPO FABBRICA

B

| | | |
|---------------------|---|--|
| Grado di protezione | 4 | |
|---------------------|---|--|

| | |
|---------------------|-----------|
| Contesto ambientale | OBBLIGATO |
|---------------------|-----------|

| | | | |
|----------|--|--|---|
| SCHEDA B | COMUNE DI VILLAGA | |  |
| | PROVINCIA DI VICENZA | | |
| | Edifici di cui alla L.R. n. 11/2004, art. 40, comma 4 e N.T.A. del P.A.T. art. 15 | | |

LOCALIZZAZIONE:

| | | | | | | | |
|-------------|----|-------------|-----|--------------------|-------|--------------------|---|
| FOGLIO: | 16 | PARTICELLA: | 455 | CODICE ECOGRAFICO: | 10670 | CORPO DI FABBRICA: | c |
| UBICAZIONE: | | Via Villa | | CIVICO: | 2 | | |

FAMIGLIE E ABITAZIONI:

| | | | |
|-----------------------------------|--|-----------------------|--|
| ALLOGGI OCCUPATI: | | ALLOGGI NON OCCUPATI: | |
| ALLOGGI OCCUPATI SALTUARIALMENTE: | | | |
| STANZE: | | FAMIGLIE: | |
| | | RESIDENTI: | |

CARATTERISTICHE DIMENSIONALI:

| | | | |
|----------------------------|-------|--------------------------|--------|
| ALTEZZA EDIFICIO (m.): | 5.2 | SUPERFICIE COPERTA (mq): | 42.90 |
| PIANI FUORI TERRA (n): | 2 | VOLUME FUORI TERRA (mc): | 223.08 |
| EPOCA IMPIANTO ORIGINARIO: | ANNO: | | |
| INTERVENTI SUCCESSIVI: | | | |
| DI MODESTA ENTITA': | ANNO: | 1986 | |
| DI PESANTE ENTITA': | ANNO: | | |

TIPOLOGIA:

| | | | |
|-----------|------------|--------|---|
| ISOLATO: | A CORTE: | ALTRO: | x |
| IN LINEA: | A SCHIERA: | | |



FOTO

VALORE:

| GRADO DI CONSERVAZIONE | | VALORE ARCHITETTONICO AMBIENTALE | | RAPPORTO CON IL CONTESTO | |
|------------------------|---|----------------------------------|---|--------------------------|---|
| BUONO | | BUONO | | BUONO | x |
| MEDIOCRE | | MEDIOCRE | x | MEDIOCRE | |
| PESSIMO | x | PESSIMO | | PESSIMO | |

DESTINAZIONE D'USO:

| DESTINAZIONI D'USO ESISTENTI | | | | | DESTINAZIONI D'USO AMMESSE | | | | | 0 = Non utilizzato 1 = Residenza (compreso depositi, autorimesse, ecc.) 2 = Artigianato 3 = Commercio/Terziario/Direzionale 4 = Agricolo 5 = Usi particolari (chiesa, edifici pubblici, ecc.) |
|------------------------------|---|--|--|--|----------------------------|---|--|--|--|--|
| INTERRATO | | | | | INTERRATO | | | | | |
| TERRA | 0 | | | | TERRA | 1 | | | | |
| PRIMO PIANO | 0 | | | | PRIMO PIANO | 1 | | | | |
| SECONDO PIANO | | | | | SECONDO PIANO | | | | | |
| SOTTOTETTO | | | | | SOTTOTETTO | | | | | |

QUALITA' E INTERVENTI:

| QUALITA' STORICO AMBIENTALI | | ELEMENTI DI CONTRASTO | | INTERVENTI SUL VOLUME ESISTENTE | |
|--|---|-----------------------|--|-------------------------------------|---|
| 1. Edifici di elevato valore storico-architettonico ed edifici religiosi | | FORATURE | | RESTAURO / RISANAMENTO CONSERVATIVO | |
| 2a. Edifici di valore storico | | BALCONI / TERRAZZE | | RISTRUTTURAZIONE PARZIALE | x |
| 2b. Edifici di valore ambientale | x | COPERTURA | | RISTRUTTURAZIONE TOTALE | |
| 3. Edificio di recente costruzione | | INFISSI | | DEMOLIZIONE SENZA RICOSTRUZ. | |
| 4. Edificio in contrasto con l'ambiente | | ALTRO | | SOSTITUZIONE EDILIZIA | |
| NOTE: | | NOTE: | | NOTE: | |

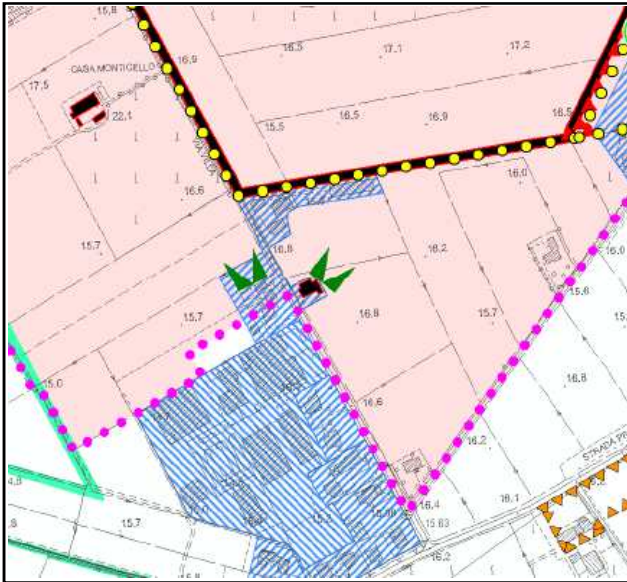
PRESCRIZIONI:

| |
|--|
| |
|--|

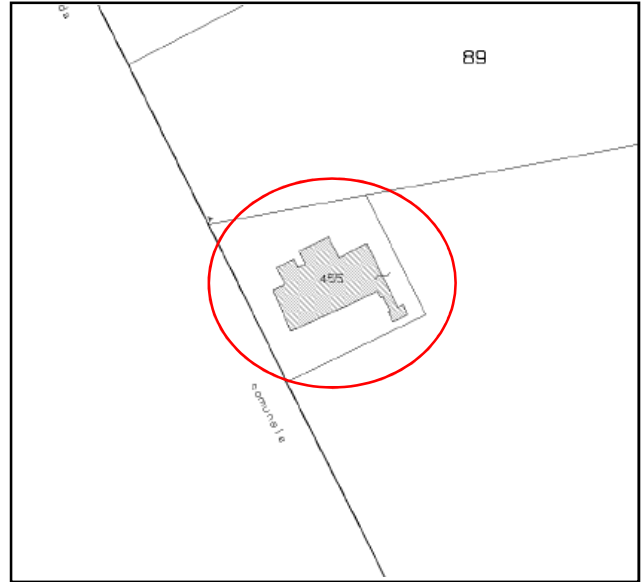
| | | | |
|-------------|---|--|---|
| SCHEDA B | COMUNE DI VILLAGA | |  |
| | PROVINCIA DI VICENZA | | |
| | Edifici di cui alla L.R. n. 11/2004, art. 40, comma 4 e N.T.A. del P.A.T. art. 15 | | |

| | | | | | |
|---------|-----------|-------------|------------|--------------------|----------|
| FOGLIO: | 16 | PARTICELLA: | 455 | CORPO DI FABBRICA: | C |
|---------|-----------|-------------|------------|--------------------|----------|


| | | | | | |
|-------------|------------------|---------|----------|--------------------|--------------|
| UBICAZIONE: | Via Villa | CIVICO: | 2 | CODICE ECOGRAFICO: | 10670 |
|-------------|------------------|---------|----------|--------------------|--------------|



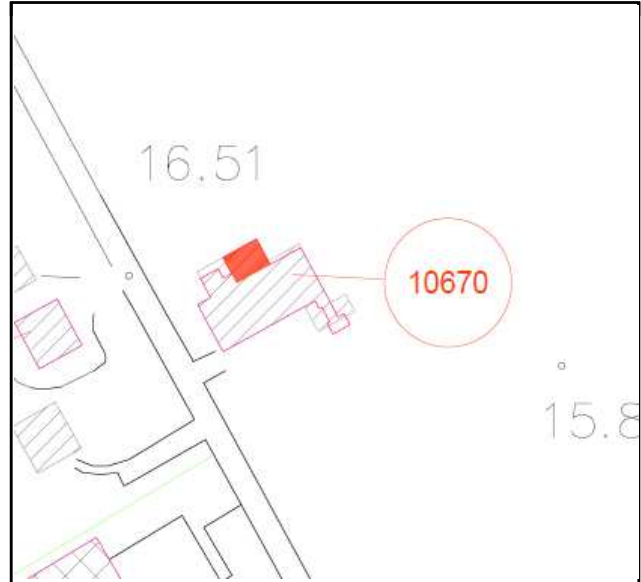
ESTRATTO P.A.T.



ESTRATTO CATASTALE



FOTO



INDIVIDUAZIONE CORPO FABBRICA

C

| | | |
|---------------------|---|--|
| Grado di protezione | 4 | |
|---------------------|---|--|

| | |
|---------------------|----------|
| Contesto ambientale | OBLIGATO |
|---------------------|----------|

| | | | |
|----------|--|--|---|
| SCHEDA B | COMUNE DI VILLAGA | |  |
| | PROVINCIA DI VICENZA | | |
| | Edifici di cui alla L.R. n. 11/2004, art. 40, comma 4 e N.T.A. del P.A.T. art. 15 | | |

LOCALIZZAZIONE:

| | | | | | | | |
|-------------|----|-------------|-----|--------------------|-------|--------------------|---|
| FOGLIO: | 16 | PARTICELLA: | 455 | CODICE ECOGRAFICO: | 10670 | CORPO DI FABBRICA: | D |
| UBICAZIONE: | | Via Villa | | CIVICO: | 2 | | |

FAMIGLIE E ABITAZIONI:

| | | | |
|-----------------------------------|--|-----------------------|--|
| ALLOGGI OCCUPATI: | | ALLOGGI NON OCCUPATI: | |
| ALLOGGI OCCUPATI SALTUARIALMENTE: | | | |
| STANZE: | | FAMIGLIE: | |
| | | RESIDENTI: | |

CARATTERISTICHE DIMENSIONALI:

| | | | |
|----------------------------|-----------|--------------------------|--------|
| ALTEZZA EDIFICIO (m): | 6,20-2,50 | SUPERFICIE COPERTA (mq): | 24.42 |
| PIANI FUORI TERRA (n): | 1-2 | VOLUME FUORI TERRA (mc): | 134.31 |
| EPOCA IMPIANTO ORIGINARIO: | ANNO: | | |
| INTERVENTI SUCCESSIVI: | | | |
| DI MODESTA ENTITA': | ANNO: | 1986 | |
| DI PESANTE ENTITA': | ANNO: | | |

TIPOLOGIA:

| | | | |
|-----------|------------|--------|---|
| ISOLATO: | A CORTE: | ALTRO: | x |
| IN LINEA: | A SCHIERA: | | |



FOTO

VALORE:

| GRADO DI CONSERVAZIONE | | VALORE ARCHITETTONICO AMBIENTALE | | RAPPORTO CON IL CONTESTO | |
|------------------------|---|----------------------------------|---|--------------------------|---|
| BUONO | x | BUONO | | BUONO | |
| MEDIOCRE | | MEDIOCRE | | MEDIOCRE | |
| PESSIMO | | PESSIMO | x | PESSIMO | x |

DESTINAZIONE D'USO:

| DESTINAZIONI D'USO ESISTENTI | | | | | DESTINAZIONI D'USO AMMESSE | | | | | 0 = Non utilizzato 1 = Residenza (compreso depositi, autorimesse, ecc.) 2 = Artigianato 3 = Commercio/Terziario/Direzionale 4 = Agricolo 5 = Usi particolari (chiesa, edifici pubblici, ecc.) |
|------------------------------|---|--|--|--|----------------------------|---|--|--|--|--|
| INTERRATO | | | | | INTERRATO | | | | | |
| TERRA | 0 | | | | TERRA | 1 | | | | |
| PRIMO PIANO | 0 | | | | PRIMO PIANO | 1 | | | | |
| SECONDO PIANO | | | | | SECONDO PIANO | | | | | |
| SOTTOTETTO | | | | | SOTTOTETTO | | | | | |

QUALITA' E INTERVENTI:

| QUALITA' STORICO AMBIENTALI | | ELEMENTI DI CONTRASTO | | INTERVENTI SUL VOLUME ESISTENTE | |
|--|---|-----------------------|--|-------------------------------------|---|
| 1. Edifici di elevato valore storico-architettonico ed edifici religiosi | | FORATURE | | RESTAURO / RISANAMENTO CONSERVATIVO | |
| 2a. Edifici di valore storico | | BALCONI / TERRAZZE | | RISTRUTTURAZIONE PARZIALE | |
| 2b. Edifici di valore ambientale | | COPERTURA | | RISTRUTTURAZIONE TOTALE | x |
| 3. Edificio di recente costruzione | x | INFISSI | | DEMOLIZIONE SENZA RICOSTRUZ. | |
| 4. Edificio in contrasto con l'ambiente | | ALTRO | | SOSTITUZIONE EDILIZIA | |
| NOTE: | | NOTE: | | NOTE: | |

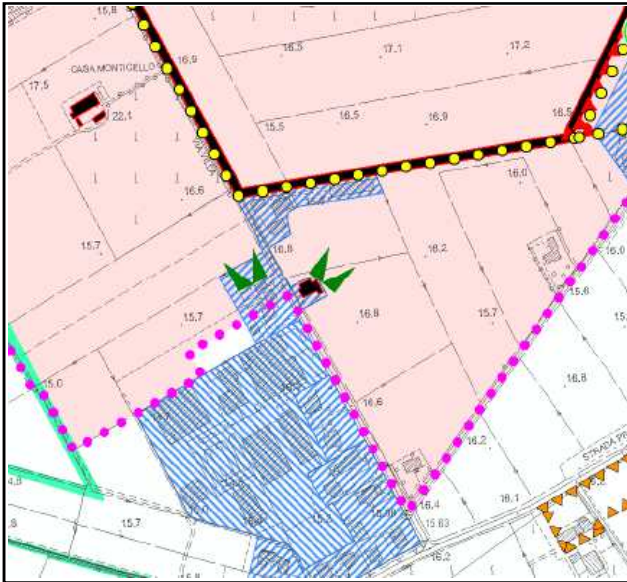
PRESCRIZIONI:

| |
|--|
| |
|--|

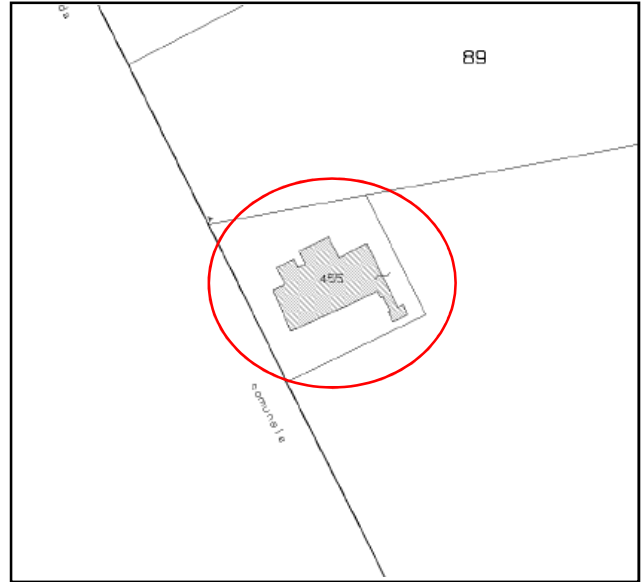
| | | | |
|-------------|---|--|---|
| SCHEDA B | COMUNE DI VILLAGA | |  |
| | PROVINCIA DI VICENZA | | |
| | Edifici di cui alla L.R. n. 11/2004, art. 40, comma 4 e N.T.A. del P.A.T. art. 15 | | |

| | | | | | |
|---------|-----------|-------------|------------|--------------------|----------|
| FOGLIO: | 16 | PARTICELLA: | 455 | CORPO DI FABBRICA: | D |
|---------|-----------|-------------|------------|--------------------|----------|


| | | | | | |
|-------------|------------------|---------|----------|--------------------|--------------|
| UBICAZIONE: | Via Villa | CIVICO: | 2 | CODICE ECOGRAFICO: | 10670 |
|-------------|------------------|---------|----------|--------------------|--------------|



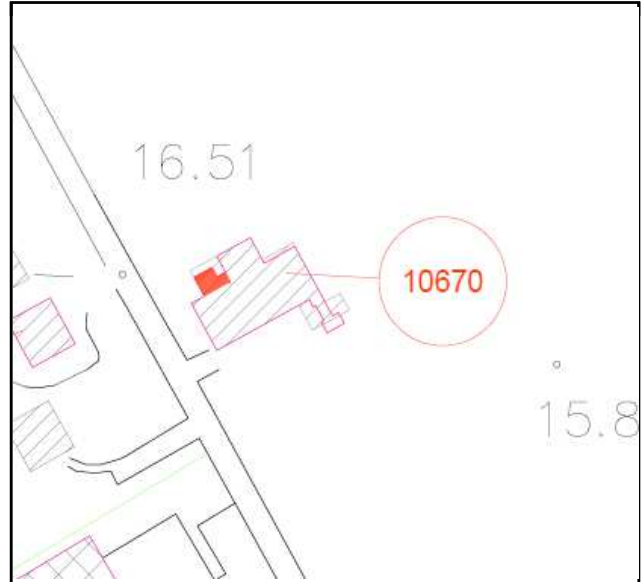
ESTRATTO P.A.T.



ESTRATTO CATASTALE



FOTO



INDIVIDUAZIONE CORPO FABBRICA

D

| | | |
|---------------------|---|--|
| Grado di protezione | 6 | |
|---------------------|---|--|

| | |
|---------------------|----------|
| Contesto ambientale | OBLIGATO |
|---------------------|----------|

| | | | |
|----------|--|--|---|
| SCHEDA B | COMUNE DI VILLAGA | |  |
| | PROVINCIA DI VICENZA | | |
| | Edifici di cui alla L.R. n. 11/2004, art. 40, comma 4 e N.T.A. del P.A.T. art. 15 | | |

LOCALIZZAZIONE:

| | | | | | | | |
|-------------|-----------|-------------|---------|--------------------|-------|--------------------|---|
| FOGLIO: | 16 | PARTICELLA: | 455 | CODICE ECOGRAFICO: | 10670 | CORPO DI FABBRICA: | E |
| UBICAZIONE: | Via Villa | | CIVICO: | 2 | | | |

FAMIGLIE E ABITAZIONI:

| | | | |
|-----------------------------------|--|-----------------------|--|
| ALLOGGI OCCUPATI: | | ALLOGGI NON OCCUPATI: | |
| ALLOGGI OCCUPATI SALTUARIALMENTE: | | | |
| STANZE: | | FAMIGLIE: | |
| | | RESIDENTI: | |

CARATTERISTICHE DIMENSIONALI:

| | | | |
|----------------------------|-------|--------------------------|-------|
| ALTEZZA EDIFICIO (m.): | 3.5 | SUPERFICIE COPERTA (mq): | 13.68 |
| PIANI FUORI TERRA (n): | 1 | VOLUME FUORI TERRA (mc): | 47.88 |
| EPOCA IMPIANTO ORIGINARIO: | ANNO: | | |
| INTERVENTI SUCCESSIVI: | | | |
| DI MODESTA ENTITA': | ANNO: | 1986 | |
| DI PESANTE ENTITA': | ANNO: | | |

TIPOLOGIA:

| | | | | | |
|-----------|--|------------|--|--------|---|
| ISOLATO: | | A CORTE: | | ALTRO: | x |
| IN LINEA: | | A SCHIERA: | | | |



FOTO

VALORE:

| GRADO DI CONSERVAZIONE | | VALORE ARCHITETTONICO AMBIENTALE | | RAPPORTO CON IL CONTESTO | |
|------------------------|---|----------------------------------|---|--------------------------|---|
| BUONO | | BUONO | | BUONO | |
| MEDIOCRE | | MEDIOCRE | | MEDIOCRE | |
| PESSIMO | x | PESSIMO | x | PESSIMO | x |

DESTINAZIONE D'USO:

| DESTINAZIONI D'USO ESISTENTI | | | | DESTINAZIONI D'USO AMMESSE | | | | 0 = Non utilizzato 1 = Residenza (compreso depositi, autorimesse, ecc.) 2 = Artigianato 3 = Commercio/Terziario/Direzionale 4 = Agricolo 5 = Usi particolari (chiesa, edifici pubblici, ecc.) |
|------------------------------|---|--|--|----------------------------|---|--|--|--|
| INTERRATO | | | | INTERRATO | | | | |
| TERRA | 0 | | | TERRA | 1 | | | |
| PRIMO PIANO | | | | PRIMO PIANO | | | | |
| SECONDO PIANO | | | | SECONDO PIANO | | | | |
| SOTTOTETTO | | | | SOTTOTETTO | | | | |

QUALITA' E INTERVENTI:

| QUALITA' STORICO AMBIENTALI | | ELEMENTI DI CONTRASTO | | INTERVENTI SUL VOLUME ESISTENTE | |
|--|---|-----------------------|--|-------------------------------------|---|
| 1. Edifici di elevato valore storico-architettonico ed edifici religiosi | | FORATURE | | RESTAURO / RISANAMENTO CONSERVATIVO | |
| 2a. Edifici di valore storico | | BALCONI / TERRAZZE | | RISTRUTTURAZIONE PARZIALE | |
| 2b. Edifici di valore ambientale | | COPERTURA | | RISTRUTTURAZIONE TOTALE | |
| 3. Edificio di recente costruzione | | INFISSI | | DEMOLIZIONE SENZA RICOSTRUZ. | |
| 4. Edificio in contrasto con l'ambiente | x | ALTRO | | SOSTITUZIONE EDILIZIA | x |
| NOTE: | | NOTE: | | NOTE: | |

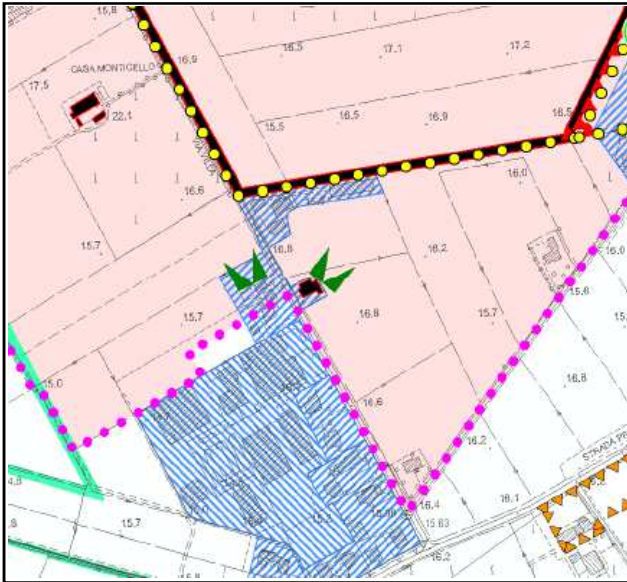
PRESCRIZIONI:

| |
|--|
| |
|--|

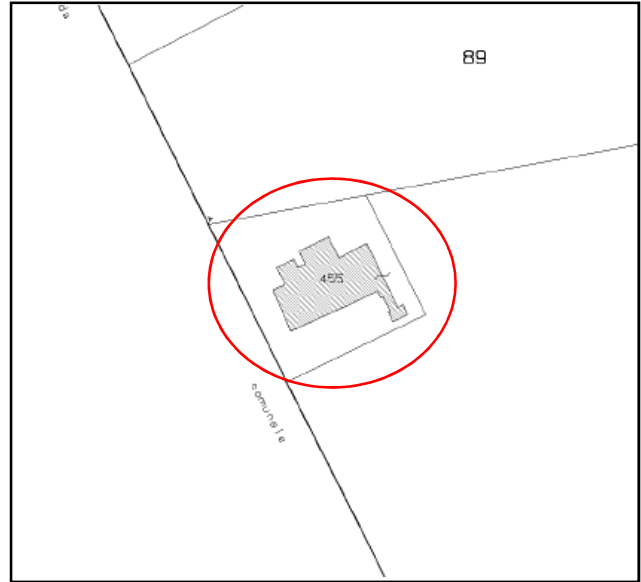
| | | | |
|-------------|---|--|---|
| SCHEDA B | COMUNE DI VILLAGA | |  |
| | PROVINCIA DI VICENZA | | |
| | Edifici di cui alla L.R. n. 11/2004, art. 40, comma 4 e N.T.A. del P.A.T. art. 15 | | |

| | | | | | |
|---------|-----------|-------------|------------|--------------------|----------|
| FOGLIO: | 16 | PARTICELLA: | 455 | CORPO DI FABBRICA: | E |
|---------|-----------|-------------|------------|--------------------|----------|


| | | | | | |
|-------------|------------------|---------|----------|--------------------|--------------|
| UBICAZIONE: | Via Villa | CIVICO: | 2 | CODICE ECOGRAFICO: | 10670 |
|-------------|------------------|---------|----------|--------------------|--------------|



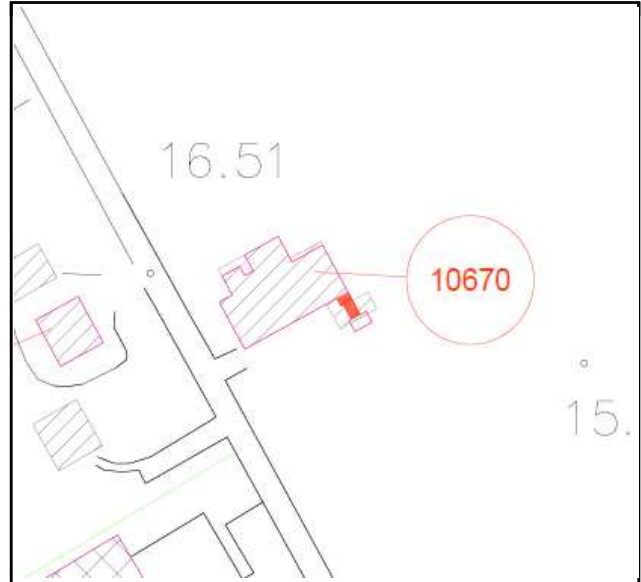
ESTRATTO P.A.T.



ESTRATTO CATASTALE



FOTO



INDIVIDUAZIONE CORPO FABBRICA

E

| | | |
|---------------------|---|--|
| Grado di protezione | 6 | |
|---------------------|---|--|

| | |
|---------------------|-----------|
| Contesto ambientale | OBBLIGATO |
|---------------------|-----------|

| | | | |
|----------|--|--|---|
| SCHEDA B | COMUNE DI VILLAGA | |  |
| | PROVINCIA DI VICENZA | | |
| | Edifici di cui alla L.R. n. 11/2004, art. 40, comma 4 e N.T.A. del P.A.T. art. 15 | | |

LOCALIZZAZIONE:

| | | | | | | | |
|------------------|-----------|-------------|------------|--------------------|--------------|--------------------|----------|
| FOGLIO: | 16 | PARTICELLA: | 455 | CODICE ECOGRAFICO: | 10670 | CORPO DI FABBRICA: | F |
| UBICAZIONE: | | | | | | | |
| Via Villa | | | | CIVICO: | 2 | | |

FAMIGLIE E ABITAZIONI:

| | | | |
|-----------------------------------|--|-----------------------|--|
| ALLOGGI OCCUPATI: | | ALLOGGI NON OCCUPATI: | |
| ALLOGGI OCCUPATI SALTUARIALMENTE: | | | |
| STANZE: | | FAMIGLIE: | |
| | | RESIDENTI: | |

CARATTERISTICHE DIMENSIONALI:

| | | | |
|----------------------------|----------|--------------------------|--------------|
| ALTEZZA EDIFICIO (m.): | 2 | SUPERFICIE COPERTA (mq): | 9.98 |
| PIANI FUORI TERRA (n): | 1 | VOLUME FUORI TERRA (mc): | 19.97 |
| EPOCA IMPIANTO ORIGINARIO: | ANNO: | | |
| INTERVENTI SUCCESSIVI: | | | |
| DI MODESTA ENTITA': | ANNO: | 1986 | |
| DI PESANTE ENTITA': | ANNO: | | |

TIPOLOGIA:

| | | | | | |
|-----------|--|------------|--|--------|----------|
| ISOLATO: | | A CORTE: | | ALTRO: | x |
| IN LINEA: | | A SCHIERA: | | | |



VALORE:

| GRADO DI CONSERVAZIONE | | VALORE ARCHITETTONICO AMBIENTALE | | RAPPORTO CON IL CONTESTO | |
|------------------------|----------|----------------------------------|----------|--------------------------|----------|
| BUONO | | BUONO | | BUONO | |
| MEDIOCRE | | MEDIOCRE | | MEDIOCRE | |
| PESSIMO | x | PESSIMO | x | PESSIMO | x |

DESTINAZIONE D'USO:

| DESTINAZIONI D'USO ESISTENTI | | | | DESTINAZIONI D'USO AMMESSE | | | | 0 = Non utilizzato 1 = Residenza (compreso depositi, autorimesse, ecc.) 2 = Artigianato 3 = Commercio/Terziario/Direzionale 4 = Agricolo 5 = Usi particolari (chiesa, edifici pubblici, ecc.) |
|------------------------------|----------|--|--|----------------------------|----------|--|--|--|
| INTERRATO | | | | INTERRATO | | | | |
| TERRA | 0 | | | TERRA | 1 | | | |
| PRIMO PIANO | | | | PRIMO PIANO | | | | |
| SECONDO PIANO | | | | SECONDO PIANO | | | | |
| SOTTOTETTO | | | | SOTTOTETTO | | | | |

QUALITA' E INTERVENTI:

| QUALITA' STORICO AMBIENTALI | ELEMENTI DI CONTRASTO | INTERVENTI SUL VOLUME ESISTENTE |
|--|-----------------------|-------------------------------------|
| 1. Edifici di elevato valore storico-architettonico ed edifici religiosi | FORATURE | RESTAURO / RISANAMENTO CONSERVATIVO |
| 2a. Edifici di valore storico | BALCONI / TERRAZZE | RISTRUTTURAZIONE PARZIALE |
| 2b. Edifici di valore ambientale | COPERTURA | RISTRUTTURAZIONE TOTALE |
| 3. Edificio di recente costruzione | INFISSI | DEMOLIZIONE SENZA RICOSTRUZ. |
| 4. Edificio in contrasto con l'ambiente | ALTRO | SOSTITUZIONE EDILIZIA |
| x | | x |
| NOTE: | NOTE: | NOTE: |

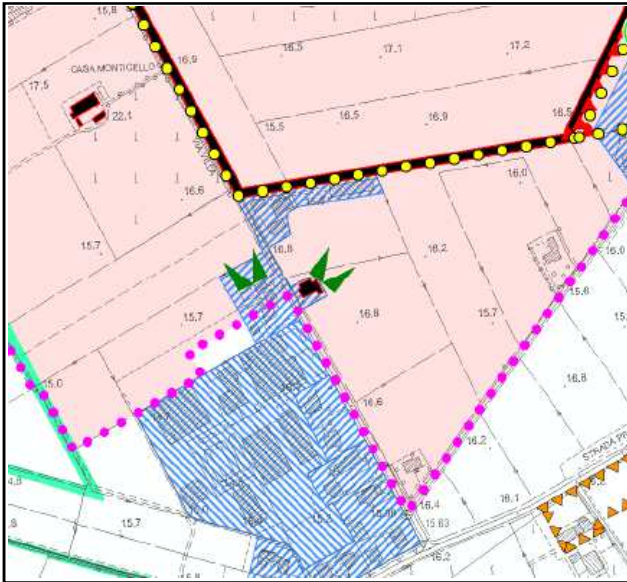
PRESCRIZIONI:

| |
|--|
| |
|--|

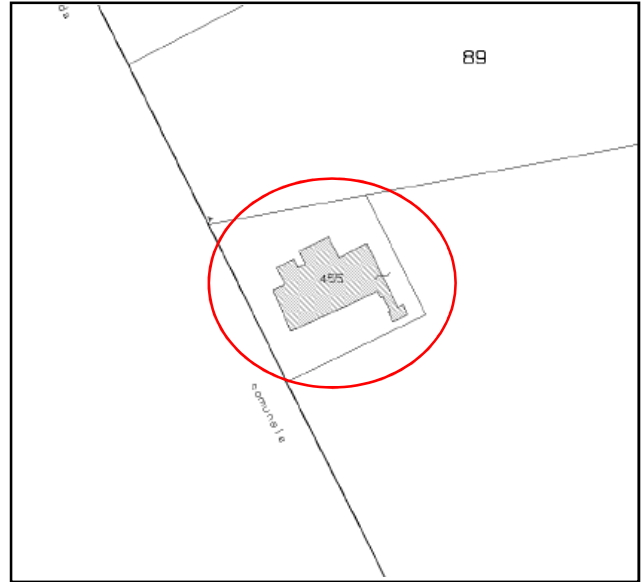
| | | | |
|-------------|---|--|---|
| SCHEDA B | COMUNE DI VILLAGA | |  |
| | PROVINCIA DI VICENZA | | |
| | Edifici di cui alla L.R. n. 11/2004, art. 40, comma 4 e N.T.A. del P.A.T. art. 15 | | |

| | | | | | |
|---------|-----------|-------------|------------|--------------------|----------|
| FOGLIO: | 16 | PARTICELLA: | 455 | CORPO DI FABBRICA: | F |
|---------|-----------|-------------|------------|--------------------|----------|


| | | | | | |
|-------------|------------------|---------|----------|--------------------|--------------|
| UBICAZIONE: | Via Villa | CIVICO: | 2 | CODICE ECOGRAFICO: | 10670 |
|-------------|------------------|---------|----------|--------------------|--------------|



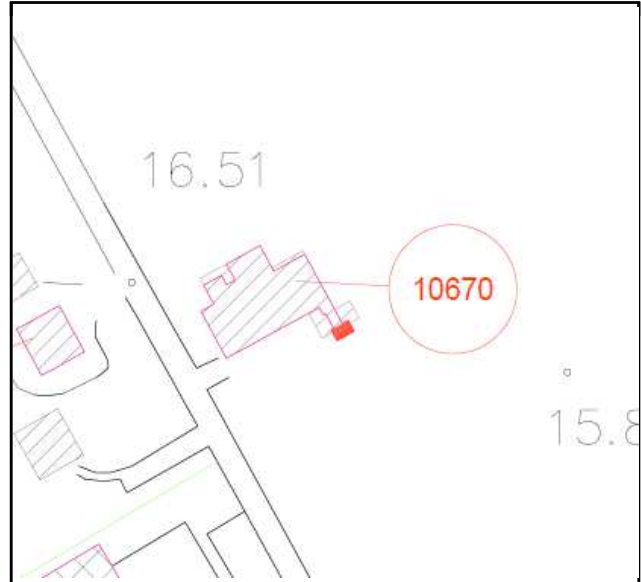
ESTRATTO P.A.T.



ESTRATTO CATASTALE



FOTO



INDIVIDUAZIONE CORPO FABBRICA

F

| | | |
|---------------------|---|--|
| Grado di protezione | 6 | |
|---------------------|---|--|

| | |
|---------------------|-----------|
| Contesto ambientale | OBBLIGATO |
|---------------------|-----------|

| | | | |
|----------|--|--|---|
| SCHEDA B | COMUNE DI VILLAGA | |  |
| | PROVINCIA DI VICENZA | | |
| | Edifici di cui alla L.R. n. 11/2004, art. 40, comma 4 e N.T.A. del P.A.T. art. 15 | | |

LOCALIZZAZIONE:

| | | | | | | | |
|-------------|----|-------------|-----|--------------------|-------|--------------------|---|
| FOGLIO: | 14 | PARTICELLA: | 258 | CODICE ECOGRAFICO: | 11020 | CORPO DI FABBRICA: | A |
| UBICAZIONE: | | Via Villa | | CIVICO: | 37 | | |

FAMIGLIE E ABITAZIONI:

| | | | |
|-----------------------------------|--|-----------------------|--|
| ALLOGGI OCCUPATI: | | ALLOGGI NON OCCUPATI: | |
| ALLOGGI OCCUPATI SALTUARIALMENTE: | | | |
| STANZE: | | FAMIGLIE: | |
| | | RESIDENTI: | |

CARATTERISTICHE DIMENSIONALI:

| | | | |
|----------------------------|-------|--------------------------|---------|
| ALTEZZA EDIFICIO (m.): | 5.65 | SUPERFICIE COPERTA (mq): | 450.24 |
| PIANI FUORI TERRA (n): | 2 | VOLUME FUORI TERRA (mc): | 2543.86 |
| EPOCA IMPIANTO ORIGINARIO: | ANNO: | | |
| INTERVENTI SUCCESSIVI: | | | |
| DI MODESTA ENTITA': | ANNO: | | |
| DI PESANTE ENTITA': | ANNO: | | |

TIPOLOGIA:

| | | | | | |
|-----------|---|------------|--|--------|--|
| ISOLATO: | | A CORTE: | | ALTRO: | |
| IN LINEA: | x | A SCHIERA: | | | |

VALORE:

| GRADO DI CONSERVAZIONE | | VALORE ARCHITETTONICO AMBIENTALE | | RAPPORTO CON IL CONTESTO | |
|------------------------|---|----------------------------------|---|--------------------------|---|
| BUONO | x | BUONO | x | BUONO | x |
| MEDIOCRE | | MEDIOCRE | | MEDIOCRE | |
| PESSIMO | | PESSIMO | | PESSIMO | |

DESTINAZIONE D'USO:

| DESTINAZIONI D'USO ESISTENTI | | | | DESTINAZIONI D'USO AMMESSE | | | | 0 = Non utilizzato 1 = Residenza (compreso depositi, autorimesse, ecc.) 2 = Artigianato 3 = Commercio/Terziario/Direzionale 4 = Agricolo 5 = Usi particolari (chiesa, edifici pubblici, ecc.) |
|------------------------------|---|--|--|----------------------------|---|---|--|--|
| INTERRATO | | | | INTERRATO | | | | |
| TERRA | 4 | | | TERRA | 4 | 1 | | |
| PRIMO PIANO | 4 | | | PRIMO PIANO | 4 | 1 | | |
| SECONDO PIANO | | | | SECONDO PIANO | | | | |
| SOTTOTETTO | | | | SOTTOTETTO | | | | |

QUALITA' E INTERVENTI:


| QUALITA' STORICO AMBIENTALI | ELEMENTI DI CONTRASTO | INTERVENTI SUL VOLUME ESISTENTE |
|--|-----------------------|-------------------------------------|
| 1. Edifici di elevato valore storico-architettonico ed edifici religiosi | FORATURE | RESTAURO / RISANAMENTO CONSERVATIVO |
| 2a. Edifici di valore storico | BALCONI / TERRAZZE | RISTRUTTURAZIONE PARZIALE |
| 2b. Edifici di valore ambientale | COPERTURA | x |
| 3. Edificio di recente costruzione | INFISSI | RISTRUTTURAZIONE TOTALE |
| 4. Edificio in contrasto con l'ambiente | ALTRO | DEMOLIZIONE SENZA RICOSTRUZ. |
| NOTE: | NOTE: | SOSTITUZIONE EDILIZIA |
| | | NOTE: |

PRESCRIZIONI:

| |
|--|
| |
|--|

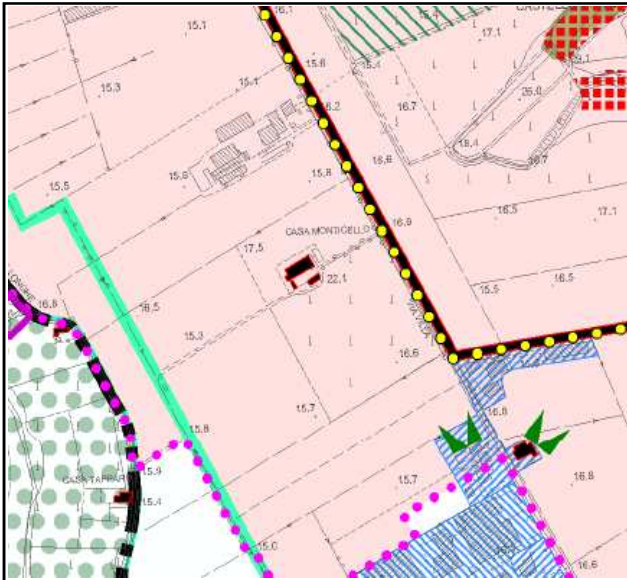


FOTO

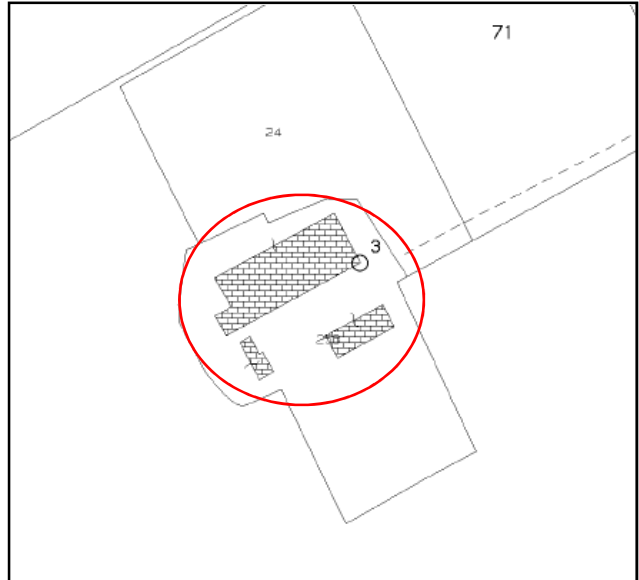
| | | | |
|-------------|---|--|---|
| SCHEDA B | COMUNE DI VILLAGA | |  |
| | PROVINCIA DI VICENZA | | |
| | Edifici di cui alla L.R. n. 11/2004, art. 40, comma 4 e N.T.A. del P.A.T. art. 15 | | |

| | | | | | |
|---------|-----------|-------------|------------|--------------------|----------|
| FOGLIO: | 14 | PARTICELLA: | 258 | CORPO DI FABBRICA: | A |
|---------|-----------|-------------|------------|--------------------|----------|

| | | | | | |
|-------------|------------------|---------|-----------|--------------------|--------------|
| UBICAZIONE: | Via Villa | CIVICO: | 37 | CODICE ECOGRAFICO: | 11020 |
|-------------|------------------|---------|-----------|--------------------|--------------|



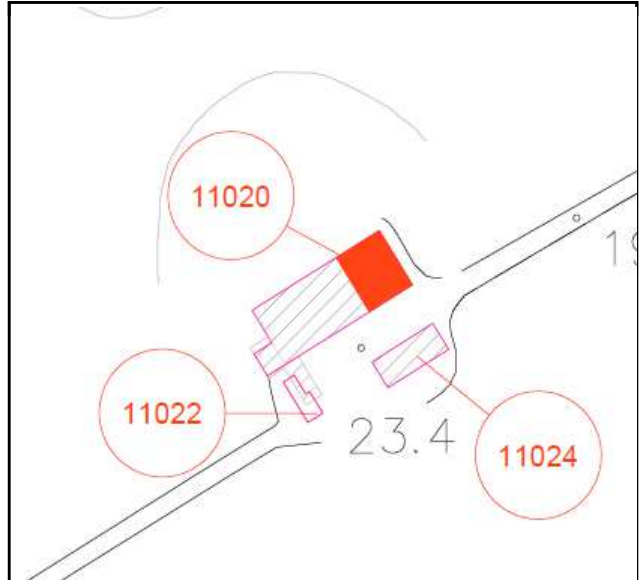
ESTRATTO P.A.T.



ESTRATTO CATASTALE



FOTO



INDIVIDUAZIONE CORPO FABBRICA

A

| | | |
|---------------------|----------|--|
| Grado di protezione | 3 | |
|---------------------|----------|--|

| | |
|---------------------|------------------------------------|
| Contesto ambientale | PAESAGGIO RURALE DI PIANURA |
|---------------------|------------------------------------|

| | | | |
|----------|--|--|---|
| SCHEDA B | COMUNE DI VILLAGA | |  |
| | PROVINCIA DI VICENZA | | |
| | Edifici di cui alla L.R. n. 11/2004, art. 40, comma 4 e N.T.A. del P.A.T. art. 15 | | |

LOCALIZZAZIONE:

| | | | | | | | |
|-------------|----|-------------|-----|--------------------|-------|--------------------|---|
| FOGLIO: | 14 | PARTICELLA: | 258 | CODICE ECOGRAFICO: | 11020 | CORPO DI FABBRICA: | B |
| UBICAZIONE: | | Via Villa | | CIVICO: | 37 | | |

FAMIGLIE E ABITAZIONI:

| | | | |
|-----------------------------------|--|-----------------------|--|
| ALLOGGI OCCUPATI: | | ALLOGGI NON OCCUPATI: | |
| ALLOGGI OCCUPATI SALTUARIALMENTE: | | | |
| STANZE: | | FAMIGLIE: | |
| | | RESIDENTI: | |

CARATTERISTICHE DIMENSIONALI:

| | | | |
|----------------------------|-------|--------------------------|--------|
| ALTEZZA EDIFICIO (m): | 5.65 | SUPERFICIE COPERTA (mq): | 159.04 |
| PIANI FUORI TERRA (n): | 2 | VOLUME FUORI TERRA (mc): | 898.58 |
| EPOCA IMPIANTO ORIGINARIO: | ANNO: | | |
| INTERVENTI SUCCESSIVI: | | | |
| DI MODESTA ENTITA': | ANNO: | | |
| DI PESANTE ENTITA': | ANNO: | | |

TIPOLOGIA:

| | | | | | |
|-----------|---|------------|--|--------|--|
| ISOLATO: | | A CORTE: | | ALTRO: | |
| IN LINEA: | x | A SCHIERA: | | | |

VALORE:

| GRADO DI CONSERVAZIONE | | VALORE ARCHITETTONICO AMBIENTALE | | RAPPORTO CON IL CONTESTO | |
|------------------------|---|----------------------------------|---|--------------------------|---|
| BUONO | x | BUONO | x | BUONO | x |
| MEDIOCRE | | MEDIOCRE | | MEDIOCRE | |
| PESSIMO | | PESSIMO | | PESSIMO | |

DESTINAZIONE D'USO:

| DESTINAZIONI D'USO ESISTENTI | | | | DESTINAZIONI D'USO AMMESSE | | | | 0 = Non utilizzato 1 = Residenza (compreso depositi, autorimesse, ecc.) 2 = Artigianato 3 = Commercio/Terziario/Direzionale 4 = Agricolo 5 = Usi particolari (chiesa, edifici pubblici, ecc.) |
|------------------------------|---|--|--|----------------------------|---|--|--|--|
| INTERRATO | | | | INTERRATO | | | | |
| TERRA | 1 | | | TERRA | 1 | | | |
| PRIMO PIANO | 1 | | | PRIMO PIANO | 1 | | | |
| SECONDO PIANO | | | | SECONDO PIANO | | | | |
| SOTTOTETTO | | | | SOTTOTETTO | | | | |

QUALITA' E INTERVENTI:


| QUALITA' STORICO AMBIENTALI | ELEMENTI DI CONTRASTO | INTERVENTI SUL VOLUME ESISTENTE |
|--|-----------------------|-------------------------------------|
| 1. Edifici di elevato valore storico-architettonico ed edifici religiosi | FORATURE | RESTAURO / RISANAMENTO CONSERVATIVO |
| 2a. Edifici di valore storico | BALCONI / TERRAZZE | RISTRUTTURAZIONE PARZIALE |
| 2b. Edifici di valore ambientale | COPERTURA | x |
| 3. Edificio di recente costruzione | INFISSI | RISTRUTTURAZIONE TOTALE |
| 4. Edificio in contrasto con l'ambiente | ALTRO | DEMOLIZIONE SENZA RICOSTRUZ. |
| NOTE: | NOTE: | SOSTITUZIONE EDILIZIA |
| | | NOTE: |

PRESCRIZIONI:

| |
|--|
| |
|--|

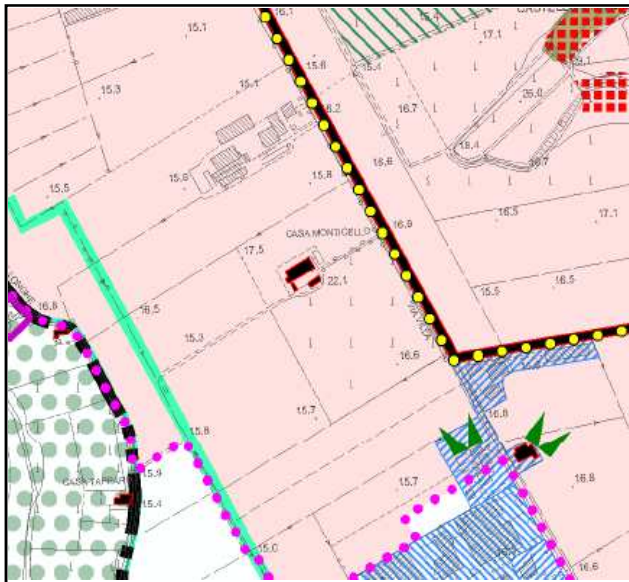


FOTO

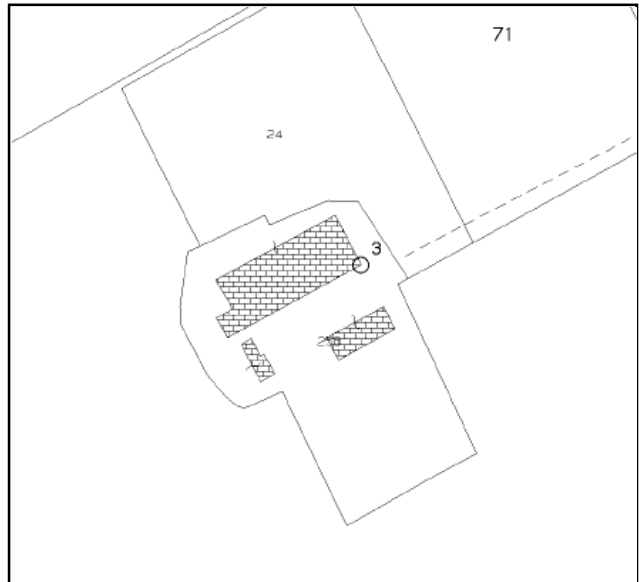
| | | | |
|-------------|---|--|---|
| SCHEDA B | COMUNE DI VILLAGA | |  |
| | PROVINCIA DI VICENZA | | |
| | Edifici di cui alla L.R. n. 11/2004, art. 40, comma 4 e N.T.A. del P.A.T. art. 15 | | |

| | | | | | |
|---------|-----------|-------------|------------|--------------------|----------|
| FOGLIO: | 14 | PARTICELLA: | 258 | CORPO DI FABBRICA: | B |
|---------|-----------|-------------|------------|--------------------|----------|

| | | | | | |
|-------------|------------------|---------|-----------|--------------------|--------------|
| UBICAZIONE: | Via Villa | CIVICO: | 37 | CODICE ECOGRAFICO: | 11020 |
|-------------|------------------|---------|-----------|--------------------|--------------|



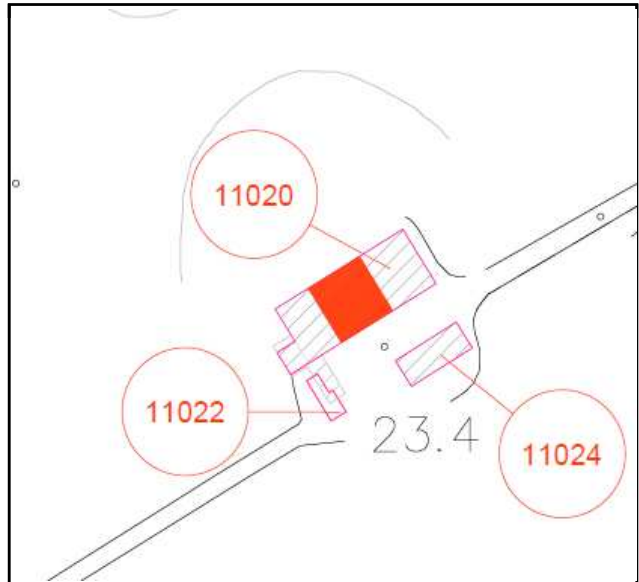
ESTRATTO P.A.T.



ESTRATTO CATASTALE



FOTO



INDIVIDUAZIONE CORPO FABBRICA

B

| | | |
|---------------------|---|--|
| Grado di protezione | 3 | |
|---------------------|---|--|

| | |
|---------------------|-----------------------------|
| Contesto ambientale | PAESAGGIO RURALE DI PIANURA |
|---------------------|-----------------------------|

| | | | |
|----------|--|--|---|
| SCHEDA B | COMUNE DI VILLAGA | |  |
| | PROVINCIA DI VICENZA | | |
| | Edifici di cui alla L.R. n. 11/2004, art. 40, comma 4 e N.T.A. del P.A.T. art. 15 | | |

LOCALIZZAZIONE:

| | | | | | | | |
|-------------|-----------|-------------|-----|--------------------|-------|--------------------|---|
| FOGLIO: | 14 | PARTICELLA: | 258 | CODICE ECOGRAFICO: | 11020 | CORPO DI FABBRICA: | c |
| UBICAZIONE: | Via Villa | | | CIVICO: | 37 | | |

FAMIGLIE E ABITAZIONI:

| | | | |
|-----------------------------------|--|-----------------------|--|
| ALLOGGI OCCUPATI: | | ALLOGGI NON OCCUPATI: | |
| ALLOGGI OCCUPATI SALTUARIALMENTE: | | | |
| STANZE: | | FAMIGLIE: | |
| | | RESIDENTI: | |

CARATTERISTICHE DIMENSIONALI:

| | | | |
|----------------------------|-------|--------------------------|--------|
| ALTEZZA EDIFICIO (m): | 5.65 | SUPERFICIE COPERTA (mq): | 92.30 |
| PIANI FUORI TERRA (n): | 2 | VOLUME FUORI TERRA (mc): | 521.50 |
| EPOCA IMPIANTO ORIGINARIO: | ANNO: | | |
| INTERVENTI SUCCESSIVI: | | | |
| DI MODESTA ENTITA': | ANNO: | | |
| DI PESANTE ENTITA': | ANNO: | | |

TIPOLOGIA:

| | | | | | |
|-----------|---|------------|--|--------|--|
| ISOLATO: | | A CORTE: | | ALTRO: | |
| IN LINEA: | x | A SCHIERA: | | | |

VALORE:

| GRADO DI CONSERVAZIONE | | VALORE ARCHITETTONICO AMBIENTALE | | RAPPORTO CON IL CONTESTO | |
|------------------------|---|----------------------------------|---|--------------------------|---|
| BUONO | x | BUONO | x | BUONO | x |
| MEDIOCRE | | MEDIOCRE | | MEDIOCRE | |
| PESSIMO | | PESSIMO | | PESSIMO | |

DESTINAZIONE D'USO:

| DESTINAZIONI D'USO ESISTENTI | | | | DESTINAZIONI D'USO AMMESSE | | | | 0 = Non utilizzato 1 = Residenza (compreso depositi, autorimesse, ecc.) 2 = Artigianato 3 = Commercio/Terziario/Direzionale 4 = Agricolo 5 = Usi particolari (chiesa, edifici pubblici, ecc.) |
|------------------------------|---|--|--|----------------------------|---|--|--|--|
| INTERRATO | 1 | | | INTERRATO | 1 | | | |
| TERRA | 1 | | | TERRA | 1 | | | |
| PRIMO PIANO | 1 | | | PRIMO PIANO | 1 | | | |
| SECONDO PIANO | | | | SECONDO PIANO | | | | |
| SOTTOTETTO | | | | SOTTOTETTO | | | | |

QUALITA' E INTERVENTI:

| QUALITA' STORICO AMBIENTALI | ELEMENTI DI CONTRASTO | INTERVENTI SUL VOLUME ESISTENTE |
|--|------------------------|-------------------------------------|
| 1. Edifici di elevato valore storico-architettonico ed edifici religiosi | FORATURE | RESTAURO / RISANAMENTO CONSERVATIVO |
| 2a. Edifici di valore storico | BALCONI / TERRAZZE | RISTRUTTURAZIONE PARZIALE |
| 2b. Edifici di valore ambientale | COPERTURA | x |
| 3. Edificio di recente costruzione | INFISSI | RISTRUTTURAZIONE TOTALE |
| 4. Edificio in contrasto con l'ambiente | ALTRO | DEMOLIZIONE SENZA RICOSTRUZ. |
| NOTE: | NOTE: CHIUSURA PORTONE | SOSTITUZIONE EDILIZIA |
| | | NOTE: |

PRESCRIZIONI:

| |
|--|
| |
|--|

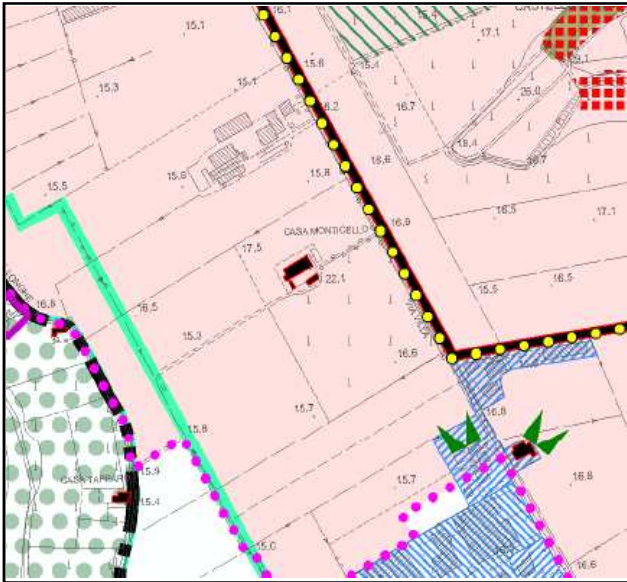


FOTO

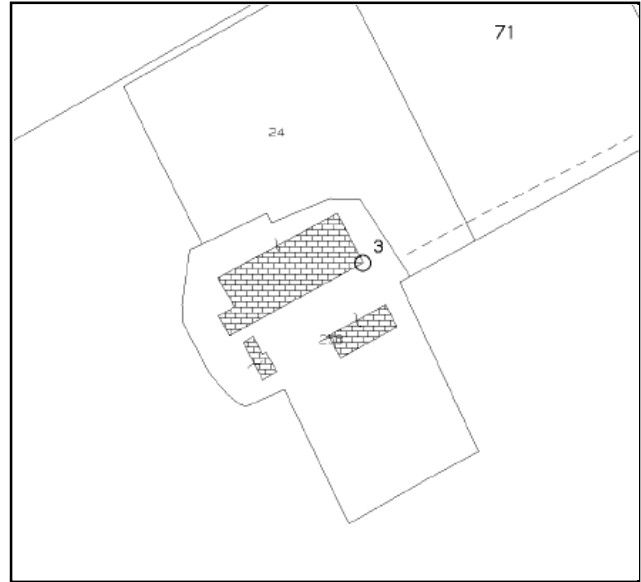
| | | | |
|-------------|---|--|---|
| SCHEDA B | COMUNE DI VILLAGA | |  |
| | PROVINCIA DI VICENZA | | |
| | Edifici di cui alla L.R. n. 11/2004, art. 40, comma 4 e N.T.A. del P.A.T. art. 15 | | |

| | | | | | |
|---------|-----------|-------------|------------|--------------------|----------|
| FOGLIO: | 14 | PARTICELLA: | 258 | CORPO DI FABBRICA: | C |
|---------|-----------|-------------|------------|--------------------|----------|

| | | | | | |
|-------------|------------------|---------|-----------|--------------------|--------------|
| UBICAZIONE: | Via Villa | CIVICO: | 37 | CODICE ECOGRAFICO: | 11020 |
|-------------|------------------|---------|-----------|--------------------|--------------|



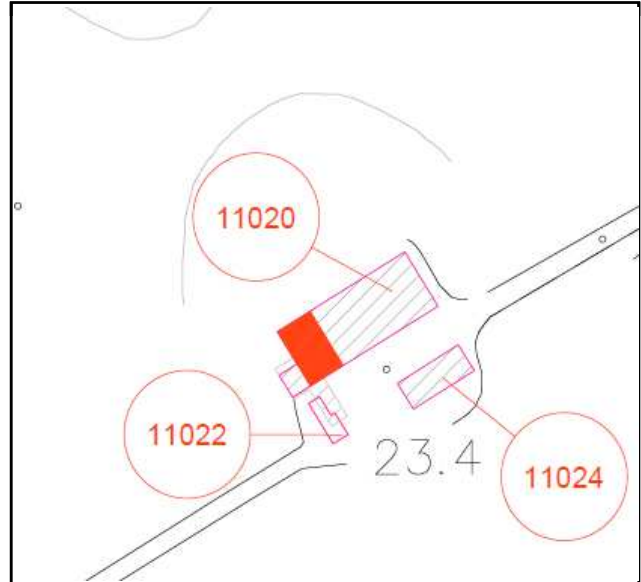
ESTRATTO P.A.T.



ESTRATTO CATASTALE



FOTO



INDIVIDUAZIONE CORPO FABBRICA

C

| | | |
|---------------------|---|--|
| Grado di protezione | 3 | |
|---------------------|---|--|

| | |
|---------------------|-----------------------------|
| Contesto ambientale | PAESAGGIO RURALE DI PIANURA |
|---------------------|-----------------------------|

| | | | |
|----------|--|--|---|
| SCHEDA B | COMUNE DI VILLAGA | |  |
| | PROVINCIA DI VICENZA | | |
| | Edifici di cui alla L.R. n. 11/2004, art. 40, comma 4 e N.T.A. del P.A.T. art. 15 | | |

LOCALIZZAZIONE:

| | | | | | | | |
|------------------|-----------|-------------|------------|--------------------|--------------|--------------------|----------|
| FOGLIO: | 14 | PARTICELLA: | 258 | CODICE ECOGRAFICO: | 11020 | CORPO DI FABBRICA: | D |
| UBICAZIONE: | | | | | | | |
| Via Villa | | | | CIVICO: | 37 | | |

FAMIGLIE E ABITAZIONI:

| | | | |
|-----------------------------------|--|-----------------------|--|
| ALLOGGI OCCUPATI: | | ALLOGGI NON OCCUPATI: | |
| ALLOGGI OCCUPATI SALTUARIALMENTE: | | | |
| STANZE: | | FAMIGLIE: | |
| | | RESIDENTI: | |

CARATTERISTICHE DIMENSIONALI:

| | | | |
|----------------------------|-------------|--------------------------|---------------|
| ALTEZZA EDIFICIO (m.): | 5.65 | SUPERFICIE COPERTA (mq): | 25.20 |
| PIANI FUORI TERRA (n): | 2 | VOLUME FUORI TERRA (mc): | 142.38 |
| EPOCA IMPIANTO ORIGINARIO: | ANNO: | | |
| INTERVENTI SUCCESSIVI: | | | |
| DI MODESTA ENTITA': | ANNO: | | |
| DI PESANTE ENTITA': | ANNO: | | |

TIPOLOGIA:

| | | | | | |
|-----------|----------|------------|--|--------|--|
| ISOLATO: | | A CORTE: | | ALTRO: | |
| IN LINEA: | x | A SCHIERA: | | | |

VALORE:

| GRADO DI CONSERVAZIONE | | VALORE ARCHITETTONICO AMBIENTALE | | RAPPORTO CON IL CONTESTO | |
|------------------------|----------|----------------------------------|----------|--------------------------|----------|
| BUONO | x | BUONO | x | BUONO | x |
| MEDIOCRE | | MEDIOCRE | | MEDIOCRE | |
| PESSIMO | | PESSIMO | | PESSIMO | |

DESTINAZIONE D'USO:

| DESTINAZIONI D'USO ESISTENTI | | | | DESTINAZIONI D'USO AMMESSE | | | | 0 = Non utilizzato 1 = Residenza (compreso depositi, autorimesse, ecc.) 2 = Artigianato 3 = Commercio/Terziario/Direzionale 4 = Agricolo 5 = Usi particolari (chiesa, edifici pubblici, ecc.) |
|------------------------------|----------|--|--|----------------------------|----------|--|--|--|
| INTERRATO | 1 | | | INTERRATO | 1 | | | |
| TERRA | 1 | | | TERRA | 1 | | | |
| PRIMO PIANO | 1 | | | PRIMO PIANO | 1 | | | |
| SECONDO PIANO | | | | SECONDO PIANO | | | | |
| SOTTOTETTO | | | | SOTTOTETTO | | | | |


QUALITA' E INTERVENTI:

| QUALITA' STORICO AMBIENTALI | ELEMENTI DI CONTRASTO | INTERVENTI SUL VOLUME ESISTENTE |
|--|-----------------------|-------------------------------------|
| 1. Edifici di elevato valore storico-architettonico ed edifici religiosi | FORATURE | RESTAURO / RISANAMENTO CONSERVATIVO |
| 2a. Edifici di valore storico | BALCONI / TERRAZZE | RISTRUTTURAZIONE PARZIALE |
| 2b. Edifici di valore ambientale | COPERTURA | x |
| 3. Edificio di recente costruzione | INFISSI | RISTRUTTURAZIONE TOTALE |
| 4. Edificio in contrasto con l'ambiente | ALTRO | DEMOLIZIONE SENZA RICOSTRUZ. |
| NOTE: | NOTE: | SOSTITUZIONE EDILIZIA |
| | | NOTE: |

PRESCRIZIONI:

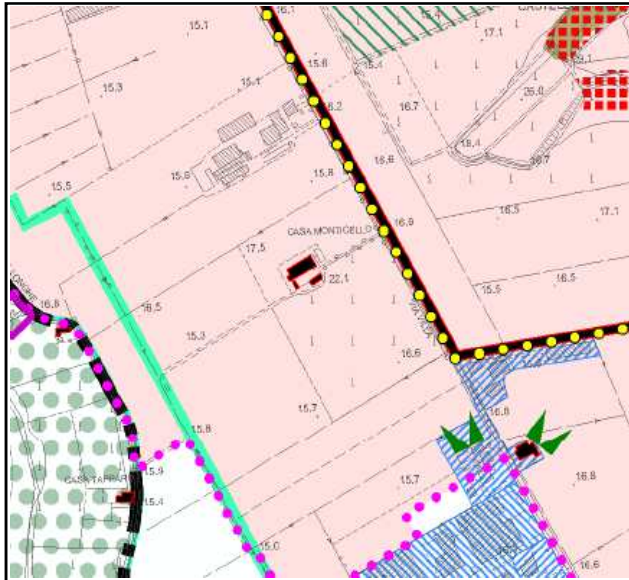
| |
|--|
| |
|--|



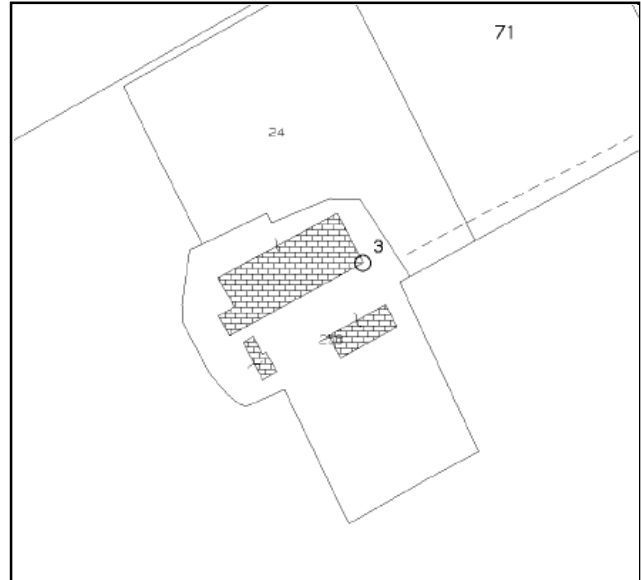
| | | | |
|-------------|---|--|---|
| SCHEDA B | COMUNE DI VILLAGA | |  |
| | PROVINCIA DI VICENZA | | |
| | Edifici di cui alla L.R. n. 11/2004, art. 40, comma 4 e N.T.A. del P.A.T. art. 15 | | |

| | | | | | |
|---------|-----------|-------------|------------|--------------------|----------|
| FOGLIO: | 14 | PARTICELLA: | 258 | CORPO DI FABBRICA: | D |
|---------|-----------|-------------|------------|--------------------|----------|

| | | | | | |
|-------------|------------------|---------|-----------|--------------------|--------------|
| UBICAZIONE: | Via Villa | CIVICO: | 37 | CODICE ECOGRAFICO: | 11020 |
|-------------|------------------|---------|-----------|--------------------|--------------|



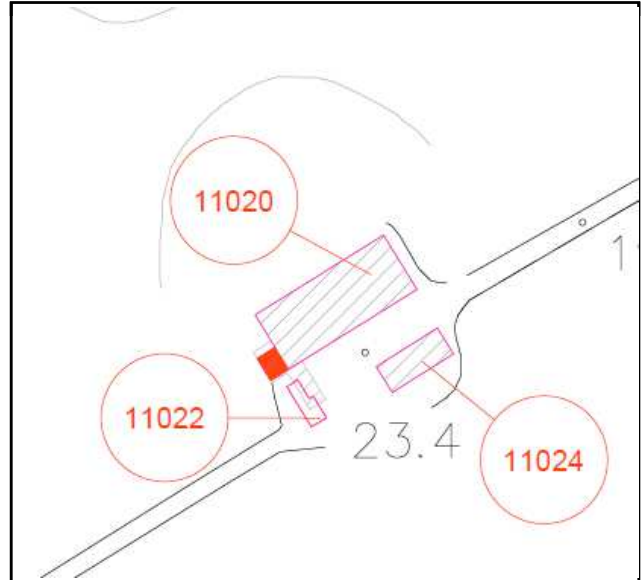
ESTRATTO P.A.T.



ESTRATTO CATASTALE



FOTO



INDIVIDUAZIONE CORPO FABBRICA

D

| | | |
|---------------------|---|--|
| Grado di protezione | 3 | |
|---------------------|---|--|

| | |
|---------------------|-----------|
| Contesto ambientale | OBBLIGATO |
|---------------------|-----------|

| | | | |
|----------|--|--|---|
| SCHEDA B | COMUNE DI VILLAGA | |  |
| | PROVINCIA DI VICENZA | | |
| | Edifici di cui alla L.R. n. 11/2004, art. 40, comma 4 e N.T.A. del P.A.T. art. 15 | | |

LOCALIZZAZIONE:

| | | | | | | | |
|-------------|-----------|-------------|---------|--------------------|-------|--------------------|---|
| FOGLIO: | 14 | PARTICELLA: | 258 | CODICE ECOGRAFICO: | 11022 | CORPO DI FABBRICA: | E |
| UBICAZIONE: | Via Villa | | CIVICO: | 37 | | | |

FAMIGLIE E ABITAZIONI:

| | | | |
|-----------------------------------|--|-----------------------|--|
| ALLOGGI OCCUPATI: | | ALLOGGI NON OCCUPATI: | |
| ALLOGGI OCCUPATI SALTUARIALMENTE: | | | |
| STANZE: | | FAMIGLIE: | |
| | | RESIDENTI: | |

CARATTERISTICHE DIMENSIONALI:

| | | | |
|----------------------------|-------|--------------------------|--------|
| ALTEZZA EDIFICIO (m): | 5 | SUPERFICIE COPERTA (mq): | 40.70 |
| PIANI FUORI TERRA (n): | 2 | VOLUME FUORI TERRA (mc): | 203.50 |
| EPOCA IMPIANTO ORIGINARIO: | ANNO: | | |
| INTERVENTI SUCCESSIVI: | | | |
| DI MODESTA ENTITA': | ANNO: | | |
| DI PESANTE ENTITA': | ANNO: | | |

TIPOLOGIA:

| | | | | | |
|-----------|--|------------|--|--------|---|
| ISOLATO: | | A CORTE: | | ALTRO: | x |
| IN LINEA: | | A SCHIERA: | | | |

VALORE:

| GRADO DI CONSERVAZIONE | | VALORE ARCHITETTONICO AMBIENTALE | | RAPPORTO CON IL CONTESTO | |
|------------------------|---|----------------------------------|---|--------------------------|---|
| BUONO | x | BUONO | x | BUONO | x |
| MEDIOCRE | | MEDIOCRE | | MEDIOCRE | |
| PESSIMO | | PESSIMO | | PESSIMO | |

DESTINAZIONE D'USO:

| DESTINAZIONI D'USO ESISTENTI | | | | DESTINAZIONI D'USO AMMESSE | | | | 0 = Non utilizzato 1 = Residenza (compreso depositi, autorimesse, ecc.) 2 = Artigianato 3 = Commercio/Terziario/Direzionale 4 = Agricolo 5 = Usi particolari (chiesa, edifici pubblici, ecc.) |
|------------------------------|---|--|--|----------------------------|---|---|--|--|
| INTERRATO | | | | INTERRATO | | | | |
| TERRA | 4 | | | TERRA | 4 | 1 | | |
| PRIMO PIANO | 4 | | | PRIMO PIANO | 4 | 1 | | |
| SECONDO PIANO | | | | SECONDO PIANO | | | | |
| SOTTOTETTO | | | | SOTTOTETTO | | | | |

QUALITA' E INTERVENTI:

| QUALITA' STORICO AMBIENTALI | | ELEMENTI DI CONTRASTO | | INTERVENTI SUL VOLUME ESISTENTE | |
|--|---|-----------------------|---|-------------------------------------|---|
| 1. Edifici di elevato valore storico-architettonico ed edifici religiosi | | FORATURE | | RESTAURO / RISANAMENTO CONSERVATIVO | x |
| 2a. Edifici di valore storico | | BALCONI / TERRAZZE | | RISTRUTTURAZIONE PARZIALE | |
| 2b. Edifici di valore ambientale | x | COPERTURA | | RISTRUTTURAZIONE TOTALE | |
| 3. Edificio di recente costruzione | | INFISSI | x | DEMOLIZIONE SENZA RICOSTRUZ. | |
| 4. Edificio in contrasto con l'ambiente | | ALTRO | | SOSTITUZIONE EDILIZIA | |
| NOTE: | | NOTE: | | NOTE: | |

PRESCRIZIONI:

| |
|--|
| |
|--|

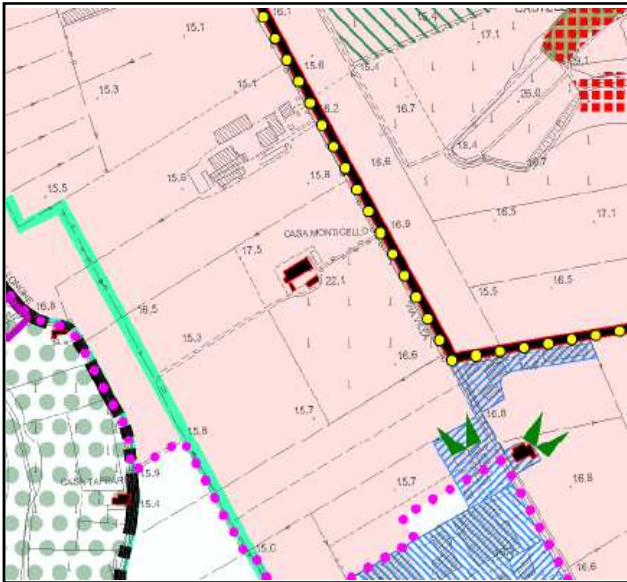


FOTO

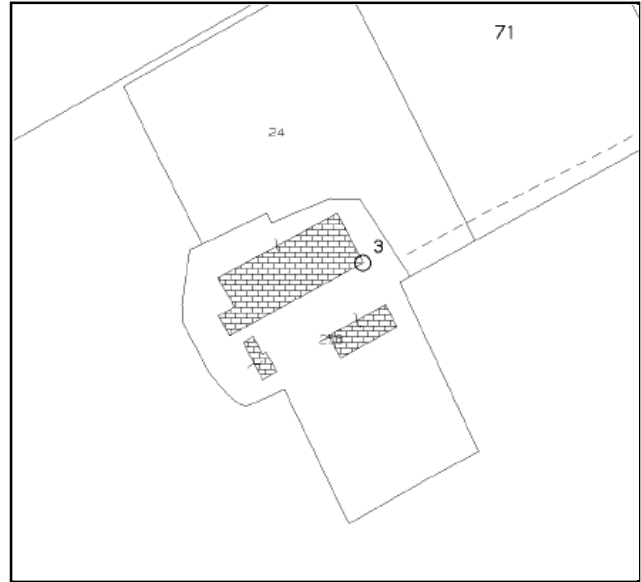
| | | | |
|-------------|---|--|---|
| SCHEDA B | COMUNE DI VILLAGA | |  |
| | PROVINCIA DI VICENZA | | |
| | Edifici di cui alla L.R. n. 11/2004, art. 40, comma 4 e N.T.A. del P.A.T. art. 15 | | |

| | | | | | |
|---------|-----------|-------------|------------|--------------------|----------|
| FOGLIO: | 14 | PARTICELLA: | 258 | CORPO DI FABBRICA: | E |
|---------|-----------|-------------|------------|--------------------|----------|

| | | | | | |
|-------------|------------------|---------|-----------|--------------------|--------------|
| UBICAZIONE: | Via Villa | CIVICO: | 37 | CODICE ECOGRAFICO: | 11022 |
|-------------|------------------|---------|-----------|--------------------|--------------|



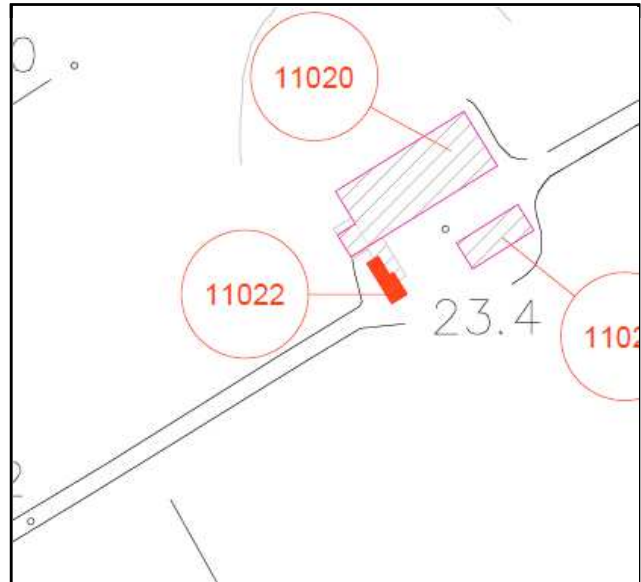
ESTRATTO P.A.T.



ESTRATTO CATASTALE



FOTO



INDIVIDUAZIONE CORPO FABBRICA

E

| | | |
|---------------------|---|--|
| Grado di protezione | 4 | |
|---------------------|---|--|

| | |
|---------------------|-----------------------------|
| Contesto ambientale | PAESAGGIO RURALE DI PIANURA |
|---------------------|-----------------------------|

| | | | |
|----------|--|--|---|
| SCHEDA B | COMUNE DI VILLAGA | |  |
| | PROVINCIA DI VICENZA | | |
| | Edifici di cui alla L.R. n. 11/2004, art. 40, comma 4 e N.T.A. del P.A.T. art. 15 | | |

LOCALIZZAZIONE:

| | | | | | | | |
|-------------|----|-------------|-----|--------------------|-------|--------------------|---|
| FOGLIO: | 14 | PARTICELLA: | 258 | CODICE ECOGRAFICO: | 11024 | CORPO DI FABBRICA: | F |
| UBICAZIONE: | | Via Villa | | CIVICO: | 37 | | |

FAMIGLIE E ABITAZIONI:

| | | | |
|-----------------------------------|--|-----------------------|--|
| ALLOGGI OCCUPATI: | | ALLOGGI NON OCCUPATI: | |
| ALLOGGI OCCUPATI SALTUARIALMENTE: | | | |
| STANZE: | | FAMIGLIE: | |
| | | RESIDENTI: | |

CARATTERISTICHE DIMENSIONALI:

| | | | |
|----------------------------|-------|--------------------------|--------|
| ALTEZZA EDIFICIO (m): | 4.5 | SUPERFICIE COPERTA (mq): | 47.15 |
| PIANI FUORI TERRA (n): | 2 | VOLUME FUORI TERRA (mc): | 212.18 |
| EPOCA IMPIANTO ORIGINARIO: | ANNO: | | |
| INTERVENTI SUCCESSIVI: | | | |
| DI MODESTA ENTITA': | ANNO: | | |
| DI PESANTE ENTITA': | ANNO: | | |

TIPOLOGIA:

| | | | | | |
|-----------|--|------------|--|--------|---|
| ISOLATO: | | A CORTE: | | ALTRO: | x |
| IN LINEA: | | A SCHIERA: | | | |



FOTO

VALORE:

| GRADO DI CONSERVAZIONE | | VALORE ARCHITETTONICO AMBIENTALE | | RAPPORTO CON IL CONTESTO | |
|------------------------|---|----------------------------------|---|--------------------------|---|
| BUONO | x | BUONO | x | BUONO | x |
| MEDIOCRE | | MEDIOCRE | | MEDIOCRE | |
| PESSIMO | | PESSIMO | | PESSIMO | |

DESTINAZIONE D'USO:


| DESTINAZIONI D'USO ESISTENTI | | | | | DESTINAZIONI D'USO AMMESSE | | | | | 0 = Non utilizzato 1 = Residenza (compreso depositi, autorimesse, ecc.) 2 = Artigianato 3 = Commercio/Terziario/Direzionale 4 = Agricolo 5 = Usi particolari (chiesa, edifici pubblici, ecc.) |
|------------------------------|---|--|--|--|----------------------------|---|---|--|--|--|
| INTERRATO | | | | | INTERRATO | | | | | |
| TERRA | 4 | | | | TERRA | 4 | 1 | | | |
| PRIMO PIANO | 4 | | | | PRIMO PIANO | 4 | 1 | | | |
| SECONDO PIANO | | | | | SECONDO PIANO | | | | | |
| SOTTOTETTO | | | | | SOTTOTETTO | | | | | |

QUALITA' E INTERVENTI:

| QUALITA' STORICO AMBIENTALI | | ELEMENTI DI CONTRASTO | | INTERVENTI SUL VOLUME ESISTENTE | |
|--|---|-----------------------|--|-------------------------------------|---|
| 1. Edifici di elevato valore storico-architettonico ed edifici religiosi | | FORATURE | | RESTAURO / RISANAMENTO CONSERVATIVO | |
| 2a. Edifici di valore storico | | BALCONI / TERRAZZE | | RISTRUTTURAZIONE PARZIALE | x |
| 2b. Edifici di valore ambientale | x | COPERTURA | | RISTRUTTURAZIONE TOTALE | |
| 3. Edificio di recente costruzione | | INFISSI | | DEMOLIZIONE SENZA RICOSTRUZ. | |
| 4. Edificio in contrasto con l'ambiente | | ALTRO | | SOSTITUZIONE EDILIZIA | |
| NOTE: | | NOTE: | | NOTE: | |

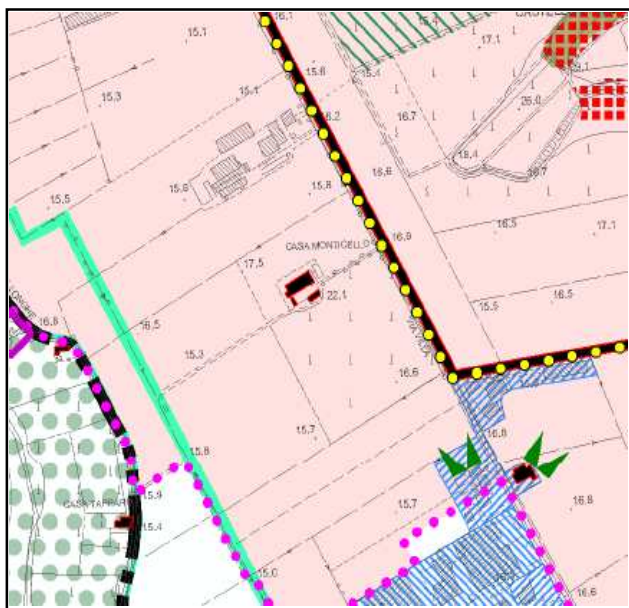
PRESCRIZIONI:

| |
|--|
| |
|--|

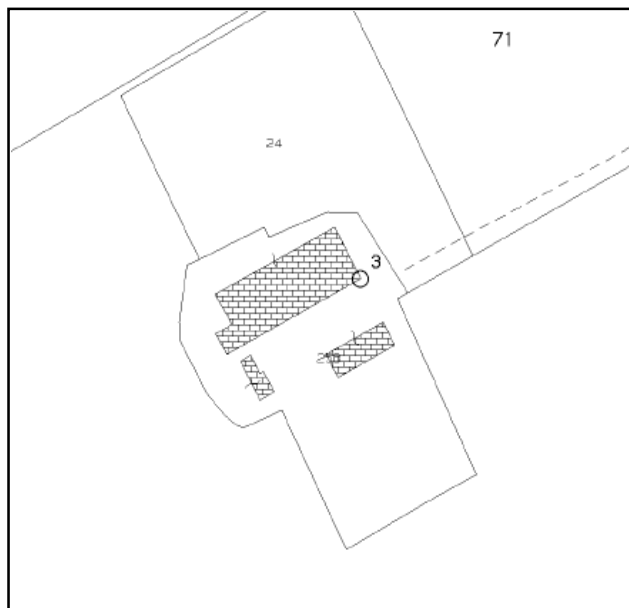
| | | | |
|-------------|---|--|---|
| SCHEDA B | COMUNE DI VILLAGA | |  |
| | PROVINCIA DI VICENZA | | |
| | Edifici di cui alla L.R. n. 11/2004, art. 40, comma 4 e N.T.A. del P.A.T. art. 15 | | |

| | | | | | |
|---------|-----------|-------------|------------|--------------------|----------|
| FOGLIO: | 14 | PARTICELLA: | 258 | CORPO DI FABBRICA: | F |
|---------|-----------|-------------|------------|--------------------|----------|

| | | | | | |
|-------------|------------------|---------|-----------|--------------------|--------------|
| UBICAZIONE: | Via Villa | CIVICO: | 37 | CODICE ECOGRAFICO: | 11024 |
|-------------|------------------|---------|-----------|--------------------|--------------|



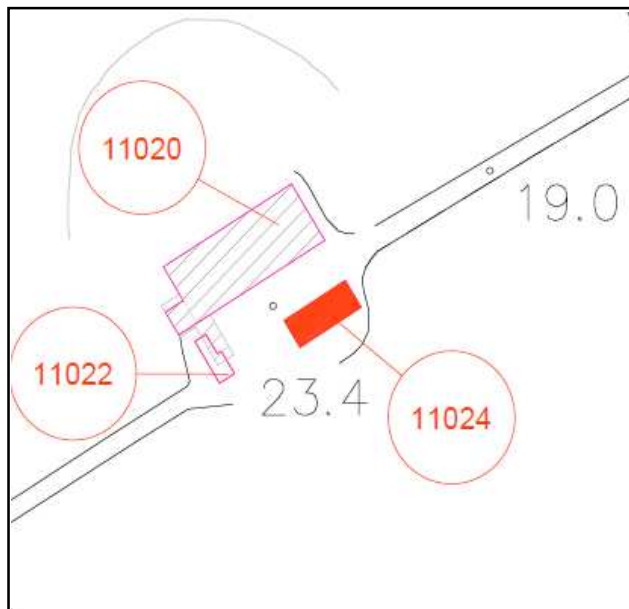
ESTRATTO P.A.T.



ESTRATTO CATASTALE



FOTO



INDIVIDUAZIONE CORPO FABBRICA

| | | |
|---------------------|---|--|
| Grado di protezione | 3 | |
|---------------------|---|--|

| | |
|---------------------|-----------------------------|
| Contesto ambientale | PAESAGGIO RURALE DI PIANURA |
|---------------------|-----------------------------|